ФГИС ЕГРН

полное наименование органа регистрации прав

Раздел 1

Выписка из Единого государственного реестра недвижимости об объекте недвижимости

Сведения о характеристиках объекта недвижимости

На основании запроса от 19.06.2020 г., поступившего на рассмотрение 20.06.2020 г., сообщаем, что согласно записям Единого государственного реестра недвижимости:

Здание			
вид объекта недвижимости			
Лист № ___ Раздела **1**	Всего листов раздела **1**: ___	Всего разделов: ___	Всего листов выписки: ___
20.06.2020 № 99/2020/334004042			
Кадастровый номер:		**54:35:101011:43**	

Номер кадастрового квартала:	54:35:101011
Дата присвоения кадастрового номера:	25.02.2020
Ранее присвоенный государственный учетный номер:	данные отсутствуют
Адрес:	Новосибирская область, г Новосибирск, р-н Центральный, ул Семьи Шамшиных, д 97А
Площадь, м²:	146.7
Назначение:	Нежилое здание
Наименование:	Известегасильный цех
Количество этажей, в том числе подземных этажей:	1
Материал наружных стен:	Кирпичные
Год ввода в эксплуатацию по завершении строительства:	данные отсутствуют
Год завершения строительства:	1987
Кадастровая стоимость, руб.:	3702534.89

Государственный регистратор		ФГИС ЕГРН
полное наименование должности	подпись	инициалы, фамилия

М.П.

Выписка из Единого государственного реестра недвижимости об объекте недвижимости

Сведения о характеристиках объекта недвижимости

На основании запроса от 19.06.2020 г., поступившего на рассмотрение 20.06.2020 г., сообщаем, что согласно записям Единого государственного реестра недвижимости:

Здание			
вид объекта недвижимости			
Лист № ___ Раздела **1**	Всего листов раздела **1 :** ___	Всего разделов: ___	Всего листов выписки: ___
20.06.2020 № 99/2020/334004042			
Кадастровый номер:		**54:35:101011:43**	

Кадастровые номера иных объектов недвижимости, в пределах которых расположен объект недвижимости:	54:35:101011:18
Кадастровые номера помещений, машино-мест, расположенных в здании или сооружении:	данные отсутствуют
Кадастровые номера объектов недвижимости, из которых образован объект недвижимости:	54:35:101120:713
Кадастровые номера образованных объектов недвижимости:	данные отсутствуют
Сведения о включении объекта недвижимости в состав предприятия как имущественного комплекса:	
Сведения о включении объекта недвижимости в состав единого недвижимого комплекса:	
Кадастровый номер земельного участка, если входящие в состав единого недвижимого комплекса объекты недвижимости расположены на одном земельном участке	данные отсутствуют
Виды разрешенного использования:	данные отсутствуют
Сведения о включении объекта недвижимости в реестр объектов культурного наследия:	данные отсутствуют
Сведения о кадастровом инженере:	Мухина Анна Александровна №54-14-527, Общество с ограниченной ответственностью "Геосити"
Статус записи об объекте недвижимости:	Сведения об объекте недвижимости имеют статус "актуальные"
Особые отметки:	Сведения о количестве этажей, в том числе подземных этажей имеют статус «Актуальные незасвидетельствованные». Право (ограничение права, обременение объекта недвижимости) зарегистрировано на данный объект недвижимости с количеством этажей, в том числе подземных этажей отсутствует. Сведения необходимые для заполнения раздела 6 отсутствуют. Сведения необходимые для заполнения раздела 6.1 отсутствуют. Сведения необходимые для заполнения раздела 7 отсутствуют. Сведения необходимые для заполнения раздела 8 отсутствуют.
Получатель выписки:	АКЦИОНЕРНОЕ ОБЩЕСТВО "РЖДСТРОЙ" ИНН 7708587205

Государственный регистратор		ФГИС ЕГРН
полное наименование должности	подпись	инициалы, фамилия

М.П.

Выписка из Единого государственного реестра недвижимости об объекте недвижимости

Сведения о зарегистрированных правах

Здание			
вид объекта недвижимости			
Лист № ___ Раздела **2**	Всего листов раздела **2 :** ___	Всего разделов: ___	Всего листов выписки: ___
20.06.2020 № 99/2020/334004042			
Кадастровый номер:		**54:35:101011:43**	

1.	Правообладатель (правообладатели):	1.1.	Акционерное общество "РЖДстрой", ИНН: 7708587205
2.	Вид, номер и дата государственной регистрации права:	2.1.	Собственность, № 54:35:101011:43-54/001/2020-1 от 25.02.2020
3.	Ограничение прав и обременение объекта недвижимости:	не зарегистрировано	
5.	Заявленные в судебном порядке права требования:	данные отсутствуют	
6.	Сведения о возражении в отношении зарегистрированного права:	данные отсутствуют	
7.	Сведения о наличии решения об изъятии объекта недвижимости для государственных и муниципальных нужд:	данные отсутствуют	
8.	Сведения о невозможности государственной регистрации без личного участия правообладателя или его законного представителя:		
9.	Правопритязания и сведения о наличии поступивших, но не рассмотренных заявлений о проведении государственной регистрации права (перехода, прекращения права), ограничения права или обременения объекта недвижимости, сделки в отношении объекта недвижимости:	данные отсутствуют	
10.	Сведения об осуществлении государственной регистрации сделки, права, ограничения права без необходимого в силу закона согласия третьего лица, органа:	данные отсутствуют	

Государственный регистратор		ФГИС ЕГРН
полное наименование должности	подпись	инициалы, фамилия

М.П.

Выписка из Единого государственного реестра недвижимости об объекте недвижимости

Описание местоположения объекта недвижимости

Здание			
вид объекта недвижимости			
Лист № ___ Раздела **5**	Всего листов раздела **5 :** ___	Всего разделов: ___	Всего листов выписки: ___
20.06.2020 № 99/2020/334004042			
Кадастровый номер:		**54:35:101011:43**	

Схема расположения объекта недвижимости (части объекта недвижимости) на земельном участке(ах)

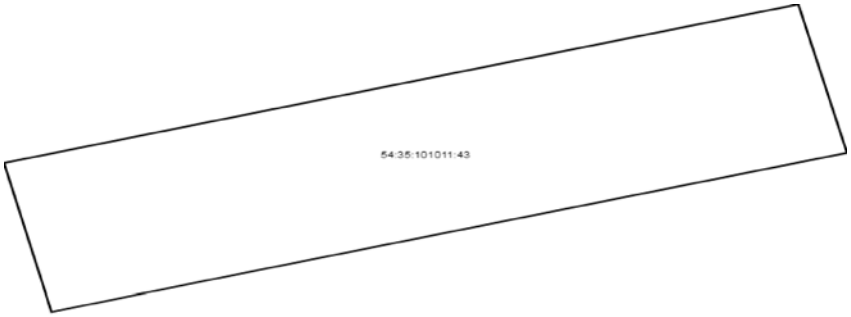

Масштаб 1:	Условные обозначения:		

Государственный регистратор		ФГИС ЕГРН
полное наименование должности	подпись	инициалы, фамилия

М.П.

Выписка из Единого государственного реестра недвижимости об объекте недвижимости

Описание местоположения объекта недвижимости

Здание			
вид объекта недвижимости			
Лист № ___ Раздела **5.1**	Всего листов раздела **5.1 :** ___	Всего разделов: ___	Всего листов выписки: ___
20.06.2020 № 99/2020/334004042			
Кадастровый номер:		**54:35:101011:43**	

1. Сведения о координатах характерных точек контура объекта недвижимости

Система координат: МСК НСО, зона 4
Зона №

Номер точки	Координаты, м		Радиус, м	Средняя квадратическая погрешность определения координат характерных точек контура, м	Глубина, высота, м	
	X	Y			H1	H2
1	2	3	4	5	6	7
1	490342.11	4198200.99	данные отсутствуют	0.1		
2	490349.11	4198228.27	данные отсутствуют	0.1		
3	490342.56	4198229.94	данные отсутствуют	0.1		
4	490335.56	4198202.62	данные отсутствуют	0.1		
1	490342.11	4198200.99	данные отсутствуют	0.1		

2. Сведения о предельных высоте и глубине конструктивных элементов объекта недвижимости

Предельная глубина конструктивных элементов объекта недвижимости, м	данные отсутствуют
Предельная высота конструктивных элементов объекта недвижимости, м	данные отсутствуют

Государственный регистратор		ФГИС ЕГРН
полное наименование должности	подпись	инициалы, фамилия

М.П.

Выписка из Единого государственного реестра недвижимости об объекте недвижимости

Описание местоположения объекта недвижимости

Здание			
вид объекта недвижимости			
Лист № ___ Раздела **5.1**	Всего листов раздела **5.1 :** ___	Всего разделов: ___	Всего листов выписки: ___
20.06.2020 № 99/2020/334004042			
Кадастровый номер:		**54:35:101011:43**	

3. Сведения о характерных точках пересечения контура объекта недвижимости с контуром (контурами) иных зданий, сооружений, объектов незавершенного строительства

Система координат: МСК НСО, зона 4
Зона №

Номера характерных точек контура	Координаты, м		Средняя квадратическая погрешность определения координат характерных точек контура, м	Глубина, высота, м		Кадастровые номера иных объектов недвижимости, с контурами которых пересекается контур данного объекта недвижимости
	X	Y		H1	H2	
1	2	3	4	5	6	7

Государственный регистратор		ФГИС ЕГРН
полное наименование должности	подпись	инициалы, фамилия

М.П.

ФГИС ЕГРН

полное наименование органа регистрации прав

Раздел 1

Выписка из Единого государственного реестра недвижимости об объекте недвижимости

Сведения о характеристиках объекта недвижимости

На основании запроса от 19.06.2020 г., поступившего на рассмотрение 20.06.2020 г., сообщаем, что согласно записям Единого государственного реестра недвижимости:

Здание			
вид объекта недвижимости			
Лист № ___ Раздела **1**	Всего листов раздела **1**: ___	Всего разделов: ___	Всего листов выписки: ___
20.06.2020 № 99/2020/334001940			
Кадастровый номер:		**54:35:101011:41**	

Номер кадастрового квартала:	54:35:101011
Дата присвоения кадастрового номера:	25.02.2020
Ранее присвоенный государственный учетный номер:	данные отсутствуют
Адрес:	Новосибирская область, г Новосибирск, р-н Центральный, ул Семьи Шамшиных, д 97А
Площадь, м²:	94.4
Назначение:	Нежилое здание
Наименование:	Растворобетонный цех
Количество этажей, в том числе подземных этажей:	1
Материал наружных стен:	Кирпичные
Год ввода в эксплуатацию по завершении строительства:	данные отсутствуют
Год завершения строительства:	1957
Кадастровая стоимость, руб.:	2382544.61

Государственный регистратор		ФГИС ЕГРН
полное наименование должности	подпись	инициалы, фамилия

М.П.

Выписка из Единого государственного реестра недвижимости об объекте недвижимости

Сведения о характеристиках объекта недвижимости

На основании запроса от 19.06.2020 г., поступившего на рассмотрение 20.06.2020 г., сообщаем, что согласно записям Единого государственного реестра недвижимости:

Здание			
вид объекта недвижимости			
Лист № ___ Раздела **1**	Всего листов раздела **1 :** ___	Всего разделов: ___	Всего листов выписки: ___
20.06.2020 № 99/2020/334001940			
Кадастровый номер:		**54:35:101011:41**	

Кадастровые номера иных объектов недвижимости, в пределах которых расположен объект недвижимости:	54:35:101011:18
Кадастровые номера помещений, машино-мест, расположенных в здании или сооружении:	данные отсутствуют
Кадастровые номера объектов недвижимости, из которых образован объект недвижимости:	54:35:101120:713
Кадастровые номера образованных объектов недвижимости:	данные отсутствуют
Сведения о включении объекта недвижимости в состав предприятия как имущественного комплекса:	
Сведения о включении объекта недвижимости в состав единого недвижимого комплекса:	
Кадастровый номер земельного участка, если входящие в состав единого недвижимого комплекса объекты недвижимости расположены на одном земельном участке	данные отсутствуют
Виды разрешенного использования:	данные отсутствуют
Сведения о включении объекта недвижимости в реестр объектов культурного наследия:	данные отсутствуют
Сведения о кадастровом инженере:	Мухина Анна Александровна №54-14-527, Общество с ограниченной ответственностью "Геосити"
Статус записи об объекте недвижимости:	Сведения об объекте недвижимости имеют статус "актуальные"
Особые отметки:	Сведения о количестве этажей, в том числе подземных этажей имеют статус «Актуальные незасвидетельствованные». Право (ограничение права, обременение объекта недвижимости) зарегистрировано на данный объект недвижимости с количеством этажей, в том числе подземных этажей отсутствует. Сведения необходимые для заполнения раздела 6 отсутствуют. Сведения необходимые для заполнения раздела 6.1 отсутствуют. Сведения необходимые для заполнения раздела 7 отсутствуют. Сведения необходимые для заполнения раздела 8 отсутствуют.
Получатель выписки:	АКЦИОНЕРНОЕ ОБЩЕСТВО "РЖДСТРОЙ" ИНН 7708587205

Государственный регистратор		ФГИС ЕГРН
полное наименование должности	подпись	инициалы, фамилия

М.П.

Выписка из Единого государственного реестра недвижимости об объекте недвижимости

Сведения о зарегистрированных правах

Здание			
вид объекта недвижимости			
Лист № ___ Раздела **2**	Всего листов раздела **2 :** ___	Всего разделов: ___	Всего листов выписки: ___
20.06.2020 № 99/2020/334001940			
Кадастровый номер:		**54:35:101011:41**	

1.	Правообладатель (правообладатели):	1.1.	Акционерное общество "РЖДстрой", ИНН: 7708587205
2.	Вид, номер и дата государственной регистрации права:	2.1.	Собственность, № 54:35:101011:41-54/001/2020-1 от 25.02.2020
3.	Ограничение прав и обременение объекта недвижимости:	не зарегистрировано	
5.	Заявленные в судебном порядке права требования:	данные отсутствуют	
6.	Сведения о возражении в отношении зарегистрированного права:	данные отсутствуют	
7.	Сведения о наличии решения об изъятии объекта недвижимости для государственных и муниципальных нужд:	данные отсутствуют	
8.	Сведения о невозможности государственной регистрации без личного участия правообладателя или его законного представителя:		
9.	Правопритязания и сведения о наличии поступивших, но не рассмотренных заявлений о проведении государственной регистрации права (перехода, прекращения права), ограничения права или обременения объекта недвижимости, сделки в отношении объекта недвижимости:	данные отсутствуют	
10.	Сведения об осуществлении государственной регистрации сделки, права, ограничения права без необходимого в силу закона согласия третьего лица, органа:	данные отсутствуют	

Государственный регистратор		ФГИС ЕГРН
полное наименование должности	подпись	инициалы, фамилия

М.П.

Выписка из Единого государственного реестра недвижимости об объекте недвижимости

Описание местоположения объекта недвижимости

Здание			
вид объекта недвижимости			
Лист № ___ Раздела **5**	Всего листов раздела **5 :** ___	Всего разделов: ___	Всего листов выписки: ___
20.06.2020 № 99/2020/334001940			
Кадастровый номер:		**54:35:101011:41**	

Схема расположения объекта недвижимости (части объекта недвижимости) на земельном участке(ах)



Масштаб 1:	Условные обозначения:		

Государственный регистратор		ФГИС ЕГРН
полное наименование должности	подпись	инициалы, фамилия

М.П.

Выписка из Единого государственного реестра недвижимости об объекте недвижимости

Описание местоположения объекта недвижимости

Здание			
вид объекта недвижимости			
Лист № ___ Раздела **5.1**	Всего листов раздела **5.1 :** ___	Всего разделов: ___	Всего листов выписки: ___
20.06.2020 № 99/2020/334001940			
Кадастровый номер:		**54:35:101011:41**	

1. Сведения о координатах характерных точек контура объекта недвижимости

Система координат: МСК НСО, зона 4
Зона №

Номер точки	Координаты, м		Радиус, м	Средняя квадратическая погрешность определения координат характерных точек контура, м	Глубина, высота, м	
	X	Y			H1	H2
1	2	3	4	5	6	7
1	490326.69	4198251.25	данные отсутствуют	0.1		
2	490339.51	4198247.94	данные отсутствуют	0.1		
3	490341.17	4198254.4	данные отсутствуют	0.1		
4	490328.35	4198257.69	данные отсутствуют	0.1		
1	490326.69	4198251.25	данные отсутствуют	0.1		

2. Сведения о предельных высоте и глубине конструктивных элементов объекта недвижимости

Предельная глубина конструктивных элементов объекта недвижимости, м	данные отсутствуют
Предельная высота конструктивных элементов объекта недвижимости, м	данные отсутствуют

Государственный регистратор		ФГИС ЕГРН
полное наименование должности	подпись	инициалы, фамилия

М.П.

Выписка из Единого государственного реестра недвижимости об объекте недвижимости

Описание местоположения объекта недвижимости

Здание			
вид объекта недвижимости			
Лист № ___ Раздела **5.1**	Всего листов раздела **5.1 :** ___	Всего разделов: ___	Всего листов выписки: ___
20.06.2020 № 99/2020/334001940			
Кадастровый номер:		**54:35:101011:41**	

3. Сведения о характерных точках пересечения контура объекта недвижимости с контуром (контурами) иных зданий, сооружений, объектов незавершенного строительства

Система координат: МСК НСО, зона 4
Зона №

Номера характерных точек контура	Координаты, м		Средняя квадратическая погрешность определения координат характерных точек контура, м	Глубина, высота, м		Кадастровые номера иных объектов недвижимости, с контурами которых пересекается контур данного объекта недвижимости
	X	Y		H1	H2	
1	2	3	4	5	6	7

Государственный регистратор		ФГИС ЕГРН
полное наименование должности	подпись	инициалы, фамилия

М.П.

ФГИС ЕГРН

полное наименование органа регистрации прав

Раздел 1

Выписка из Единого государственного реестра недвижимости об объекте недвижимости

Сведения о характеристиках объекта недвижимости

На основании запроса от 19.06.2020 г., поступившего на рассмотрение 20.06.2020 г., сообщаем, что согласно записям Единого государственного реестра недвижимости:

Здание			
вид объекта недвижимости			
Лист № ___ Раздела **1**	Всего листов раздела **1**: ___	Всего разделов: ___	Всего листов выписки: ___
20.06.2020 № 99/2020/334002896			
Кадастровый номер:		**54:35:101011:42**	

Номер кадастрового квартала:	54:35:101011
Дата присвоения кадастрового номера:	25.02.2020
Ранее присвоенный государственный учетный номер:	данные отсутствуют
Адрес:	Новосибирская область, г Новосибирск, р-н Центральный, ул Семьи Шамшиных, д 97А
Площадь, м²:	987.3
Назначение:	Нежилое здание
Наименование:	Растворобетонный цех, формовочный цех
Количество этажей, в том числе подземных этажей:	1-4
Материал наружных стен:	Кирпичные
Год ввода в эксплуатацию по завершении строительства:	данные отсутствуют
Год завершения строительства:	1957
Кадастровая стоимость, руб.:	24918286.99

Государственный регистратор		ФГИС ЕГРН
полное наименование должности	подпись	инициалы, фамилия

М.П.

Выписка из Единого государственного реестра недвижимости об объекте недвижимости

Сведения о характеристиках объекта недвижимости

На основании запроса от 19.06.2020 г., поступившего на рассмотрение 20.06.2020 г., сообщаем, что согласно записям Единого государственного реестра недвижимости:

Здание			
вид объекта недвижимости			
Лист № ___ Раздела **1**	Всего листов раздела **1 :** ___	Всего разделов: ___	Всего листов выписки: ___
20.06.2020 № 99/2020/334002896			
Кадастровый номер:		**54:35:101011:42**	

Кадастровые номера иных объектов недвижимости, в пределах которых расположен объект недвижимости:	54:35:101011:18
Кадастровые номера помещений, машино-мест, расположенных в здании или сооружении:	данные отсутствуют
Кадастровые номера объектов недвижимости, из которых образован объект недвижимости:	54:35:101120:713
Кадастровые номера образованных объектов недвижимости:	данные отсутствуют
Сведения о включении объекта недвижимости в состав предприятия как имущественного комплекса:	
Сведения о включении объекта недвижимости в состав единого недвижимого комплекса:	
Кадастровый номер земельного участка, если входящие в состав единого недвижимого комплекса объекты недвижимости расположены на одном земельном участке	данные отсутствуют
Виды разрешенного использования:	данные отсутствуют
Сведения о включении объекта недвижимости в реестр объектов культурного наследия:	данные отсутствуют
Сведения о кадастровом инженере:	Мухина Анна Александровна №54-14-527, Общество с ограниченной ответственностью "Геосити"
Статус записи об объекте недвижимости:	Сведения об объекте недвижимости имеют статус "актуальные"
Особые отметки:	Сведения о количестве этажей, в том числе подземных этажей имеют статус «Актуальные незасвидетельствованные». Право (ограничение права, обременение объекта недвижимости) зарегистрировано на данный объект недвижимости с количеством этажей, в том числе подземных этажей отсутствует. Сведения необходимые для заполнения раздела 6 отсутствуют. Сведения необходимые для заполнения раздела 6.1 отсутствуют. Сведения необходимые для заполнения раздела 7 отсутствуют. Сведения необходимые для заполнения раздела 8 отсутствуют.
Получатель выписки:	АКЦИОНЕРНОЕ ОБЩЕСТВО "РЖДСТРОЙ" ИНН 7708587205

Государственный регистратор		ФГИС ЕГРН
полное наименование должности	подпись	инициалы, фамилия

М.П.

Выписка из Единого государственного реестра недвижимости об объекте недвижимости

Сведения о зарегистрированных правах

Здание			
вид объекта недвижимости			
Лист № ___ Раздела **2**	Всего листов раздела **2 :** ___	Всего разделов: ___	Всего листов выписки: ___
20.06.2020 № 99/2020/334002896			
Кадастровый номер:		**54:35:101011:42**	

1.	Правообладатель (правообладатели):	1.1.	Акционерное общество "РЖДстрой", ИНН: 7708587205
2.	Вид, номер и дата государственной регистрации права:	2.1.	Собственность, № 54:35:101011:42-54/001/2020-1 от 25.02.2020
3.	Ограничение прав и обременение объекта недвижимости:	не зарегистрировано	
5.	Заявленные в судебном порядке права требования:	данные отсутствуют	
6.	Сведения о возражении в отношении зарегистрированного права:	данные отсутствуют	
7.	Сведения о наличии решения об изъятии объекта недвижимости для государственных и муниципальных нужд:	данные отсутствуют	
8.	Сведения о невозможности государственной регистрации без личного участия правообладателя или его законного представителя:		
9.	Правопритязания и сведения о наличии поступивших, но не рассмотренных заявлений о проведении государственной регистрации права (перехода, прекращения права), ограничения права или обременения объекта недвижимости, сделки в отношении объекта недвижимости:	данные отсутствуют	
10.	Сведения об осуществлении государственной регистрации сделки, права, ограничения права без необходимого в силу закона согласия третьего лица, органа:	данные отсутствуют	

Государственный регистратор		ФГИС ЕГРН
полное наименование должности	подпись	инициалы, фамилия

М.П.

Выписка из Единого государственного реестра недвижимости об объекте недвижимости

Описание местоположения объекта недвижимости

Здание			
вид объекта недвижимости			
Лист № ___ Раздела **5**	Всего листов раздела **5 :** ___	Всего разделов: ___	Всего листов выписки: ___
20.06.2020 № 99/2020/334002896			
Кадастровый номер:		**54:35:101011:42**	

Схема расположения объекта недвижимости (части объекта недвижимости) на земельном участке(ах)

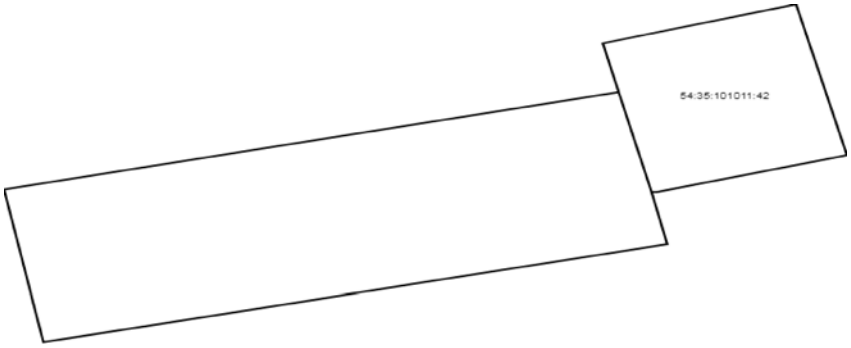

Масштаб 1:	Условные обозначения:		

Государственный регистратор		ФГИС ЕГРН
полное наименование должности	подпись	инициалы, фамилия

М.П.

Выписка из Единого государственного реестра недвижимости об объекте недвижимости

Описание местоположения объекта недвижимости

Здание			
вид объекта недвижимости			
Лист № ___ Раздела **5.1**	Всего листов раздела **5.1 :** ___	Всего разделов: ___	Всего листов выписки: ___
20.06.2020 № 99/2020/334002896			
Кадастровый номер:		**54:35:101011:42**	

1. Сведения о координатах характерных точек контура объекта недвижимости

Система координат: МСК НСО, зона 4
Зона №

Номер точки	Координаты, м		Радиус, м	Средняя квадратическая погрешность определения координат характерных точек контура, м	Глубина, высота, м	
	X	Y			H1	H2
1	2	3	4	5	6	7
1.1	490326.53	4198250.53	данные отсутствуют	0.1		
1.2	490339.21	4198247.2	данные отсутствуют	0.1		
1.3	490335.93	4198234.55	данные отсутствуют	0.1		
1.4	490331.82	4198235.59	данные отсутствуют	0.1		
1.5	490323.64	4198195.36	данные отсутствуют	0.1		
1.6	490310.85	4198197.94	данные отсутствуют	0.1		
1.7	490319.03	4198238.77	данные отсутствуют	0.1		
1.8	490323.42	4198237.74	данные отсутствуют	0.1		
1.9	490323.42	4198238.09	данные отсутствуют	0.1		
1.1	490326.53	4198250.53	данные отсутствуют	0.1		
2.1	490326.53	4198250.53	данные отсутствуют	0.1		
2.2	490339.21	4198247.2	данные отсутствуют	0.1		
2.3	490335.93	4198234.55	данные отсутствуют	0.1		

Государственный регистратор		ФГИС ЕГРН
полное наименование должности	подпись	инициалы, фамилия

М.П.

Выписка из Единого государственного реестра недвижимости об объекте недвижимости

Описание местоположения объекта недвижимости

Здание			
вид объекта недвижимости			
Лист № ___ Раздела **5.1**	Всего листов раздела **5.1 :** ___	Всего разделов: ___	Всего листов выписки: ___
20.06.2020 № 99/2020/334002896			
Кадастровый номер:		**54:35:101011:42**	

Номер точки	Координаты, м		Радиус, м	Средняя квадратическая погрешность определения координат характерных точек контура, м	Глубина, высота, м	
	X	Y			H1	H2
1	2	3	4	5	6	7
2.4	490331.82	4198235.59	данные отсутствуют	0.1		
2.5	490323.42	4198237.74	данные отсутствуют	0.1		
2.6	490323.42	4198238.09	данные отсутствуют	0.1		
2.1	490326.53	4198250.53	данные отсутствуют	0.1		

2. Сведения о предельных высоте и глубине конструктивных элементов объекта недвижимости	
Предельная глубина конструктивных элементов объекта недвижимости, м	данные отсутствуют
Предельная высота конструктивных элементов объекта недвижимости, м	данные отсутствуют

Государственный регистратор		ФГИС ЕГРН
полное наименование должности	подпись	инициалы, фамилия

М.П.

Выписка из Единого государственного реестра недвижимости об объекте недвижимости

Описание местоположения объекта недвижимости

Здание			
вид объекта недвижимости			
Лист № ___ Раздела **5.1**	Всего листов раздела **5.1 :** ___	Всего разделов: ___	Всего листов выписки: ___
20.06.2020 № 99/2020/334002896			
Кадастровый номер:		**54:35:101011:42**	

3. Сведения о характерных точках пересечения контура объекта недвижимости с контуром (контурами) иных зданий, сооружений, объектов незавершенного строительства

Система координат: МСК НСО, зона 4
Зона №

Номера характерных точек контура	Координаты, м		Средняя квадратическая погрешность определения координат характерных точек контура, м	Глубина, высота, м		Кадастровые номера иных объектов недвижимости, с контурами которых пересекается контур данного объекта недвижимости
	X	Y		H1	H2	
1	2	3	4	5	6	7

Государственный регистратор		ФГИС ЕГРН
полное наименование должности	подпись	инициалы, фамилия

М.П.