

Управление Федеральной службы государственной регистрации, кадастра и картографии по Красноярскому краю
полное наименование органа регистрации прав

Выписка из Единого государственного реестра недвижимости об основных характеристиках и зарегистрированных правах на объект недвижимости

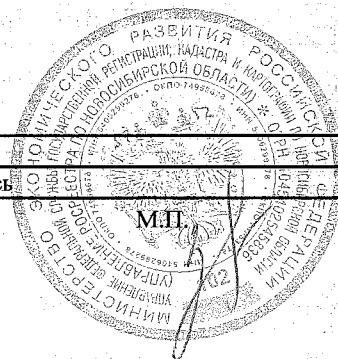
Сведения об основных характеристиках объекта недвижимости

В Единый государственный реестр недвижимости внесены следующие сведения:

Раздел 1 Лист 1

Здание	
вид объекта недвижимости	
Лист №1 Раздел 1	Всего листов раздела 1: 1
	Всего разделов: 3
	Всего листов выписки: 3
24 мая 2018г.	
Кадастровый номер:	24:49:0200038:22
Номер кадастрового квартала:	24:49:0200038
Дата присвоения кадастрового номера:	07.07.2011
Ранее присвоенный государственный учетный номер:	Инвентарный номер 04:417:002:001460630:0007; Кадастровый номер 24:49:0200038:0:8
Адрес (местоположение):	Красноярский край, Туруханский район, г. Игарка, ул. Туруханская, 29
Площадь, м2:	152.7
Назначение:	Нежилое
Наименование:	Мастерская, столовая
Количество этажей, в том числе подземных этажей:	1, в том числе подземных 0
Год ввода в эксплуатацию по завершении строительства:	данные отсутствуют
Год завершения строительства:	1975
Кадастровая стоимость, руб:	432634.22
Кадастровые номера иных объектов недвижимости, в пределах которых расположен объект недвижимости:	24:49:0200038:30
Кадастровые номера помещений, машино-мест, расположенных в здании или сооружении:	данные отсутствуют
Виды разрешенного использования:	данные отсутствуют
Статус записи об объекте недвижимости:	Сведения об объекте недвижимости имеют статус "актуальные, ранее учтенные"
Особые отметки:	данные отсутствуют
Получатель выписки:	Маняков Артем Ильмирович (представитель правообладателя), Правообладатель: Акционерное общество "Сибирский научно-исследовательский институт геологии, геофизики и минерального сырья", ИНН: 5406587935

полное наименование должности	подпись	инициалы, фамилия
-------------------------------	---------	-------------------



Ведущий специалист-эксперт

Здоменчук Ю.О.

Выписка из Единого государственного реестра недвижимости об основных характеристиках и зарегистрированных правах на объект недвижимости
Сведения о зарегистрированных правах

Здание			
вид объекта недвижимости			
Лист №1 Раздел 2	Всего листов раздела 2: 1	Всего разделов: 3	Всего листов выписки: 3
24 мая 2018г.			
Кадастровый номер:		24:49:0200038:22	

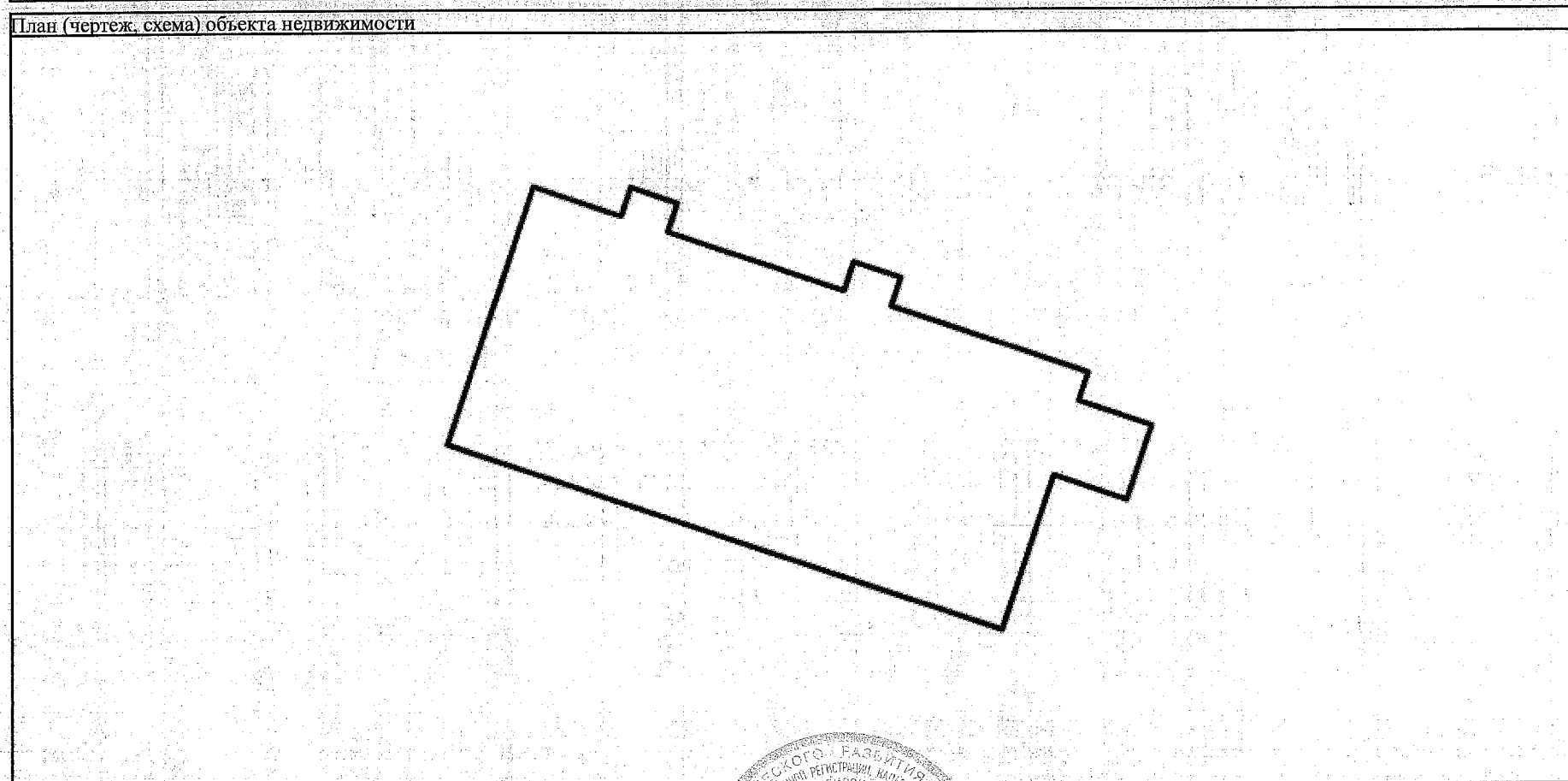
1	Правообладатель (правообладатели):	1.1	АКЦИОНЕРНОЕ ОБЩЕСТВО "СИБИРСКИЙ НАУЧНО-ИССЛЕДОВАТЕЛЬСКИЙ ИНСТИТУТ ГЕОЛОГИИ, ГЕОФИЗИКИ И МИНЕРАЛЬНОГО СЫРЬЯ", ИНН: 5406587935, ОГРН: 1155476074390, контактная информация: 630091, ОБЛАСТЬ НОВОСИБИРСКАЯ, ГОРОД НОВОСИБИРСК, ПРОСПЕКТ КРАСНЫЙ, ДОМ 67
2	Вид, номер и дата государственной регистрации права:	2.1	Собственность 24:49:0200038:22-24/108/2018-3 23.05.2018 08:50:21
3	Документы-основания	3.1	Передачный акт, Выдан 13.07.2015
4	Ограничение прав и обременение объекта недвижимости:	не зарегистрировано	
5	Сведения о наличии решения об изъятии объекта недвижимости для государственных и муниципальных нужд:	данные отсутствуют	
6	Сведения об осуществлении государственной регистрации сделки, права, ограничения права без необходимого в силу закона согласия третьего лица, органа:	данные отсутствуют	

полное наименование должности	подпись	инициалы, фамилия
-------------------------------	---------	-------------------




Выписка из Единого государственного реестра недвижимости об основных характеристиках и зарегистрированных правах на объект недвижимости
 Описание местоположения объекта недвижимости

Здание			
вид объекта недвижимости			
Лист №1 Раздел 4	Всего листов раздела 4: 1	Всего разделов: 3	Всего листов выписки: 3
24 мая 2018г.			
Кадастровый номер:		24:49:0200038:22	



Масштаб 1:200	Условные обозначения:
---------------	-----------------------

полное наименование должности	подпись	инициалы, фамилия
-------------------------------	---------	-------------------



Ведущий специалист-эксперт

Здоменщук Ю.О.

