

# ТЕХНИЧЕСКИЙ ПАСПОРТ

на \_\_\_\_\_ нежилое здание

(тип объекта учета)

Административно-бытовой корпус.Производственный корпус(мастерские).

(наименование объекта)

Адрес (местоположение ) объекта

Субъект Российской Федерации	_____	Россия	_____
Административный район (округ)	_____	Воронежская область	_____
Город (др. поселение)	_____	Воронеж	_____
Район города	_____	Левобережный	_____
Улица (пер.)	_____	Базовая	_____
Дом №	_____ 18 _____	Строение (корпус)	_____

Лит.1А, 1Б, 1а

Штамп органа государственного технического учета о внесении сведений в Единый государственный реестр объектов капитального строительства

Наименование учетного органа	
Инвентарный номер	6016
Кадастровый номер	
Номер в реестре жилищного фонда	
Дата внесения сведений в реестр	

Паспорт составлен по состоянию на \_\_\_\_\_ 27.09.2006г.

(указывается дата обследования объекта учета)

И. о. директора

(Сдвижков М. М.)

(Фамилия И. О.)

М. П.



Содержание:

№ п/п	Наименование документа	Номер страницы
1	Общие сведения	2
2	Состав объекта	3
3	Сведения о правообладателях объекта	3
4	Благоустройство объекта индивидуального жилищного строительства	4
5	Позэтажный план	5-7
6	Экспликация к поэтажному плану жилого дома	8-10
7	Отметки об обследованиях	11

1. Общие сведения

1	Назначение	нежилое
2	Фактическое использование	административный корпус, производственный корпус
3	Год постройки	1987
4	Общая площадь здания	3416,9
5	Число этажей надземной части	3
6	Число этажей подземной части	-
7	Примечание	<i>Общая площадь здания увеличилась на 173,4 кв.м. в результате уточнения и пересчета</i>

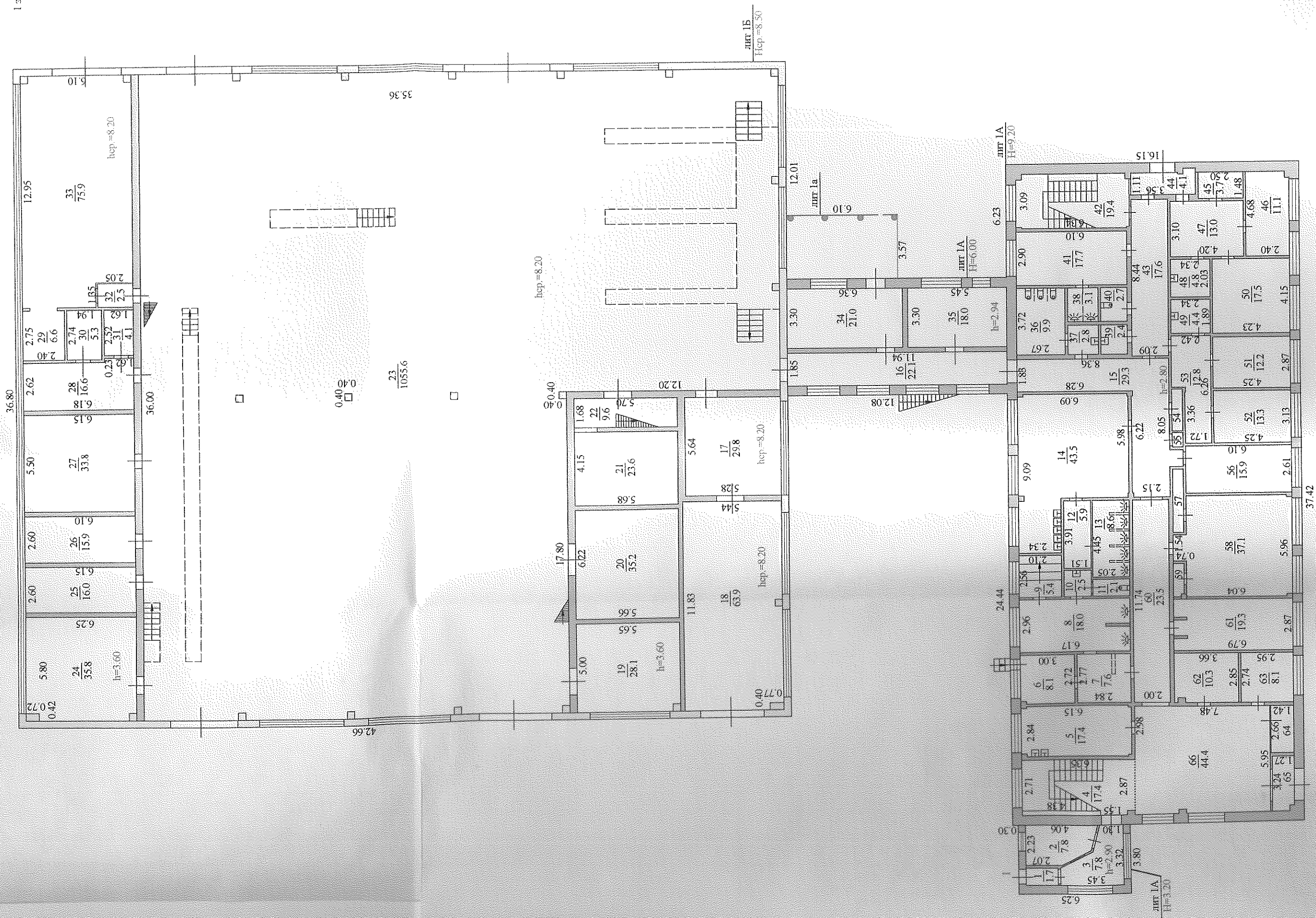
1.1. Ранее присвоенные (справочно) :

Адрес	улица Базовая, 8
Инвентарный номер	20:401:001:0034334280
Кадастровый номер	
Литера	4; 1
Назначение	









ФГУП "Ростехинвентаризация" Воронежский филиал		Инв. № 6016
Пострадавший план здания		
Лит. 1А, 1Б, 1а	Адрес: г. Воронеж, Левобережный район, улица Базовая, 18	М 1:200
Дата	Фамилия, имя, отчество	Подпись
30.10.06г.	Гусева Н. П.	<i>[Signature]</i>
—	Проверил	Салатова Н.Ф.
—	И.о. директора	Служков М.М.

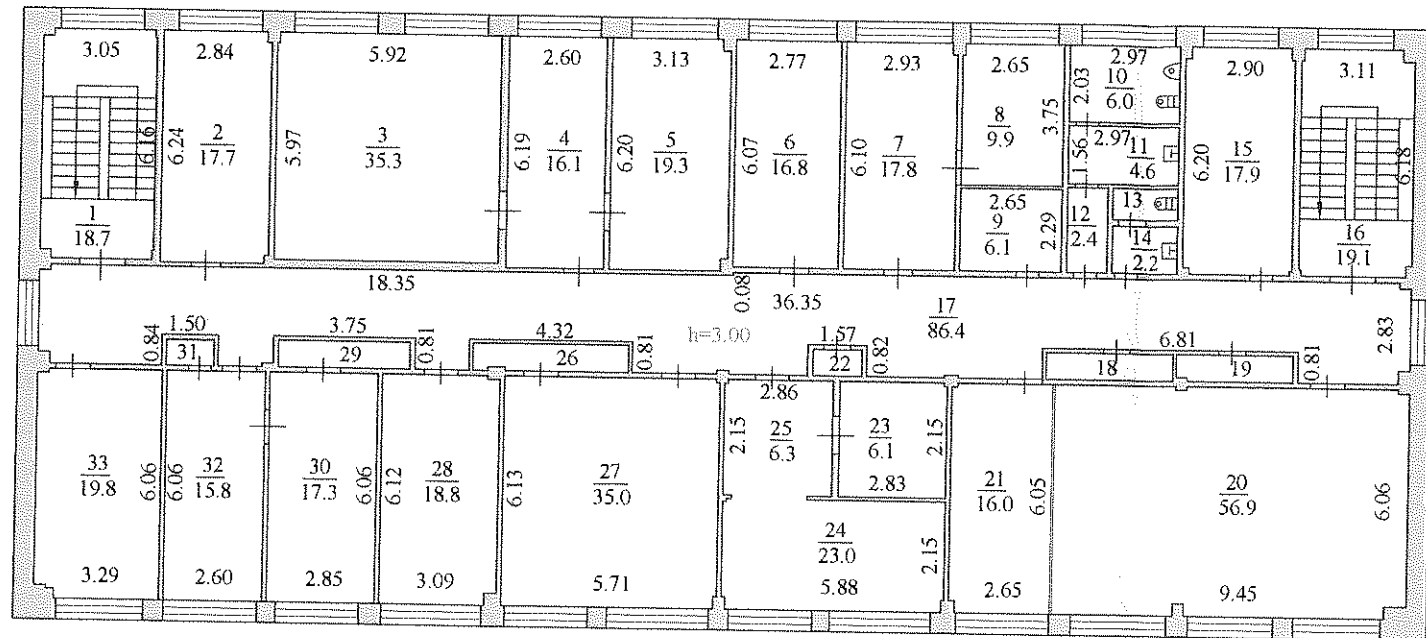




Инв. №	6016
М 1:200	
Подпись	<i>[Signature]</i>

ФГУП "Ростехинвентаризация" Воронежский филиал		Инв. №	6016
Постажный план здания			
Лит. 1А, 1Б	Адрес: г. Воронеж, Левобережный район, ул. Базовая, 18	М 1:200	
Дата	Фамилия, имя, отчество	Подпись	
30.10.06г.	Гусева Н. П.	<i>[Signature]</i>	
	Проверил	Салогова Н. Ф.	
	И. о. директора	Сдвижков М. М.	

3 этаж



ФГУП "Ростехинвентаризация" Воронежский филиал		Инв. № 6016
Лит. 1А	Поэтажный план здания (сооружения)	
	Адрес: г. Воронеж, Левобережный район, улица Базовая, 18	
Дата	Фамилия, имя, отчество	Подпись
30.10.06г.	Исполнитель Гусева Н. П.	
---	Проверил Салатова Н. Ф.	
---	И.о.директора Сдвижков М. М.	

## 7. ЭКСПЛИКАЦИЯ К ПОЭТАЖНОМУ ПЛАНУ ЗДАНИЯ:

Литера по плану	Этаж	Номер помещения на плане	Номер комнаты на плане	Назначение помещений (жилая комната, канцелярское помещение и т. д.)	Формула подсчета площади по внутреннему обмеру	Площадь всех частей здания (комнат и помещений вспомогательного использования),	администра-тивно-бытовые		производст-венные		Высота
							основная	вспомогательная	основная	вспомогательная	
1	2	3	4	5	6	7	8	9	10	11	12
1А	1	I	1	тамбур	1,00*1,70	1,7		1,7			2,90
			2	комната охраны	$1/2*(4,06+3,65)*1,40+1/2*(3,65+2,07)*0,83$	7,8	7,8				
			3	коридор	$0,95*3,45+1/2*(1,70+3,45)*0,91+1/2*(1,30+1,70)*1,46$	7,8		7,8			
			4	лестничная клетка	$6,35*2,87-0,16*4,38-0,25*0,42$	17,4		17,4			
			5	помещение	$2,84*6,15-0,30*0,10*2-0,17*0,10*2$	17,4	17,4				2,80
			6	комната отдыха	$2,72*3,00-0,32*0,16$	8,1	8,1				
			7	коридор	$2,77*2,84-1,15*0,19$	7,6		7,6			
			8	душевая	$2,96*6,17-0,17*1,34$	18,0		18,0			
			9	парная	$2,56*2,10$	5,4		5,4			
			10	умывальная	$1,63*1,55$	2,5		2,5			
			11	туалет	$1,05*2,01$	2,1		2,1			
			12	коридор	$3,91*1,51$	5,9		5,9			
			13	душевая	$4,45*2,05-1,10*0,12*4$	8,6		8,6			
			14	раздевалка	$5,98*6,09+3,11*2,34-0,30*0,32-0,16*0,30-0,15*0,06*2$	43,5		43,5			
			15	коридор	$1,83*8,36+2,15*6,22+0,73*0,92-0,30*0,07-0,25*0,08$	29,3		29,3			
			16	коридор	$1,85*11,94$	22,1		22,1			2,94
1Б	1	I	17	помещение	$5,64*5,28$	29,8			29,8		8,20
			18	помещение	$11,83*5,44-0,40*0,40-0,40*0,77$	63,9			63,9		
			19	помещение	$5,00*5,65-0,42*0,42$	28,1			28,1		3,60
			20	электро-подстанция	$6,22*5,66$	35,2			35,2		
			21	помещение	$4,15*5,68$	23,6			23,6		
			22	коридор	$1,68*5,70$	9,6				9,6	8,20
			23	помещение	$36,00*35,36-18,20*11,80-0,40*0,40*16$	1055,6			1055,6		
			24	помещение	$5,80*6,25-0,72*0,42-0,42*0,42$	35,8			35,8		3,60
			25	помещение	$2,60*6,15$	16,0			16,0		
			26	помещение	$2,60*6,10$	15,9			15,9		



Литера по плану	Этаж	Номер помещения на плане	Номер комнаты на плане	Назначение помещений (жилая комната, канцелярское помещение и т. д.)	Формула подсчета площади по внутреннему обмеру	Площадь всех частей здания (комнат и помещений)	административно-бытовые		производственные		Всего
							основная	вспомогательная	основная	вспомогательная	
1	2	3	4	5	6	7	8	9	10	11	12
1Б	1	I	27	помещение	5,50*6,15	33,8			33,8		3,6
			28	помещение	2,62*6,18+0,23*1,62	16,6			16,6		
			29	помещение	2,75*2,40	6,6			6,6		
			30	помещение	2,74*1,94	5,3			5,3		
			31	помещение	2,52*1,62	4,1			4,1		
			32	коридор	1,30*1,95	2,5				2,5	
			33	помещение	12,95*6,10-1,35*2,05-0,40*0,40*2	75,9			75,9		8,2
			34	помещение	3,30*6,36	21,0	21,0				2,9
			35	помещение	3,30*5,45	18,0	18,0				
			36	санузел	3,72*2,67	9,9		9,9			2,8
37	умывальная	1,67*1,65	2,8		2,8						
38	душевая	1,90*1,65	3,1		3,1						
39	умывальная	1,64*1,45	2,4		2,4						
40	туалет	1,88*1,45	2,7		2,7						
41	помещение	2,90*6,10	17,7	17,7							
42	лестничная клетка	3,09*6,34-0,07*0,32-0,32*0,32*2-0,07*0,10	19,4		19,4						
43	коридор	8,44*2,09	17,6		17,6						
44	тамбур	1,11*3,56-0,07*0,31+0,24*0,68	4,1		4,1						
45	помещение	1,48*2,50	3,7		3,7						
46	помещение	4,68*2,40-0,30*0,30	11,1	11,1							
47	помещение	3,10*4,20	13,0	13,0							
48	умывальная	2,03*2,34	4,8		4,8						
49	умывальная	1,89*2,34	4,4		4,4						
50	помещение	4,15*4,23	17,5	17,5							
51	помещение	2,87*4,25	12,2	12,2							
52	помещение	3,13*4,25	13,3	13,3							
53	коридор	2,42*6,26-3,36*0,70-0,06*0,30	12,8		12,8						
54	электро-щитовая	2,60*0,60	1,6	1,6							
55	электро-щитовая	1,60*0,60	1,0	1,0							
56	помещение	2,61*6,10	15,9	15,9							
57	шкаф	3,30*0,60	2,0		2,0						
58	помещение	5,96*6,04+1,54*0,74-0,32*0,10-0,31*0,15	37,1	37,1							
59	шкаф	2,11*0,60-0,16*0,18	1,2		1,2						
60	коридор	11,74*2,00	23,5		23,5						
61	помещение	2,87*6,79-0,15*0,75*2	19,3	19,3							
62	помещение	2,85*3,66-0,25*0,42	10,3	10,3							
63	помещение	2,74*2,95	8,1	8,1							
64	кладовая	2,66*1,42	3,8		3,8						
65	тамбур	3,24*1,27-0,26*0,34	4,0		4,0						
66	вестибюль	5,95*7,48-0,42*0,25	44,4		44,4						
<b>Итого по 1 этажу:</b>						<b>2047,2</b>	<b>250,4</b>	<b>338,5</b>	<b>1446,2</b>	<b>12,1</b>	

Литера по плану	Этаж	Номер помещения на плане	Номер комнаты на плане	Назначение помещений (жилая комната, канцелярское помещение и т. д.)	Формула подсчета площади по внутреннему обмеру	Площадь всех частей здания (комнат и помещений)	административно-бытовые		производственные		Высота
							основная	вспомогательная	основная	вспомогательная	
1	2	3	4	5	6	7	8	9	10	11	12
1А	2	I	1	лестничная клетка	3,02*6,16-0,18*0,29-0,05*0,20*2-0,29*0,20	18,5		18,5			2,68
			2	кабинет	2,76*6,10	16,8	16,8				
			3	кабинет	5,86*6,12-0,15*0,28-0,15*0,10	35,8	35,8				
			4	приемная	2,89*6,08	17,6	17,6				
			5	кабинет	2,97*6,07-0,18*0,30-0,16*0,07	18,0	18,0				
			6	кабинет	2,77*6,11	16,9	16,9				
			7	коридор	2,80*1,29	3,6		3,6			
			8	кабинет	2,79*4,63	12,9	12,9				
			9	помещение	2,23*6,13	13,7	13,7				
			10	санузел	1,70*1,39	2,4		2,4			
			11	санузел	1,51*1,42	2,1		2,1			
			12	санузел	1,53*1,16	1,8		1,8			
			13	санузел	3,40*2,35-1,72*1,38	5,6		5,6			
			14	коридор	6,67*6,20-3,75*4,13-0,15*0,17-0,08*0,19-0,07*0,34-0,30*0,30	25,7		25,7			
			15	лестничная клетка	3,10*5,87-0,06*0,15-0,30*0,16-0,32*0,32-0,07*0,32	18,0		18,0			
			16	коридор	12,00*2,80-1,01*0,38-4,96*0,10-0,38*0,20+5,99*2,75-0,06*0,38*2+6,01*2,84-0,31*1,00+11,61*2,84-2,80*0,06-0,44*0,14-2,92*0,08-2,68*0,03-0,06*0,38	98,2		98,2			
			17	кабинет	3,33*6,00-0,30*0,30-0,15*0,26	19,8	19,8				
			18	кабинет	2,54*6,00-0,26*0,13	15,2	15,2				
			19	кабинет	3,15*6,05-0,20*0,30	19,0	19,0				
			20	касса	2,75*3,33	9,2	9,2				
			21	кабинет	2,74*2,59-0,15*0,30	7,1	7,1				
			22	кабинет	5,76*6,10-0,30*0,15	35,1	35,1				
			23	кабинет	5,92*6,06-0,30*0,10	35,8	35,8				
			24	кабинет	5,89*6,03-0,30*0,15	35,5	35,5				
			25	кабинет	2,80*6,25	17,5	17,5				
			26	кабинет	3,00*6,00-0,30*0,30	17,9	17,9				
1Б	2	I	27	помещение	6,88*5,65+0,96*1,06	39,9			39,9		5,00
			28	помещение	9,10*5,65-0,42*0,42	51,2			51,2		
			29	площадка	6,58*0,85	5,6				5,6	
			30	площадка	20,40*0,97	19,8				19,8	
			31	венткамера	20,94*5,08-0,42*0,42-2,64*2,64-1,80*2,61	94,5			94,5		
			32	венткамера	2,51*2,51	6,3			6,3		

Литера по плану	Этаж	Номер помещения на плане		Назначение помещений (жилая комната, канцелярское помещение и т. д.)	Формула подсчета площади по внутреннему обмеру	Площадь всех частей здания (комнат и помещений)	административно-бытовые		производственные		Всего			
							основная	вспомогательная	основная	вспомогательная				
1	2	3	4	5	6	7	8	9	10	11	12			
1Б	2	I	33	венткамера	2,51*1,12-0,42*0,42	2,6			2,6		5,0			
			34	венткамера	3,19*1,12	3,6			3,6					
			35	венткамера	2,91*1,12	3,3			3,3					
			36	венткамера	2,89*1,12	3,2			3,2					
			37	венткамера	1,53*2,51	3,8			3,8					
			38	венткамера	5,84*1,12	6,5			6,5					
			39	венткамера	4,21*1,12	4,7			4,7					
			40	венткамера	1,50*1,12	1,7			1,7					
			41	венткамера	1,50*2,50	3,8			3,8					
			42	венткамера	5,08*1,20	6,1			6,1					
			43	венткамера	1,50*2,50	3,8			3,8					
			<b>Итого по 2 этажу помещения I:</b>						<b>780,1</b>	<b>343,8</b>	<b>175,9</b>	<b>235,0</b>	<b>25,4</b>	
			1А	2	II	I	насосная	5,42*12,03	65,2			65,2		2,5
<b>Итого по помещению II:</b>						<b>65,2</b>			<b>65,2</b>					
<b>Итого по 2 этажу :</b>						<b>845,3</b>	<b>343,8</b>	<b>175,9</b>	<b>300,2</b>	<b>25,4</b>				
1А	3	I	1	лестничная клетка	3,05*6,16-0,18*0,29-0,05*0,20*2-0,29*0,20	18,7			18,7		3,0			
			2	помещение	2,84*6,24-0,11*0,21-0,11*0,28	17,7	17,7							
			3	кабинет	5,92*5,97-0,28*0,08	35,3	35,3							
			4	приемная	2,60*6,19	16,1	16,1							
			5	кабинет	3,13*6,20-0,30*0,21-0,33*0,20	19,3	19,3							
			6	кабинет	2,77*6,07	16,8	16,8							
			7	кабинет	2,93*6,10-0,30*0,12	17,8	17,8							
			8	кабинет	2,65*3,75-0,30*0,07	9,9	9,9							
			9	помещение	2,65*2,29	6,1	6,1							
			10	санузел	2,97*2,03	6,0		6,0						
			11	санузел	2,97*1,56	4,6		4,6						
			12	коридор	1,07*2,24	2,4		2,4						
			13	санузел	1,76*0,83	1,5		1,5						
			14	санузел	1,77*1,25	2,2		2,2						
			15	кладовая	2,90*6,20-0,18*0,30-0,06*0,30-0,07*0,17-0,17*0,17	17,9	17,9							
			16	лестничная клетка	3,11*6,18-0,06*0,15-0,30*0,16*2-0,07*0,30	19,1		19,1						
			17	коридор	36,35*2,83-18,35*0,08-1,50*0,84-0,30*0,10-3,75*0,81-4,32*0,81-0,30*0,10-1,57*0,82-0,30*0,06-6,81*0,81-0,32*0,21-0,30*0,32-0,32*0,35-0,33*0,16	86,4		86,4						
			18	венткамера	3,40*0,70	2,4		2,4						
			19	венткамера	3,07*0,70-0,10*0,30	2,1		2,1						





Исполнил Гусева Н.П.  30 10 2006г.

Проверил Салатова Н. Ф.  30 10 2006г.

И.о.директора Сдвижков М. М.  30 10 2006г.

8. Отметки об обследованиях

Дата обследования			
Дата завершения работы			
Исполнил			
Проверил			
Директор			

Протестирано, протестирано и  
скрепено печатом

*Машинна запис*

Анотация

Титул

*Или*



## ТЕХНИЧЕСКИЙ ПАСПОРТ

на \_\_\_\_\_ нежилое здание

(тип объекта учета)

Здание мойки грузовых автомашин

(наименование объекта)

Адрес (местоположение ) объекта

Субъект Российской Федерации	_____	Россия	_____
Административный район (округ)	_____	Воронежская область	_____
Город (др. поселение)	_____	Воронеж	_____
Район города	_____	Левобережный	_____
Улица (пер.)	_____	Базовая	_____
Дом №	_____ 18 _____	Строение (корпус)	_____

Лит 2А

Штамп органа государственного технического учета о внесении сведений в Единый государственный реестр объектов капитального строительства

Наименование учетного органа	_____
Инвентарный номер	6016
Кадастровый номер	_____
Номер в реестре жилищного фонда	_____
Дата внесения сведений в реестр	_____

Паспорт составлен по состоянию на \_\_\_\_\_

27.09.2006г.

(указывается дата обследования объекта учета)

И. о. директора



(Сдвижков М. М.)

(Фамилия И. О.)

М. П.

Содержание:

№ п/п	Наименование документа	Номер страницы
1	Общие сведения	2
2	Состав объекта	3
3	Сведения о правообладателях объекта	3
4	Благоустройство объекта индивидуального жилищного строительства	4
5	Позэтажный план	5
6	Экспликация к поэтажному плану жилого дома	6
7	Отметки об обследованиях	6

1. Общие сведения

1	Назначение	нежилое
2	Фактическое использование	здание мойки грузовых автомашин
3	Год постройки	1987
4	Общая площадь здания	476,0
5	Число этажей надземной части	1
6	Число этажей подземной части	-
7	Примечание	<i>Общая площадь здания увеличилась на 61,5 кв.м. в результате уточнения и пересчета</i>

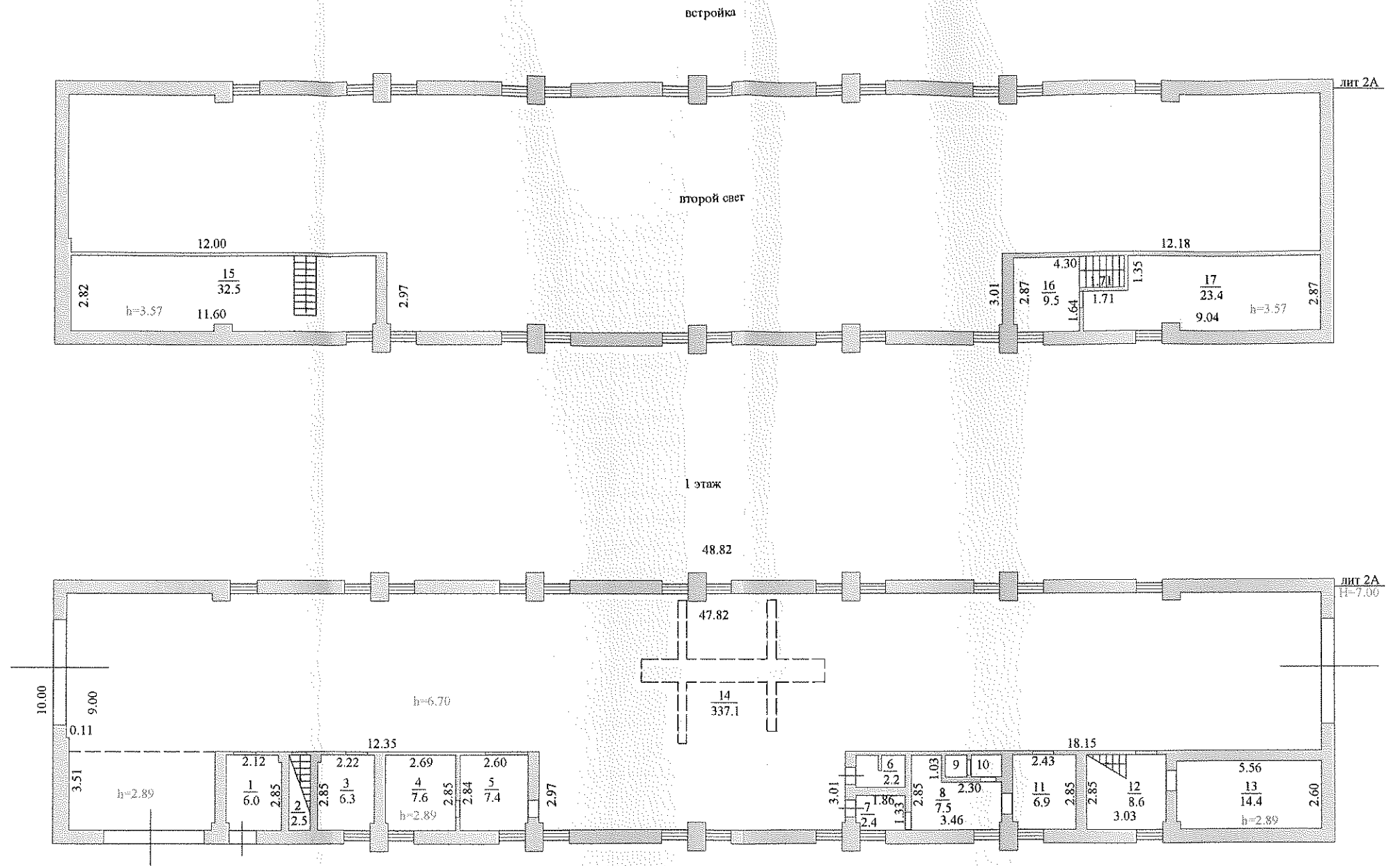
1.1. Ранее присвоенные (справочно) :

Адрес	улица Базовая, 8
Инвентарный номер	20:401:001:0034334280
Кадастровый номер	
Литера	2
Назначение	










Воронежский филиал ФГУП "Ростехинвентаризация"		Инв. № 6016
Лит. 2А	Позэтажный план здания (строения)	
	Адрес (местоположение): г. Воронеж, Левобережный район, ул. Базовая, 18	
Дата	Фамилия, имя, отчество	
26.10.2006г.	Исполнитель	Гусева Н.П.
— // —	Проверил	Салатова Н. Ф.
— // —	Ио директора	Сдвижков М. М.
		Подпись

7. ЭКСПЛИКАЦИЯ К ПОЭТАЖНОМУ ПЛАНУ ЗДАНИЯ:

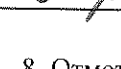
Литера по плану	Этаж	Номер помещения на плане	Номер комнаты на плане	Назначение помещений (жилая комната, канцелярское помещение и т. д.)	Формула подсчета площади по внутреннему обмеру	Площадь всех частей здания (комнат и помещений вспомогательного)	производственные		прочие		Высота
							основная	вспомогательная	основная	вспомогательная	
1	2	3	4	5	6	7	8	9	10	11	12
2А	1		1	коридор	$2,12*2,85-0,12*0,28*2$	6,0		6,0			2,89
			2	лестничная клетка	$0,84*2,90$	2,5		2,5			
			3	помещение	$2,22*2,85-0,12*0,28*2$	6,3	6,3				
			4	помещение	$2,69*2,85-0,12*0,28$	7,6	7,6				
			5	помещение	$2,60*2,84-0,12*0,28$	7,4	7,4				
			6	помещение под санузел	$1,89*1,22-0,12*0,57$	2,2		2,2			
			7	коридор	$1,86*1,33-0,12*0,28$	2,4		2,4			
			8	коридор	$3,46*2,85-2,30*1,03-0,12*0,28$	7,5		7,5			
			9	помещение	$0,84*0,84$	0,7		0,7			
			10	помещение	$1,18*0,84$	1,0		1,0			
			11	помещение	$2,43*2,85-0,12*0,28$	6,9	6,9				
			12	помещение	$3,03*2,85-0,12*0,28$	8,6	8,6				
			13	помещение	$5,56*2,60-0,12*0,28$	14,4	14,4				
			14	помещение	$47,82*9,00-0,11*3,51-12,35*2,97-18,15*3,01-0,67*0,28*8-0,12*0,28*3$	337,1	337,1				6,70
2А	встрой-ка		15	венткамера	$11,60*2,82-0,67*0,28-0,12*0,28$	32,5	32,5				3,57
			16	венткамера	$4,30*2,87-1,71*1,64-0,12*0,28$	9,5	9,5				
			17	венткамера	$9,04*2,87-1,71*1,35-0,67*0,28$	23,4	23,4				
<b>Итого по зданию:</b>						<b>476,0</b>	<b>453,7</b>	<b>22,3</b>			

Исполнил Гусева Н.П. 

26 10 2006г.

Проверил Салатова Н. Ф. 

2006г.


И.о.директора Сдвижков М. М. 

2006г.

8. Отметки об обследованиях

Дата обследования	
Дата завершения работ	
Исполнил	
Проверил	
Директор	





Прономеровано, проинцировано и  
серийлено печатью

6. (Шетено)

Жутов

Итого: 100

Воронежский филиал ФГУП " Ростехинвентаризация"

ТЕХНИЧЕСКИЙ ПАСПОРТ

на \_\_\_\_\_ нежилое здание

(тип объекта учета)

здание склада

(наименование объекта)

Адрес (местоположение ) объекта

Субъект Российской Федерации	Россия
Административный район (округ)	Воронежская область
Город (др. поселение)	Воронеж
Район города	Левобережный
Улица (пер.)	Базовая
Дом № 18	Строение (корпус)

Лит 4А

Штамп органа государственного технического учета о внесении сведений в Единый государственный реестр объектов капитального строительства

Наименование учетного органа	
Инвентарный номер	6016
Кадастровый номер	
Номер в реестре жилищного фонда	
Дата внесения сведений в реестр	

Паспорт составлен по состоянию на \_\_\_\_\_

27.09.2006г.

(указывается дата обследования объекта учета)

И. о. директора \_\_\_\_\_

(Сдвижков М. М.)

(Фамилия И. О.)

М. П.



Содержание:

№ п/п	Наименование документа	Номер страницы
1	Общие сведения	2
2	Состав объекта	3
3	Сведения о правообладателях объекта	3
4	Благоустройство объекта индивидуального жилищного строительства	4
5	Позтажный план	5
6	Экспликация к поэтажному плану жилого дома	6
7	Отметки об обследованиях	6

1. Общие сведения

1	Назначение	нежилое
2	Фактическое использование	склад
3	Год постройки	1987
4	Общая площадь здания	193,8
5	Число этажей надземной части	1
6	Число этажей подземной части	-
7	Примечание	<i>Общая площадь здания увеличилась на 2,8 кв.м. в результате уточнения и пересчета</i>

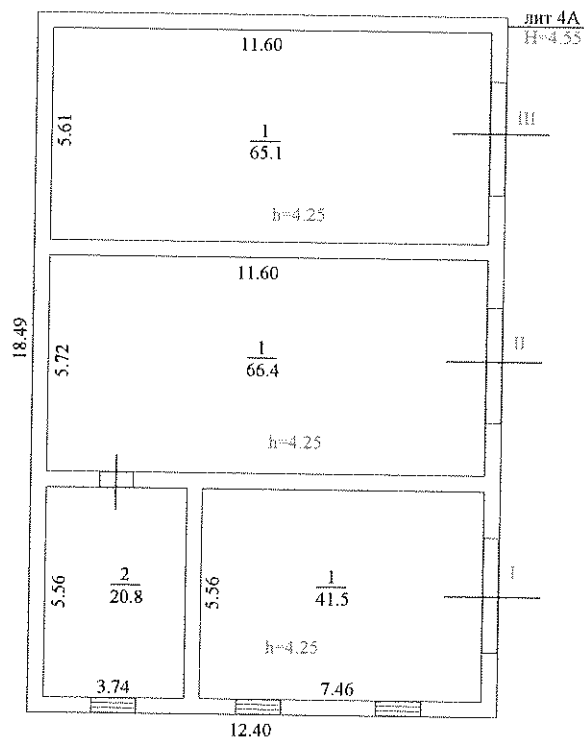
1.1. Ранее присвоенные (справочно) :

Адрес	улица Базовая, 8
Инвентарный номер	20:401:001:0034334280
Кадастровый номер	
Литера	7, 8, 9
Назначение	





1 этаж






Воронежский филиал ФГУП "Ростехинвентаризация"		Инв. № 6016	
Лит. 4А	Поэтажный план здания (строения)		
	Адрес (местоположение): г. Воронеж,		
	Левобережный район, ул. Базовая, 18		
Дата	Фамилия, имя, отчество		
19.10.2006г.	Исполнитель	Гусева Н.П.	
--/--	Проверил	Салатова Н. Ф.	
--/--	Ио директора	Сдвижков М. М.	



## 7. ЭКСПЛИКАЦИЯ К ПОЭТАЖНОМУ ПЛАНУ ЗДАНИЯ:

Литера по плану	Этаж	Номер помещения на плане	Номер комнаты на плане	Назначение помещений (жилая комната, канцелярское помещение и т. д.)	Формула подсчета площади по внутреннему обмеру	Площадь всех частей здания (комнат и помещений вспомогательного использования), кв. м	складские		прочие		Высота
							основная	вспомогательная	основная	вспомогательная	
1	2	3	4	5	6	7	8	9	10	11	12
4А	1	I	1	склад	7,46*5,56	41,5	41,5				4,25
<b>Итого по помещению I:</b>						41,5	41,5				
		II	1	склад	11,60*5,72	66,4	66,4				4,25
			2	склад	3,74*5,56	20,8	20,8				
<b>Итого по помещению II:</b>						87,2	87,2				
		III	1	склад	11,60*5,61	65,1	65,1				4,25
<b>Итого по помещению III:</b>						65,1	65,1				
<b>Всего по зданию:</b>						193,8	193,8				

Исполнил	Гусева Н.П.		19	10	2006г.
Проверил	Салатова Н. Ф.		<del>19</del>	<del>10</del>	2006г.
И.о.директора	Сдвижков М. М.		<del>19</del>	<del>10</del>	2006г.

### 8. Отметки об обследованиях


Дата обследования		
Дата завершения работ		
Исполнил		
Проверил		
Директор		

Произмеровано, прошнуровано и  
скреплено печатью

6 (шесть)

Листов

Подпись



## ТЕХНИЧЕСКИЙ ПАСПОРТ

на \_\_\_\_\_ сооружение

(тип объекта учета)

Проходная (навес)

(наименование объекта)

Адрес (местоположение ) объекта

Субъект Российской Федерации	Россия
Административный район (округ)	Воронежская область
Город (др. поселение)	Воронеж
Район города	Левобережный
Улица (пер.)	Базовая
Дом № 18	Строение (корпус)

Лит 18А

Штамп органа государственного технического учета о внесении сведений в Единый государственный реестр объектов капитального строительства

Наименование учетного органа	
Инвентарный номер	6016
Кадастровый номер	
Номер в реестре жилищного фонда	
Дата внесения сведений в реестр	

Паспорт составлен по состоянию на \_\_\_\_\_ 27.09.2006г.

(указывается дата обследования объекта учета)

И. о. директора

(Сдвижков М. М.)

(Фамилия И. О.)

М. П.



Содержание:

№ п/п	Наименование документа	Номер страницы
1	Общие сведения	2
2	Состав объекта	3
3	Сведения о правообладателях объекта	3
4	Ситуационный план	4
5	Благоустройство объекта индивидуального жилищного строительства	5
6	Полэтажный план	
7	Экспликация к поэтажному плану жилого дома	
8	Отметки об обследованиях	6

1. Общие сведения

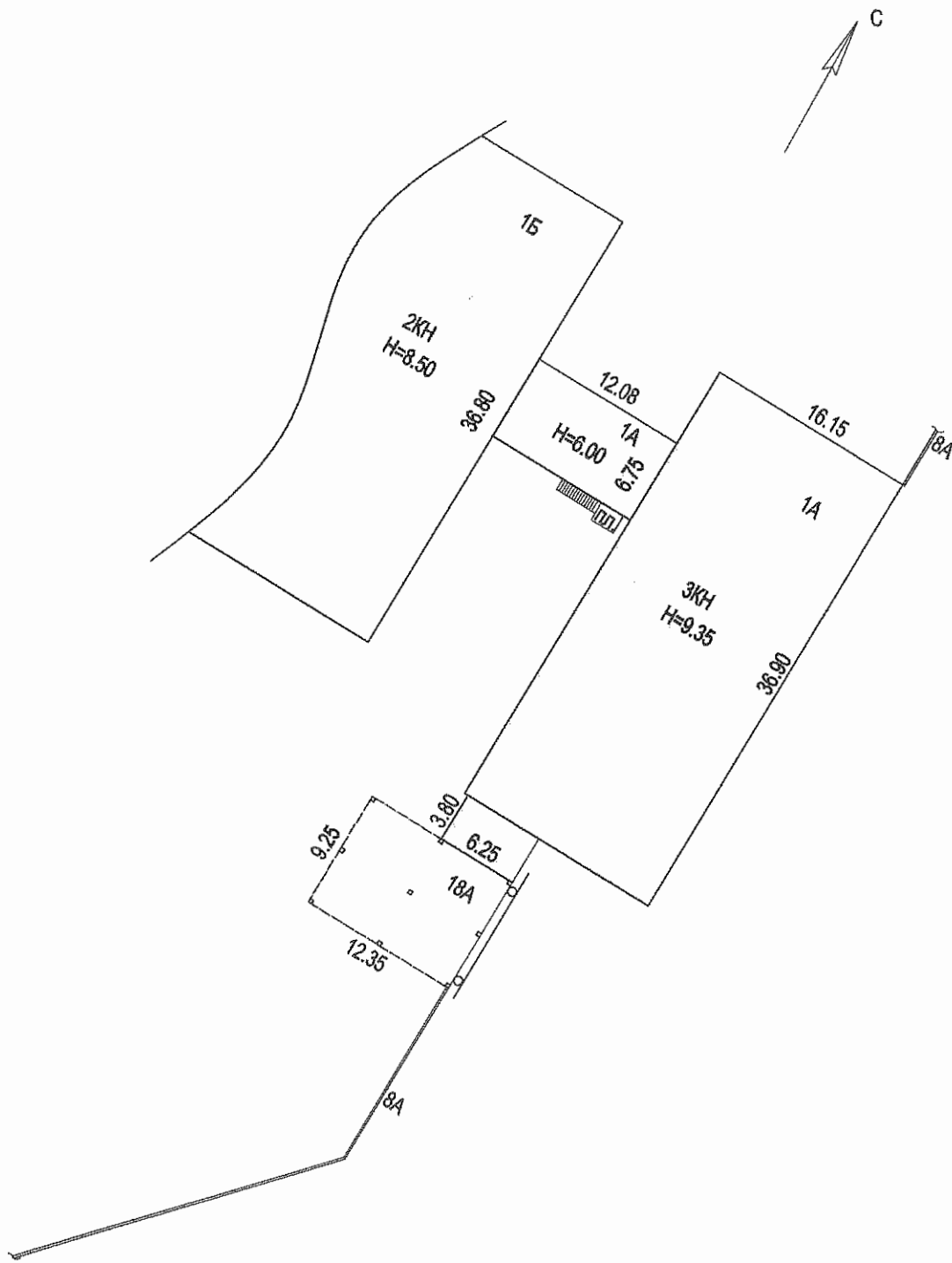
1	Назначение	нежилое
2	Фактическое использование	проходная (навес)
3	Год постройки	1987
4	Общая площадь здания	-
5	Число этажей надземной части	1
6	Число этажей подземной части	-
7	Примечание	<i>По "Особому порядку" объект зарегистрирован с площадью 17,0 кв.м. как часть административно -бытового корпуса лит.4</i>

1.1. Ранее присвоенные (справочно) :

Адрес	улица Базовая, 8
Инвентарный номер	20:401:001:0034334280
Кадастровый номер	
Литера	3
Назначение	



# 4 Ситуационный план



	Воронежский филиал ФГУП "Ростехинвентаризация"		Инв. № 6016
Литера 18А	План расположения объекта на земельном участке Адрес (местоположение) г. Воронеж, Левобережный район, улица Базовая, 18		М 1:500
Дата:	Исполнитель	Фамилия, имя, отчество	Подпись
30.10.2006г.	Исполнил	Гусева Н.П.	
- // -	Проверил	Салатова Н.Ф.	
- // -	И.О. Директора	Сведжков М.М.	





Исполнил	Гусева Н.П.		30	10	2006г.
Проверил	Салатова Н. Ф.		30	10	2006г.
И.о.директора	Сдвижков М. М.		30	10	2006г.

8. Отметки об обследованиях



Дата обследования		
Дата завершения работы		
Исполнил		
Проверил		
Директор		

Пронумеровано, прошнуровано и  
скреплено печатью

6 (Шесть)

Лист 0:

Подпись:



Филиал государственного унитарного предприятия Воронежской области

**Воронежский филиал ФГУП "Ростехинвентаризация"**

**ТЕХНИЧЕСКИЙ ПАСПОРТ**

на кабельные сети  
(тип объекта учета)

наружные электрические сети  
(наименование объекта)

Адрес (местоположение) объекта

Субъект Российской Федерации Россия  
Административный район (округ) Воронежская область  
Город (др. поселение) Воронеж  
Район города Левобережный  
Улица (пер.) Базовая  
Дом № 18 Строение (корпус) \_\_\_\_\_

Лит 19А

Штамп органа государственного технического учета о внесении сведений в Единый государственный реестр объектов

Наименование учетного органа	
Инвентарный номер	<b>6016</b>
Кадастровый номер	
Номер в реестре жилищного фонда	
Дата внесения сведений в реестр	

Паспорт составлен по состоянию на 27.09.2006г.  
(указывается дата обследования объекта учета)

И. о. директора



(Сдвижков М. М.)

наг. по Сдвижков М. М.  
(Фамилия И. О. Ф. И. В.)

### I. Сведения о принадлежности

№ п/п	Субъект права: для граждан - фамилия, имя, отчество, паспорт; для юридических лиц - по Уставу	Документы, подтверждающие право собственности, владения и пользования	Доля (часть литеры)
1	2	3	4
1	Открытое акционерное общество "Российские железные дороги"	Свидетельство о государственной регистрации права выдано ГУЮ "ВОЦГРПН" 11.03.2004г. за № 36-34-196/2003-151	протяженность 3652,0 м

### II. Общие сведения

1. **Назначение** \_\_\_\_\_ нежилое
2. **Использование** \_\_\_\_\_ наружные электрические сети

Номер по порядку (Литера)	Наименование	Единица измерения	по состоянию на:		
			2006г.	200_г.	200_г.
19А	Кабельная ЛЭП (0,4 кВ)	м	948,0		

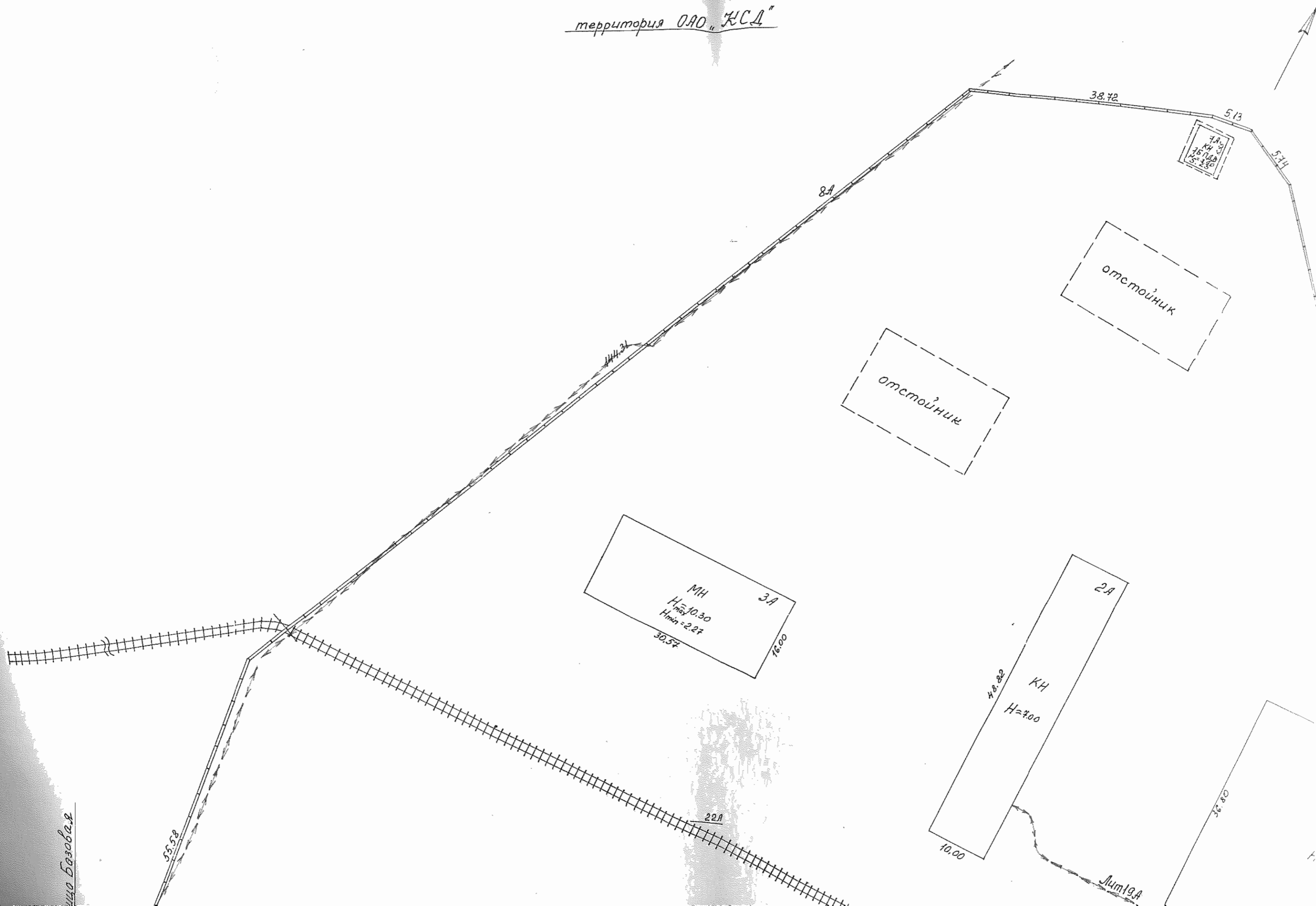
### III. Ранее присвоенные (справочно) :

Адрес	улица Базовая,8
Инвентарный номер	20:401:001:0034334280
Кадастровый номер	
Литера	24
Назначение	

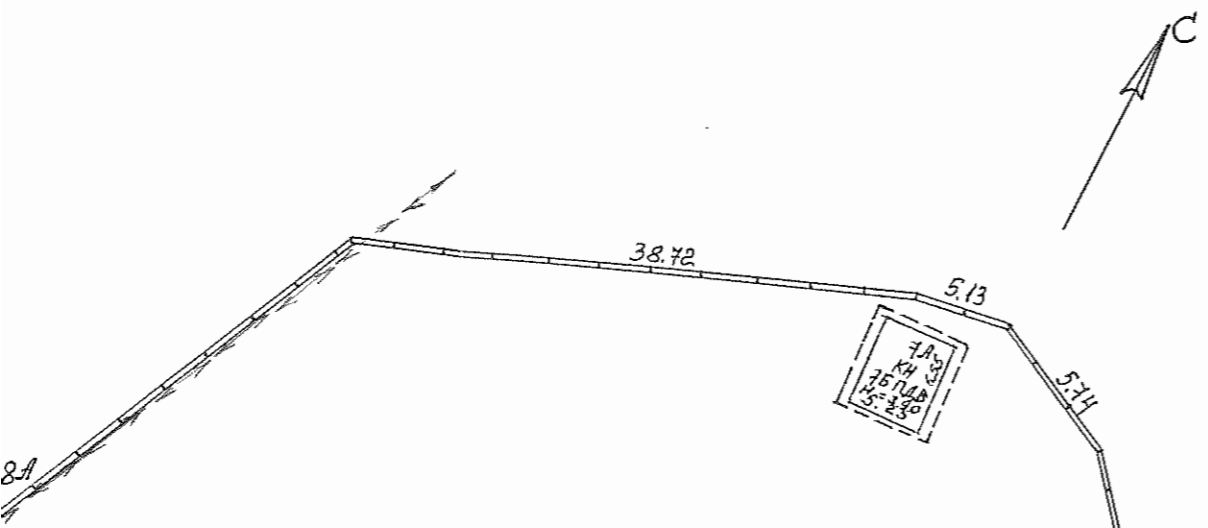




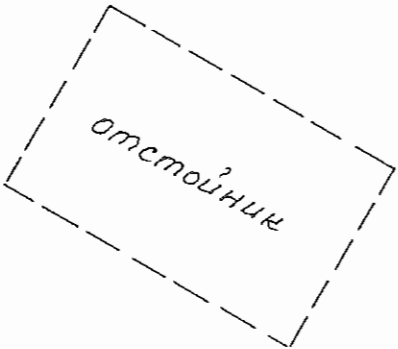
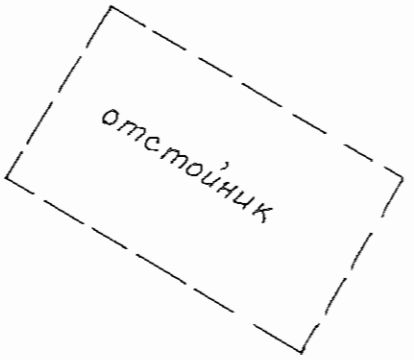
территория ОАО "ЖСД"



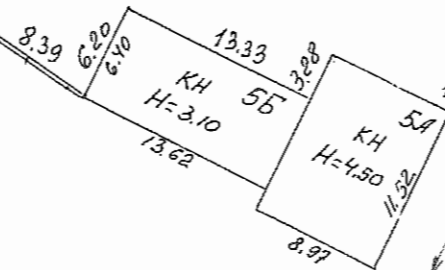
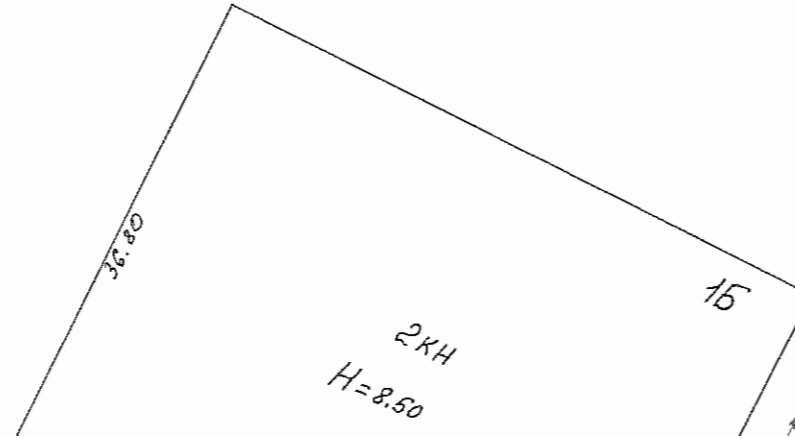
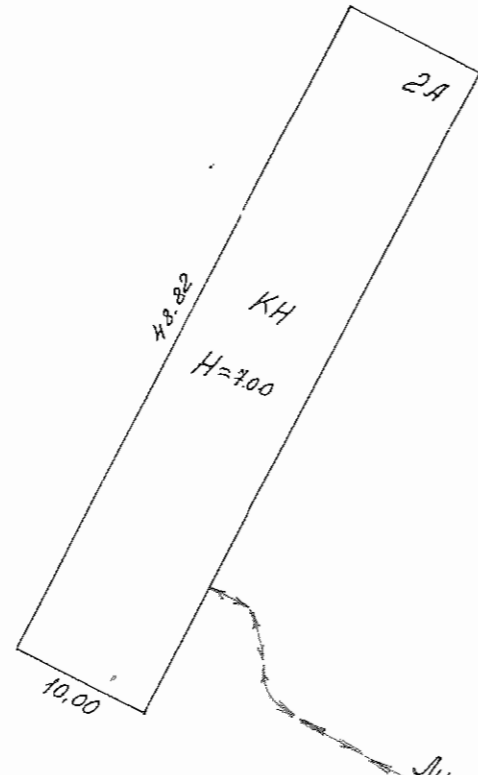
линия Базовая



территория Водзем-56



74.23



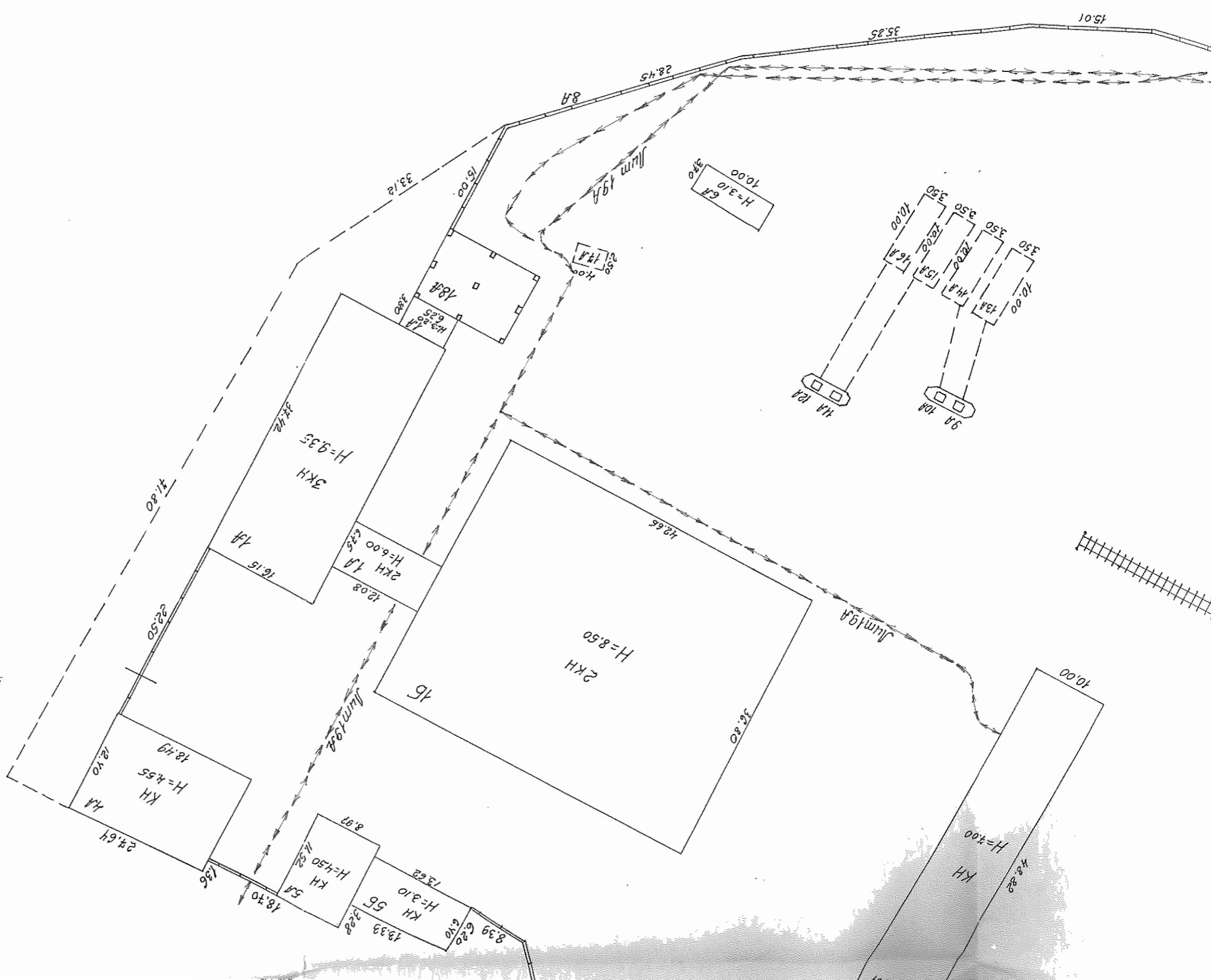
территория-СМП-247

Лин 19А

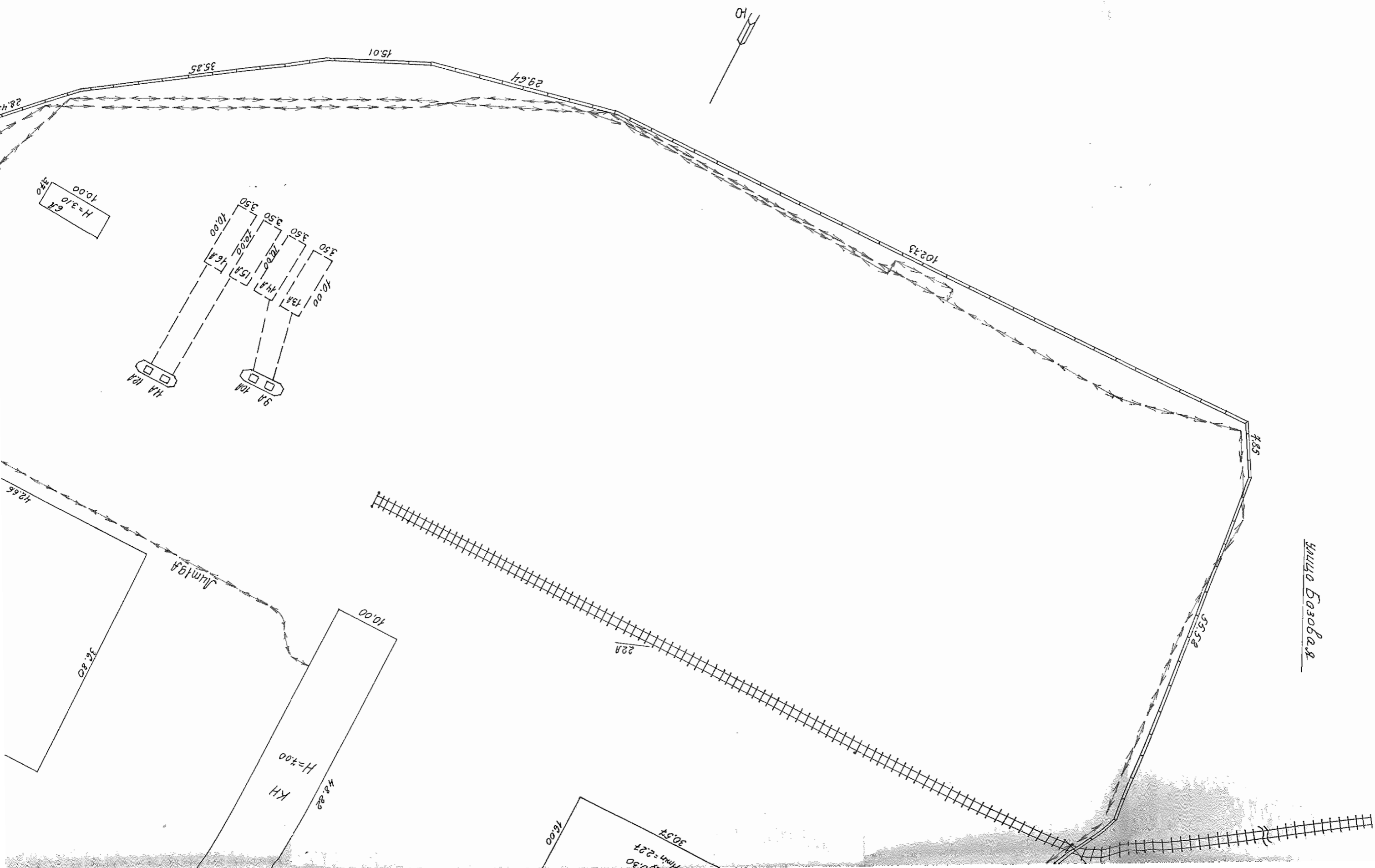
№ 6016	Боронежский филиал ФГУП «Ростехинвентаризация»	№ 11	Исполнитель	Савва Н.П.
М	1:500	16.11.06	Проверил	Савва Н.П.
№ 6016	Боронежский филиал ФГУП «Ростехинвентаризация»	№ 11	Исполнитель	Савва Н.П.
М	1:500	16.11.06	Проверил	Савва Н.П.
№ 6016	Боронежский филиал ФГУП «Ростехинвентаризация»	№ 11	Исполнитель	Савва Н.П.
М	1:500	16.11.06	Проверил	Савва Н.П.
№ 6016	Боронежский филиал ФГУП «Ростехинвентаризация»	№ 11	Исполнитель	Савва Н.П.
М	1:500	16.11.06	Проверил	Савва Н.П.

Масштаб: 1:500

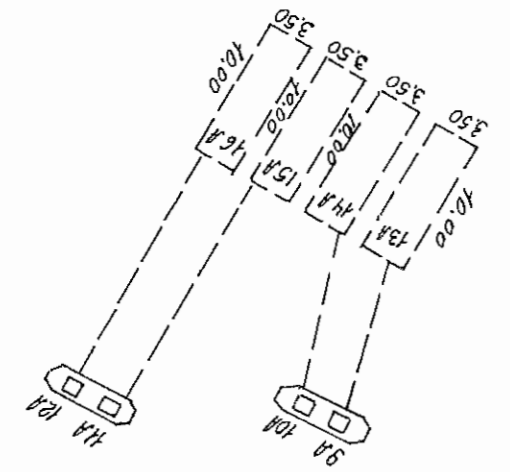
мероприятия - СМН-244



МНУППОРАВИЕ ЗЕМЛИ



H=3.10  
10.00  
3.6



ЖИЛБЯ

KH  
H=4.00

ЖИЛО ДАРОБАЯ

30.57  
16.00  
H=2.27  
10.30



V. Перечень прилагаемых документов:

№ п/п	Наименование документа	Масштаб	Количество листов	Примечание
1	2	3	4	5
1	Технический паспорт на передаточное устройство		4	
2	Схема электрических сетей	1:500	1	
3	Экспликация		1	

Исполнил Гусева Н.П. 16 ноября 2006г.  
 Проверил Салатова Н. Ф. 16 ноября 2006г.  
 И.о. директора Сдвижков М. М. 16 ноября 2006г.  
*Нас п.о. Акулиничев В.В.*

VI. Отметки об обследованиях

Дата обследования				
Дата завершения работы				
Исполнил				
Проверил				
Директор				





*(Handwritten signature)*

Ліпень-верасень, 1999 года

# ТЕХНИЧЕСКИЙ ПАСПОРТ

на \_\_\_\_\_ сооружение

(тип объекта учета)

Подъездной путь АО КСД база ССМП 796

(наименование объекта)

Адрес (местоположение ) объекта

Субъект Российской Федерации	_____	Россия	_____
Административный район (округ)	_____	Воронежская область	_____
Город (др. поселение)	_____	Воронеж	_____
Район города	_____	Левобережный	_____
Улица (пер.)	_____	Базовая	_____
Дом №	_____ 18 _____	Строение (корпус)	_____

Лит 22А

Штамп органа государственного технического учета о внесении сведений в Единый государственный реестр объектов капитального строительства

Наименование учетного органа	
Инвентарный номер	6016
Кадастровый номер	
Номер в реестре жилищного фонда	
Дата внесения сведений в реестр	

Паспорт составлен по состоянию на \_\_\_\_\_ 27.09.2006г.

(указывается дата обследования объекта учета)

И. о. директора

  
\_\_\_\_\_ (Сдвижков М. М.)

(Фамилия И. О.)

М. П.

## Содержание:

№ п/п	Наименование документа	Номер страницы
1	Общие сведения	2
2	Состав объекта	3
3	Сведения о правообладателях объекта	3
4	Ситуационный план	4
5	Благоустройство объекта индивидуального жилищного строительства	5
6	Отметки об обследованиях	6

## 1. Общие сведения

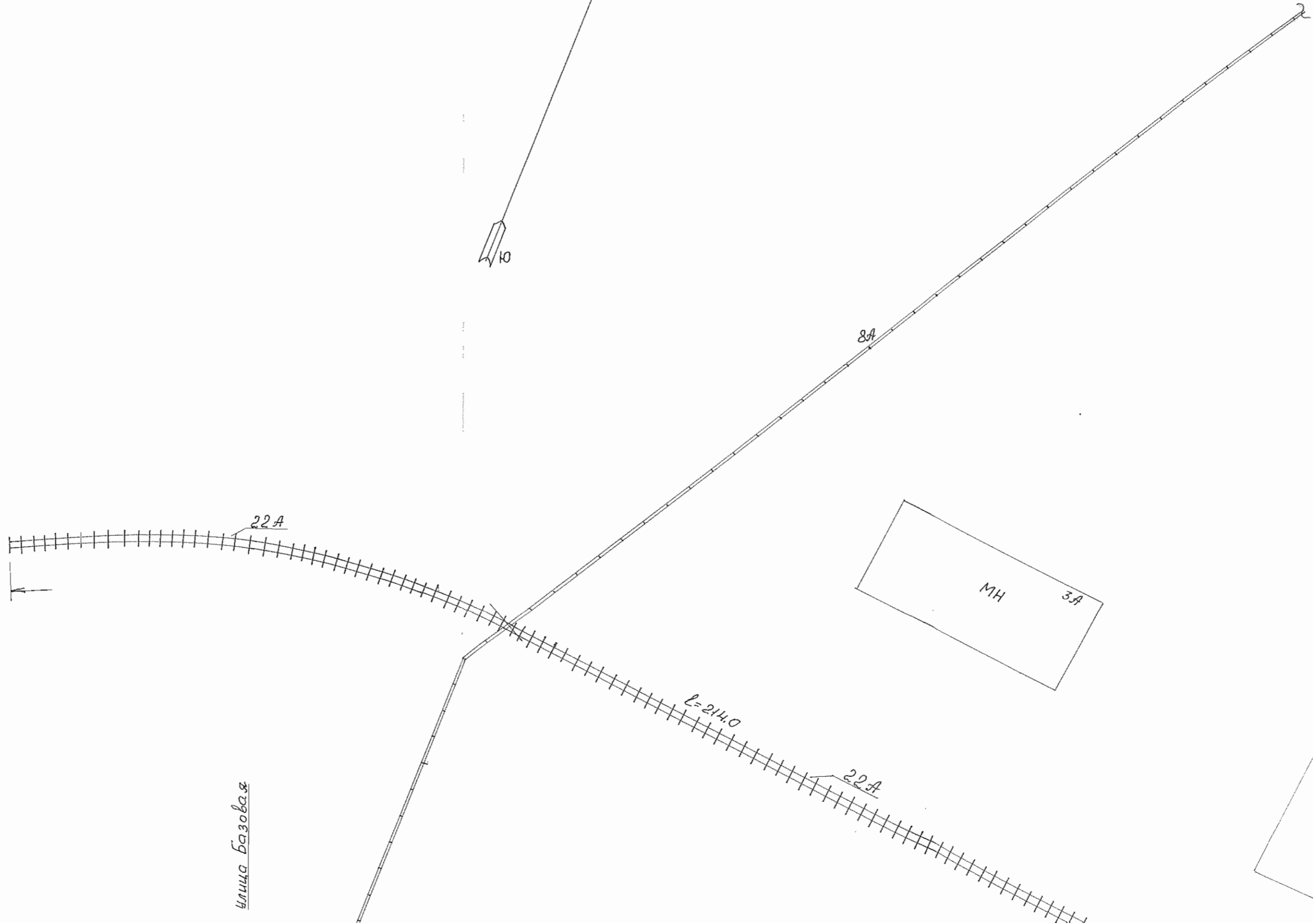

1	Назначение	нежилое
2	Фактическое использование	подъездной путь
3	Год постройки	2000
4	Протяженность	214,0 м
5	Число этажей надземной части	-
6	Число этажей подземной части	-
7	Примечание	

## 1.1. Ранее присвоенные (справочно) :

Адрес	улица Базовая, 8
Инвентарный номер	20:401:001:0034334280
Кадастровый номер	
Литера	22
Назначение	

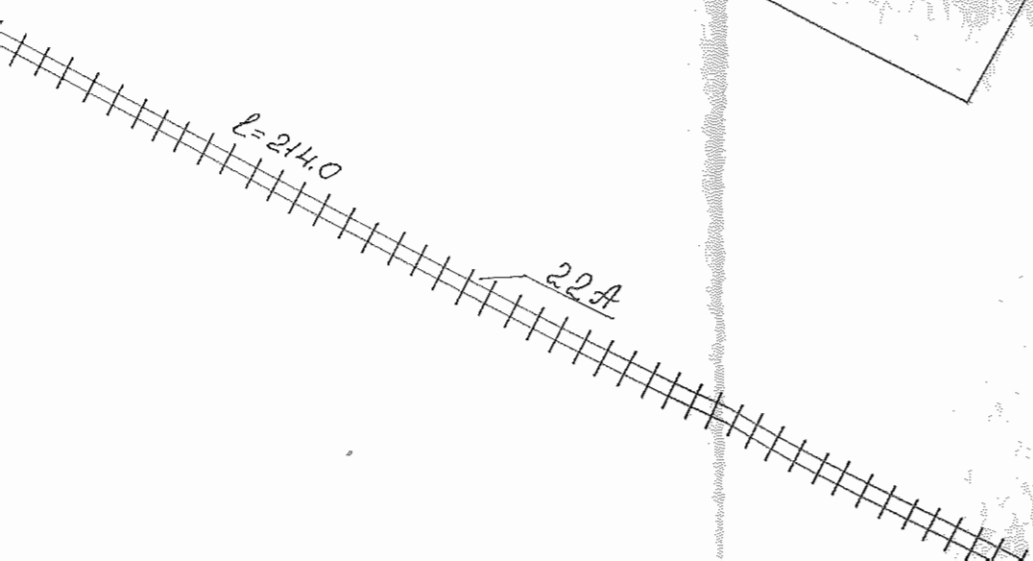
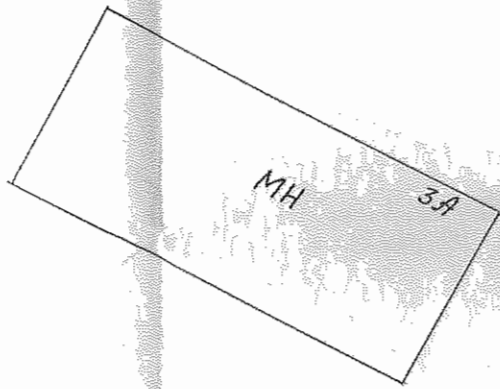
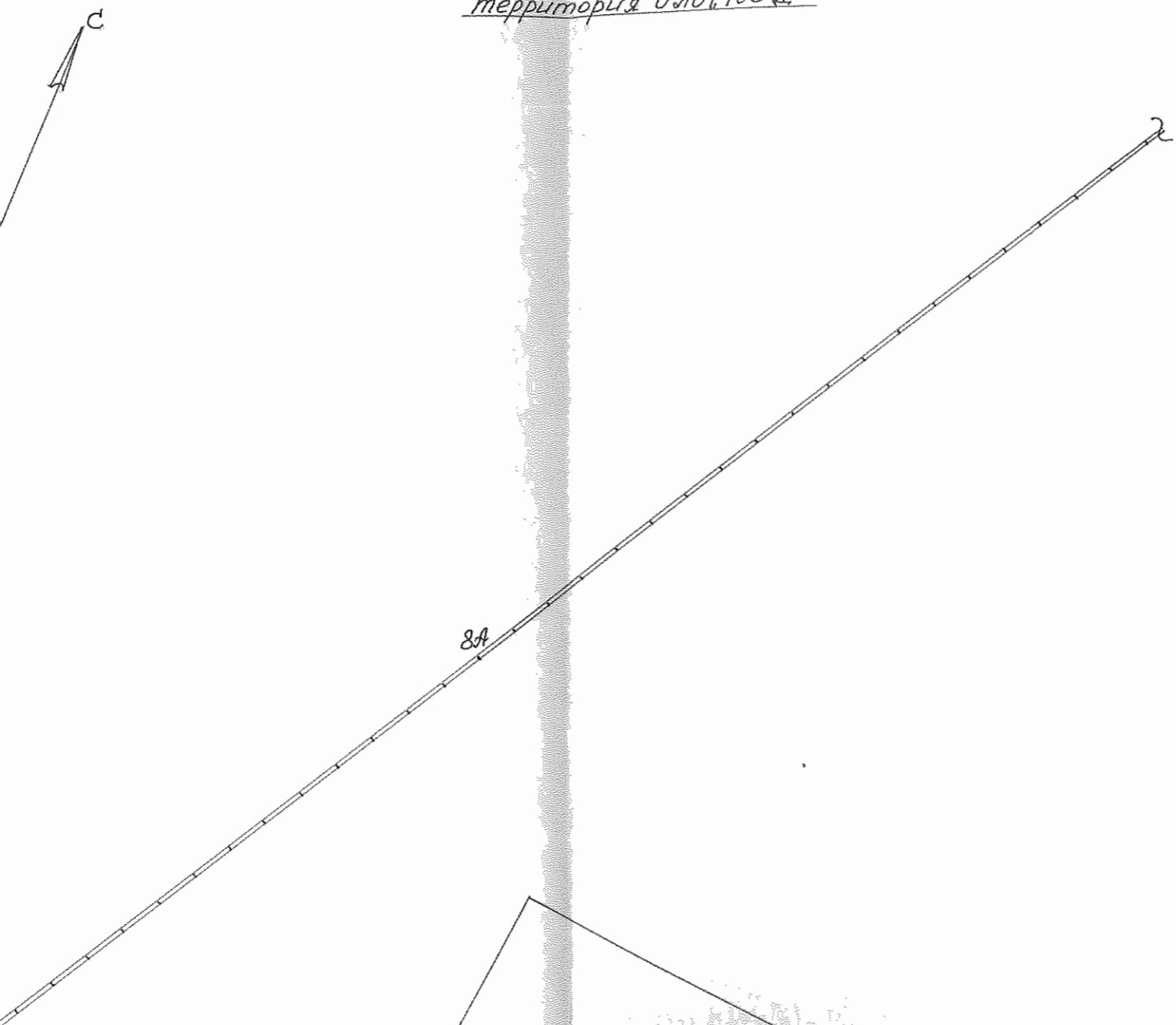


территория ОАО "КСД"



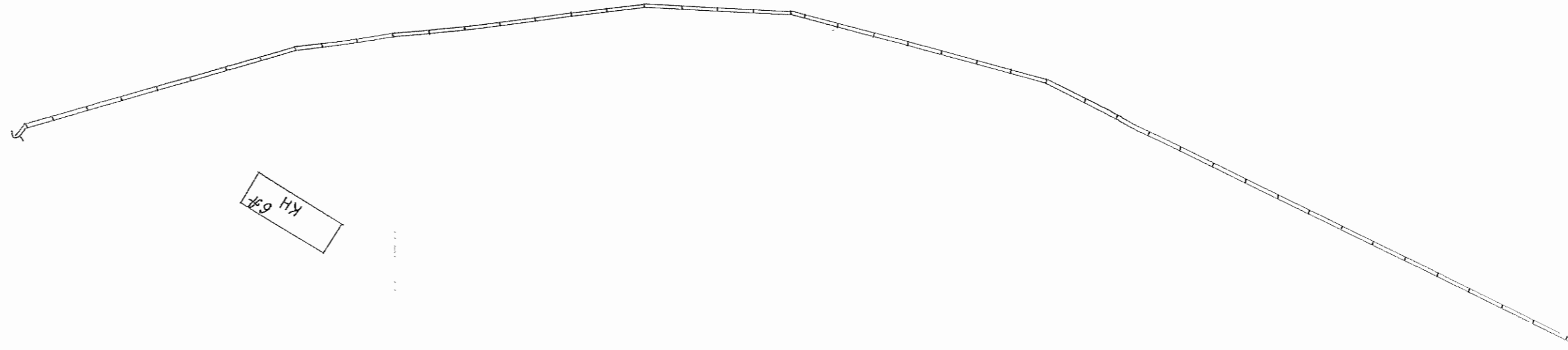
улица базовая

территория ОАО "КСД"

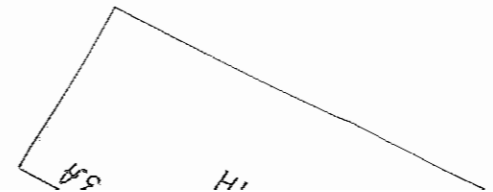
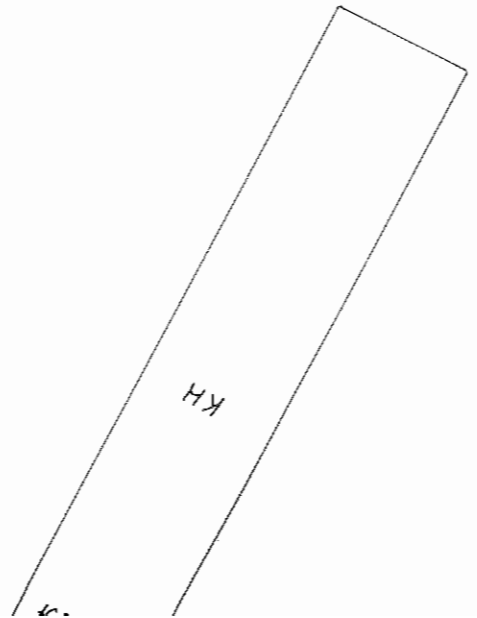
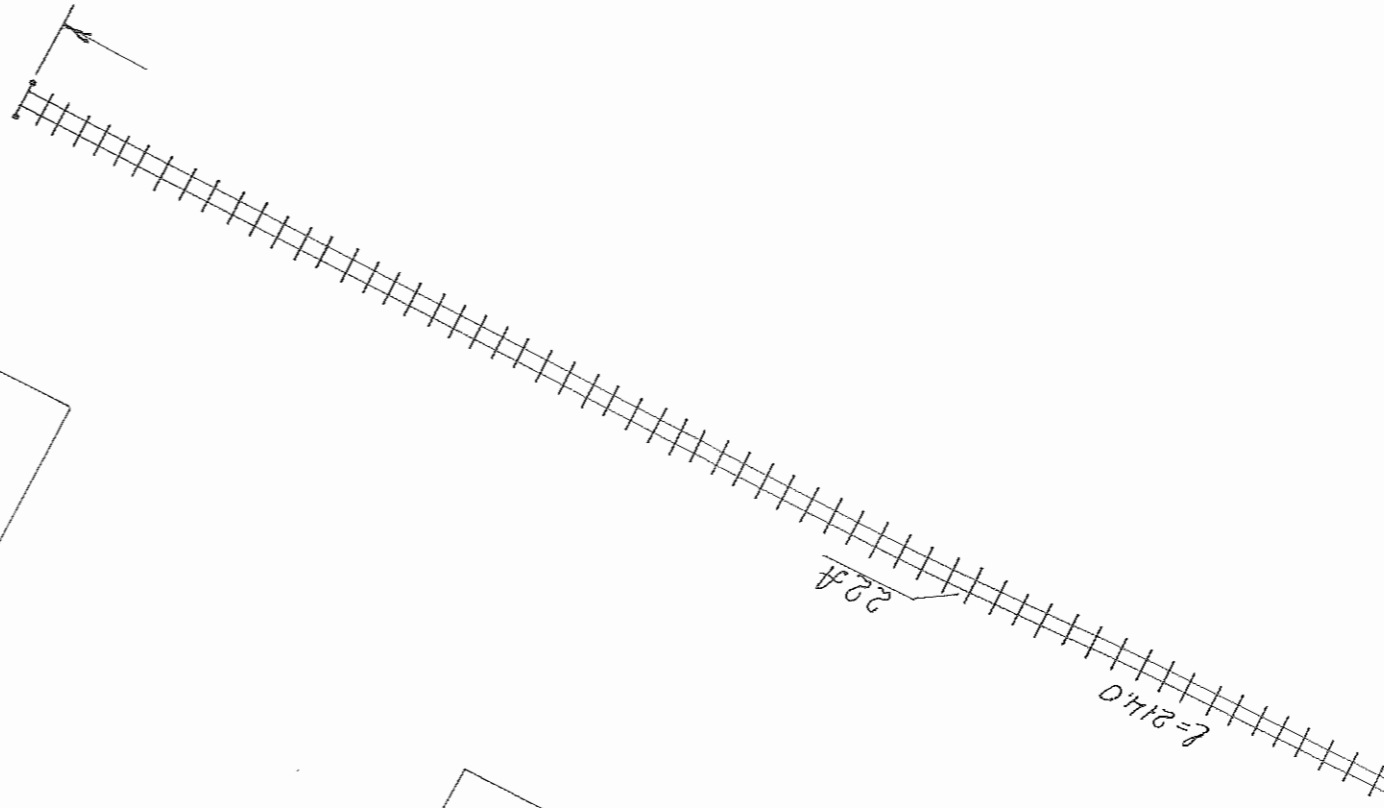


Инд. № 6016	Воронежский филиал ФГУП «Геоинформационная ассоциация»
Масштаб М 1:500	План распределения объектов на земельной усадьбе с. Воронежск, Левобережные районы, улица Брзобая, 18
Подпись	Дата
Исполнитель Гусев Н.П.	15.11.2006
Проектировщик Самойлова Н.Ф.	11-11
Исполнитель Малинецкая	11-11
Собственник Савицкий М.М.	

Алиментные земли



КН 634






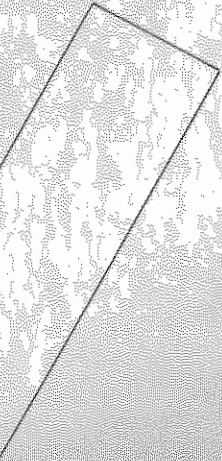
Мундурларга эриш

48

Мундур базобас

224

L-2110







Исполнил	Гусева Н.П.		15	11	2006г.
Проверил	Салатова Н. Ф.		15	11	2006г.
И.о.директора	Сдвижков М. М.		15	11	2006г.

8. Отметки об обследованиях

Дата обследования		
Дата завершения работы		
Исполнил		
Проверил		
Директор		




Пропустировано, прошнуровано и  
скреплено печатью

6 (Шесть)

Листов

Подпись: *[Handwritten Signature]*



# ТЕХНИЧЕСКИЙ ПАСПОРТ

на \_\_\_\_\_ сооружение

(тип объекта учета)

Переезд через ж/д путь ВПЖТ пост №8 ст. Придача

(наименование объекта)

Адрес (местоположение ) объекта

Субъект Российской Федерации	_____	Россия
Административный район (округ)	_____	Воронежская область
Город (др. поселение)	_____	Воронеж
Район города	_____	Левобережный
Улица (пер.)	_____	Базовая
Дом №	_____ 18	Строение (корпус) _____

Лит 23А

Штамп органа государственного технического учета о внесении сведений в Единый государственный реестр объектов капитального строительства

Наименование учетного органа	
Инвентарный номер	6016
Кадастровый номер	
Номер в реестре жилищного фонда	
Дата внесения сведений в реестр	

Паспорт составлен по состоянию на \_\_\_\_\_ 27.09.2006г.  
(указывается дата обследования объекта учета)

И. о. директора

(Сдвижков М. М.)

(Фамилия И. О.)

М. П.

Содержание:

№ п/п	Наименование документа	Номер страницы
1	Общие сведения	2
2	Состав объекта	3
3	Сведения о правообладателях объекта	3
4	Ситуационный план	4
5	Благоустройство объекта индивидуального жилищного строительства	5
6	Отметки об обследованиях	6

1. Общие сведения

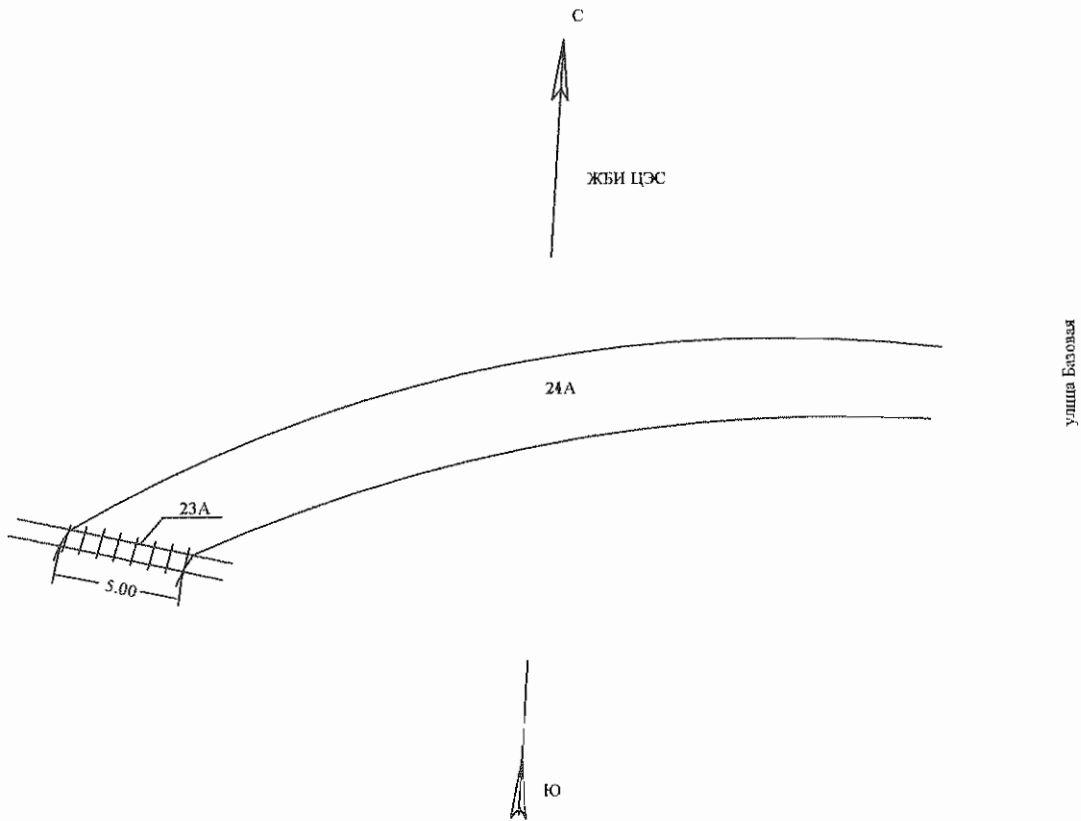
1	Назначение	нежилое
2	Фактическое использование	переезд через ж/д путь
3	Год постройки	не установлен
4	Протяженность	5,0 м
5	Число этажей надземной части	-
6	Число этажей подземной части	-
7	Примечание	

1.1. Ранее присвоенные (справочно) :

Адрес	улица Базовая, 8
Инвентарный номер	20:401:001:0034334280
Кадастровый номер	
Литера	23
Назначение	






#### 4. Ситуационный план



Воронежский филиал ФГУП "Ростехинвентаризация"		Инв. №6016
План расположения объектов на земельном участке		М 1:500
Адрес (местоположение) г. Воронеж, Левобережный район, улица Базовая, 18		
Дата	Фамилия, имя, отчество	
15.11. 2006г.	Исполнитель	Гусева Н. П.
--/--	Проверил	Салатова Н.Ф.
--/--	И.о. директора	Сдвижков М.М.
		Подпись





Исполнил	Гусева Н.П.		15	11	2006г.
Проверил	Салатова Н. Ф.				2006г.
И.о.директора	Сдвижков М. М.				2006г.


8. Отметки об обследованиях

Дата обследования		
Дата завершения работы		
Исполнил		
Проверил		
Директор		

Пронумеровано, прошнуровано и  
скреплено печатью

6 (Шесть) Листов

Подпись ИИ



# ТЕХНИЧЕСКИЙ ПАСПОРТ

на \_\_\_\_\_ сооружение

(тип объекта учета)

Подъездная автодорога

(наименование объекта)

Адрес (местоположение ) объекта

Субъект Российской Федерации	Россия
Административный район (округ)	Воронежская область
Город (др. поселение)	Воронеж
Район города	Левобережный
Улица (пер.)	Базовая
Дом № _____ 18	Строение (корпус) _____

Лит 24А

Штамп органа государственного технического учета о внесении сведений в Единый государственный реестр объектов капитального строительства

Наименование учетного органа	
Инвентарный номер	6016
Кадастровый номер	
Номер в реестре жилищного фонда	
Дата внесения сведений в реестр	

Паспорт составлен по состоянию на \_\_\_\_\_ 27.09.2006г.  
(указывается дата обследования объекта учета)

И. о. директора

(Сдвижков М. М.)

(Фамилия И. О.)

М. П.

## Содержание:

№ п/п	Наименование документа	Номер страницы
1	Общие сведения	2
2	Состав объекта	3
3	Сведения о правообладателях объекта	3
4	Ситуационный план	4
5	Благоустройство объекта индивидуального жилищного строительства	5
6	Отметки об обследованиях	6

## 1. Общие сведения

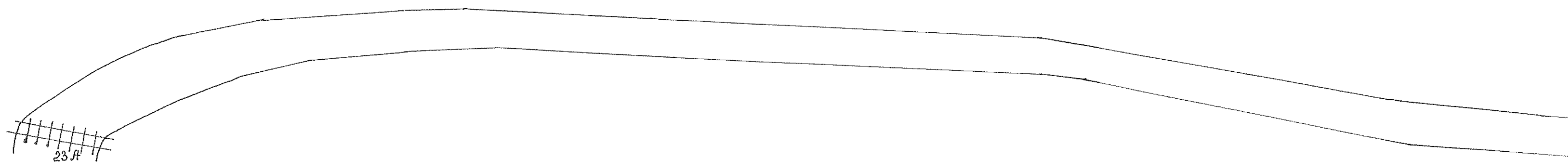
1	Назначение	нежилое
2	Фактическое использование	подъездная автодорога
3	Год постройки	не установлен
4	Протяженность	365,0 м
5	Площадь покрытия	1277, 5 кв.м.
6	Число этажей	-
7	Примечание	

## 1.1. Ранее присвоенные (справочно) :

Адрес	улица Базовая, 8
Инвентарный номер	20:401:001:0034334280
Кадастровый номер	
Литера	27
Назначение	



ЖБЛ 43С

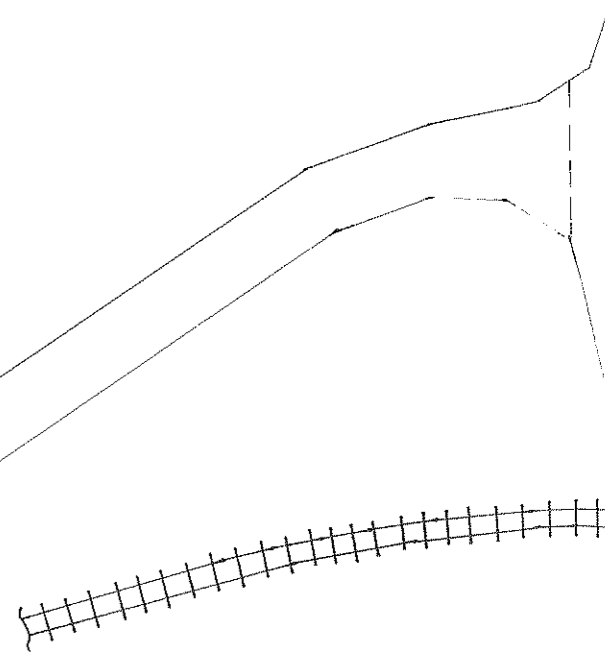


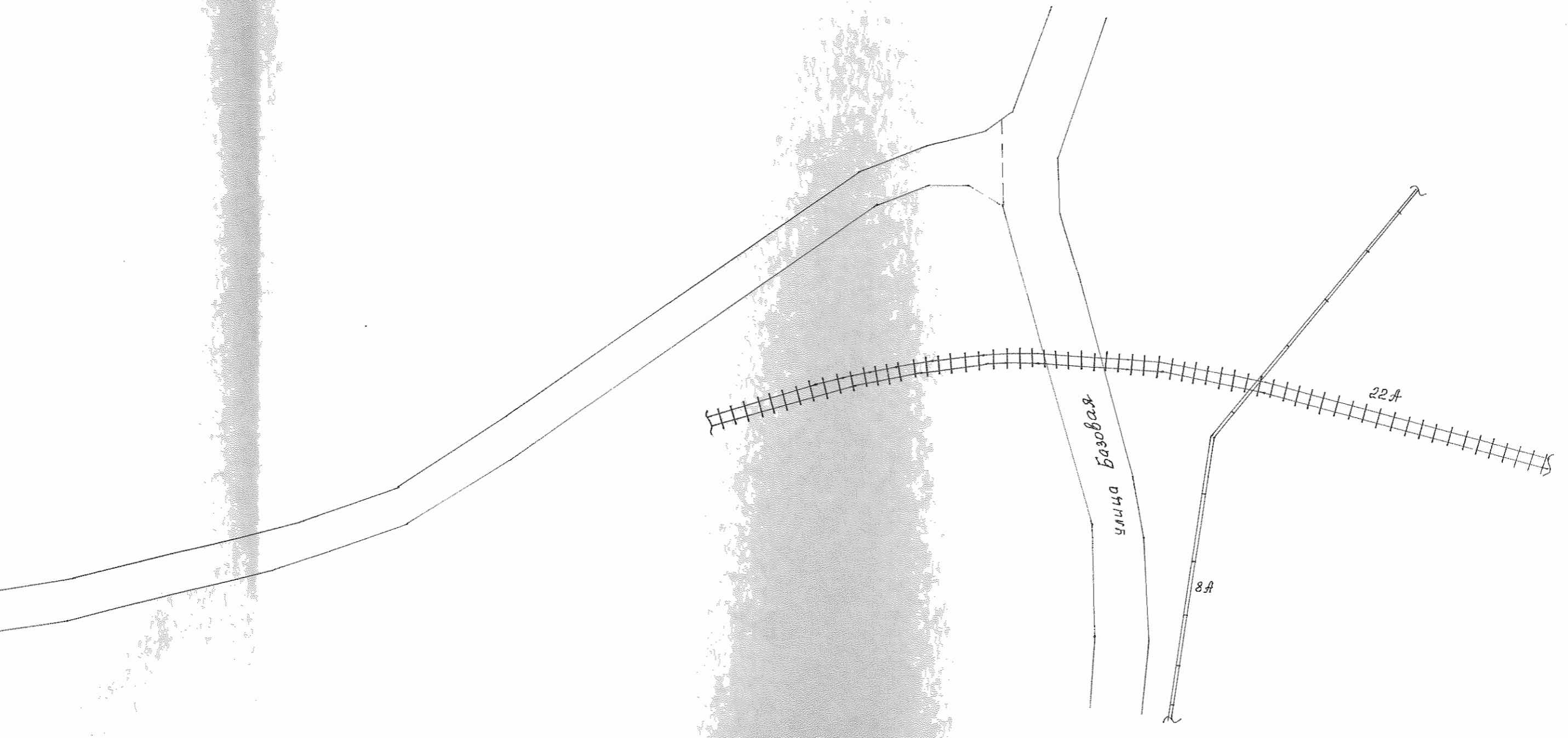
23 ft



Лин 24А  $\ell = 365.04$

ст. Промышленная „ВПоэт“





Воронежский филиал ФГУП «Ростехинвентаризация»			Инв. № 6016
План расположения объекта на земельном участке			М 1:500
Адрес (местоположение): 2-Воронеж, Левобережный р-он, ул. Базовая, 18			
Дата		Фамилия, инициалы	Подпись
15.11.2006г.	Исполнитель	Гусева Н.П.	<i>[Signature]</i>
— / —	Проверил	Салатова Н.Ф.	<i>[Signature]</i>
— / —	До. Директора	Савижекков М.М.	<i>[Signature]</i>





Исполнил	Гусева Н.П.		15	11	2006г.
Проверил	Салатова Н. Ф.				2006г.
И.о.директора	Сдвижков М. М.				2006г.


8. Отметки об обследованиях

Дата обследования		
Дата завершения работы		
Исполнил		
Проверил		
Директор		

Проуменовано, проштуровано и  
скреплено печатом

6(Шест) Листов

Подпис: *Или*



## ТЕХНИЧЕСКИЙ ПАСПОРТ

на \_\_\_\_\_ нежилое здание

(тип объекта учета)

Здание склада. Боксы для легковых автомобилей.

(наименование объекта)

Адрес (местоположение ) объекта

Субъект Российской Федерации	_____	Россия	_____
Административный район (округ)	_____	Воронежская область	_____
Город (др. поселение)	_____	Воронеж	_____
Район города	_____	Левобережный	_____
Улица (пер.)	_____	Базовая	_____
Дом № _____ 18	Строение (корпус)	_____	_____

Лит 5А, 5Б

Штамп органа государственного технического учета о внесении сведений в Единый государственный реестр объектов капитального строительства

Наименование учетного органа	
Инвентарный номер	6016
Кадастровый номер	
Номер в реестре жилищного фонда	
Дата внесения сведений в реестр	

Паспорт составлен по состоянию на \_\_\_\_\_ 27.09.2006г.  
(указывается дата обследования объекта учета)

И. о. директора \_\_\_\_\_

(Сдвижков М. М.)

(Фамилия И. О.)

М. П.

## Содержание:

№ п/п	Наименование документа	Номер страницы
1	Общие сведения	2
2	Состав объекта	3
3	Сведения о правообладателях объекта	3
4	Благоустройство объекта индивидуального жилищного строительства	4
5	Позэтажный план	5
6	Экспликация к поэтажному плану жилого дома	6
7	Отметки об обследованиях	6

## 1. Общие сведения

1	Назначение	нежилое
2	Фактическое использование	склад, боксы для легковых автомобилей
3	Год постройки	1987
4	Общая площадь здания	153,2
5	Число этажей надземной части	1
6	Число этажей подземной части	-
7	Примечание	<i>Общая площадь здания , зарегистрированная по особому порядку , составляет 276,3 кв.м.</i>

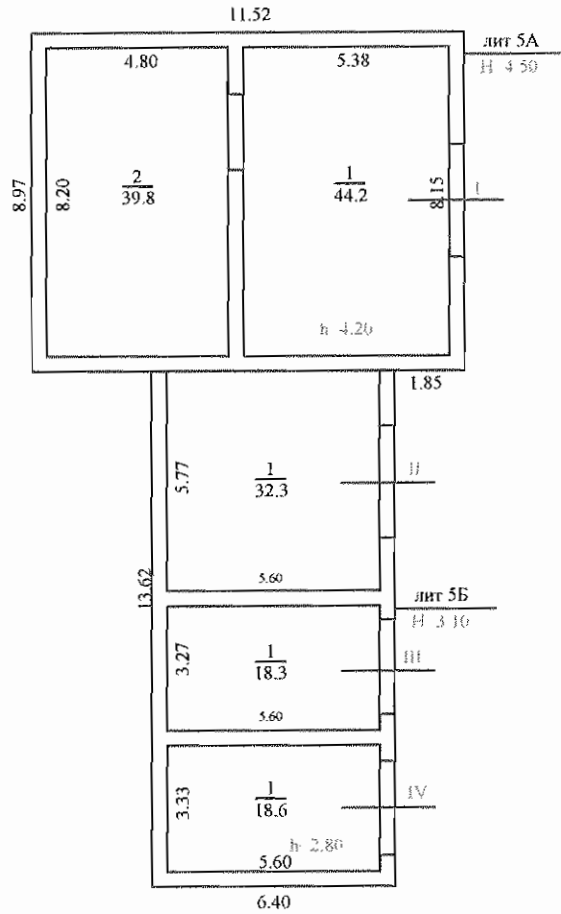
## 1.1. Ранее присвоенные (справочно) :

Адрес	улица Базовая, 8
Инвентарный номер	20:401:001:0034334280
Кадастровый номер	
Литера	10, 11, 12, 13
Назначение	





1 этаж



Воронежский филиал ФГУП "Ростехинвентаризация"		Инв. № 6016	
Лит. 5А, 5Б	Позтажный план здания (строения)		
	Адрес (местоположение): г. Воронеж,		
	Левобережный район, ул. Базовая, 18		
Дата	Фамилия, имя, отчество		
19.10.2006г.	Исполнитель	Гусева Н.П.	
--/--	Проверил	Салатова Н. Ф.	
--/--	Ию директора	Сдвижков М. М.	



## 7. ЭКСПЛИКАЦИЯ К ПОЭТАЖНОМУ ПЛАНУ ЗДАНИЯ:

Литера по плану	Этаж	Номер помещения на плане	Номер комнаты на плане	Назначение помещений (жилая комната, канцелярское помещение и т. д.)	Формула подсчета площади по внутреннему обмеру	Площадь всех частей здания (комнат и помещений вспомогательного использования), кв. м	складские		производственные		Высота
							основная	вспомогательная	основная	вспомогательная	
1	2	3	4	5	6	7	8	9	10	11	12
5А	I	I	1	склад	5,38*8,15+0,20*2,01	44,2	44,2				4,20
			2	склад	4,80*8,20+0,20*2,01	39,8	39,8				
<b>Итого по помещению I:</b>						<b>84,0</b>	<b>84,0</b>				
5Б		II	1	бокс	5,60*5,77	32,3			32,3		2,80
<b>Итого по помещению II:</b>						<b>32,3</b>			<b>32,3</b>		
		III	1	бокс	5,60*3,27	18,3			18,3		2,80
<b>Итого по помещению III:</b>						<b>18,3</b>			<b>18,3</b>		
		IV	1	бокс	5,60*3,33	18,6			18,6		2,80
<b>Итого по помещению IV:</b>						<b>18,6</b>			<b>18,6</b>		
<b>Всего по зданию:</b>						<b>153,2</b>	<b>84,0</b>		<b>69,2</b>		

Исполнил	Гусева Н.П.		19	10	2006г.
Проверил	Салатова Н. Ф.		19	10	2006г.
И.о.директора	Сдвижков М. М.		19	10	2006г.

### 8. Отметки об обследованиях


Дата обследования	
Дата завершения работ	
Исполнил	
Проверил	
Директор	


Пронумеровано, прошнуровано и  
скреплено печатью

6 (шесть)

Листов

Подпись





## **ТЕХНИЧЕСКИЙ ПАСПОРТ**

на \_\_\_\_\_ нежилое здание

(тип объекта учета)

**КНС (очистные сооружения)**

(наименование объекта)

Адрес (местоположение) объекта

Субъект Российской Федерации	_____ <i>Россия</i>
Административный район (округ)	_____ <i>Воронежская область</i>
Город (др. поселение)	_____ <i>Воронеж</i>
Район города	_____ <i>Левобережный</i>
Улица (пер.)	_____ <i>Базовая</i>
Дом № _____ 18	Строение (корпус) _____

Лит 7А, 7Б

Штамп органа государственного технического учета о внесении сведений в Единый государственный реестр объектов капитального строительства

Наименование учетного органа	
Инвентарный номер	<b>6016</b>
Кадастровый номер	
Номер в реестре жилищного фонда	
Дата внесения сведений в реестр	

Паспорт составлен по состоянию на \_\_\_\_\_ 27.09.2006г.

(указывается дата обследования объекта учета)

И. о. директора



(Сдвижков М. М.)

(Фамилия И. О.)

М. П.

Содержание:

№ п/п	Наименование документа	Номер страницы
1	Общие сведения	2
2	Состав объекта	3
3	Сведения о правообладателях объекта	3
4	Благоустройство объекта индивидуального жилищного строительства	4
5	Позэтажный план	5
6	Экспликация к поэтажному плану жилого дома	6
7	Отметки об обследованиях	6

1. Общие сведения

1	Назначение	нежилое
2	Фактическое использование	КНС
3	Год постройки	1987
4	Общая площадь здания	57,6
5	Число этажей надземной части	1
6	Число этажей подземной части	1
7	Примечание	<i>Общая площадь здания увеличилась на 0,6 кв.м. в результате уточнения и пересчета</i>

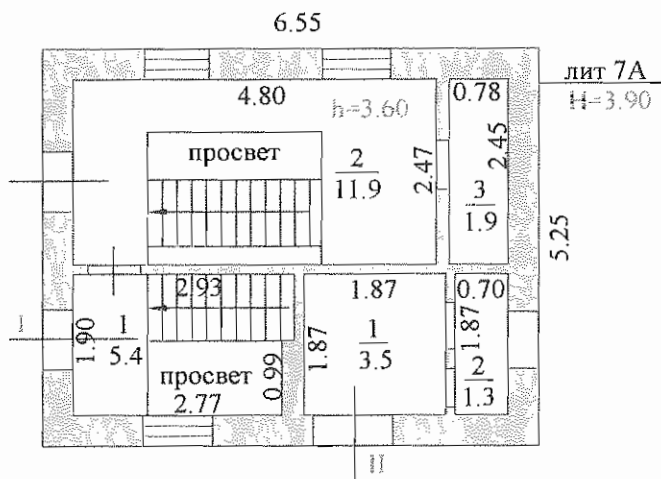
1.1. Ранее присвоенные (справочно) :

Адрес	улица Базовая, 8
Инвентарный номер	20:401:001:0034334280
Кадастровый номер	
Литера	5
Назначение	

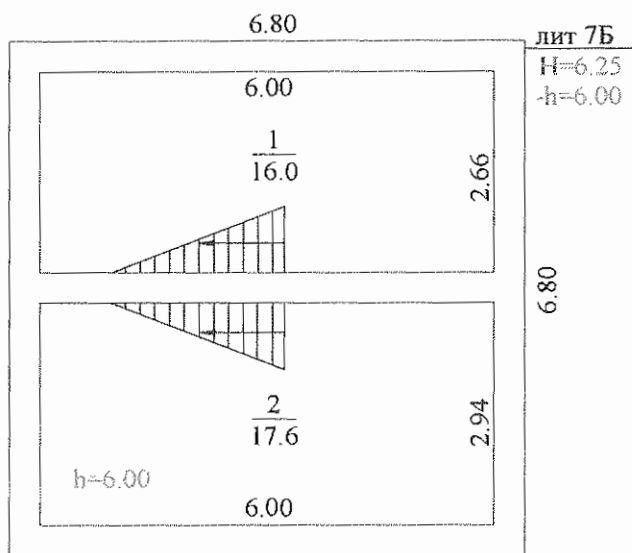




I этаж






подвал



Воронежский филиал ФГУП "Ростехинвентаризация"		Инв. № 6016
Лит. 7А	Поэтажный план здания (строения)	
	Адрес (местоположение): г. Воронеж,	
	Левобережный район, ул. Базовая, 18	
Дата	Фамилия, имя, отчество	Подпись
25.10.2006г.	Исполнитель	Гусева Н.П.
— / — / —	Проверил	Салатова Н. Ф.
— / — / —	Ио директора	Сдвижков М. М.

### 7. ЭКСПЛИКАЦИЯ К ПОЭТАЖНОМУ ПЛАНУ ЗДАНИЯ:

Литера по плану	Этаж	Номер помещения на плане	Номер комнаты на плане	Назначение помещений (жилая комната, канцелярское помещение и т. д.)	Формула подсчета площади по внутреннему обмеру	Площадь всех частей здания (комнат и помещений вспомогательного использования), кв. м	производственные		прочие		Высота
							основная	вспомогательная	основная	вспомогательная	
1	2	3	4	5	6	7	8	9	10	11	12
7Б	подв.	I	1	помещение	6,00*2,66	16,0	16,0				6,00
			2	помещение	6,00*2,94	17,6	17,6				
<b>Итого по подвалу:</b>						<b>33,6</b>	<b>33,6</b>				
7А	I	I	1	помещение	2,93*1,90- 0,16*0,99	5,4	5,4				3,60
			2	помещение	4,80*2,47	11,9	11,9				
			3	помещение под санузел	0,78*2,45	1,9		1,9			
<b>Итого по 1 этажу помещения I:</b>						<b>19,2</b>	<b>17,3</b>	<b>1,9</b>			
<b>Итого по помещению I :</b>						<b>52,8</b>	<b>50,9</b>	<b>1,9</b>			
7А	I	II	1	помещение	1,87*1,87	3,5	3,5				3,60
			2	помещение	0,70*1,87	1,3	1,3				
<b>Итого по помещению II:</b>						<b>4,8</b>	<b>4,8</b>				
<b>Итого по 1 этажу :</b>						<b>24,0</b>	<b>22,1</b>	<b>1,9</b>			
<b>Всего по зданию:</b>						<b>57,6</b>	<b>55,7</b>	<b>1,9</b>			

Исполнил	Гусева Н.П.		25	10	2006г.
Проверил	Салатова Н. Ф.		25	10	2006г.
И.о.директора	Сдвижков М. М.		25	10	2006г.

### 8. Отметки об обследованиях

Дата обследования		
Дата завершения работы		
Исполнил		
Проверил		
Директор		

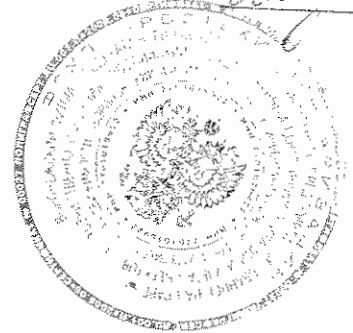



Пронумеровано, прошнуровано и  
скреплено печатью

6/100000

Лист 00

Подпись



# Воронежский филиал ФГУП " Ростехинвентаризация "

Область, республика, край Воронежская  
Район  
Город (др. поселение) Воронеж  
Район города Коминтерновский  
пр. Труда, 65  
т. 39-37-41

## ТЕХНИЧЕСКИЙ ПАСПОРТ НА СООРУЖЕНИЯ

лит. 8А, 8а, 8б, 8в, 8д

по ул. Базовая, 18  
Левобережный район  
г.Воронеж

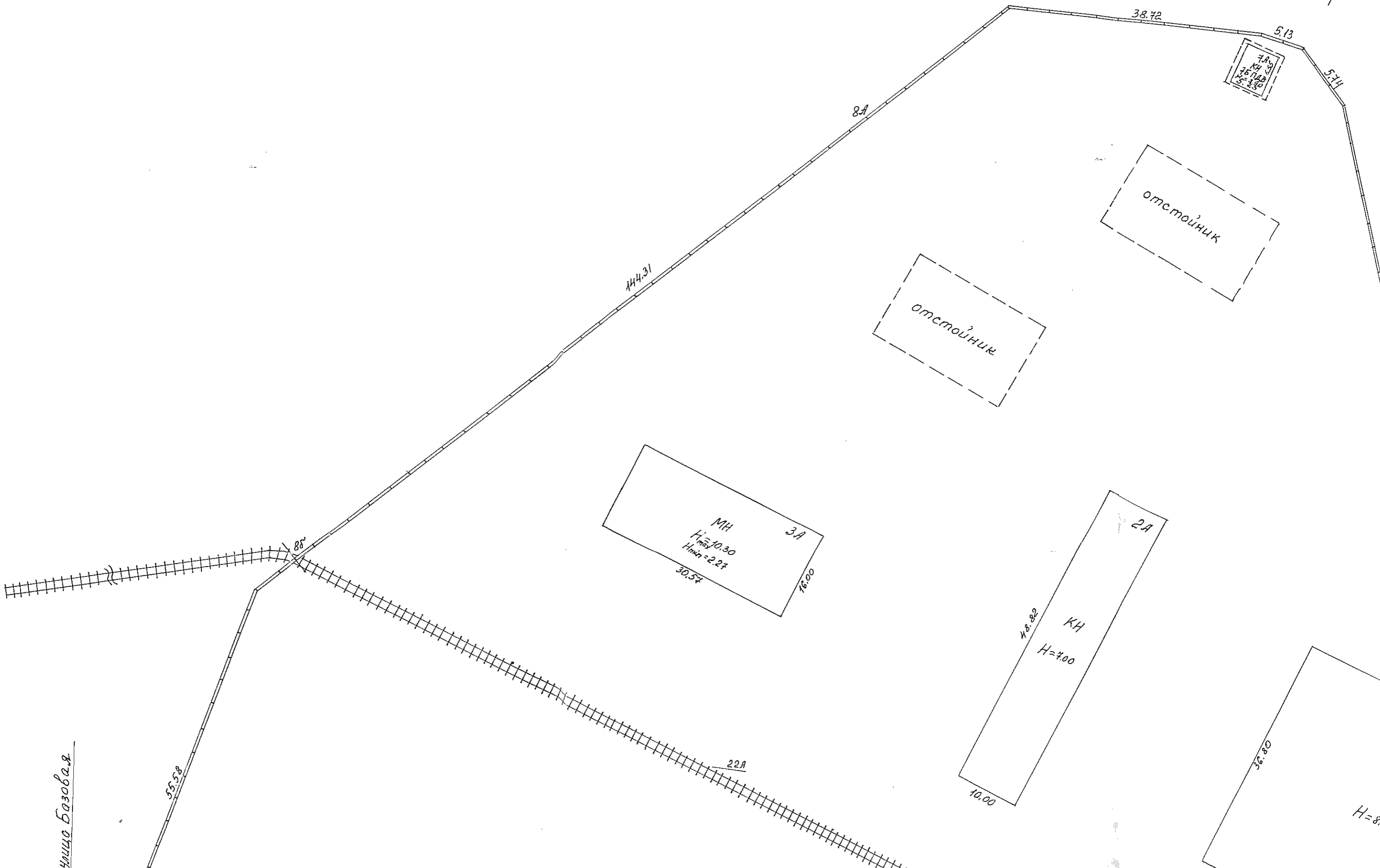
Инвентарный номер	6016				
Кадастровый номер					
	А	Б	В	Г	Д

Паспорт составлен по состоянию на 27.09. 2006г.  
указывается дата обследования объекта учета





территория ОАО "ЖСД"



улицы базовая

7.82  
3.67  
2.67  
5.13

отстойник

отстойник

3А  
МН  
H<sub>ма</sub>=10.30  
H<sub>мин</sub>=2.27  
30.57

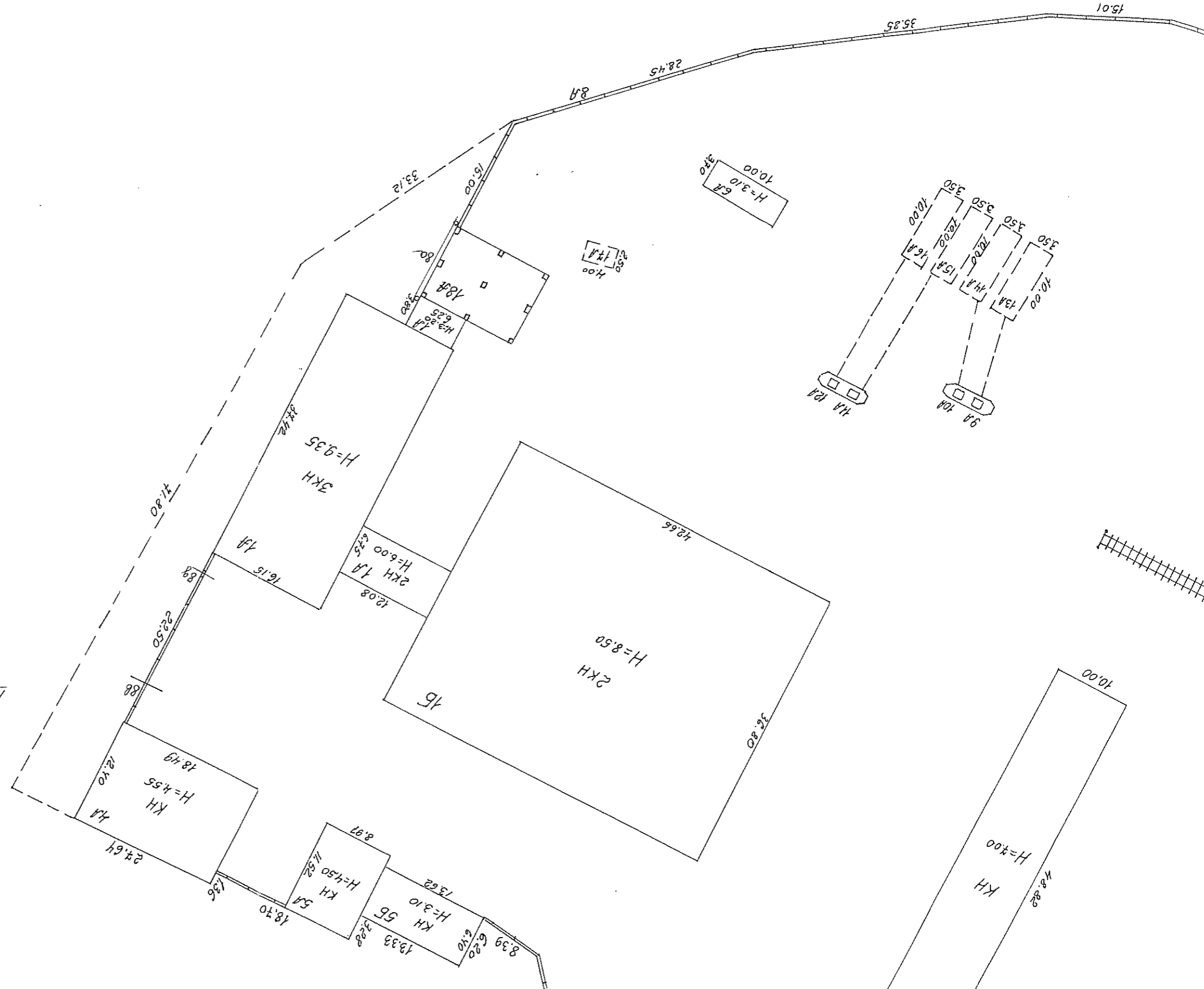
2А  
КН  
H=4.00

2А  
H=8.00



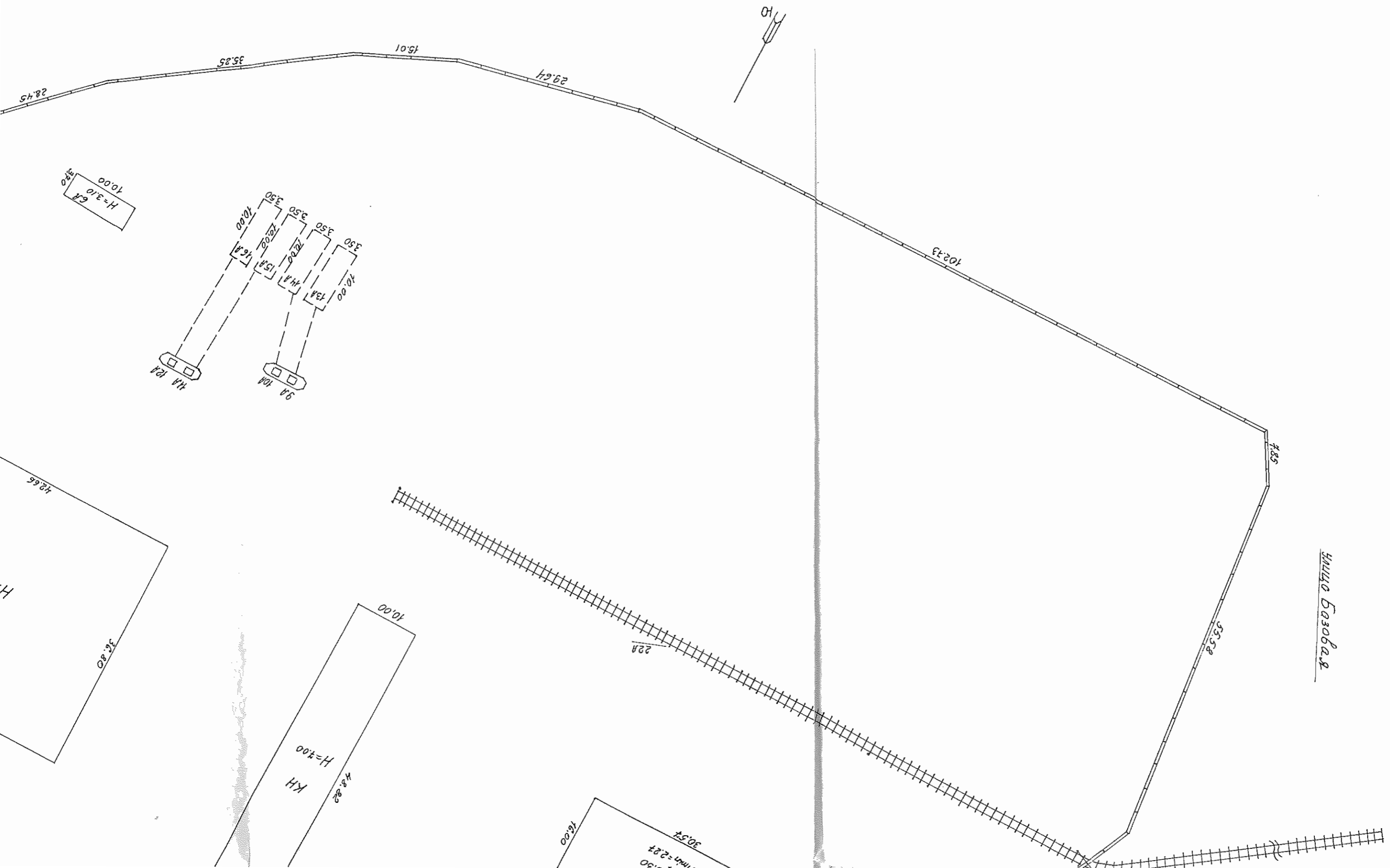
№ 6016	Воронежский филиал ФГУП «Ростехинвентаризация»
Инт. № 6016	План <b>ограждения</b>
М	Адрес (местоположение): <b>г. Воронеж, Лебедевский район, ул. Базовая, д. 18</b>
1:500	Формат: <b>А1</b>
Подпись	Дата
<i>[Signature]</i>	15.11.06
Исполнитель	Исполнитель
<b>Лапачева Н.П.</b>	<b>Лапачева Н.П.</b>
Проектировщик	Проектировщик
<i>[Signature]</i>	<b>Лапачева Н.П.</b>
- н -	Удиректор
<i>[Signature]</i>	<b>Свирижков А.И.</b>

Многочисленные земли



мероприятия - ГМЛ-244

МШУППОДГОТОВКА 30.00.00



Улица Баюбага





**IV. Перечень прилагаемых документов:**

№ п/п	Наименование документа	Масштаб	Количество листов	Примечание
1	2	3	4	5
1	Технический паспорт		4	
2	Ситуационный план	1:500	1	
3	Экспликация		1	

Исполнил  
Проверил  
И.о.директора

Гусева Н.П.  
Салатова Н. Ф.  
Сивижков М. М.

15 ноября 2006г.  
*15* ноября 2006г.  
*15* ноября 2006г.

**Отметки об обследованиях**

Дата обследования				
Дата завершения работы				
Исполнил				
Проверил				
Директор				

Лицензия на право  
сведения печати  
5/11/2016  
Исполн  
Исполнительная дирекция  
г. Донецк





Содержание:

№ п/п	Наименование документа	Номер страницы
1	Общие сведения	2
2	Состав объекта	3
3	Сведения о правообладателях объекта	3
4	Благоустройство объекта индивидуального жилищного строительства	4
5	Позтажный план	5
6	Экспликация к поэтажному плану жилого дома	6
7	Отметки об обследованиях	6

1. Общие сведения

1	Назначение	нежилое
2	Фактическое использование	склад
3	Год постройки	1987
4	Общая площадь здания	452,2
5	Число этажей надземной части	1
6	Число этажей подземной части	-
7	Примечание	<i>Общая площадь здания увеличилась на 3,7 кв.м. в результате уточнения и пересчета</i>

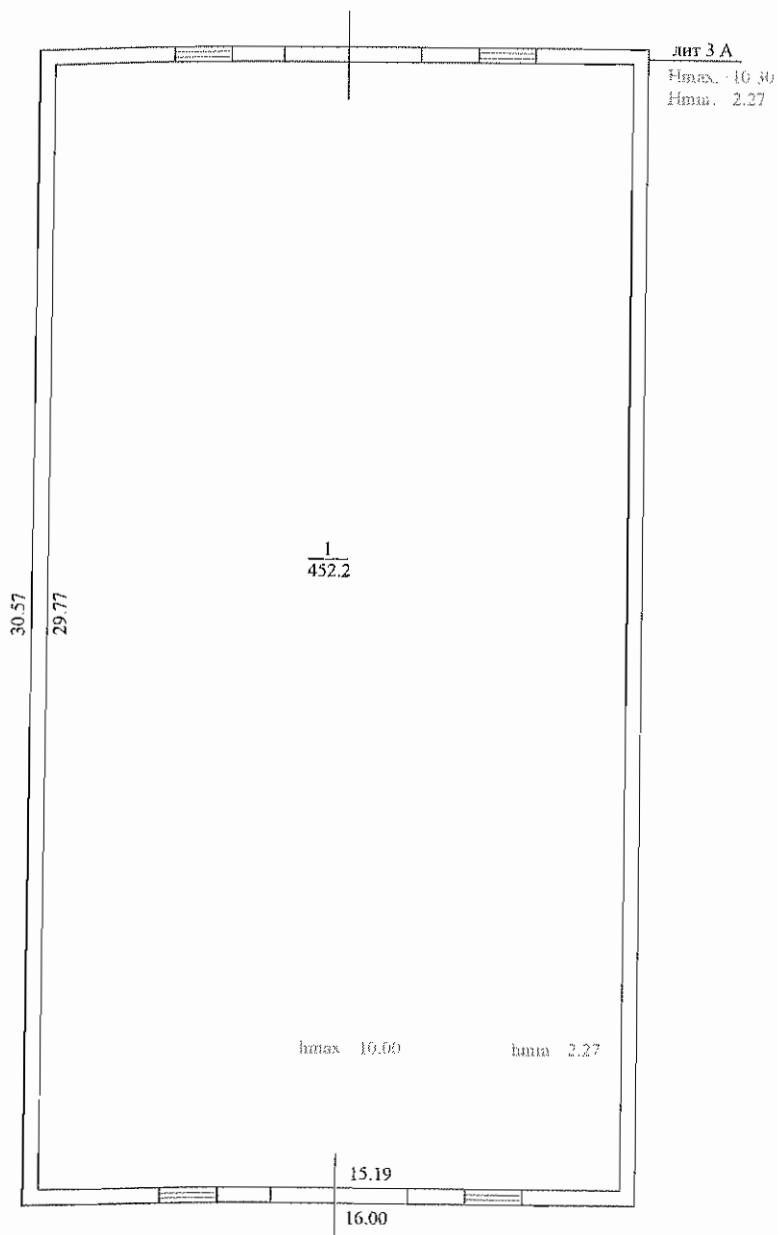
1.1. Ранее присвоенные (справочно) :

Адрес	улица Базовая, 8
Инвентарный номер	20:401:001:0034334280
Кадастровый номер	
Литера	14
Назначение	





1 этаж



Воронежский филиал ФГУП "Ростехинвентаризация"		Инв. № 6016
Лит. 3А	Полэтажный план здания (строения)	
	Адрес (местоположение): г. Воронеж, Левобережный район, ул. Базовая, 18	
Дата	Фамилия, имя, отчество	Подпись
19.10.2006г.	Исполнитель	Гусева Н.П.
- // -	Проверил	Салатова Н. Ф.
- // -	Ию директора	Сдвижков М. М.



### 7. ЭКСПЛИКАЦИЯ К ПОЭТАЖНОМУ ПЛАНУ ЗДАНИЯ:

Литера по плану	Этаж	Номер помещения на плане	Номер комнаты на плане	Назначение помещений (жилая комната, канцелярское помещение и т. д.)	Формула подсчета площади по внутреннему обмеру	Площадь всех частей здания (комнат и помещений вспомогательного использования), кв. м	складские		прочие		Высота
							основная	вспомогательная	основная	вспомогательная	
1	2	3	4	5	6	7	8	9	10	11	12
3А	1	1	1	склад	15,19*29,77	452,2	452,2				h <sub>ср.</sub> =7,32
				<b>Всего по зданию:</b>		452,2	452,2				

Исполнил	Гусева Н.П.		19	10	2006г.
Проверил	Салатова Н. Ф.		19	10	2006г.
И.о.директора	Сдвижков М. М.		19	10	2006г.

### 8. Отметки об обследованьях

Дата обследования		
Дата завершения работ		
Исполнил		
Проверил		
Директор		



Меропия, ұйымдастырылып және өткізіліп

Қазақстан Республикасының Ішкі Ішқат

Міністрлігінің Ішкі Ішқат

Міністрлігінің Ішкі Ішқат

Міністрлігінің Ішкі Ішқат

Міністрлігінің Ішкі Ішқат

## ТЕХНИЧЕСКИЙ ПАСПОРТ

на \_\_\_\_\_ нежилое здание

(тип объекта учета)

Склад ГСМ и автозаправочный пункт

(наименование объекта)

Адрес (местоположение) объекта

Субъект Российской Федерации	_____	Россия	_____
Административный район (округ)	_____	Воронежская область	_____
Город (др. поселение)	_____	Воронеж	_____
Район города	_____	Левобережный	_____
Улица (пер.)	_____	Базовая	_____
Дом № _____ 18	_____	Строение (корпус)	_____

Лит 6А

Штамп органа государственного технического учета о внесении сведений в Единый государственный реестр объектов капитального строительства

Наименование учетного органа	_____
Инвентарный номер	6016
Кадастровый номер	_____
Номер в реестре жилищного фонда	_____
Дата внесения сведений в реестр	_____

Паспорт составлен по состоянию на \_\_\_\_\_ 27.09.2006г.  
(указывается дата обследования объекта учета)

И. о. директора

М. П.



(Сдвижков М. М.)

(Фамилия И. О.)

Содержание:

№ п/п	Наименование документа	Номер страницы
1	Общие сведения	2
2	Состав объекта	3
3	Сведения о правообладателях объекта	3
4	Благоустройство объекта индивидуального жилищного строительства	4
5	Поэтажный план	5
6	Экспликация к поэтажному плану жилого дома	6
7	Отметки об обследованиях	6

1. Общие сведения

1	Назначение	нежилое
2	Фактическое использование	склад ГСМ и автозаправочный пункт
3	Год постройки	не установлен
4	Общая площадь здания	22,9
5	Число этажей надземной части	1
6	Число этажей подземной части	-
7	Примечание	<i>Общая площадь здания увеличилась на 0,2 кв.м. в результате уточнения и пересчета</i>

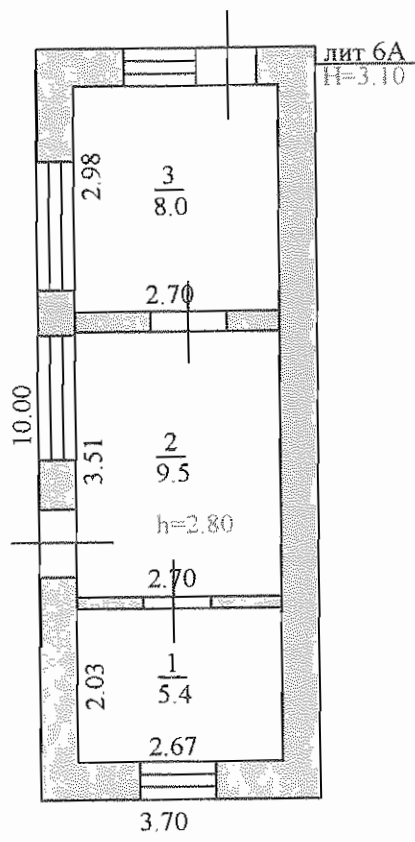
1.1. Ранее присвоенные (справочно) :

Адрес	улица Базовая, 8
Инвентарный номер	20:401:001:0034334280
Кадастровый номер	
Литера	6
Назначение	






1 этаж



Воронежский филиал ФГУП "Ростехинвентаризация"		Инв. № 6016
Лит. 6А	Поэтажный план здания (строения)	
	Адрес (местоположение): г. Воронеж, Левобережный район, ул. Базовая, 18	
Дата	Фамилия, имя, отчество	Подпись
19.10.2006г.	Исполнитель	Гусева Н.П.
- // -	Проверил	Салатова Н. Ф.
- // -	Ию директора	Сдвижков М. М.

### 7. ЭКСПЛИКАЦИЯ К ПОЭТАЖНОМУ ПЛАНУ ЗДАНИЯ:


Литера по плану	Этаж	Номер помещения на плане	Номер комнаты на плане	Назначение помещений (жилая комната, канцелярское помещение и т. д.)	Формула подсчета площади по внутреннему обмеру	Площадь всех частей здания (комнат и помещений вспомогательного использования), кв. м	складские		прочие		Высота
							основная	вспомогательная	основная	вспомогательная	
1	2	3	4	5	6	7	8	9	10	11	12
6А	1	1	1	помещение	2,67*2,03	5,4	5,4				2,80
			2	помещение	2,70*3,51	9,5	9,5				
			3	помещение	2,70*2,98	8,0	8,0				
<b>Всего по зданию:</b>						<b>22,9</b>	<b>22,9</b>				

Исполнил	Гусева Н.П.		19	10	2006г.
Проверил	Салатова Н. Ф.		19	10	2006г.
И.о.директора	Сдвижков М. М.		19	10	2006г.

### 8. Отметки об обследованиях

Дата обследования		
Дата завершения работ		
Исполнил		
Проверил		





# ТЕХНИЧЕСКИЙ ПАСПОРТ

на \_\_\_\_\_ сооружения \_\_\_\_\_

(тип объекта учета)

Колонка топливораздаточная НАРА

(наименование объекта)

Адрес (местоположение ) объекта

Субъект Российской Федерации	_____	Россия	_____
Административный район (округ)	_____	Воронежская область	_____
Город (др. поселение)	_____	Воронеж	_____
Район города	_____	Левобережный	_____
Улица (пер.)	_____	Базовая	_____
Дом №	_____ 18 _____	Строение (корпус)	_____

Лит 12А, 16А

Штамп органа государственного технического учета о внесении сведений в Единый государственный реестр объектов капитального строительства

Наименование учетного органа	_____
Инвентарный номер	6016
Кадастровый номер	_____
Номер в реестре жилищного фонда	_____
Дата внесения сведений в реестр	_____

Паспорт составлен по состоянию на \_\_\_\_\_ 27.09.2006г. \_\_\_\_\_  
(указывается дата обследования объекта учета)

И. о. директора

(Сдвижков М. М.)

(Фамилия И. О.)

М. П.

Содержание:

№ п/п	Наименование документа	Номер страницы
1	Общие сведения	2
2	Состав объекта	3
3	Сведения о правообладателях объекта	3
4	Ситуационный план	4
5	Благоустройство объекта индивидуального жилищного строительства	5
6	Отметки об обследованиях	6

1. Общие сведения

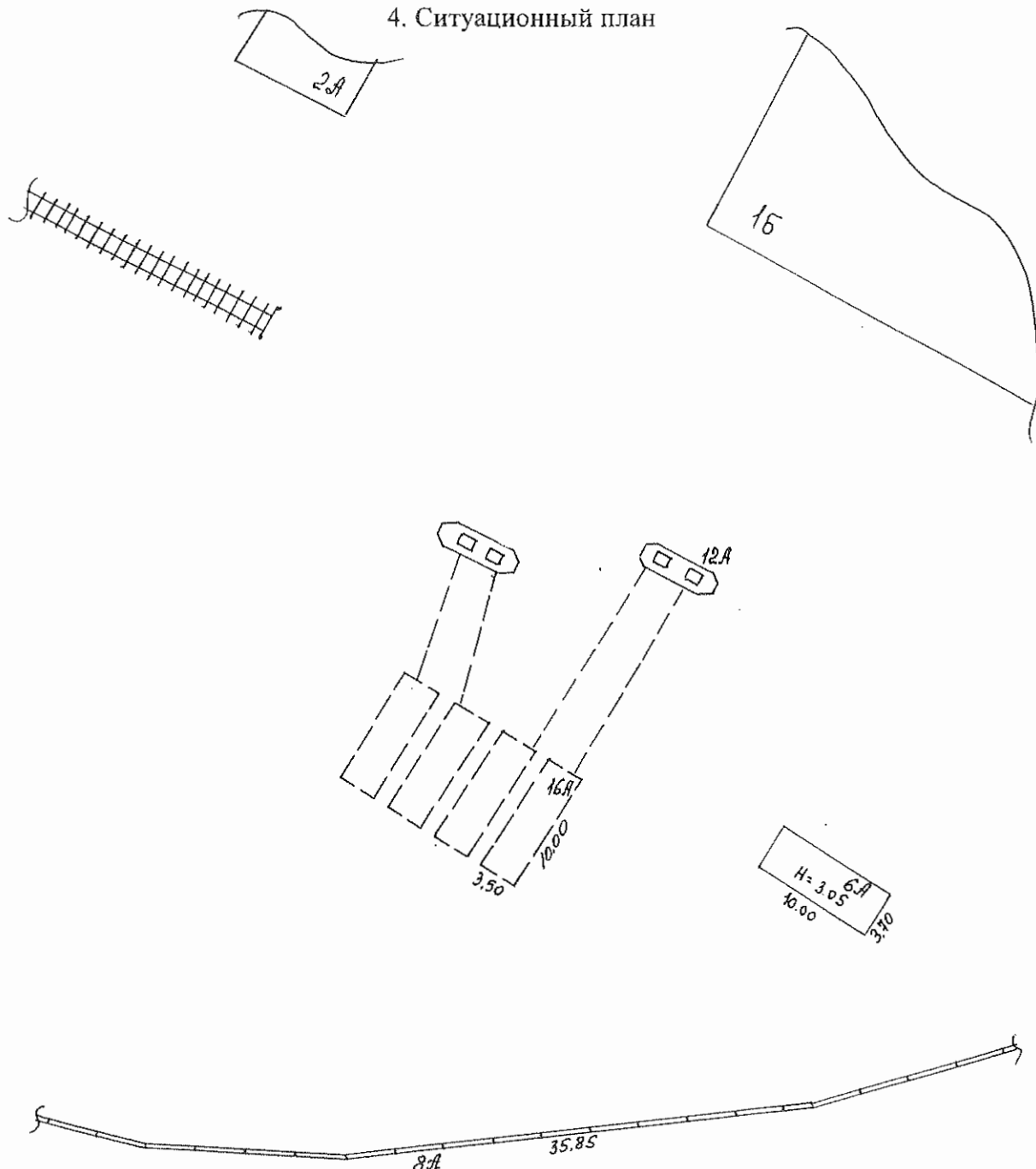
1	Назначение	нежилое
2	Фактическое использование	по назначению
3	Год постройки	не установлен
4	Общая площадь здания	-
5	Число этажей надземной части	-
6	Число этажей подземной части	-
7	Примечание	

1.1. Ранее присвоенные (справочно) :

Адрес	улица Базовая, 8
Инвентарный номер	20:401:001:0034334280
Кадастровый номер	
Литера	21
Назначение	





4. Ситуационный план



Муниципальные земли

Воронежский филиал ФГУП "Ростехинвентаризация"		Инв. №6016
План расположения объектов на земельном участке		М 1:500
Адрес (местоположение) г. Воронеж, Левобережный район, улица Базовая, 18		
Дата	Фамилия, имя, отчество	
15.11.2006г.	Исполнитель	Гусева Н. П.
	Проверил	Салатова Н.Ф.
	И.о. директора	Сдвижков М.М.
		Подпись



Исполнил	Гусева Н.П.		<u>16</u>	<u>11</u>	<u>2006г.</u>
Проверил	Салатова Н. Ф.				<u>2006г.</u>
И.о.директора	Сдвижков М. М.				<u>2006г.</u>



8. Отметки об обследовании

Дата обследования		
Дата завершения работы		
Исполнил		
Проверил		
Директор		

Пронумеровано, проиниуровано и  
скреплено печатью

6 (Шесть) листов

Подпись





## ТЕХНИЧЕСКИЙ ПАСПОРТ

на \_\_\_\_\_ сооружения \_\_\_\_\_

(тип объекта учета)

Колонка топливораздаточная НАРА

(наименование объекта)

Адрес (местоположение ) объекта

Субъект Российской Федерации	_____	Россия	_____
Административный район (округ)	_____	Воронежская область	_____
Город (др. поселение)	_____	Воронеж	_____
Район города	_____	Левобережный	_____
Улица (пер.)	_____	Базовая	_____
Дом №	_____ 18 _____	Строение (корпус)	_____

Лит 10А, 14А

Штамп органа государственного технического учета о внесении сведений в Единый государственный реестр объектов капитального строительства

Наименование учетного органа	
Инвентарный номер	6016
Кадастровый номер	
Номер в реестре жилищного фонда	
Дата внесения сведений в реестр	


Паспорт составлен по состоянию на \_\_\_\_\_ 27.09.2006г. \_\_\_\_\_  
(указывается дата обследования объекта учета)

И. о. директора

  
\_\_\_\_\_ (Сдвижков М. М.)

(Фамилия И. О.)

М. П.



Содержание:

№ п/п	Наименование документа	Номер страницы
1	Общие сведения	2
2	Состав объекта	3
3	Сведения о правообладателях объекта	3
4	Ситуационный план	4
5	Благоустройство объекта индивидуального жилищного строительства	5
6	Отметки об обследованиях	6

1. Общие сведения

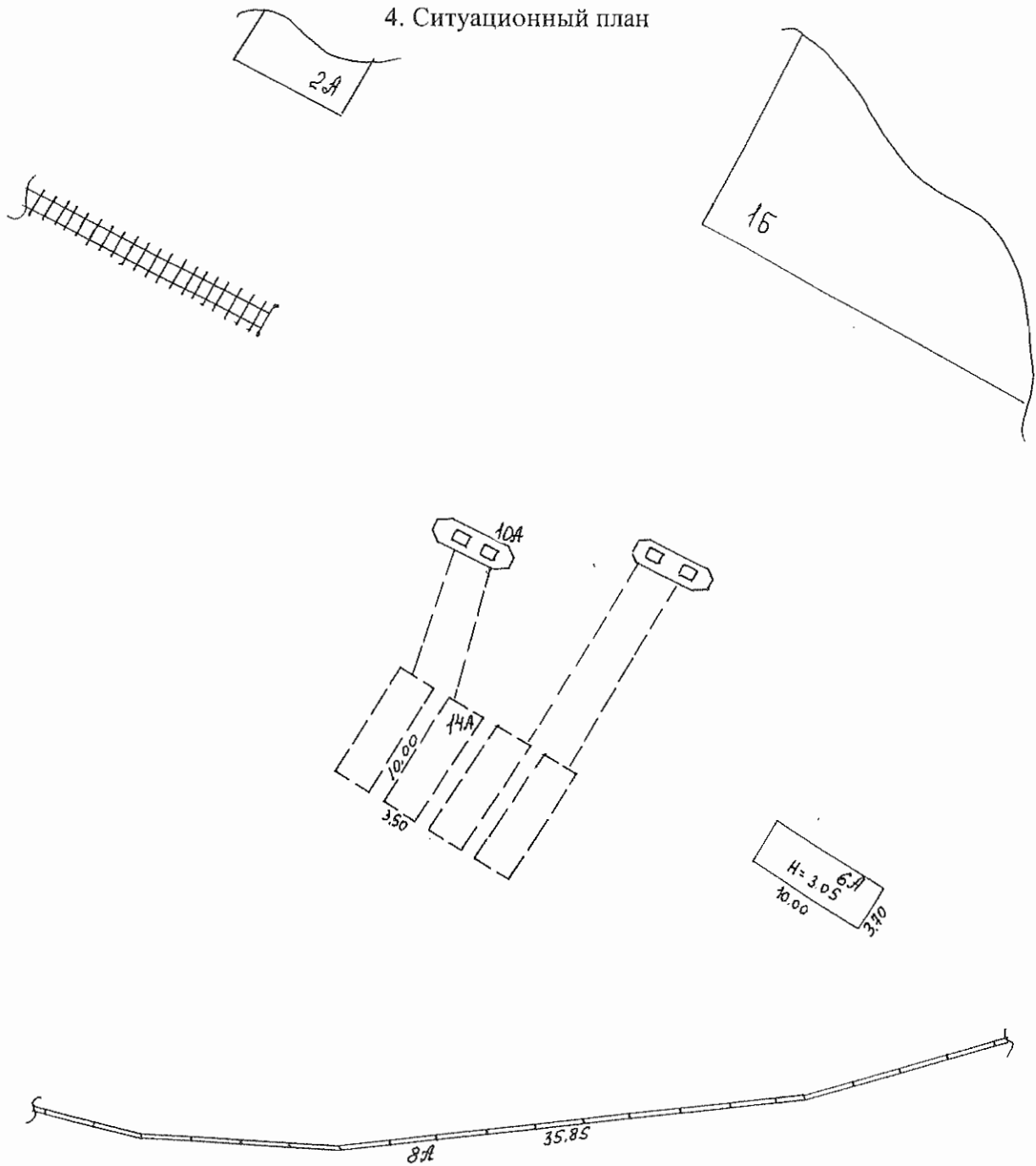
1	Назначение	нежилое
2	Фактическое использование	по назначению
3	Год постройки	не установлен
4	Общая площадь здания	-
5	Число этажей надземной части	-
6	Число этажей подземной части	-
7	Примечание	

1.1. Ранее присвоенные (справочно) :

Адрес	улица Базовая, 8
Инвентарный номер	20:401:001:0034334280
Кадастровый номер	
Литера	16
Назначение	



#### 4. Ситуационный план



Муниципальные земли

Воронежский филиал ФГУП "Ростехинвентаризация"		Инв. №6016
План расположения объектов на земельном участке		М 1:500
Адрес (местонахождение) г. Воронеж, Левобережный район, улица Базовая, 18		
Дата	Фамилия, имя, отчество	
15.11. 2006г.	Исполнитель	Гусева Н. П.
	Проверил	Салатова Н.Ф.
	И.о. директора	Сдвижков М.М.
		Подпись



Исполнил	Гусева Н.П.		16	11	2006г.
Проверил	Салатова Н. Ф.		16	11	2006г.
И.о.директора	Сдвижков М. М.		16	11	2006г.


8. Отметки об обследованиях

Дата обследования		
Дата завершения работы		
Исполнил		
Проверил		
Директор		

Продумервано, прошнуровано и  
скреплено печатью

6 (Шесть) листов

Подпись ellf



## ТЕХНИЧЕСКИЙ ПАСПОРТ

на \_\_\_\_\_ сооружения \_\_\_\_\_

(тип объекта учета)

Колонка топливораздаточная НАРА

(наименование объекта)

Адрес (местоположение ) объекта

Субъект Российской Федерации	_____	Россия	_____
Административный район (округ)	_____	Воронежская область	_____
Город (др. поселение)	_____	Воронеж	_____
Район города	_____	Левобережный	_____
Улица (пер.)	_____	Базовая	_____
Дом №	_____ 18 _____	Строение (корпус)	_____

Лит 11А, 15А

Штамл органа государственного технического учета о внесении сведений в Единый государственный реестр объектов капитального строительства

Наименование учетного органа	_____
Инвентарный номер	6016
Кадастровый номер	_____
Номер в реестре жилищного фонда	_____
Дата внесения сведений в реестр	_____

Паспорт составлен по состоянию на \_\_\_\_\_ 27.09.2006г.

(указывается дата обследования объекта учета)

И. о. директора \_\_\_\_\_

(Сдвижков М. М.)

(Фамилия И. О.)

М. П.



Содержание:

№ п/п	Наименование документа	Номер страницы
1	Общие сведения	2
2	Состав объекта	3
3	Сведения о правообладателях объекта	3
4	Ситуационный план	4
5	Благоустройство объекта индивидуального жилищного строительства	5
6	Отметки об обследованиях	6

1. Общие сведения

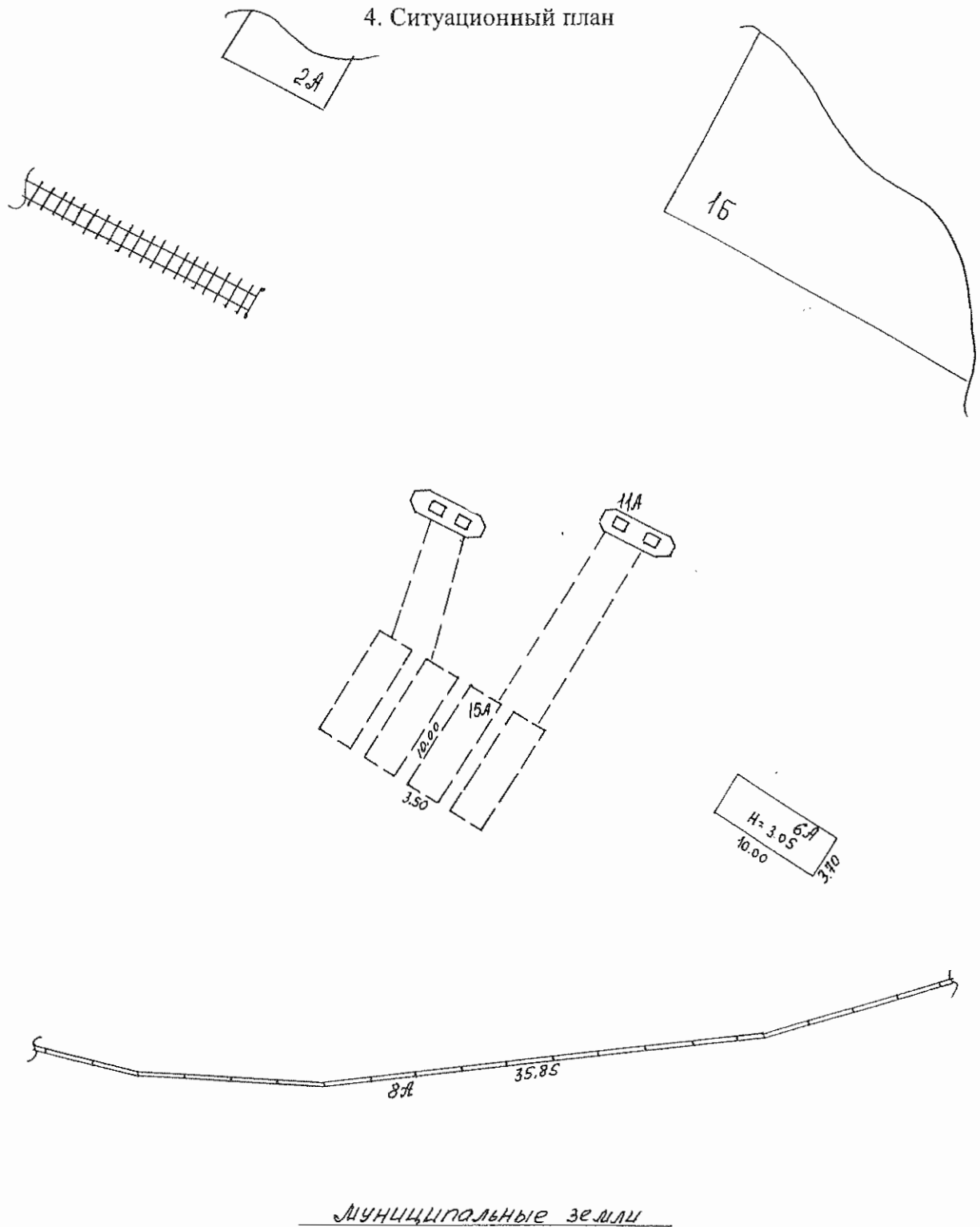
1	Назначение	нежилое
2	Фактическое использование	по назначению
3	Год постройки	не установлен
4	Общая площадь здания	-
5	Число этажей надземной части	-
6	Число этажей подземной части	-
7	Примечание	

1.1. Ранее присвоенные (справочно) :

Адрес	улица Базовая, 8
Инвентарный номер	20:401:001:0034334280
Кадастровый номер	
Литера	17
Назначение	



4. Ситуационный план



Муниципальные земли

Воронежский филиал ФГУП "Ростехинвентаризация"		Инв. №6016
План расположения объектов на земельном участке		М 1:500
Адрес (местоположение) г. Воронеж, Левобережный район, улица Базовая, 18		
Дата	Фамилия, имя, отчество	
15.11.2006г.	Исполнитель	Гусева Н. П.
	Проверил	Салатова Н.Ф.
	И.о. директора	Сдвижков М.М.
		<i>[Handwritten signatures]</i>



Исполнил	Гусева Н.П.		16	11	2006г.
Проверил	Салатова Н. Ф.		16	11	2006г.
И.о.директора	Сдвижков М. М.		16	11	2006г.


8. Отметки об обследованиях

Дата обследования		
Дата завершения работы		
Исполнил		
Проверил		
Директор		

Протумеровано, протитуровано и  
скреплено печатом

6/шесть Листов

Подпись ИИ



# ТЕХНИЧЕСКИЙ ПАСПОРТ

на \_\_\_\_\_ сооружения \_\_\_\_\_

(тип объекта учета)

Колонка маслораздаточная КМР-10-э-0,5

(наименование объекта)

Адрес (местоположение ) объекта

Субъект Российской Федерации	Россия
Административный район (округ)	Воронежская область
Город (др. поселение)	Воронеж
Район города	Левобережный
Улица (пер.)	Базовая
Дом № 18	Строение (корпус)

Лит 17А

Штамп органа государственного технического учета о внесении сведений в Единый государственный реестр объектов капитального строительства

Наименование учетного органа	
Инвентарный номер	6016
Кадастровый номер	
Номер в реестре жилищного фонда	
Дата внесения сведений в реестр	

Паспорт составлен по состоянию на \_\_\_\_\_ 27.09.2006г.

(указывается дата обследования объекта учета)

И. о. директора

(Сдвижков М. М.)

(Фамилия И. О.)

М. П.

Содержание:

№ п/п	Наименование документа	Номер страницы
1	Общие сведения	2
2	Состав объекта	3
3	Сведения о правообладателях объекта	3
4	Ситуационный план	4
5	Благоустройство объекта индивидуального жилищного строительства	5
6	Отметки об обследованиях	6

1. Общие сведения

1	Назначение	нежилое
2	Фактическое использование	емкость для хранения масла
3	Год постройки	не установлен
4	Общая площадь здания	-
5	Число этажей надземной части	-
6	Число этажей подземной части	подземное сооружение
7	Примечание	

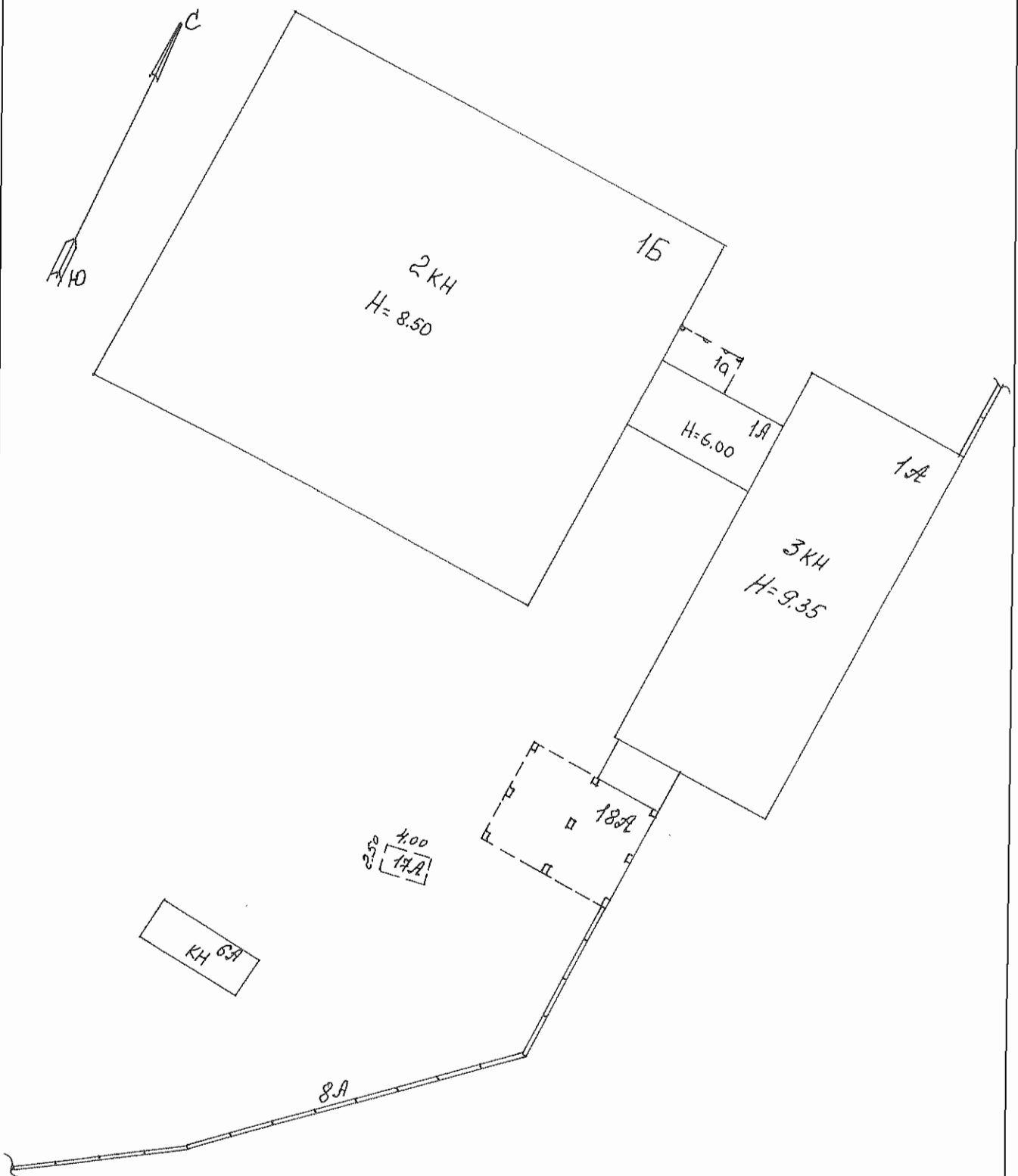
1.1. Ранее присвоенные (справочно) :

Адрес	улица Базовая, 8
Инвентарный номер	20:401:001:0034334280
Кадастровый номер	
Литера	18
Назначние	





#### 4. Ситуационный план



Воронежский филиал ФГУП "Ростехинвентаризация"		Инв. №6016
План расположения объектов на земельном участке		
Адрес (местоположение) г. Воронеж, Левобережный район, улица Базовая, 18		М 1:500
Дата	Фамилия, имя, отчество	Подпись
16.11. 2006г.	Исполнитель	Гусева Н. П.
	Проверил	Салатова Н.Ф.
	И.о. директора	Сдвижков М.М.



Исполнил	Гусева Н.П.		<u>16</u>	<u>11</u>	<u>2006г.</u>
Проверил	Салатова Н. Ф.		<u>16</u>	<u>11</u>	<u>2006г.</u>
И.о.директора	Сдвижков М. М.		<u>16</u>	<u>11</u>	<u>2006г.</u>


8. Отметки об обследованиях

Дата обследования		
Дата завершения работы		
Исполнил		
Проверил		
Директор		

Пропушено, прошпуровано и  
скреплено печатом

6 (Шесть) Листов

Подпись ИИИ



Воронежский филиал ФГУП " Ростехинвентаризация "

**ТЕХНИЧЕСКИЙ ПАСПОРТ**

на инженерные сети  
(тип объекта учета)

водопровод

(наименование объекта)

Адрес (местоположение ) объекта

Субъект Российской Федерации Россия  
Административный район (округ) Воронежская область  
Город (др. поселение) Воронеж  
Район города Левобережный  
Улица (пер.) Базовая  
Дом № 18 Строение (корпус) \_\_\_\_\_

Лит 20А

Штамп органа государственного технического учета о внесении сведений в Единый государственный реестр объектов

Наименование учетного органа	
Инвентарный номер	6016
Кадастровый номер	
Номер в реестре жилищного фонда	
Дата внесения сведений в реестр	

Паспорт составлен по состоянию на 27.09.2006г.  
(указывается дата обследования объекта учета)

И. о. директора \_\_\_\_\_



\_\_\_\_\_ (Сдвижков М. М.)

(Фамилия И. О.)

## Содержание:

№ п/п	Наименование документа	Номер страницы
1	Общие сведения	2
2	Состав объекта	3
3	Сведения о правообладателях объекта	3
4	Ситуационный план	4
5	Экспликация к поэтажному плану жилого дома	5
6	Отметки об обследованиях	5

## 1. Общие сведения

1.	<i>Назначение</i>	нежилое
2.	<i>Использование</i>	по назначению

№ по порядку	Наименование	Единица измерения	по состоянию на:		
			2006 г.	200__г.	200__г.
I	Водопровод ( Лит. 20А)	м	543,2		
	а) из стальных труб	м	543,2		
	б) из чугунных труб	м			
	в) из асбестоцементных труб	м			
	в) количество смотровых колодцев	шт.	8		
	г) пожарных гидрантов	шт.			

## 1.1. Ранее присвоенные (справочно) :

Адрес	улица Базовая, 8
Инвентарный номер	20:401:001:0034334280
Кадастровый номер	
Литера	25
Назначение	

## 2. Состав объекта

№ на плане (литера)	Наименование зданий, сооружений	Год ввода в эксплуатацию / начала строительства	материал	Параметр			Длина труб, м	Диаметр труб, мм	Инвентаризационная стоимость в ценах на дату составления паспорта, руб	
				наименование параметра	единица измерения	всего				
1	2	3	4	5	6	7	8	9	10	
20А	водопровод	не установлен	сталь	протяженность	м	413,0	413,0	150	39763	60794
						11,7	11,7	100	1278	
						118,5	118,5	65	19753	

## 3. Сведения о правообладателях объекта

№ п/п	Дата записи	Субъект права: для физических лиц - фамилия, имя, отчество, паспортные данные; для юридических лиц - наименование в соответствии с уставом.	Вид права, правоустанавливающие правоудостоверяющие документы	Доля (часть, литера)	ФИО лица, внесшего запись	Подпись лица, внесшего запись
1	2	3	4	5	6	7
1		Открытое акционерное общество "Российские железные дороги"	Право собственности зарегистрировано ГУЮ "ВОЦГРПН" 11 марта 2004г. р.№ 36-34-196/2003-151	протяженность 806,4м.	Гусева Н.П.	

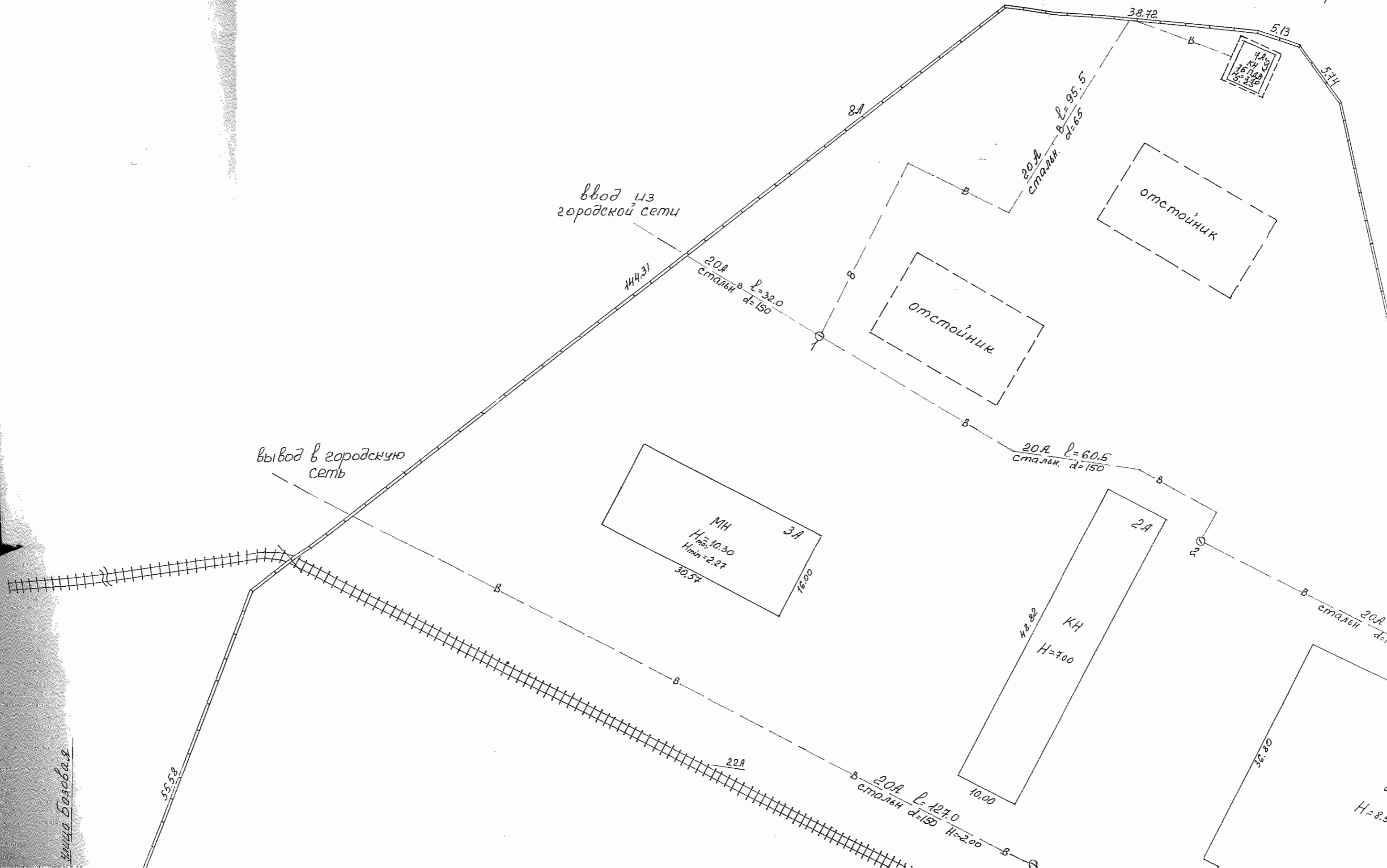
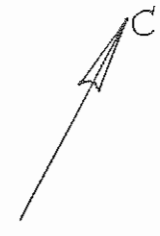
### 4.1 Координаты учетного элемента

(Заполняется после издания соответствующих нормативных актов, устанавливающих порядок определения координат зданий, сооружений)

Литера	№ точки	Координаты		Описание	Особые отметки
		X	Y		



территория ОАО "ЖСД"



ввод из городской сети

вывод в городскую сеть

МН  
20А  
стальн.  $d=150$   
 $L=32.0$

20А  $L=60.5$   
стальн.  $d=150$

МН 3А  
 $H_{\text{пр}}=10.30$   
 $H_{\text{мин}}=2.27$   
30.57  
16.00

2А  
КН  
 $H=7.00$   
10.00  
36.80

20А  $L=95.5$   
стальн.  $d=65$

7А  
КН  
15.14  
5.39

улица Базовая

55.58

20А  $L=127.0$   
стальн.  $d=150$   $H=2.00$

$H=8.50$

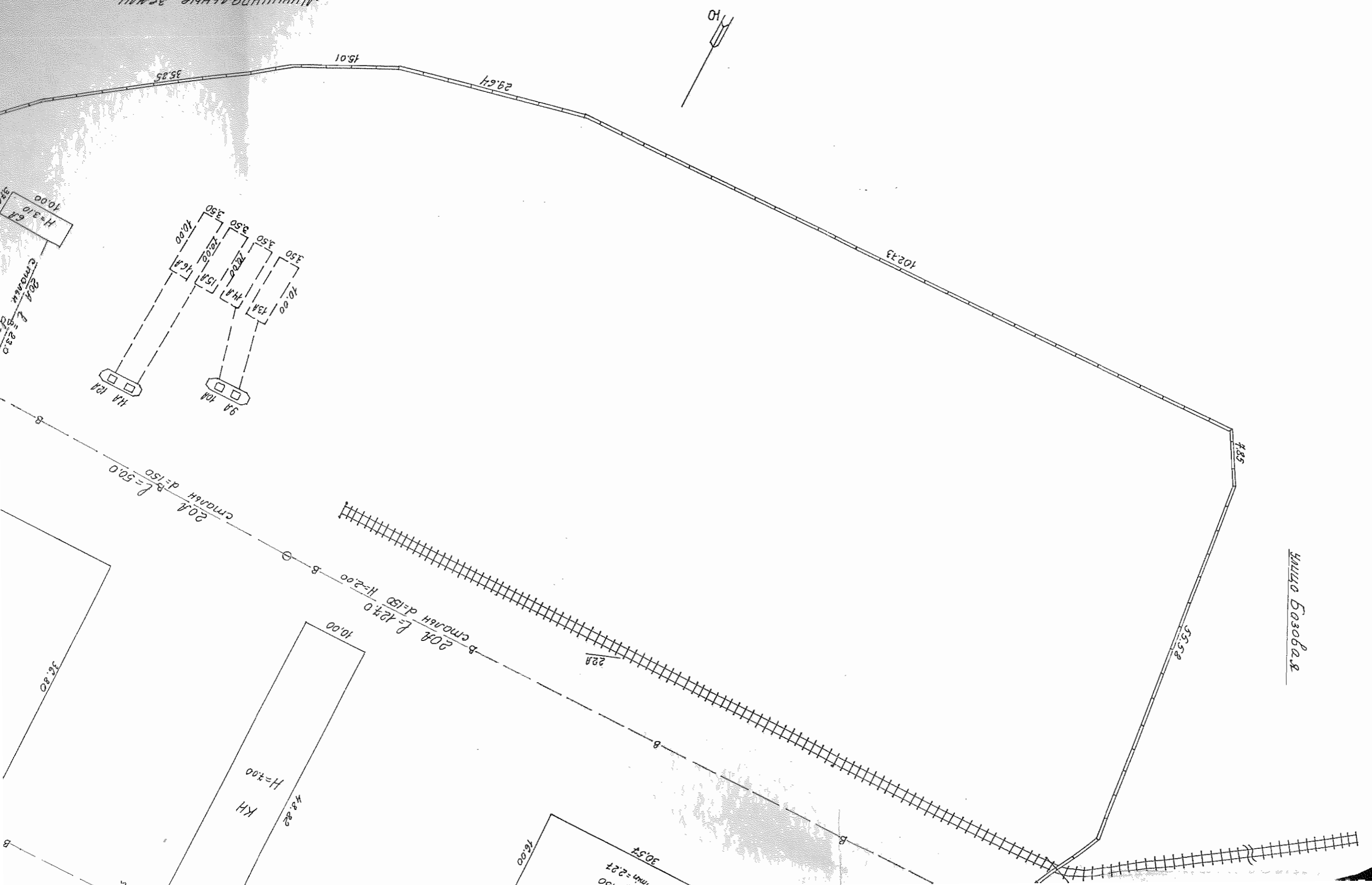


территория Водзем-56

территория-СМП-247



Мушкетерские казармы



Улица Басовая

36.30

KH  
H=7.00

48.82

10.00

16.00

30.57  
H=2.27

20А L=127.0  
H=2.00

20А L=15.0  
H=5.00

20А L=23.0  
H=3.10

15.01

29.67

102.33

7.85




55.58

228



*IV. Перечень прилагаемых документов:*

№ п/п	Наименование документа	Масштаб	Количество листов	Примечание
1	2	3	4	5
1	Технический паспорт		5	
2	План водопроводных сетей	1:500	1	
4	Экспликация		1	

Исполнил	Гусева Н.П.		15	ноября 2006г.
Проверил	Салатова Н. Ф.		15	ноября 2006г.
И.о.директора	Сдвижков М. М.		15	ноября 2006г.

8. Отметки об обследованиях

Дата обследования				
Дата завершения работы				
Исполнил				
Проверил				
Директор				



Ілюстрацыя, зробленая ў  
рэспубліканскім інстытуте  
даследаванняў і  
адукацыі  
МІА РБ



# ТЕХНИЧЕСКИЙ ПАСПОРТ

на \_\_\_\_\_ сооружения \_\_\_\_\_

(тип объекта учета)

Колонка топливораздаточная НАРА

(наименование объекта)

Адрес (местоположение ) объекта

Субъект Российской Федерации

*Россия*

Административный район (округ)

*Воронежская область*

Город (др. поселение)

*Воронеж*

Район города

*Левобережный*

Улица (пер.)

*Базовая*

Дом №

18

Строение (корпус)

Лит 9А, 13А

Штамп органа государственного технического учета о внесении сведений в Единый государственный реестр объектов капитального строительства

Наименование учетного органа	
Инвентарный номер	<b>6016</b>
Кадастровый номер	
Номер в реестре жилищного фонда	
Дата внесения сведений в реестр	

Паспорт составлен по состоянию на \_\_\_\_\_

27.09.2006г.

(указывается дата обследования объекта учета)

И. о. директора

  
\_\_\_\_\_  
(Сдвижков М. М.)

(Фамилия И. О.)

М. П.



## Содержание:

№ п/п	Наименование документа	Номер страницы
1	Общие сведения	2
2	Состав объекта	3
3	Сведения о правообладателях объекта	3
4	Ситуационный план	4
5	Благоустройство объекта индивидуального жилищного строительства	5
6	Отметки об обследованиях	6

## 1. Общие сведения

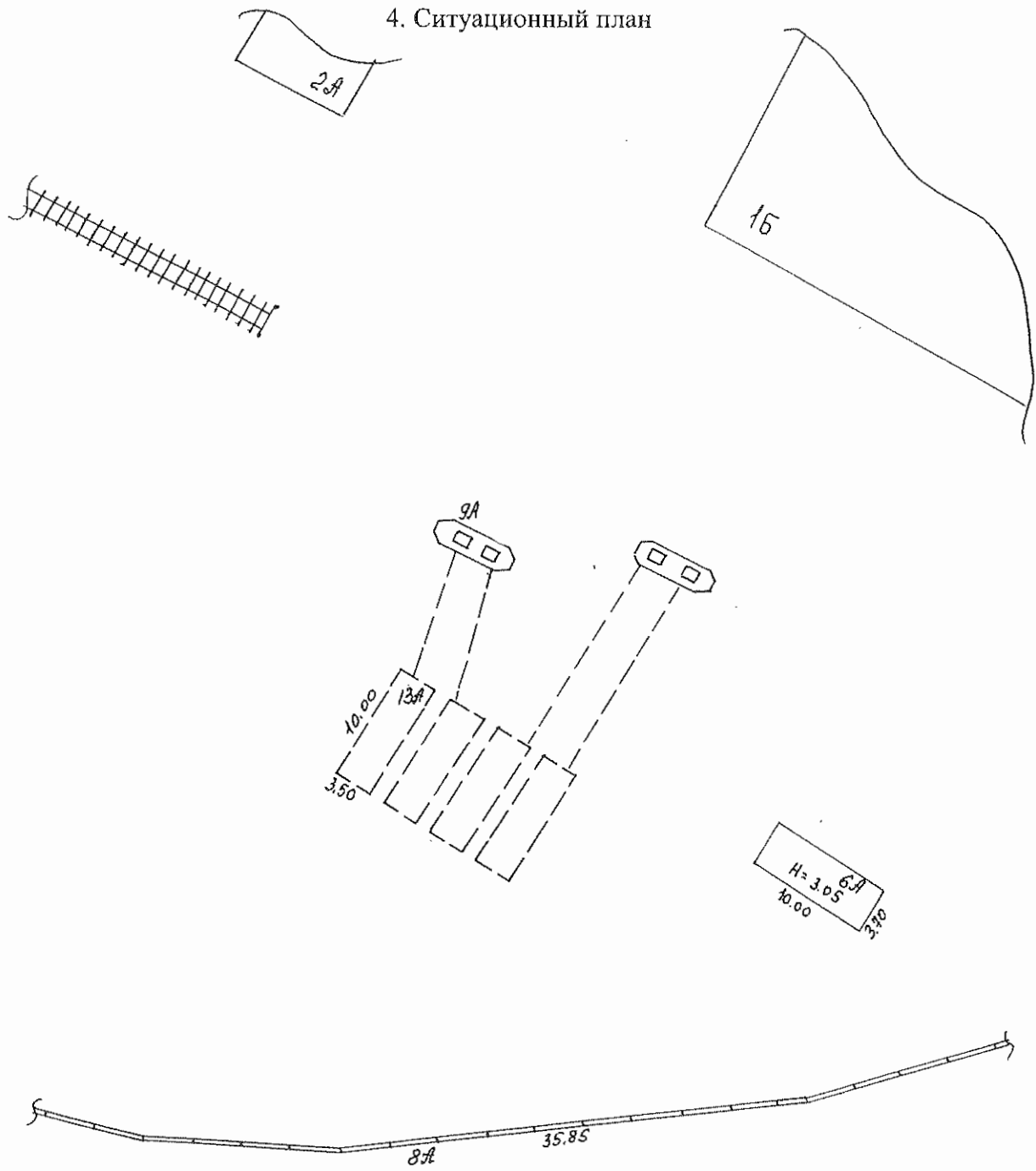
1	Назначение	нежилое
2	Фактическое использование	по назначению
3	Год постройки	не установлен
4	Общая площадь здания	-
5	Число этажей надземной части	-
6	Число этажей подземной части	-
7	Примечание	

## 1.1. Ранее присвоенные (справочно) :

Адрес	улица Базовая, 8
Инвентарный номер	20:401:001:0034334280
Кадастровый номер	
Литера	15
Назначение	



4. Ситуационный план



Муниципальные земли

Воронежский филиал ФГУП "Ростехинвентаризация"		Инв. №6016
План расположения объектов на земельном участке		М 1:500
Адрес (местоположение) г. Воронеж, Левобережный район, улица Базовая, 18		
Дата	Фамилия, имя, отчество	
15.11.2006г.	Исполнитель	Гусева Н. П.
	Проверил	Салатова Н.Ф.
	И.о. директора	Сдвижков М.М.
		Подпись



Исполнил	Гусева Н.П.		<u>16</u>	<u>11</u>	<u>2006г.</u>
Проверил	Салатова Н. Ф.		<u>16</u>	<u>11</u>	<u>2006г.</u>
И.о.директора	Сдвижков М. М.		<u>16</u>	<u>11</u>	<u>2006г.</u>

## 8. Отметки об обследованиях

Дата обследования		
Дата завершения работы		
Исполнил		
Проверил		
Директор		

Пронумеровано, прошнуровано и  
скреплено печатью

6 (Шесть) листов

Подпись И.И.И.

