

Выписка из Единого государственного реестра недвижимости об объекте недвижимости
Сведения о характеристиках объекта недвижимости

На основании запроса от 28.05.2020 г., поступившего на рассмотрение 28.05.2020 г., сообщаем, что согласно записям Единого государственного реестра недвижимости:

Земельный участок		
(вид объекта недвижимости)		
Лист № <u> </u> Раздела <u> </u>	Всего листов раздела <u> </u> : <u> </u>	Всего листов выписки: <u> </u>
28.05.2020 № 99/2020/330701905		
Кадастровый номер:	27:23:0041831:8	

Номер кадастрового квартала:	27:23:0041831
Дата присвоения кадастрового номера:	12.11.2005
Ранее присвоенный государственный учетный номер:	данные отсутствуют
Адрес:	край Хабаровский, г. Хабаровск, пер. Казанский, дом 20
Площадь:	2113 кв. м
Кадастровая стоимость, руб.:	2574780.8
Кадастровые номера расположенных в пределах земельного участка объектов недвижимости:	27:23:0041831:26
Кадастровые номера объектов недвижимости, из которых образован объект недвижимости:	данные отсутствуют
Кадастровые номера образованных объектов недвижимости:	данные отсутствуют
Сведения о включении объекта недвижимости в состав предприятия как имущественного комплекса:	

Государственный регистратор	ФГИС ЕГРН
полное наименование должности	подпись
	инициалы, фамилия

М.П.

Выписка из Единого государственного реестра недвижимости об объекте недвижимости
Сведения о характеристиках объекта недвижимости

(вид объекта недвижимости)		
Лист № <u> </u> Раздела <u> </u>	Всего листов раздела <u> </u>	Всего листов выписки: <u> </u>
28.05.2020 № 99/2020/330701905		
Кадастровый номер:		27:23:0041831:8

Категория земель:	Земли населённых пунктов
Виды разрешенного использования:	подъездной путь
Сведения о кадастровом инженере:	данные отсутствуют
Сведения о лесах, водных объектах и об иных природных объектах, расположенных в пределах земельного участка:	данные отсутствуют
Сведения о том, что земельный участок полностью или частично расположен в границах зоны с особыми условиями использования территории или территории объекта культурного наследия	данные отсутствуют
Сведения о том, что земельный участок расположен в границах особой экономической зоны, территории опережающего социально-экономического развития, зоны территориального развития в Российской Федерации, игровой зоны:	данные отсутствуют
Сведения о том, что земельный участок расположен в границах особо охраняемой природной территории, охотничьих угодий, лесничеств, лесопарков:	данные отсутствуют
Сведения о результатах проведения государственного земельного надзора:	данные отсутствуют
Сведения о расположении земельного участка в границах территории, в отношении которой утвержден проект межевания территории:	данные отсутствуют

Государственный регистратор	ФГИС ЕГРН
полное наименование должности	подпись
	инициалы, фамилия

М.П.

Выписка из Единого государственного реестра недвижимости об объекте недвижимости
Сведения о характеристиках объекта недвижимости

Земельный участок	
<small>(вид объекта недвижимости)</small>	
Лист № <u>1</u> Раздела <u>1</u>	Всего листов раздела <u>1</u> : _____ Всего листов выписки: _____
28.05.2020 № 99/2020/330701905	
Кадастровый номер: 27:23:0041831:8	

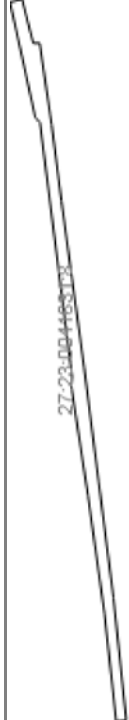
Условный номер земельного участка:	данные отсутствуют
Сведения о принятии акта и (или) заключении договора, предусматривающих предоставление в соответствии с земельным законодательством исполнительным органом государственной власти или органом местного самоуправления находящегося в государственной или муниципальной собственности земельного участка для строительства наемного дома социального использования или наемного дома коммерческого использования:	данные отсутствуют
Сведения о том, что земельный участок или земельные участки образованы на основании решения об изъятии земельного участка и (или) расположенного на нем объекта недвижимости для государственных или муниципальных нужд:	данные отсутствуют
Сведения о том, что земельный участок образован из земель или земельного участка, государственная собственность на которые не разграничена:	данные отсутствуют
Сведения о наличии земельного спора о местоположении границ земельных участков:	данные отсутствуют
Статус записи об объекте недвижимости:	Сведения об объекте недвижимости имеют статус "актуальные, ранее учтенные"
Особые отметки:	Граница земельного участка не установлена в соответствии с требованиями земельного законодательства. Сведения о видах разрешенного использования имеют статус «Актуальные незавидетельствованные». Право (ограничение права, обременение объекта недвижимости) зарегистрировано на данный объект недвижимости с видами разрешенного использования отсутствуют. Сведения необходимые для заполнения раздела 2 отсутствуют. Сведения необходимые для заполнения раздела 3.1 отсутствуют.
Получатель выписки:	АКЦИОНЕРНОЕ ОБЩЕСТВО "РЖДСТРОЙ" ИНН 7708587205

Государственный регистратор	ФГИС ЕГРН
полное наименование должности	подпись
	инициалы, фамилия

М.П.

Выписка из Единого государственного реестра недвижимости об объекте недвижимости
Описание местоположения земельного участка

Земельный участок	
(вид объекта недвижимости)	
Лист № <u>3</u> Раздела <u>3</u>	Всего листов раздела <u>3</u> : _____
Всего листов выписки: _____	
28.05.2020 № 99/2020/330701905	
Кадастровый номер: 27:23:0041831:8	

План (чертеж, схема) земельного участка	
	
Масштаб 1 : данные отсутствуют	Условные обозначения:

Государственный регистратор	ФГИС ЕГРН
полное наименование должности	инициалы, фамилия

подпись

М.П.

Выписка из Единого государственного реестра недвижимости об объекте недвижимости
Описание местоположения земельного участка

Земельный участок		
(вид объекта недвижимости)		
Лист № <u>3.2</u>	Раздела <u>3.2</u>	Всего листов выписки: _____
28.05.2020 № 99/2020/330701905		Всего разделов: _____
Кадастровый номер:		27:23:0041831:8

Сведения о характерных точках границы земельного участка				
Система координат: СК кадастрового округа, зона 3				
Зона №				
Номер точки	Координаты		Описание закрепления на местности	Средняя квадратическая погрешность определения координат характерных точек границ земельного участка, м
	X	Y		
1	2	3	4	5
1	450362.53	3183199.03	данные отсутствуют	данные отсутствуют
2	450363.1	3183199.68	данные отсутствуют	данные отсутствуют
3	450375.2	3183254.89	данные отсутствуют	данные отсутствуют
4	450369.43	3183256.22	данные отсутствуют	данные отсутствуют
5	450364.11	3183235.22	данные отсутствуют	данные отсутствуют
6	450361.01	3183235.25	данные отсутствуют	данные отсутствуют
7	450356.04	3183201.4	данные отсутствуют	данные отсутствуют
8	450355.28	3183196.2	данные отсутствуют	данные отсутствуют
9	450350.6	3183159.72	данные отсутствуют	данные отсутствуют
10	450339.8	3183080.34	данные отсутствуют	данные отсутствуют
11	450332.74	3183024.88	данные отсутствуют	данные отсутствуют
12	450325.67	3182969.41	данные отсутствуют	данные отсутствуют
13	450319.56	3182911.09	данные отсутствуют	данные отсутствуют
14	450324.37	3182910.49	данные отсутствуют	данные отсутствуют
15	450330.01	3182962.21	данные отсутствуют	данные отсутствуют

Государственный регистратор	ФГИС ЕГРН
полное наименование должности	инициалы, фамилия
	подпись

М.П.

Выписка из Единого государственного реестра недвижимости об объекте недвижимости
Описание местоположения земельного участка

Земельный участок		
(вид объекта недвижимости)		
Лист № <u>3.2</u>	Раздела <u>3.2</u>	Всего листов раздела <u>3.2</u> : _____
Всего листов выписки: _____		
28.05.2020 № 99/2020/330701905		
Кадастровый номер:		27:23:0041831:8


Сведения о характерных точках границы земельного участка				
Система координат: СК кадастрового округа, зона 3				
Зона №				
Номер точки	Координаты		Описание закрепления на местности	Средняя квадратическая погрешность определения координат характерных точек границ земельного участка, м
	X	Y		
1	2	3	4	5
16	450337.86	3183018.34	данные отсутствуют	данные отсутствуют
17	450345.88	3183071.04	данные отсутствуют	данные отсутствуют
18	450345.48	3183075.54	данные отсутствуют	данные отсутствуют
19	450360.86	3183197.13	данные отсутствуют	данные отсутствуют

Государственный регистратор	ФГИС ЕГРН
полное наименование должности	инициалы, фамилия
	подпись

М.П.

Выписка из Единого государственного реестра недвижимости об объекте недвижимости
Сведения о частях земельного участка

Земельный участок	
(вид объекта недвижимости)	
Лист № <u>4</u> Раздела <u>4</u>	Всего листов раздела <u>4</u> : _____
Всего листов выписки: _____	
28.05.2020 № 99/2020/330701905	
Кадастровый номер: 27:23:0041831:8	


План (чертеж, схема) части земельного участка	Учетный номер части: 27:23:0041831:8/1
	
Масштаб 1: данные отсутствуют	Условные обозначения:

Государственный регистратор	ФГИС ЕГРН
полное наименование должности	инициалы, фамилия

М.П.

Выписка из Единого государственного реестра недвижимости об объекте недвижимости
Сведения о частях земельного участка

Земельный участок		
(вид объекта недвижимости)		
Лист № <u>4</u> Раздела <u>4</u>	Всего листов раздела <u>4</u> :	Всего листов выписки: _____
28.05.2020 № 99/2020/330701905		
Кадастровый номер: 27:23:0041831:8		

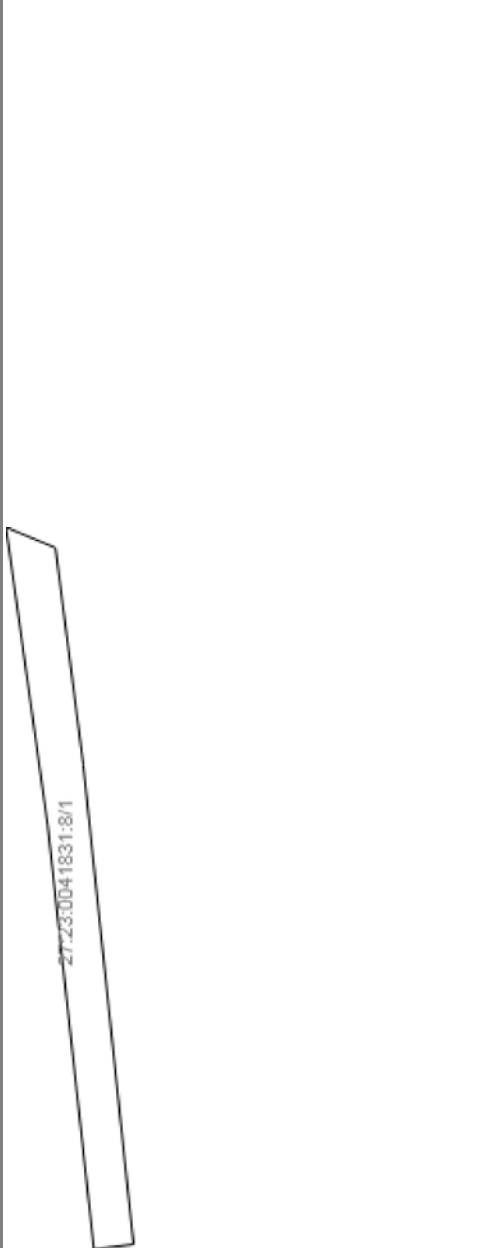
План (чертеж, схема) части земельного участка	Учетный номер части: 27:23:0041831:8/1
	
Масштаб 1: данные отсутствуют	Условные обозначения:

Государственный регистратор	ФГИС ЕГРН
полное наименование должности	инициалы, фамилия

М.П.

Выписка из Единого государственного реестра недвижимости об объекте недвижимости
Сведения о частях земельного участка

Земельный участок		
(вид объекта недвижимости)		
Лист № <u>4</u> Раздела <u>4</u>	Всего листов раздела <u>4</u> :	Всего листов выписки: _____
28.05.2020 № 99/2020/330701905		
Кадастровый номер: 27:23:0041831:8		


План (чертеж, схема) части земельного участка	Учетный номер части: 27:23:0041831:8/1
	
Масштаб 1: данные отсутствуют	Условные обозначения:

Государственный регистратор	ФГИС ЕГРН
полное наименование должности	инициалы, фамилия

М.П.

Выписка из Единого государственного реестра недвижимости об объекте недвижимости
Сведения о частях земельного участка

Земельный участок	
(вид объекта недвижимости)	
Лист № <u>4</u> Раздела <u>4</u>	Всего листов раздела <u>4</u> : _____
Всего листов выписки: _____	
28.05.2020 № 99/2020/330701905	
Кадастровый номер: 27:23:0041831:8	


План (чертеж, схема) части земельного участка	Учетный номер части: 27:23:0041831:8/2
	
Масштаб 1: данные отсутствуют	Условные обозначения:

Государственный регистратор	ФГИС ЕГРН
полное наименование должности	инициалы, фамилия

М.П.

Выписка из Единого государственного реестра недвижимости об объекте недвижимости
Сведения о частях земельного участка

Земельный участок		
(вид объекта недвижимости)		
Лист № <u>4</u> Раздела <u>4</u>	Всего листов раздела <u>4</u> :	Всего листов выписки: _____
28.05.2020 № 99/2020/330701905		
Кадастровый номер: 27:23:0041831:8		


План (чертеж, схема) части земельного участка	Учетный номер части: 27:23:0041831:8/2
	
Масштаб 1: данные отсутствуют	Условные обозначения:

Государственный регистратор	ФГИС ЕГРН
полное наименование должности	инициалы, фамилия

М.П.

Выписка из Единого государственного реестра недвижимости об объекте недвижимости
Сведения о частях земельного участка

Земельный участок	
(вид объекта недвижимости)	
Лист № <u>4</u> Раздела <u>4</u>	Всего листов раздела <u>4</u> : _____ Всего листов выписки: _____
28.05.2020 № 99/2020/330701905	
Кадастровый номер: 27:23:0041831:8	


План (чертеж, схема) части земельного участка	Учетный номер части: 27:23:0041831:8/2
	
Масштаб 1: данные отсутствуют	Условные обозначения:

Государственный регистратор	ФГИС ЕГРН
полное наименование должности	инициалы, фамилия

М.П.

Выписка из Единого государственного реестра недвижимости об объекте недвижимости
Сведения о частях земельного участка

Земельный участок	
(вид объекта недвижимости)	
Лист № <u>4</u> Раздела <u>4</u>	Всего листов раздела <u>4</u> : _____
Всего листов выписки: _____	
28.05.2020 № 99/2020/330701905	
Кадастровый номер: 27:23:0041831:8	

План (чертеж, схема) части земельного участка	Учетный номер части: 27:23:0041831:8/3
	
Масштаб 1: данные отсутствуют	Условные обозначения:

Государственный регистратор	ФГИС ЕГРН
полное наименование должности	инициалы, фамилия

М.П.

Выписка из Единого государственного реестра недвижимости об объекте недвижимости
Сведения о частях земельного участка

Земельный участок	
(вид объекта недвижимости)	
Лист № <u>4.1</u> Раздела <u>4.1</u>	Всего листов раздела <u>4.1</u> : _____
Всего листов выписки: _____	
28.05.2020 № 99/2020/330701905	
Кадастровый номер: 27:23:0041831:8	

Учетный номер части	Площадь (м ²)	Содержание ограничения в использовании или ограничения права на объект недвижимости или обременения объекта недвижимости
1	2	3
1	447	Ограничения прав на земельный участок, предусмотренные статьями 56, 56.1 Земельного кодекса Российской Федерации, 27.00.2.64, Об утверждении Правил установления на местности границ водоохранных зон и границ прибрежных защитных полос водных объектов № 17 от 10.01.2009
1	447	Ограничения прав на земельный участок, предусмотренные статьями 56, 56.1 Земельного кодекса Российской Федерации, Об утверждении Правил установления на местности границ водоохранных зон и границ прибрежных защитных полос водных объектов № 17 от 10.01.2009, срок действия: 12.12.2016
1	447	Ограничения прав на земельный участок, предусмотренные статьями 56, 56.1 Земельного кодекса Российской Федерации, Об утверждении Правил установления на местности границ водоохранных зон и границ прибрежных защитных полос водных объектов № 17 от 10.01.2009, срок действия: 12.12.2016
2	362	Ограничения прав на земельный участок, предусмотренные статьями 56, 56.1 Земельного кодекса Российской Федерации, 27.00.2.66, Об утверждении Правил установления на местности границ водоохранных зон и границ прибрежных защитных полос водных объектов № 17 от 10.01.2009
2	362	Ограничения прав на земельный участок, предусмотренные статьями 56, 56.1 Земельного кодекса Российской Федерации, Об утверждении Правил установления на местности границ водоохранных зон и границ прибрежных защитных полос водных объектов № 17 от 10.01.2009, срок действия: 12.12.2016
2	362	Ограничения прав на земельный участок, предусмотренные статьями 56, 56.1 Земельного кодекса Российской Федерации, Об утверждении Правил установления на местности границ водоохранных зон и границ прибрежных защитных полос водных объектов № 17 от 10.01.2009, срок действия: 12.12.2016
3	362	Ограничения прав на земельный участок, предусмотренные статьями 56, 56.1 Земельного кодекса Российской Федерации, Об утверждении Правил установления на местности границ водоохранных зон и границ прибрежных защитных полос водных объектов № 17 от 10.01.2009, срок действия: 28.10.2019

Государственный регистратор	ФГИС ЕГРН
-----------------------------	-----------

полное наименование должности

подпись

инициалы, фамилия

М.П.

Выписка из Единого государственного реестра недвижимости об объекте недвижимости
Сведения о частях земельного участка

Земельный участок			
(вид объекта недвижимости)			
Лист №	Раздела 4.2	Всего листов раздела 4.2 : _____	Всего листов выписки: _____
28.05.2020 № 99/2020/330701905			
Кадастровый номер:		27:23:0041831:8	
Сведения о характерных точках границы части (частей) земельного участка			
Учетный номер части: 1			
Система координат: МСК-27 зона 3			
Зона №			
Номер точки	Координаты, м		Средняя квадратическая погрешность определения координат характерных точек границы части земельного участка, м
	X	Y	
1	2	3	5
12	450325.67	3182969.41	0.3
12	450325.67	3182969.41	данные отсутствуют
12	450325.67	3182969.41	0.3
12	450325.67	3182969.41	данные отсутствуют
12	450325.67	3182969.41	данные отсутствуют
13	450319.56	3182911.09	данные отсутствуют
13	450319.56	3182911.09	данные отсутствуют
13	450319.56	3182911.09	данные отсутствуют
13	450319.56	3182911.09	данные отсутствуют
13	450319.56	3182911.09	данные отсутствуют
14	450324.37	3182910.49	данные отсутствуют
14	450324.37	3182910.49	данные отсутствуют
14	450324.37	3182910.49	данные отсутствуют
14	450324.37	3182910.49	данные отсутствуют
14	450324.37	3182910.49	данные отсутствуют
15	450330.01	3182962.21	0.3

Государственный регистратор	ФГИС ЕГРН
полное наименование должности	инициалы, фамилия
	подпись

М.П.

Выписка из Единого государственного реестра недвижимости об объекте недвижимости
Сведения о частях земельного участка

Земельный участок			
(вид объекта недвижимости)			
Лист №	Раздела 4.2	Всего листов раздела 4.2 :	Всего листов выписки: _____
28.05.2020 № 99/2020/330701905		27:23:0041831:8	
Кадастровый номер:			

Номер точки	Координаты, м		Описание закрепления на местности	Средняя квадратическая погрешность определения координат характерных точек границы части земельного участка, м
	X	Y		
1	2	3	4	5
15	450330.01	3182962.21	данные отсутствуют	данные отсутствуют
15	450330.01	3182962.21	данные отсутствуют	0.3
15	450330.01	3182962.21	данные отсутствуют	данные отсутствуют
15	450330.01	3182962.21	данные отсутствуют	данные отсутствуют
20	450329.05	3182995.89	данные отсутствуют	данные отсутствуют
20	450329.05	3182995.89	данные отсутствуют	данные отсутствуют
21	450335.07	3182998.38	данные отсутствуют	данные отсутствуют
21	450335.07	3182998.38	данные отсутствуют	данные отсутствуют
22	450324.37	3182910.49	данные отсутствуют	данные отсутствуют
22	450324.37	3182910.49	данные отсутствуют	данные отсутствуют
23	450330.01	3182962.21	данные отсутствуют	данные отсутствуют
23	450330.01	3182962.21	данные отсутствуют	данные отсутствуют
24	450335.07	3182998.38	данные отсутствуют	данные отсутствуют
25	450329.05	3182995.89	данные отсутствуют	данные отсутствуют
26	450325.67	3182969.41	данные отсутствуют	данные отсутствуют
26	450325.67	3182969.41	данные отсутствуют	данные отсутствуют
27	450319.56	3182911.09	данные отсутствуют	данные отсутствуют

Государственный регистратор	ФГИС ЕГРН
полное наименование должности	инициалы, фамилия
	подпись

М.П.

Выписка из Единого государственного реестра недвижимости об объекте недвижимости
Сведения о частях земельного участка

Земельный участок			
(вид объекта недвижимости)			
Лист №	Раздела 4.2	Всего листов раздела 4.2 :	Всего листов выписки:
28.05.2020	№ 99/2020/330701905		27:23:0041831:8
Кадастровый номер:			

Номер точки	Координаты, м		Описание закрепления на местности	Средняя квадратическая погрешность определения координат характерных точек границы части земельного участка, м
	X	Y		
1	2	3	4	5
27	450319.56	3182911.09	данные отсутствуют	данные отсутствуют
28	450327.1	3182980.67	данные отсутствуют	данные отсутствуют
28	450327.1	3182980.67	данные отсутствуют	данные отсутствуют
28	450327.1	3182980.67	данные отсутствуют	данные отсутствуют
29	450332.95	3182983.26	данные отсутствуют	данные отсутствуют
29	450332.95	3182983.26	данные отсутствуют	данные отсутствуют
29	450332.95	3182983.26	данные отсутствуют	данные отсутствуют
30	450332.95	3182983.26	данные отсутствуют	данные отсутствуют
31	450327.1	3182980.67	данные отсутствуют	данные отсутствуют

Государственный регистратор	ФГИС ЕГРН
полное наименование должности	инициалы, фамилия
	подпись

М.П.

Выписка из Единого государственного реестра недвижимости об объекте недвижимости
Сведения о частях земельного участка

Земельный участок			
(вид объекта недвижимости)			
Лист №	Раздела 4.2	Всего листов раздела 4.2 :	Всего листов выписки:
28.05.2020 № 99/2020/330701905			
Кадастровый номер:		27:23:0041831:8	
Сведения о характерных точках границы части (частей) земельного участка			
Учетный номер части: 1			
Система координат: СК кадастрового округа, зона 3 Зона №			
Номер точки	Координаты, м		Средняя квадратическая погрешность определения координат характерных точек границы части земельного участка, м
	X	Y	
1	2	3	5
12	450325.67	3182969.41	0.3
12	450325.67	3182969.41	данные отсутствуют
12	450325.67	3182969.41	0.3
12	450325.67	3182969.41	данные отсутствуют
12	450325.67	3182969.41	данные отсутствуют
13	450319.56	3182911.09	данные отсутствуют
13	450319.56	3182911.09	данные отсутствуют
13	450319.56	3182911.09	данные отсутствуют
13	450319.56	3182911.09	данные отсутствуют
13	450319.56	3182911.09	данные отсутствуют
14	450324.37	3182910.49	данные отсутствуют
14	450324.37	3182910.49	данные отсутствуют
14	450324.37	3182910.49	данные отсутствуют
14	450324.37	3182910.49	данные отсутствуют
14	450324.37	3182910.49	данные отсутствуют
15	450330.01	3182962.21	0.3

Государственный регистратор	ФГИС ЕГРН
полное наименование должности	инициалы, фамилия
	подпись
	М.П.

Выписка из Единого государственного реестра недвижимости об объекте недвижимости
Сведения о частях земельного участка

Земельный участок			
(вид объекта недвижимости)			
Лист №	Раздела 4.2	Всего листов раздела 4.2 :	Всего листов выписки: _____
28.05.2020 № 99/2020/330701905		27:23:0041831:8	
Кадастровый номер:			

Номер точки	Координаты, м		Описание закрепления на местности	Средняя квадратическая погрешность определения координат характерных точек границы части земельного участка, м
	X	Y		
1	2	3	4	5
15	450330.01	3182962.21	данные отсутствуют	данные отсутствуют
15	450330.01	3182962.21	данные отсутствуют	0.3
15	450330.01	3182962.21	данные отсутствуют	данные отсутствуют
15	450330.01	3182962.21	данные отсутствуют	данные отсутствуют
20	450329.05	3182995.89	данные отсутствуют	данные отсутствуют
20	450329.05	3182995.89	данные отсутствуют	данные отсутствуют
21	450335.07	3182998.38	данные отсутствуют	данные отсутствуют
21	450335.07	3182998.38	данные отсутствуют	данные отсутствуют
22	450324.37	3182910.49	данные отсутствуют	данные отсутствуют
22	450324.37	3182910.49	данные отсутствуют	данные отсутствуют
23	450330.01	3182962.21	данные отсутствуют	данные отсутствуют
23	450330.01	3182962.21	данные отсутствуют	данные отсутствуют
24	450335.07	3182998.38	данные отсутствуют	данные отсутствуют
25	450329.05	3182995.89	данные отсутствуют	данные отсутствуют
26	450325.67	3182969.41	данные отсутствуют	данные отсутствуют
26	450325.67	3182969.41	данные отсутствуют	данные отсутствуют
27	450319.56	3182911.09	данные отсутствуют	данные отсутствуют

Государственный регистратор	ФГИС ЕГРН
полное наименование должности	инициалы, фамилия
	подпись

М.П.

Выписка из Единого государственного реестра недвижимости об объекте недвижимости
Сведения о частях земельного участка

Земельный участок			
(вид объекта недвижимости)			
Лист №	Раздела 4.2	Всего листов раздела 4.2 :	Всего листов выписки: _____
28.05.2020 № 99/2020/330701905		27:23:0041831:8	
Кадастровый номер:			

Номер точки	Координаты, м		Описание закрепления на местности	Средняя квадратическая погрешность определения координат характерных точек границы части земельного участка, м
	X	Y		
1	2	3	4	5
27	450319.56	3182911.09	данные отсутствуют	данные отсутствуют
28	450327.1	3182980.67	данные отсутствуют	данные отсутствуют
28	450327.1	3182980.67	данные отсутствуют	данные отсутствуют
28	450327.1	3182980.67	данные отсутствуют	данные отсутствуют
29	450332.95	3182983.26	данные отсутствуют	данные отсутствуют
29	450332.95	3182983.26	данные отсутствуют	данные отсутствуют
29	450332.95	3182983.26	данные отсутствуют	данные отсутствуют
30	450332.95	3182983.26	данные отсутствуют	данные отсутствуют
31	450327.1	3182980.67	данные отсутствуют	данные отсутствуют

Государственный регистратор	ФГИС ЕГРН
полное наименование должности	инициалы, фамилия
	подпись

М.П.

Выписка из Единого государственного реестра недвижимости об объекте недвижимости
Сведения о частях земельного участка

Земельный участок			
(вид объекта недвижимости)			
Лист №	Раздела 4.2	Всего листов раздела 4.2 : _____	Всего листов выписки: _____
28.05.2020 № 99/2020/330701905			
Кадастровый номер:		27:23:0041831:8	
Сведения о характерных точках границы части (частей) земельного участка			
Учетный номер части: 1			
Система координат: МСК-69, зона 3			
Зона №			
Номер точки	Координаты, м		Средняя квадратическая погрешность определения координат характерных точек границы части земельного участка, м
	X	Y	
1	2	3	5
12	450325.67	3182969.41	0.3
12	450325.67	3182969.41	данные отсутствуют
12	450325.67	3182969.41	0.3
12	450325.67	3182969.41	данные отсутствуют
12	450325.67	3182969.41	данные отсутствуют
12	450325.67	3182969.41	данные отсутствуют
13	450319.56	3182911.09	данные отсутствуют
13	450319.56	3182911.09	данные отсутствуют
13	450319.56	3182911.09	данные отсутствуют
13	450319.56	3182911.09	данные отсутствуют
13	450319.56	3182911.09	данные отсутствуют
14	450324.37	3182910.49	данные отсутствуют
14	450324.37	3182910.49	данные отсутствуют
14	450324.37	3182910.49	данные отсутствуют
14	450324.37	3182910.49	данные отсутствуют
14	450324.37	3182910.49	данные отсутствуют
15	450330.01	3182962.21	0.3

Государственный регистратор	ФГИС ЕГРН
полное наименование должности	инициалы, фамилия
	подпись

М.П.

Выписка из Единого государственного реестра недвижимости об объекте недвижимости
Сведения о частях земельного участка

Земельный участок			
(вид объекта недвижимости)			
Лист №	Раздела 4.2	Всего листов раздела 4.2 :	Всего листов выписки: _____
28.05.2020 № 99/2020/330701905		27:23:0041831:8	
Кадастровый номер:			

Номер точки	Координаты, м		Описание закрепления на местности	Средняя квадратическая погрешность определения координат характерных точек границы части земельного участка, м
	X	Y		
1	2	3	4	5
15	450330.01	3182962.21	данные отсутствуют	данные отсутствуют
15	450330.01	3182962.21	данные отсутствуют	0.3
15	450330.01	3182962.21	данные отсутствуют	данные отсутствуют
15	450330.01	3182962.21	данные отсутствуют	данные отсутствуют
20	450329.05	3182995.89	данные отсутствуют	данные отсутствуют
20	450329.05	3182995.89	данные отсутствуют	данные отсутствуют
21	450335.07	3182998.38	данные отсутствуют	данные отсутствуют
21	450335.07	3182998.38	данные отсутствуют	данные отсутствуют
22	450324.37	3182910.49	данные отсутствуют	данные отсутствуют
22	450324.37	3182910.49	данные отсутствуют	данные отсутствуют
23	450330.01	3182962.21	данные отсутствуют	данные отсутствуют
23	450330.01	3182962.21	данные отсутствуют	данные отсутствуют
24	450335.07	3182998.38	данные отсутствуют	данные отсутствуют
25	450329.05	3182995.89	данные отсутствуют	данные отсутствуют
26	450325.67	3182969.41	данные отсутствуют	данные отсутствуют
26	450325.67	3182969.41	данные отсутствуют	данные отсутствуют
27	450319.56	3182911.09	данные отсутствуют	данные отсутствуют

Государственный регистратор	ФГИС ЕГРН
полное наименование должности	инициалы, фамилия
	подпись

М.П.

Выписка из Единого государственного реестра недвижимости об объекте недвижимости
Сведения о частях земельного участка

Земельный участок			
(вид объекта недвижимости)			
Лист №	Раздела 4.2	Всего листов раздела 4.2 :	Всего листов выписки:
28.05.2020	№ 99/2020/330701905		27:23:0041831:8
Кадастровый номер:			

Номер точки	Координаты, м		Описание закрепления на местности	Средняя квадратическая погрешность определения координат характерных точек границы части земельного участка, м
	X	Y		
1	2	3	4	5
27	450319.56	3182911.09	данные отсутствуют	данные отсутствуют
28	450327.1	3182980.67	данные отсутствуют	данные отсутствуют
28	450327.1	3182980.67	данные отсутствуют	данные отсутствуют
28	450327.1	3182980.67	данные отсутствуют	данные отсутствуют
29	450332.95	3182983.26	данные отсутствуют	данные отсутствуют
29	450332.95	3182983.26	данные отсутствуют	данные отсутствуют
29	450332.95	3182983.26	данные отсутствуют	данные отсутствуют
30	450332.95	3182983.26	данные отсутствуют	данные отсутствуют
31	450327.1	3182980.67	данные отсутствуют	данные отсутствуют

Государственный регистратор	ФГИС ЕГРН
полное наименование должности	инициалы, фамилия
	подпись

М.П.

Выписка из Единого государственного реестра недвижимости об объекте недвижимости
Сведения о частях земельного участка

Земельный участок			
(вид объекта недвижимости)			
Лист №	Раздела 4.2	Всего листов раздела 4.2 : _____	Всего листов выписки: _____
28.05.2020 № 99/2020/330701905			
Кадастровый номер:		27:23:0041831:8	
Сведения о характерных точках границы части (частей) земельного участка			
Учетный номер части: 2			
Система координат: МСК-27 зона 3			
Зона №			
Номер точки	Координаты, м		Средняя квадратическая погрешность определения координат характерных точек границы части земельного участка, м
	X	Y	
1	2	3	5
12	450325.67	3182969.41	0.3
12	450325.67	3182969.41	данные отсутствуют
12	450325.67	3182969.41	0.3
12	450325.67	3182969.41	данные отсутствуют
12	450325.67	3182969.41	данные отсутствуют
12	450325.67	3182969.41	данные отсутствуют
13	450319.56	3182911.09	данные отсутствуют
13	450319.56	3182911.09	данные отсутствуют
13	450319.56	3182911.09	данные отсутствуют
13	450319.56	3182911.09	данные отсутствуют
13	450319.56	3182911.09	данные отсутствуют
14	450324.37	3182910.49	данные отсутствуют
14	450324.37	3182910.49	данные отсутствуют
14	450324.37	3182910.49	данные отсутствуют
14	450324.37	3182910.49	данные отсутствуют
14	450324.37	3182910.49	данные отсутствуют
15	450330.01	3182962.21	0.3

Государственный регистратор	ФГИС ЕГРН
полное наименование должности	инициалы, фамилия
	подпись

М.П.

Выписка из Единого государственного реестра недвижимости об объекте недвижимости
Сведения о частях земельного участка

Земельный участок			
(вид объекта недвижимости)			
Лист №	Раздела 4.2	Всего листов раздела 4.2 :	Всего листов выписки: _____
28.05.2020 № 99/2020/330701905		27:23:0041831:8	
Кадастровый номер:			

Номер точки	Координаты, м		Описание закрепления на местности	Средняя квадратическая погрешность определения координат характерных точек границы части земельного участка, м
	X	Y		
1	2	3	4	5
15	450330.01	3182962.21	данные отсутствуют	данные отсутствуют
15	450330.01	3182962.21	данные отсутствуют	0.3
15	450330.01	3182962.21	данные отсутствуют	данные отсутствуют
15	450330.01	3182962.21	данные отсутствуют	данные отсутствуют
20	450329.05	3182995.89	данные отсутствуют	данные отсутствуют
20	450329.05	3182995.89	данные отсутствуют	данные отсутствуют
21	450335.07	3182998.38	данные отсутствуют	данные отсутствуют
21	450335.07	3182998.38	данные отсутствуют	данные отсутствуют
22	450324.37	3182910.49	данные отсутствуют	данные отсутствуют
22	450324.37	3182910.49	данные отсутствуют	данные отсутствуют
23	450330.01	3182962.21	данные отсутствуют	данные отсутствуют
23	450330.01	3182962.21	данные отсутствуют	данные отсутствуют
24	450335.07	3182998.38	данные отсутствуют	данные отсутствуют
25	450329.05	3182995.89	данные отсутствуют	данные отсутствуют
26	450325.67	3182969.41	данные отсутствуют	данные отсутствуют
26	450325.67	3182969.41	данные отсутствуют	данные отсутствуют
27	450319.56	3182911.09	данные отсутствуют	данные отсутствуют

Государственный регистратор	ФГИС ЕГРН
полное наименование должности	инициалы, фамилия
	подпись

М.П.

Выписка из Единого государственного реестра недвижимости об объекте недвижимости
Сведения о частях земельного участка

Земельный участок			
(вид объекта недвижимости)			
Лист №	Раздела 4.2	Всего листов раздела 4.2 :	Всего листов выписки:
28.05.2020	№ 99/2020/330701905		27:23:0041831:8
Кадастровый номер:			

Номер точки	Координаты, м		Описание закрепления на местности	Средняя квадратическая погрешность определения координат характерных точек границы части земельного участка, м
	X	Y		
1	2	3	4	5
27	450319.56	3182911.09	данные отсутствуют	данные отсутствуют
28	450327.1	3182980.67	данные отсутствуют	данные отсутствуют
28	450327.1	3182980.67	данные отсутствуют	данные отсутствуют
28	450327.1	3182980.67	данные отсутствуют	данные отсутствуют
29	450332.95	3182983.26	данные отсутствуют	данные отсутствуют
29	450332.95	3182983.26	данные отсутствуют	данные отсутствуют
29	450332.95	3182983.26	данные отсутствуют	данные отсутствуют
30	450332.95	3182983.26	данные отсутствуют	данные отсутствуют
31	450327.1	3182980.67	данные отсутствуют	данные отсутствуют

Государственный регистратор	ФГИС ЕГРН
полное наименование должности	инициалы, фамилия
	подпись

М.П.

Выписка из Единого государственного реестра недвижимости об объекте недвижимости
Сведения о частях земельного участка

Земельный участок			
(вид объекта недвижимости)			
Лист №	Раздела 4.2	Всего листов раздела 4.2 :	Всего листов выписки: _____
28.05.2020 № 99/2020/330701905			
Кадастровый номер:		27:23:0041831:8	
Сведения о характерных точках границы части (частей) земельного участка			
Учетный номер части: 2			
Система координат: СК кадастрового округа, зона 3 Зона №			
Номер точки	Координаты, м		Средняя квадратическая погрешность определения координат характерных точек границы части земельного участка, м
	X	Y	
1	2	3	5
12	450325.67	3182969.41	0.3
12	450325.67	3182969.41	данные отсутствуют
12	450325.67	3182969.41	0.3
12	450325.67	3182969.41	данные отсутствуют
12	450325.67	3182969.41	данные отсутствуют
13	450319.56	3182911.09	данные отсутствуют
13	450319.56	3182911.09	данные отсутствуют
13	450319.56	3182911.09	данные отсутствуют
13	450319.56	3182911.09	данные отсутствуют
13	450319.56	3182911.09	данные отсутствуют
14	450324.37	3182910.49	данные отсутствуют
14	450324.37	3182910.49	данные отсутствуют
14	450324.37	3182910.49	данные отсутствуют
14	450324.37	3182910.49	данные отсутствуют
14	450324.37	3182910.49	данные отсутствуют
15	450330.01	3182962.21	0.3

Государственный регистратор	ФГИС ЕГРН
полное наименование должности	инициалы, фамилия
	подпись

М.П.

Выписка из Единого государственного реестра недвижимости об объекте недвижимости
Сведения о частях земельного участка

Земельный участок			
(вид объекта недвижимости)			
Лист №	Раздела 4.2	Всего листов раздела 4.2 :	Всего листов выписки: _____
28.05.2020 № 99/2020/330701905		27:23:0041831:8	
Кадастровый номер:			

Номер точки	Координаты, м		Описание закрепления на местности	Средняя квадратическая погрешность определения координат характерных точек границы части земельного участка, м
	X	Y		
1	2	3	4	5
15	450330.01	3182962.21	данные отсутствуют	данные отсутствуют
15	450330.01	3182962.21	данные отсутствуют	0.3
15	450330.01	3182962.21	данные отсутствуют	данные отсутствуют
15	450330.01	3182962.21	данные отсутствуют	данные отсутствуют
20	450329.05	3182995.89	данные отсутствуют	данные отсутствуют
20	450329.05	3182995.89	данные отсутствуют	данные отсутствуют
21	450335.07	3182998.38	данные отсутствуют	данные отсутствуют
21	450335.07	3182998.38	данные отсутствуют	данные отсутствуют
22	450324.37	3182910.49	данные отсутствуют	данные отсутствуют
22	450324.37	3182910.49	данные отсутствуют	данные отсутствуют
23	450330.01	3182962.21	данные отсутствуют	данные отсутствуют
23	450330.01	3182962.21	данные отсутствуют	данные отсутствуют
24	450335.07	3182998.38	данные отсутствуют	данные отсутствуют
25	450329.05	3182995.89	данные отсутствуют	данные отсутствуют
26	450325.67	3182969.41	данные отсутствуют	данные отсутствуют
26	450325.67	3182969.41	данные отсутствуют	данные отсутствуют
27	450319.56	3182911.09	данные отсутствуют	данные отсутствуют

Государственный регистратор	ФГИС ЕГРН
полное наименование должности	инициалы, фамилия
	подпись

М.П.

Выписка из Единого государственного реестра недвижимости об объекте недвижимости
Сведения о частях земельного участка

Земельный участок			
(вид объекта недвижимости)			
Лист №	Раздела 4.2	Всего листов раздела 4.2 :	Всего листов выписки:
28.05.2020	№ 99/2020/330701905		27:23:0041831:8
Кадастровый номер:			

Номер точки	Координаты, м		Описание закрепления на местности	Средняя квадратическая погрешность определения координат характерных точек границы части земельного участка, м
	X	Y		
1	2	3	4	5
27	450319.56	3182911.09	данные отсутствуют	данные отсутствуют
28	450327.1	3182980.67	данные отсутствуют	данные отсутствуют
28	450327.1	3182980.67	данные отсутствуют	данные отсутствуют
28	450327.1	3182980.67	данные отсутствуют	данные отсутствуют
29	450332.95	3182983.26	данные отсутствуют	данные отсутствуют
29	450332.95	3182983.26	данные отсутствуют	данные отсутствуют
29	450332.95	3182983.26	данные отсутствуют	данные отсутствуют
30	450332.95	3182983.26	данные отсутствуют	данные отсутствуют
31	450327.1	3182980.67	данные отсутствуют	данные отсутствуют

Государственный регистратор	ФГИС ЕГРН
полное наименование должности	инициалы, фамилия
	подпись

М.П.

Выписка из Единого государственного реестра недвижимости об объекте недвижимости
Сведения о частях земельного участка

Земельный участок			
(вид объекта недвижимости)			
Лист №	Раздела 4.2	Всего листов раздела 4.2 : _____	Всего листов выписки: _____
28.05.2020 № 99/2020/330701905			
Кадастровый номер:		27:23:0041831:8	
Сведения о характерных точках границы части (частей) земельного участка			
Учетный номер части: 2			
Система координат: МСК-69, зона 3			
Зона №			
Номер точки	Координаты, м		Средняя квадратическая погрешность определения координат характерных точек границы части земельного участка, м
	X	Y	
1	2	3	5
12	450325.67	3182969.41	0.3
12	450325.67	3182969.41	данные отсутствуют
12	450325.67	3182969.41	0.3
12	450325.67	3182969.41	данные отсутствуют
12	450325.67	3182969.41	данные отсутствуют
13	450319.56	3182911.09	данные отсутствуют
13	450319.56	3182911.09	данные отсутствуют
13	450319.56	3182911.09	данные отсутствуют
13	450319.56	3182911.09	данные отсутствуют
13	450319.56	3182911.09	данные отсутствуют
14	450324.37	3182910.49	данные отсутствуют
14	450324.37	3182910.49	данные отсутствуют
14	450324.37	3182910.49	данные отсутствуют
14	450324.37	3182910.49	данные отсутствуют
14	450324.37	3182910.49	данные отсутствуют
15	450330.01	3182962.21	0.3

Государственный регистратор	ФГИС ЕГРН
полное наименование должности	инициалы, фамилия
	подпись
	М.П.

Выписка из Единого государственного реестра недвижимости об объекте недвижимости
Сведения о частях земельного участка

Земельный участок			
(вид объекта недвижимости)			
Лист №	Раздела 4.2	Всего листов раздела 4.2 :	Всего листов выписки: _____
28.05.2020 № 99/2020/330701905		27:23:0041831:8	
Кадастровый номер:			

Номер точки	Координаты, м		Описание закрепления на местности	Средняя квадратическая погрешность определения координат характерных точек границы части земельного участка, м
	X	Y		
1	2	3	4	5
15	450330.01	3182962.21	данные отсутствуют	данные отсутствуют
15	450330.01	3182962.21	данные отсутствуют	0.3
15	450330.01	3182962.21	данные отсутствуют	данные отсутствуют
15	450330.01	3182962.21	данные отсутствуют	данные отсутствуют
20	450329.05	3182995.89	данные отсутствуют	данные отсутствуют
20	450329.05	3182995.89	данные отсутствуют	данные отсутствуют
21	450335.07	3182998.38	данные отсутствуют	данные отсутствуют
21	450335.07	3182998.38	данные отсутствуют	данные отсутствуют
22	450324.37	3182910.49	данные отсутствуют	данные отсутствуют
22	450324.37	3182910.49	данные отсутствуют	данные отсутствуют
23	450330.01	3182962.21	данные отсутствуют	данные отсутствуют
23	450330.01	3182962.21	данные отсутствуют	данные отсутствуют
24	450335.07	3182998.38	данные отсутствуют	данные отсутствуют
25	450329.05	3182995.89	данные отсутствуют	данные отсутствуют
26	450325.67	3182969.41	данные отсутствуют	данные отсутствуют
26	450325.67	3182969.41	данные отсутствуют	данные отсутствуют
27	450319.56	3182911.09	данные отсутствуют	данные отсутствуют

Государственный регистратор	ФГИС ЕГРН
полное наименование должности	инициалы, фамилия
	подпись

М.П.

Выписка из Единого государственного реестра недвижимости об объекте недвижимости
Сведения о частях земельного участка

Земельный участок			
(вид объекта недвижимости)			
Лист №	Раздела 4.2	Всего листов раздела 4.2 :	Всего листов выписки:
28.05.2020	№ 99/2020/330701905		27:23:0041831:8
Кадастровый номер:			

Номер точки	Координаты, м		Описание закрепления на местности	Средняя квадратическая погрешность определения координат характерных точек границы части земельного участка, м
	X	Y		
1	2	3	4	5
27	450319.56	3182911.09	данные отсутствуют	данные отсутствуют
28	450327.1	3182980.67	данные отсутствуют	данные отсутствуют
28	450327.1	3182980.67	данные отсутствуют	данные отсутствуют
28	450327.1	3182980.67	данные отсутствуют	данные отсутствуют
29	450332.95	3182983.26	данные отсутствуют	данные отсутствуют
29	450332.95	3182983.26	данные отсутствуют	данные отсутствуют
29	450332.95	3182983.26	данные отсутствуют	данные отсутствуют
30	450332.95	3182983.26	данные отсутствуют	данные отсутствуют
31	450327.1	3182980.67	данные отсутствуют	данные отсутствуют

Государственный регистратор	ФГИС ЕГРН
полное наименование должности	инициалы, фамилия
	подпись

М.П.

Выписка из Единого государственного реестра недвижимости об объекте недвижимости
Сведения о частях земельного участка

Земельный участок			
(вид объекта недвижимости)			
Лист №	Раздела 4.2	Всего листов раздела 4.2 : _____	Всего листов выписки: _____
28.05.2020 № 99/2020/330701905			
Кадастровый номер:		27:23:0041831:8	
Сведения о характерных точках границы части (частей) земельного участка			
Учетный номер части: 3			
Система координат: СК кадастрового округа, зона 3			
Зона №			
Номер точки	Координаты, м		Средняя квадратическая погрешность определения координат характерных точек границы части земельного участка, м
	X	Y	
1	2	3	5
12	450325.67	3182969.41	0.3
12	450325.67	3182969.41	данные отсутствуют
12	450325.67	3182969.41	0.3
12	450325.67	3182969.41	данные отсутствуют
12	450325.67	3182969.41	данные отсутствуют
13	450319.56	3182911.09	данные отсутствуют
13	450319.56	3182911.09	данные отсутствуют
13	450319.56	3182911.09	данные отсутствуют
13	450319.56	3182911.09	данные отсутствуют
13	450319.56	3182911.09	данные отсутствуют
14	450324.37	3182910.49	данные отсутствуют
14	450324.37	3182910.49	данные отсутствуют
14	450324.37	3182910.49	данные отсутствуют
14	450324.37	3182910.49	данные отсутствуют
14	450324.37	3182910.49	данные отсутствуют
15	450330.01	3182962.21	0.3

Государственный регистратор	ФГИС ЕГРН
полное наименование должности	инициалы, фамилия
	подпись

М.П.

Выписка из Единого государственного реестра недвижимости об объекте недвижимости
Сведения о частях земельного участка

Земельный участок			
(вид объекта недвижимости)			
Лист №	Раздела 4.2	Всего листов раздела 4.2 :	Всего листов выписки: _____
28.05.2020 № 99/2020/330701905		27:23:0041831:8	
Кадастровый номер:			

Номер точки	Координаты, м		Описание закрепления на местности	Средняя квадратическая погрешность определения координат характерных точек границы части земельного участка, м
	X	Y		
1	2	3	4	5
15	450330.01	3182962.21	данные отсутствуют	данные отсутствуют
15	450330.01	3182962.21	данные отсутствуют	0.3
15	450330.01	3182962.21	данные отсутствуют	данные отсутствуют
15	450330.01	3182962.21	данные отсутствуют	данные отсутствуют
20	450329.05	3182995.89	данные отсутствуют	данные отсутствуют
20	450329.05	3182995.89	данные отсутствуют	данные отсутствуют
21	450335.07	3182998.38	данные отсутствуют	данные отсутствуют
21	450335.07	3182998.38	данные отсутствуют	данные отсутствуют
22	450324.37	3182910.49	данные отсутствуют	данные отсутствуют
22	450324.37	3182910.49	данные отсутствуют	данные отсутствуют
23	450330.01	3182962.21	данные отсутствуют	данные отсутствуют
23	450330.01	3182962.21	данные отсутствуют	данные отсутствуют
24	450335.07	3182998.38	данные отсутствуют	данные отсутствуют
25	450329.05	3182995.89	данные отсутствуют	данные отсутствуют
26	450325.67	3182969.41	данные отсутствуют	данные отсутствуют
26	450325.67	3182969.41	данные отсутствуют	данные отсутствуют
27	450319.56	3182911.09	данные отсутствуют	данные отсутствуют

Государственный регистратор	ФГИС ЕГРН
полное наименование должности	инициалы, фамилия
	подпись

М.П.

Выписка из Единого государственного реестра недвижимости об объекте недвижимости
Сведения о частях земельного участка

Земельный участок			
(вид объекта недвижимости)			
Лист №	Раздела 4.2	Всего листов раздела 4.2 :	Всего листов выписки:
28.05.2020	№ 99/2020/330701905		27:23:0041831:8
Кадастровый номер:			

Номер точки	Координаты, м		Описание закрепления на местности	Средняя квадратическая погрешность определения координат характерных точек границы части земельного участка, м
	X	Y		
1	2	3	4	5
27	450319.56	3182911.09	данные отсутствуют	данные отсутствуют
28	450327.1	3182980.67	данные отсутствуют	данные отсутствуют
28	450327.1	3182980.67	данные отсутствуют	данные отсутствуют
28	450327.1	3182980.67	данные отсутствуют	данные отсутствуют
29	450332.95	3182983.26	данные отсутствуют	данные отсутствуют
29	450332.95	3182983.26	данные отсутствуют	данные отсутствуют
29	450332.95	3182983.26	данные отсутствуют	данные отсутствуют
30	450332.95	3182983.26	данные отсутствуют	данные отсутствуют
31	450327.1	3182980.67	данные отсутствуют	данные отсутствуют

Государственный регистратор	ФГИС ЕГРН
полное наименование должности	инициалы, фамилия
	подпись

М.П.