

Выписка из Единого государственного реестра недвижимости об объекте недвижимости  
**Сведения о характеристиках объекта недвижимости**

На основании запроса от 15.05.2020 г., поступившего на рассмотрение 15.05.2020 г., сообщаем, что согласно записям Единого государственного реестра недвижимости:

<b>Земельный участок</b>			
(вид объекта недвижимости)			
Лист №	Раздела 1	Всего листов раздела 1:	Всего разделов:
15.05.2020	№ 99/2020/328379047		
Кадастровый номер:		27:23:0000000:10 (единое землепользование)	

Номер кадастрового квартала:	27:23:0000000
Дата присвоения кадастрового номера:	21.03.2007
Ранее присвоенный государственный учетный номер:	Инвентарный номер: нет
Адрес:	край Хабаровский, г. Хабаровск, ул. Аэродромная, дом 20
Площадь:	38976 кв. м
Кадастровая стоимость, руб.:	94898179.66
Кадастровые номера расположенных в пределах земельного участка объектов недвижимости:	27:23:0041831:50, 27:23:0041831:64, 27:23:0041831:56, 27:23:0041831:53, 27:23:0041831:54, 27:23:0041831:48, 27:23:0041831:18, 27:23:0041831:57, 27:23:0041831:49, 27:23:0041831:36, 27:23:0041831:35, 27:23:0041831:41, 27:23:0041831:38, 27:23:0041831:51, 27:23:0041831:65, 27:23:0041831:37, 27:23:0041831:63, 27:23:0041831:34, 27:23:0041831:43, 27:23:0041831:42, 27:23:0041831:55
Кадастровые номера объектов недвижимости, из которых образован объект недвижимости:	данные отсутствуют
Кадастровые номера образованных объектов недвижимости:	данные отсутствуют
Сведения о включении объекта недвижимости в состав предприятия как имущественного комплекса:	

Государственный регистратор	ФГИС ЕГРН
полное наименование должности	подпись
	инициалы, фамилия

М.П.

Выписка из Единого государственного реестра недвижимости об объекте недвижимости  
**Сведения о характеристиках объекта недвижимости**

(вид объекта недвижимости)		
Лист № <u>1</u> Раздела <u>1</u>	Всего листов раздела <u>1</u> :	Всего разделов: _____ Всего листов выписки: _____
<b>15.05.2020 № 99/2020/328379047</b>		
Кадастровый номер: <b>27:23:000000:10 (единое землепользование)</b>		

Категория земель:	Земли населённых пунктов	
Виды разрешенного использования:	Для размещения существующего завода	
Сведения о кадастровом инженере:	данные отсутствуют	
Сведения о лесах, водных объектах и об иных природных объектах, расположенных в пределах земельного участка:	данные отсутствуют	
Сведения о том, что земельный участок полностью или частично расположен в границах зоны с особыми условиями использования территории или территории объекта культурного наследия	данные отсутствуют	
Сведения о том, что земельный участок расположен в границах особой экономической зоны, территории опережающего социально-экономического развития, зоны территориального развития в Российской Федерации, игровой зоны:	данные отсутствуют	
Сведения о том, что земельный участок расположен в границах особо охраняемой природной территории, охотничьих угодий, лесничеств, лесопарков:	данные отсутствуют	
Сведения о результатах проведения государственного земельного надзора:	данные отсутствуют	
Сведения о расположении земельного участка в границах территории, в отношении которой утвержден проект межевания территории:	данные отсутствуют	

Государственный регистратор	ФГИС ЕГРН
полное наименование должности	подпись
	инициалы, фамилия

М.П.

Выписка из Единого государственного реестра недвижимости об объекте недвижимости  
**Сведения о характеристиках объекта недвижимости**

Земельный участок	
<small>(вид объекта недвижимости)</small>	
Лист № <u>1</u> Раздела <u>1</u>	Всего листов раздела <u>1</u> : _____ Всего листов выписки: _____
<b>15.05.2020 № 99/2020/328379047</b>	
Кадастровый номер: <b>27:23:0000000:10 (единое землепользование)</b>	

Условный номер земельного участка:	данные отсутствуют
Сведения о принятии акта и (или) заключении договора, предусматривающих предоставление в соответствии с земельным законодательством исполнительным органом государственной власти или органом местного самоуправления находящегося в государственной или муниципальной собственности земельного участка для строительства наемного дома социального использования или наемного дома коммерческого использования:	данные отсутствуют
Сведения о том, что земельный участок или земельные участки образованы на основании решения об изъятии земельного участка и (или) расположенного на нем объекта недвижимости для государственных или муниципальных нужд:	данные отсутствуют
Сведения о том, что земельный участок образован из земель или земельного участка, государственная собственность на которые не разграничена:	данные отсутствуют
Сведения о наличии земельного спора о местоположении границ земельных участков:	данные отсутствуют
Статус записи об объекте недвижимости:	Сведения об объекте недвижимости имеют статус "актуальные, ранее учтенные"
Особые отметки:	Сведения о видах разрешенного использования имеют статус «Актуальные незасвидетельствованные». Право (ограничение права, обременение объекта недвижимости) зарегистрировано на данный объект недвижимости с видами разрешенного использования отсутствует. Список кадастровых номеров (площадей) обремененных (условных) участков, входящих в единое землепользование: 27:23:0041831:1 (34190.06кв.м) , 27:23:0041832:4 (4753.82кв.м) , 27:23:0041832:23 (32.52кв.м) .
Получатель выписки:	АКЦИОНЕРНОЕ ОБЩЕСТВО "РЖДСТРОЙ" ИНН 7708587205

Государственный регистратор	ФГИС ЕГРН
полное наименование должности	подпись
	инициалы, фамилия

М.П.



Выписка из Единого государственного реестра недвижимости об объекте недвижимости  
**Сведения о зарегистрированных правах**

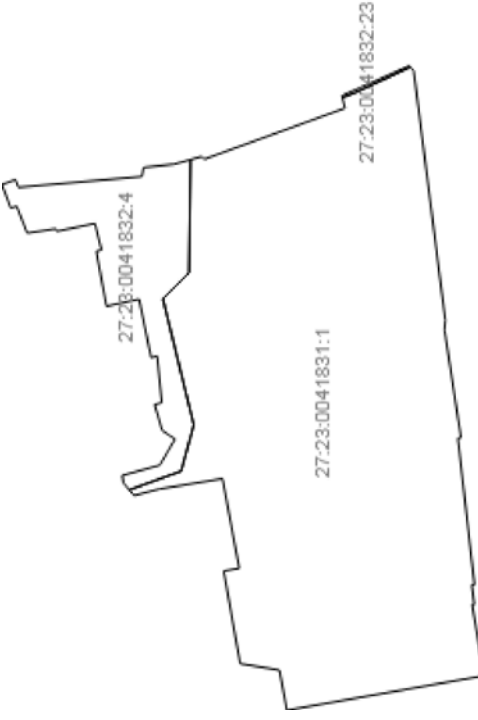
(вид объекта недвижимости)		
Лист № <u>2</u> Раздела <u>2</u>	Всего листов раздела <u>2</u> : _____	Всего листов выписки: _____
<b>15.05.2020 № 99/2020/328379047</b>		
Кадастровый номер: <b>27:23:0000000:10 (единое землепользование)</b>		
1. Правообладатель (правообладатели):	1.1. Российская Федерация	
2. Вид, номер и дата государственной регистрации права:	2.1. Собственность, № 27-01/11-33/2003-2115 от 16.09.2003	
3. Ограничение прав и обременение объекта недвижимости:	не зарегистрировано	
4. Договоры участия в долевом строительстве:	не зарегистрировано	
5. Заявленные в судебном порядке права требования:	данные отсутствуют	
6. Сведения о возражении в отношении зарегистрированного права:	данные отсутствуют	
7. Сведения о наличии решения об изъятии объекта недвижимости для государственных и муниципальных нужд:	данные отсутствуют	
8. Сведения о невозможности государственной регистрации без личного участия правообладателя или его законного представителя:		
9. Правопритязания и сведения о наличии поступивших, но не рассмотренных заявлений о проведении государственной регистрации права (перехода, прекращения права), ограничения права или обременения объекта недвижимости, сделки в отношении объекта недвижимости:	данные отсутствуют	
10. Сведения об осуществлении государственной регистрации сделки, права, ограничения права без необходимого в силу закона согласия третьего лица, органа:	данные отсутствуют	
11. Сведения о невозможности государственной регистрации перехода, прекращения, ограничения права на земельный участок из земель сельскохозяйственного назначения:		

Государственный регистратор	ФГИС ЕГРН
полное наименование должности	инициалы, фамилия
	подпись

М.П.

Выписка из Единого государственного реестра недвижимости об объекте недвижимости  
**Описание местоположения земельного участка**

<b>Земельный участок</b>		
(вид объекта недвижимости)		
Лист № <u>3</u>	Раздела <u>3</u>	Всего листов выписки: _____
Всего листов раздела <u>3</u> : _____		Всего разделов: _____
15.05.2020 № 99/2020/328379047		
Кадастровый номер: <b>27:23:000000:10 (единое землепользование)</b>		

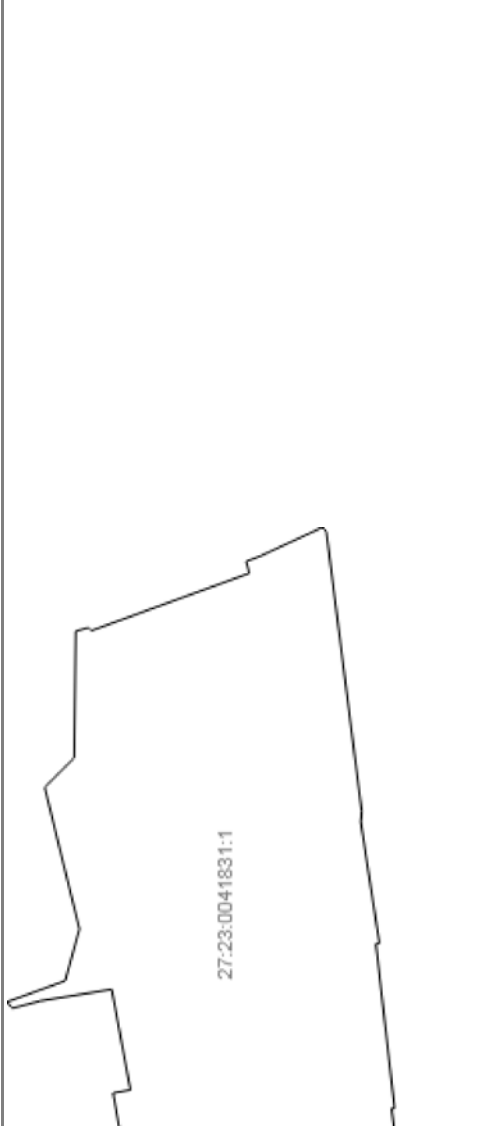
План (чертеж, схема) земельного участка	
	
Масштаб 1 : данные отсутствуют	Условные обозначения:

Государственный регистратор	ФГИС ЕГРН
полное наименование должности	инициалы, фамилия

подпись  
 М.П.

Выписка из Единого государственного реестра недвижимости об объекте недвижимости  
**Описание местоположения земельного участка**

<b>Земельный участок</b>		
(вид объекта недвижимости)		
Лист № <u>3</u> Раздела <u>3</u>	Всего листов раздела <u>3</u> :	Всего листов выписки: _____
<b>15.05.2020 № 99/2020/328379047</b>		
Кадастровый номер: <b>27:23:000000:10 (единое землепользование)</b>		

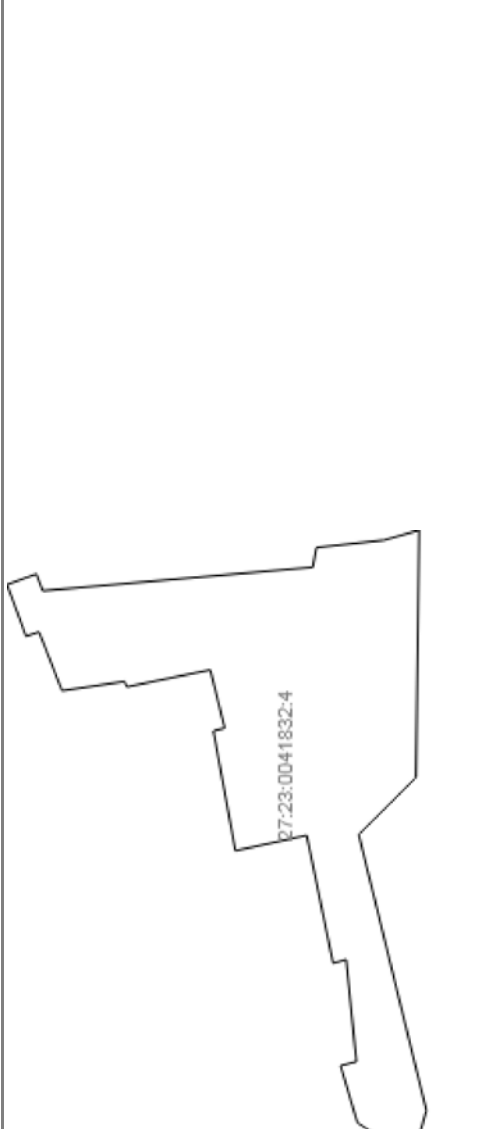
План (чертеж, схема) земельного участка	
	
Масштаб 1: данные отсутствуют	Условные обозначения:

Государственный регистратор	ФГИС ЕГРН
полное наименование должности	инициалы, фамилия

М.П.

Выписка из Единого государственного реестра недвижимости об объекте недвижимости  
**Описание местоположения земельного участка**

<b>Земельный участок</b>		
(вид объекта недвижимости)		
Лист № <u>3</u>	Раздела <u>3</u>	Всего листов раздела <u>3</u> : _____
Всего листов выписки: _____		Всего листов выписки: _____
<b>15.05.2020 № 99/2020/328379047</b>		
Кадастровый номер: <b>27:23:000000:10 (единое землепользование)</b>		

План (чертеж, схема) земельного участка	
	
Масштаб 1: данные отсутствуют	Условные обозначения:


Государственный регистратор	ФГИС ЕГРН
полное наименование должности	инициалы, фамилия

М.П.



Выписка из Единого государственного реестра недвижимости об объекте недвижимости  
**Описание местоположения земельного участка**

<b>Земельный участок</b>		
(вид объекта недвижимости)		
Лист № <u>3</u> Раздела <u>3</u>	Всего листов раздела <u>3</u> :	Всего листов выписки: _____
<b>15.05.2020 № 99/2020/328379047</b>		
Кадастровый номер: <b>27:23:000000:10 (единое землепользование)</b>		

План (чертеж, схема) земельного участка	
	
Масштаб 1: данные отсутствуют	Условные обозначения:

Государственный регистратор	ФГИС ЕГРН
полное наименование должности	инициалы, фамилия

М.П.

Выписка из Единого государственного реестра недвижимости об объекте недвижимости  
**Описание местоположения земельного участка**

<b>Земельный участок</b>	
(вид объекта недвижимости)	
Лист № <u>3.1</u> Раздела <u>3.1</u>	Всего листов раздела <u>3.1</u> : _____
Всего листов выписки: _____	
<b>15.05.2020 № 99/2020/328379047</b>	
Кадастровый номер: <b>27:23:0000000:10 (единое землепользование)</b>	

Описание местоположения границ земельного участка							
Номер п/п	Номер точки		Дирекционный угол	Горизонтальное проложение, м	Описание закрепления на местности	Кадастровые номера смежных участков	Сведения об адресах правообладателей смежных земельных участков
	начальная	конечная					
1	2	3	4	5	6	7	8
1	19	20	данные отсутствуют	данные отсутствуют	данные отсутствуют	данные отсутствуют	данные отсутствуют
2	20	21	данные отсутствуют	данные отсутствуют	данные отсутствуют	данные отсутствуют	данные отсутствуют
3	21	22	данные отсутствуют	данные отсутствуют	данные отсутствуют	данные отсутствуют	данные отсутствуют

Государственный регистратор	ФГИС ЕГРН
полное наименование должности	инициалы, фамилия

М.П.

Выписка из Единого государственного реестра недвижимости об объекте недвижимости  
**Описание местоположения земельного участка**

<b>Земельный участок</b>			
(вид объекта недвижимости)			
Лист № <u>3.2</u>	Раздела <u>3.2</u>	Всего листов раздела <u>3.2</u> : _____	Всего разделов: _____
<b>15.05.2020 № 99/2020/328379047</b>		<b>27:23:0000000:10 (единое землепользование)</b>	
Кадастровый номер:			

Сведения о характерных точках границы земельного участка				
Система координат:				
Зона № _____				
Номер точки	Координаты		Описание закрепления на местности	Средняя квадратическая погрешность определения координат характерных точек границ земельного участка, м
	X	Y		
1	2	3	4	5
1	450474.14	3183002.03	данные отсутствуют	0.1
2	450467.97	3183024.55	данные отсутствуют	0.1
3	450483.02	3183086.06	данные отсутствуют	0.3
4	450470.27	3183098.81	данные отсутствуют	0.1
5	450469.58	3183153.91	данные отсутствуют	0.1
6	450464.14	3183155.43	данные отсутствуют	0.1
7	450462.87	3183154.1	данные отсутствуют	0.1
8	450394.28	3183179.07	данные отсутствуют	0.1
9	450395.6	3183184.2	данные отсутствуют	0.3
10	450389.56	3183186.51	данные отсутствуют	0.1
11	450362.53	3183199.03	данные отсутствуют	0.3
12	450360.86	3183197.13	данные отсутствуют	0.1
13	450345.48	3183075.54	данные отсутствуют	0.1
14	450345.88	3183071.04	данные отсутствуют	0.1
15	450337.86	3183018.34	данные отсутствуют	0.1

Государственный регистратор	ФГИС ЕГРН
полное наименование должности	подпись
	инициалы, фамилия

М.П.

Выписка из Единого государственного реестра недвижимости об объекте недвижимости  
**Описание местоположения земельного участка**

<b>Земельный участок</b>			
(вид объекта недвижимости)			
Лист №	Раздела <b>3.2</b>	Всего листов раздела <b>3.2</b> :	Всего листов выписки: _____
<b>15.05.2020 № 99/2020/328379047</b>		<b>27:23:0000000:10 (единое землепользование)</b>	
Кадастровый номер:			

Сведения о характерных точках границы земельного участка				
Система координат:				
Зона №				
Номер точки	Координаты		Описание закрепления на местности	Средняя квадратическая погрешность определения координат характерных точек границ земельного участка, м
	X	Y		
1	2	3	4	5
16	450339.36	3183018.08	данные отсутствуют	0.1
17	450331.26	3182946.66	данные отсутствуют	0.1
18	450332.56	3182946.59	данные отсутствуют	0.1
19	450331.38	3182936.96	данные отсутствуют	0.1
20	450332.38	3182936.88	данные отсутствуют	0.1
21	450326.66	3182902.24	данные отсутствуют	0.1
22	450422.67	3182885.39	данные отсутствуют	0.1
23	450426.24	3182905	данные отсутствуют	0.1
24	450445.37	3182908.11	данные отсутствуют	0.1
25	450453.36	3182953.3	данные отсутствуют	0.2
26	450445.83	3182954.64	данные отсутствуют	0.1
27	450453.96	3182998.34	данные отсутствуют	0.1
28	450484.78	3182993.32	данные отсутствуют	0.1
29	450497.06	3182990.1	данные отсутствуют	0.1
30	450499.4	3182992.87	данные отсутствуют	0.1

Государственный регистратор	ФГИС ЕГРН
полное наименование должности	подпись
	инициалы, фамилия

М.П.

Выписка из Единого государственного реестра недвижимости об объекте недвижимости  
**Описание местоположения земельного участка**

<b>Земельный участок</b>			
(вид объекта недвижимости)			
Лист №	Раздела <b>3.2</b>	Всего листов раздела <b>3.2</b> :	Всего листов выписки: _____
<b>15.05.2020 № 99/2020/328379047</b>		<b>27:23:000000:10 (единое землепользование)</b>	
Кадастровый номер:			

Сведения о характерных точках границы земельного участка			
Система координат:			
Зона №			
Номер точки	Координаты		Средняя квадратическая погрешность определения координат характерных точек границ земельного участка, м
	X	Y	
1	2	3	4
31	450483.02	3183086.07	данные отсутствуют
32	450502.22	3182996.22	данные отсутствуют
33	450502.84	3182999.93	данные отсутствуют
34	450484.52	3183004.92	данные отсутствуют
35	450477.13	3183017.66	данные отсутствуют
36	450483.34	3183021.8	данные отсутствуют
37	450487.06	3183034.49	данные отсутствуют
38	450483.54	3183035.41	данные отсутствуют
39	450485.83	3183058.17	данные отсутствуют
40	450488.75	3183057.34	данные отсутствуют
41	450494.61	3183085.88	данные отсутствуют
42	450510.49	3183082.44	данные отсутствуют
43	450515.4	3183109.16	данные отсутствуют
44	450512.88	3183109.8	данные отсутствуют
45	450516.09	3183122.78	данные отсутствуют

Государственный регистратор	ФГИС ЕГРН
полное наименование должности	подпись
	инициалы, фамилия

М.П.

Выписка из Единого государственного реестра недвижимости об объекте недвижимости  
**Описание местоположения земельного участка**


<b>Земельный участок</b>			
(вид объекта недвижимости)			
Лист №	Раздела <b>3.2</b>	Всего листов раздела <b>3.2</b> :	Всего листов выписки: _____
<b>15.05.2020 № 99/2020/328379047</b>		<b>27:23:000000:10 (единое землепользование)</b>	
Кадастровый номер:			

Сведения о характерных точках границы земельного участка			
Система координат:			
Зона №			
Номер точки	Координаты		Средняя квадратическая погрешность определения координат характерных точек границ земельного участка, м
	X	Y	
1	2	3	4
46	450534.68	3183118.99	данные отсутствуют
47	450535.16	3183120.2	данные отсутствуют
48	450549.11	3183118.12	данные отсутствуют
49	450554.22	3183131.24	данные отсутствуют
50	450557.14	3183130.3	данные отсутствуют
51	450561.38	3183141.8	данные отсутствуют
52	450554.83	3183144.16	данные отсутствуют
53	450553.41	3183140.42	данные отсутствуют
54	450493.27	3183145.68	данные отсутствуют
55	450492.47	3183150.06	данные отсутствуют
56	450477.43	3183151.72	данные отсутствуют
57	450363.1	3183199.68	данные отсутствуют
58	450395.84	3183185.11	данные отсутствуют
59	450389.56	3183186.5	данные отсутствуют

Государственный регистратор	ФГИС ЕГРН
полное наименование должности	инициалы, фамилия
	подпись
	М.П.

Выписка из Единого государственного реестра недвижимости об объекте недвижимости  
**Сведения о частях земельного участка**

<b>Земельный участок</b>	
(вид объекта недвижимости)	
Лист № <u>4</u> Раздела <u>4</u>	Всего листов раздела <u>4</u> : _____
Всего листов выписки: _____	
<b>15.05.2020 № 99/2020/328379047</b>	
Кадастровый номер: <b>27:23:0000000:10 (единое землепользование)</b>	


План (чертеж, схема) части земельного участка	Учетный номер части: <b>27:23:0000000:10/1</b>
	
Масштаб 1: данные отсутствуют	Условные обозначения:

Государственный регистратор	ФГИС ЕГРН
полное наименование должности	инициалы, фамилия

М.П.

Выписка из Единого государственного реестра недвижимости об объекте недвижимости  
**Сведения о частях земельного участка**

<b>Земельный участок</b>	
(вид объекта недвижимости)	
Лист № <u>4</u> Раздела <u>4</u>	Всего листов раздела: <u>4</u>
Всего листов выписки: _____	
<b>15.05.2020 № 99/2020/328379047</b>	
Кадастровый номер: <b>27:23:0000000:10 (единое землепользование)</b>	

План (чертеж, схема) части земельного участка	Учетный номер части: <b>27:23:000000:10/1</b>
	
Масштаб 1: данные отсутствуют	Условные обозначения:


Государственный регистратор	ФГИС ЕГРН
полное наименование должности	инициалы, фамилия

М.П.



Выписка из Единого государственного реестра недвижимости об объекте недвижимости  
**Сведения о частях земельного участка**

<b>Земельный участок</b>		
(вид объекта недвижимости)		
Лист № <u>4</u> Раздела <u>4</u>	Всего листов раздела <u>4</u> :	Всего листов выписки: _____
<b>15.05.2020 № 99/2020/328379047</b>		
Кадастровый номер: <b>27:23:0000000:10 (единое землепользование)</b>		


План (чертеж, схема) части земельного участка	Учетный номер части: <b>27:23:000000:10/1</b>
	
Масштаб 1: данные отсутствуют	Условные обозначения:

Государственный регистратор	ФГИС ЕГРН
полное наименование должности	инициалы, фамилия

М.П.

Выписка из Единого государственного реестра недвижимости об объекте недвижимости  
**Сведения о частях земельного участка**

<b>Земельный участок</b>	
(вид объекта недвижимости)	
Лист № <u>4</u> Раздела <u>4</u>	Всего листов раздела <u>4</u> : _____
Всего листов выписки: _____	
<b>15.05.2020 № 99/2020/328379047</b>	
Кадастровый номер: <b>27:23:0000000:10 (единое землепользование)</b>	

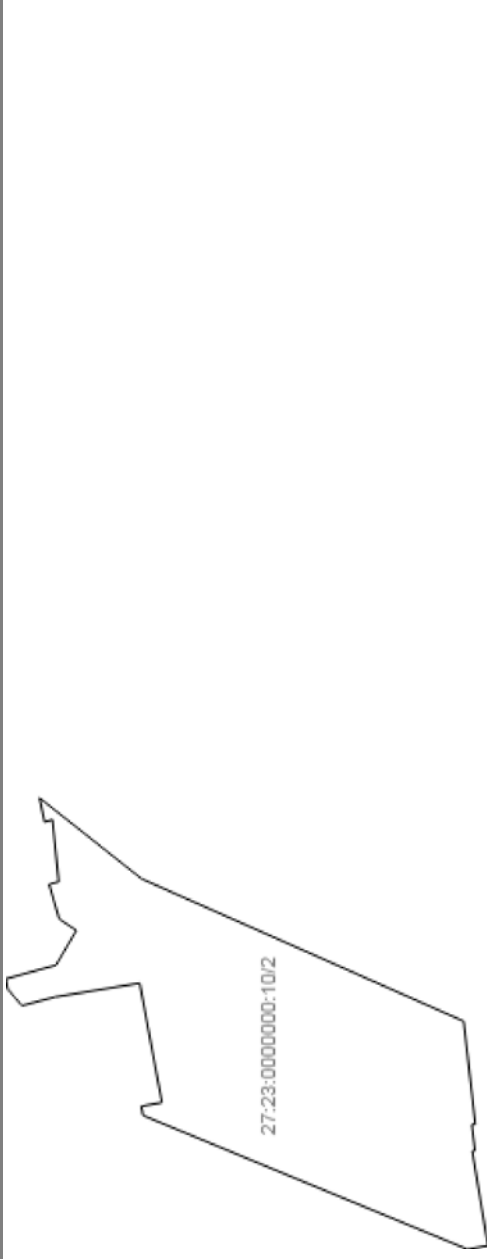
План (чертеж, схема) части земельного участка	Учетный номер части: <b>27:23:000000:10/1</b>
	
Масштаб 1: данные отсутствуют	Условные обозначения:

Государственный регистратор	ФГИС ЕГРН
полное наименование должности	инициалы, фамилия

М.П.

Выписка из Единого государственного реестра недвижимости об объекте недвижимости  
**Сведения о частях земельного участка**

<b>Земельный участок</b>		
(вид объекта недвижимости)		
Лист № <u>4</u> Раздела <u>4</u>	Всего листов раздела <u>4</u> :	Всего листов выписки: _____
<b>15.05.2020 № 99/2020/328379047</b>		
Кадастровый номер: <b>27:23:0000000:10 (единое землепользование)</b>		

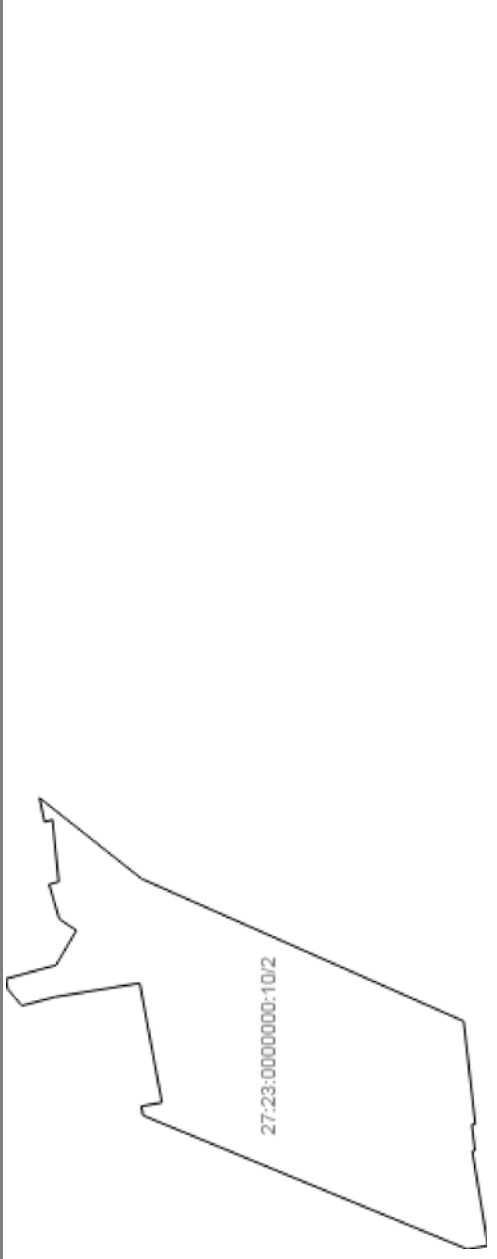
План (чертеж, схема) части земельного участка	Учетный номер части: <b>27:23:000000:10/2</b>
	
Масштаб 1: данные отсутствуют	Условные обозначения:

Государственный регистратор	ФГИС ЕГРН
полное наименование должности	инициалы, фамилия

М.П.

Выписка из Единого государственного реестра недвижимости об объекте недвижимости  
**Сведения о частях земельного участка**

<b>Земельный участок</b>		
(вид объекта недвижимости)		
Лист № <u>4</u> Раздела <u>4</u>	Всего листов раздела <u>4</u> :	Всего листов выписки: _____
15.05.2020 № 99/2020/328379047		
Кадастровый номер: <b>27:23:0000000:10 (единое землепользование)</b>		

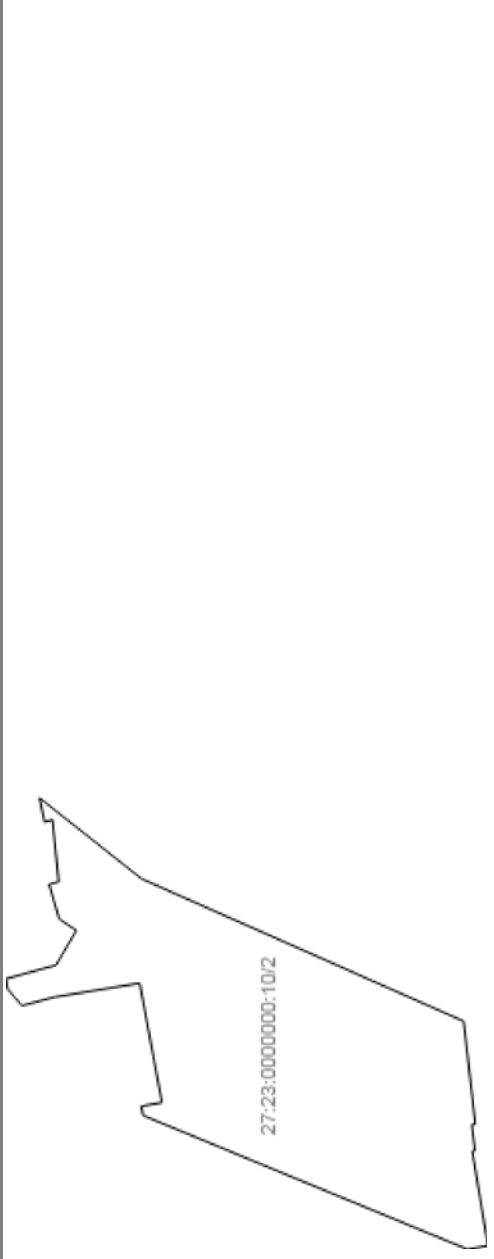
План (чертеж, схема) части земельного участка	Учетный номер части: <b>27:23:000000:10/2</b>
	
Масштаб 1: данные отсутствуют	Условные обозначения:

Государственный регистратор	ФГИС ЕГРН
полное наименование должности	инициалы, фамилия

М.П.

Выписка из Единого государственного реестра недвижимости об объекте недвижимости  
**Сведения о частях земельного участка**

<b>Земельный участок</b>		
(вид объекта недвижимости)		
Лист № <u>4</u> Раздела <u>4</u>	Всего листов раздела <u>4</u> :	Всего листов выписки: _____
15.05.2020 № 99/2020/328379047		
Кадастровый номер: <b>27:23:0000000:10 (единое землепользование)</b>		

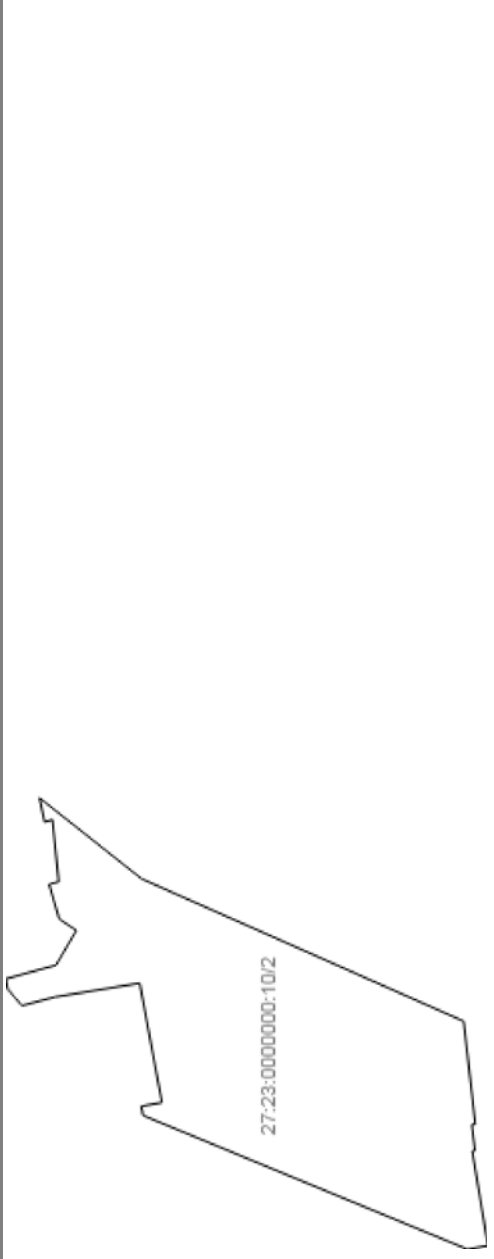
План (чертеж, схема) части земельного участка	Учетный номер части: <b>27:23:000000:10/2</b>
	
Масштаб 1: данные отсутствуют	Условные обозначения:

Государственный регистратор	ФГИС ЕГРН
полное наименование должности	инициалы, фамилия

М.П.

Выписка из Единого государственного реестра недвижимости об объекте недвижимости  
**Сведения о частях земельного участка**

<b>Земельный участок</b>		
(вид объекта недвижимости)		
Лист № <u>4</u> Раздела <u>4</u>	Всего листов раздела <u>4</u> :	Всего листов выписки: _____
15.05.2020 № 99/2020/328379047		
Кадастровый номер: <b>27:23:0000000:10 (единое землепользование)</b>		

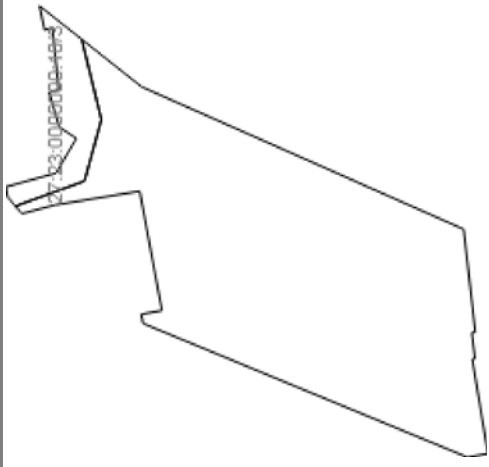
План (чертеж, схема) части земельного участка	Учетный номер части: <b>27:23:000000:10/2</b>
	
Масштаб 1: данные отсутствуют	Условные обозначения:

Государственный регистратор	ФГИС ЕГРН
полное наименование должности	инициалы, фамилия

М.П.

Выписка из Единого государственного реестра недвижимости об объекте недвижимости  
**Сведения о частях земельного участка**

<b>Земельный участок</b>		
(вид объекта недвижимости)		
Лист № <u>4</u> Раздела <u>4</u>	Всего листов раздела <u>4</u> :	Всего листов выписки: _____
<b>15.05.2020 № 99/2020/328379047</b>		
Кадастровый номер: <b>27:23:0000000:10 (единое землепользование)</b>		

План (чертеж, схема) части земельного участка	Учетный номер части: <b>27:23:0000000:10/3</b>
	
Масштаб 1: данные отсутствуют	Условные обозначения:

Государственный регистратор	ФГИС ЕГРН
полное наименование должности	инициалы, фамилия

М.П.

Выписка из Единого государственного реестра недвижимости об объекте недвижимости  
Сведения о частях земельного участка

Земельный участок		
<small>(вид объекта недвижимости)</small>		
Лист № <u>4.1</u> Раздела <u>4.1</u>	Всего листов раздела <u>4.1</u> : _____	Всего листов выписки: _____
15.05.2020 № 99/2020/328379047		
Кадастровый номер: <b>27:23:0000000:10 (единое землепользование)</b>		

Учетный номер части	Площадь (м <sup>2</sup> )	Содержание ограничения в использовании или ограничения права на объект недвижимости или обременения объекта недвижимости
1	2	3
1	15127	Ограничения прав на земельный участок, предусмотренные статьями 56, 56.1 Земельного кодекса Российской Федерации, Об утверждении Правил установления на местности границ водоохранных зон и границ прибрежных защитных полос водных объектов № 17 от 10.01.2009, срок действия: 12.12.2016
1	15127	Ограничения прав на земельный участок, предусмотренные статьями 56, 56.1 Земельного кодекса Российской Федерации, Об утверждении Правил установления на местности границ водоохранных зон и границ прибрежных защитных полос водных объектов № 17 от 10.01.2009, срок действия: 12.12.2016
1	15127	Ограничения прав на земельный участок, предусмотренные статьями 56, 56.1 Земельного кодекса Российской Федерации, Об утверждении Правил установления на местности границ водоохранных зон и границ прибрежных защитных полос водных объектов № 17 от 10.01.2009, срок действия: 12.12.2016
1	15127	Ограничения прав на земельный участок, предусмотренные статьями 56, 56.1 Земельного кодекса Российской Федерации, Об утверждении Правил установления на местности границ водоохранных зон и границ прибрежных защитных полос водных объектов № 17 от 10.01.2009, срок действия: 12.12.2016
2	11963	Ограничения прав на земельный участок, предусмотренные статьями 56, 56.1 Земельного кодекса Российской Федерации, Об утверждении Правил установления на местности границ водоохранных зон и границ прибрежных защитных полос водных объектов № 17 от 10.01.2009, срок действия: 12.12.2016
2	11963	Ограничения прав на земельный участок, предусмотренные статьями 56, 56.1 Земельного кодекса Российской Федерации, Об утверждении Правил установления на местности границ водоохранных зон и границ прибрежных защитных полос водных объектов № 17 от 10.01.2009, срок действия: 12.12.2016
2	11963	Ограничения прав на земельный участок, предусмотренные статьями 56, 56.1 Земельного кодекса Российской Федерации, Об утверждении Правил установления на местности границ водоохранных зон и границ прибрежных защитных полос водных объектов № 17 от 10.01.2009, срок действия: 12.12.2016
2	11963	Ограничения прав на земельный участок, предусмотренные статьями 56, 56.1 Земельного кодекса Российской Федерации, Об утверждении Правил установления на местности границ водоохранных зон и границ прибрежных защитных полос водных объектов № 17 от 10.01.2009, срок действия: 12.12.2016



	водоохранных зон и границ прибрежных защитных полос водных объектов № 17 от 10.01.2009, срок действия: 12.12.2016
--	---

Государственный регистратор	ФГИС ЕГРН
полное наименование должности	инициалы, фамилия

М.П.

Выписка из Единого государственного реестра недвижимости об объекте недвижимости  
**Сведения о частях земельного участка**

<b>Земельный участок</b>		
(вид объекта недвижимости)		
Лист № <u>4.1</u> Раздела <u>4.1</u>	Всего листов раздела <u>4.1</u> : _____	Всего листов выписки: _____
<b>15.05.2020 № 99/2020/328379047</b>		
Кадастровый номер: <b>27:23:000000:10 (единое землепользование)</b>		

Учетный номер части	Площадь (м <sup>2</sup> )	Содержание ограничения в использовании или ограничения права на объект недвижимости или обременения объекта недвижимости
1	2	3
3	0	Ограничения прав на земельный участок, предусмотренные статьями 56, 56.1 Земельного кодекса Российской Федерации, Об утверждении Правил установления на местности границ водоохранных зон и границ прибрежных защитных полос водных объектов № 17 от 10.01.2009, срок действия: 28.10.2019

Государственный регистратор	ФГИС ЕГРН
полное наименование должности	подпись
	инициалы, фамилия

М.П.

Выписка из Единого государственного реестра недвижимости об объекте недвижимости  
**Сведения о частях земельного участка**

Земельный участок			
(вид объекта недвижимости)			
Лист №	Раздела <b>4.2</b>	Всего листов раздела <b>4.2</b> : _____	Всего листов выписки: _____
<b>15.05.2020 № 99/2020/328379047</b>			
Кадастровый номер:		<b>27:23:000000:10 (единое землепользование)</b>	
Сведения о характерных точках границы части (частей) земельного участка			
Учетный номер части: 1			
Система координат: МСК-69, зона 3			
Зона №			
Номер точки	Координаты, м		Средняя квадратическая погрешность определения координат характерных точек границы части земельного участка, м
	X	Y	
1	2	3	5
1	450474.14	3183002.03	данные отсутствуют
1	450474.14	3183002.03	данные отсутствуют
2	450467.97	3183024.55	данные отсутствуют
2	450467.97	3183024.55	данные отсутствуют
17	450331.26	3182946.66	данные отсутствуют
17	450331.26	3182946.66	данные отсутствуют
17	450331.26	3182946.66	данные отсутствуют
17	450331.26	3182946.66	данные отсутствуют
17	450331.26	3182946.66	данные отсутствуют
17	450331.26	3182946.66	данные отсутствуют
17	450331.26	3182946.66	данные отсутствуют
17	450331.26	3182946.66	данные отсутствуют
18	450332.56	3182946.59	данные отсутствуют
18	450332.56	3182946.59	данные отсутствуют
18	450332.56	3182946.59	данные отсутствуют
18	450332.56	3182946.59	данные отсутствуют
18	450332.56	3182946.59	данные отсутствуют

Государственный регистратор	ФГИС ЕГРН
полное наименование должности	инициалы, фамилия
	подпись

М.П.

Выписка из Единого государственного реестра недвижимости об объекте недвижимости  
**Сведения о частях земельного участка**

<b>Земельный участок</b>			
(вид объекта недвижимости)			
Лист №	Раздела <b>4.2</b>	Всего листов раздела <b>4.2</b> :	Всего листов выписки: _____
<b>15.05.2020 № 99/2020/328379047</b>		<b>27:23:000000:10 (единое землепользование)</b>	
Кадастровый номер:			

Номер точки	Координаты, м		Описание закрепления на местности	Средняя квадратическая погрешность определения координат характерных точек границы части земельного участка, м
	X	Y		
1	2	3	4	5
18	450332.56	3182946.59	данные отсутствуют	данные отсутствуют
18	450332.56	3182946.59	данные отсутствуют	данные отсутствуют
19	450331.38	3182936.96	данные отсутствуют	данные отсутствуют
19	450331.38	3182936.96	данные отсутствуют	данные отсутствуют
19	450331.38	3182936.96	данные отсутствуют	данные отсутствуют
19	450331.38	3182936.96	данные отсутствуют	данные отсутствуют
19	450331.38	3182936.96	данные отсутствуют	данные отсутствуют
19	450331.38	3182936.96	данные отсутствуют	данные отсутствуют
19	450331.38	3182936.96	данные отсутствуют	данные отсутствуют
19	450331.38	3182936.96	данные отсутствуют	данные отсутствуют
20	450332.38	3182936.88	данные отсутствуют	данные отсутствуют
20	450332.38	3182936.88	данные отсутствуют	данные отсутствуют
20	450332.38	3182936.88	данные отсутствуют	данные отсутствуют
20	450332.38	3182936.88	данные отсутствуют	данные отсутствуют
20	450332.38	3182936.88	данные отсутствуют	данные отсутствуют
20	450332.38	3182936.88	данные отсутствуют	данные отсутствуют
20	450332.38	3182936.88	данные отсутствуют	данные отсутствуют
21	450326.66	3182902.24	данные отсутствуют	данные отсутствуют

Государственный регистратор	ФГИС ЕГРН
полное наименование должности	подпись
	инициалы, фамилия

М.П.

Выписка из Единого государственного реестра недвижимости об объекте недвижимости  
**Сведения о частях земельного участка**

<b>Земельный участок</b>			
(вид объекта недвижимости)			
Лист №	Раздела <b>4.2</b>	Всего листов раздела <b>4.2</b> :	Всего листов выписки: _____
<b>15.05.2020 № 99/2020/328379047</b>		<b>27:23:0000000:10 (единое землепользование)</b>	
Кадастровый номер:			

Номер точки	Координаты, м			Описание закрепления на местности	Средняя квадратическая погрешность определения координат характерных точек границы части земельного участка, м
	X	Y	Z		
1	2	3	4	5	
21	450326.66	3182902.24	данные отсутствуют	данные отсутствуют	данные отсутствуют
21	450326.66	3182902.24	данные отсутствуют	данные отсутствуют	данные отсутствуют
21	450326.66	3182902.24	данные отсутствуют	данные отсутствуют	данные отсутствуют
21	450326.66	3182902.24	данные отсутствуют	данные отсутствуют	данные отсутствуют
21	450326.66	3182902.24	данные отсутствуют	данные отсутствуют	данные отсутствуют
21	450326.66	3182902.24	данные отсутствуют	данные отсутствуют	данные отсутствуют
25	450453.36	3182953.3	данные отсутствуют	данные отсутствуют	данные отсутствуют
25	450453.36	3182953.3	данные отсутствуют	данные отсутствуют	данные отсутствуют
25	450453.36	3182953.3	данные отсутствуют	данные отсутствуют	данные отсутствуют
25	450453.36	3182953.3	данные отсутствуют	данные отсутствуют	данные отсутствуют
25	450453.36	3182953.3	данные отсутствуют	данные отсутствуют	данные отсутствуют
25	450453.36	3182953.3	данные отсутствуют	данные отсутствуют	данные отсутствуют
25	450453.36	3182953.3	данные отсутствуют	данные отсутствуют	данные отсутствуют
26	450445.83	3182954.64	данные отсутствуют	данные отсутствуют	данные отсутствуют
26	450445.83	3182954.64	данные отсутствуют	данные отсутствуют	данные отсутствуют
26	450445.83	3182954.64	данные отсутствуют	данные отсутствуют	данные отсутствуют
26	450445.83	3182954.64	данные отсутствуют	данные отсутствуют	данные отсутствуют

Государственный регистратор	ФГИС ЕГРН
полное наименование должности	подпись
	инициалы, фамилия

М.П.

Выписка из Единого государственного реестра недвижимости об объекте недвижимости  
**Сведения о частях земельного участка**

<b>Земельный участок</b>			
(вид объекта недвижимости)			
Лист №	Раздела <b>4.2</b>	Всего листов раздела <b>4.2</b> :	Всего листов выписки: _____
<b>15.05.2020 № 99/2020/328379047</b>		<b>27:23:0000000:10 (единое землепользование)</b>	
Кадастровый номер:			

Номер точки	Координаты, м		Описание закрепления на местности	Средняя квадратическая погрешность определения координат характерных точек границы части земельного участка, м
	X	Y		
1	2	3	4	5
26	450445.83	3182954.64	данные отсутствуют	данные отсутствуют
26	450445.83	3182954.64	данные отсутствуют	данные отсутствуют
26	450445.83	3182954.64	данные отсутствуют	данные отсутствуют
27	450453.96	3182998.34	данные отсутствуют	данные отсутствуют
27	450453.96	3182998.34	данные отсутствуют	данные отсутствуют
27	450453.96	3182998.34	данные отсутствуют	данные отсутствуют
27	450453.96	3182998.34	данные отсутствуют	данные отсутствуют
27	450453.96	3182998.34	данные отсутствуют	данные отсутствуют
27	450453.96	3182998.34	данные отсутствуют	данные отсутствуют
27	450453.96	3182998.34	данные отсутствуют	данные отсутствуют
27	450453.96	3182998.34	данные отсутствуют	данные отсутствуют
27	450453.96	3182998.34	данные отсутствуют	данные отсутствуют
27	450453.96	3182998.34	данные отсутствуют	данные отсутствуют
28	450484.78	3182993.32	данные отсутствуют	данные отсутствуют
28	450484.78	3182993.32	данные отсутствуют	данные отсутствуют
28	450484.78	3182993.32	данные отсутствуют	данные отсутствуют
28	450484.78	3182993.32	данные отсутствуют	данные отсутствуют
28	450484.78	3182993.32	данные отсутствуют	данные отсутствуют
28	450484.78	3182993.32	данные отсутствуют	данные отсутствуют
28	450484.78	3182993.32	данные отсутствуют	данные отсутствуют

Государственный регистратор	ФГИС ЕГРН
полное наименование должности	подпись
	инициалы, фамилия

М.П.

Выписка из Единого государственного реестра недвижимости об объекте недвижимости  
**Сведения о частях земельного участка**

<b>Земельный участок</b>			
(вид объекта недвижимости)			
Лист №	Раздела <b>4.2</b>	Всего листов раздела <b>4.2</b> :	Всего листов выписки: _____
<b>15.05.2020 № 99/2020/328379047</b>		<b>27:23:0000000:10 (единое землепользование)</b>	
Кадастровый номер:			

Номер точки	Координаты, м			Описание закрепления на местности	Средняя квадратическая погрешность определения координат характерных точек границы части земельного участка, м
	X	Y	Z		
1	2	3	4	5	
29	450497.06	3182990.1	данные отсутствуют	данные отсутствуют	данные отсутствуют
29	450497.06	3182990.1	данные отсутствуют	данные отсутствуют	данные отсутствуют
29	450497.06	3182990.1	данные отсутствуют	данные отсутствуют	данные отсутствуют
29	450497.06	3182990.1	данные отсутствуют	данные отсутствуют	данные отсутствуют
29	450497.06	3182990.1	данные отсутствуют	данные отсутствуют	данные отсутствуют
29	450497.06	3182990.1	данные отсутствуют	данные отсутствуют	данные отсутствуют
30	450499.4	3182992.87	данные отсутствуют	данные отсутствуют	данные отсутствуют
30	450499.4	3182992.87	данные отсутствуют	данные отсутствуют	данные отсутствуют
30	450499.4	3182992.87	данные отсутствуют	данные отсутствуют	данные отсутствуют
30	450499.4	3182992.87	данные отсутствуют	данные отсутствуют	данные отсутствуют
30	450499.4	3182992.87	данные отсутствуют	данные отсутствуют	данные отсутствуют
30	450499.4	3182992.87	данные отсутствуют	данные отсутствуют	данные отсутствуют
30	450499.4	3182992.87	данные отсутствуют	данные отсутствуют	данные отсутствуют
32	450502.22	3182996.22	данные отсутствуют	данные отсутствуют	данные отсутствуют
32	450502.22	3182996.22	данные отсутствуют	данные отсутствуют	данные отсутствуют

Государственный регистратор	ФГИС ЕГРН
полное наименование должности	подпись
	инициалы, фамилия

М.П.

Выписка из Единого государственного реестра недвижимости об объекте недвижимости  
**Сведения о частях земельного участка**

<b>Земельный участок</b>			
(вид объекта недвижимости)			
Лист №	Раздела <b>4.2</b>	Всего листов раздела <b>4.2</b> :	Всего листов выписки: _____
<b>15.05.2020 № 99/2020/328379047</b>		<b>27:23:0000000:10 (единое землепользование)</b>	
Кадастровый номер:			

Номер точки	Координаты, м		Описание закрепления на местности	Средняя квадратическая погрешность определения координат характерных точек границы части земельного участка, м
	X	Y		
1	2	3	4	5
32	450502.22	3182996.22	данные отсутствуют	данные отсутствуют
32	450502.22	3182996.22	данные отсутствуют	данные отсутствуют
32	450502.22	3182996.22	данные отсутствуют	данные отсутствуют
32	450502.22	3182996.22	данные отсутствуют	данные отсутствуют
32	450502.22	3182996.22	данные отсутствуют	данные отсутствуют
33	450502.84	3182999.93	данные отсутствуют	данные отсутствуют
33	450502.84	3182999.93	данные отсутствуют	данные отсутствуют
33	450502.84	3182999.93	данные отсутствуют	данные отсутствуют
33	450502.84	3182999.93	данные отсутствуют	данные отсутствуют
33	450502.84	3182999.93	данные отсутствуют	данные отсутствуют
33	450502.84	3182999.93	данные отсутствуют	данные отсутствуют
33	450502.84	3182999.93	данные отсутствуют	данные отсутствуют
33	450502.84	3182999.93	данные отсутствуют	данные отсутствуют
34	450484.52	3183004.92	данные отсутствуют	данные отсутствуют
34	450484.52	3183004.92	данные отсутствуют	данные отсутствуют
34	450484.52	3183004.92	данные отсутствуют	данные отсутствуют
34	450484.52	3183004.92	данные отсутствуют	данные отсутствуют
34	450484.52	3183004.92	данные отсутствуют	данные отсутствуют

Государственный регистратор	ФГИС ЕГРН
полное наименование должности	подпись
	инициалы, фамилия

М.П.



Выписка из Единого государственного реестра недвижимости об объекте недвижимости  
**Сведения о частях земельного участка**

<b>Земельный участок</b>			
(вид объекта недвижимости)			
Лист №	Раздела <b>4.2</b>	Всего листов раздела <b>4.2</b> :	Всего листов выписки:
<b>15.05.2020</b>	№ <b>99/2020/328379047</b>	<b>27:23:0000000:10</b> (единое землепользование)	
Кадастровый номер:			

Номер точки	Координаты, м		Описание закрепления на местности	Средняя квадратическая погрешность определения координат характерных точек границы части земельного участка, м
	X	Y		
1	2	3	4	5
34	450484.52	3183004.92	данные отсутствуют	данные отсутствуют
34	450484.52	3183004.92	данные отсутствуют	данные отсутствуют
35	450477.13	3183017.66	данные отсутствуют	данные отсутствуют
35	450477.13	3183017.66	данные отсутствуют	данные отсутствуют
35	450477.13	3183017.66	данные отсутствуют	данные отсутствуют
35	450477.13	3183017.66	данные отсутствуют	данные отсутствуют
35	450477.13	3183017.66	данные отсутствуют	данные отсутствуют
35	450477.13	3183017.66	данные отсутствуют	данные отсутствуют
35	450477.13	3183017.66	данные отсутствуют	данные отсутствуют
35	450477.13	3183017.66	данные отсутствуют	данные отсутствуют
35	450477.13	3183017.66	данные отсутствуют	данные отсутствуют
35	450477.13	3183017.66	данные отсутствуют	данные отсутствуют
35	450477.13	3183017.66	данные отсутствуют	данные отсутствуют
36	450483.34	3183021.8	данные отсутствуют	данные отсутствуют
36	450483.34	3183021.8	данные отсутствуют	данные отсутствуют
36	450483.34	3183021.8	данные отсутствуют	данные отсутствуют
36	450483.34	3183021.8	данные отсутствуют	данные отсутствуют
36	450483.34	3183021.8	данные отсутствуют	данные отсутствуют
36	450483.34	3183021.8	данные отсутствуют	данные отсутствуют
36	450483.34	3183021.8	данные отсутствуют	данные отсутствуют
36	450483.34	3183021.8	данные отсутствуют	данные отсутствуют
37	450487.06	3183034.49	данные отсутствуют	данные отсутствуют

Государственный регистратор	ФГИС ЕГРН
полное наименование должности	подпись
	инициалы, фамилия

М.П.

Выписка из Единого государственного реестра недвижимости об объекте недвижимости  
**Сведения о частях земельного участка**

<b>Земельный участок</b>			
(вид объекта недвижимости)			
Лист №	Раздела <b>4.2</b>	Всего листов раздела <b>4.2</b> :	Всего листов выписки: _____
<b>15.05.2020 № 99/2020/328379047</b>		<b>27:23:0000000:10 (единое землепользование)</b>	
Кадастровый номер:			

Номер точки	Координаты, м		Описание закрепления на местности	Средняя квадратическая погрешность определения координат характерных точек границы части земельного участка, м
	X	Y		
1	2	3	4	5
37	450487.06	3183034.49	данные отсутствуют	данные отсутствуют
37	450487.06	3183034.49	данные отсутствуют	данные отсутствуют
37	450487.06	3183034.49	данные отсутствуют	данные отсутствуют
37	450487.06	3183034.49	данные отсутствуют	данные отсутствуют
37	450487.06	3183034.49	данные отсутствуют	данные отсутствуют
37	450487.06	3183034.49	данные отсутствуют	данные отсутствуют
38	450483.54	3183035.41	данные отсутствуют	данные отсутствуют
38	450483.54	3183035.41	данные отсутствуют	данные отсутствуют
38	450483.54	3183035.41	данные отсутствуют	данные отсутствуют
38	450483.54	3183035.41	данные отсутствуют	данные отсутствуют
38	450483.54	3183035.41	данные отсутствуют	данные отсутствуют
38	450483.54	3183035.41	данные отсутствуют	данные отсутствуют
38	450483.54	3183035.41	данные отсутствуют	данные отсутствуют
39	450485.83	3183058.17	данные отсутствуют	данные отсутствуют
39	450485.83	3183058.17	данные отсутствуют	данные отсутствуют
39	450485.83	3183058.17	данные отсутствуют	данные отсутствуют
39	450485.83	3183058.17	данные отсутствуют	данные отсутствуют

Государственный регистратор	ФГИС ЕГРН
полное наименование должности	подпись
	инициалы, фамилия

М.П.

Выписка из Единого государственного реестра недвижимости об объекте недвижимости  
**Сведения о частях земельного участка**

<b>Земельный участок</b>			
(вид объекта недвижимости)			
Лист №	Раздела <b>4.2</b>	Всего листов раздела <b>4.2</b> :	Всего листов выписки: _____
<b>15.05.2020 № 99/2020/328379047</b>		<b>27:23:0000000:10 (единое землепользование)</b>	
Кадастровый номер:			

Номер точки	Координаты, м		Описание закрепления на местности	Средняя квадратическая погрешность определения координат характерных точек границы части земельного участка, м
	X	Y		
1	2	3	4	5
39	450485.83	3183058.17	данные отсутствуют	данные отсутствуют
39	450485.83	3183058.17	данные отсутствуют	данные отсутствуют
39	450485.83	3183058.17	данные отсутствуют	данные отсутствуют
40	450488.75	3183057.34	данные отсутствуют	данные отсутствуют
40	450488.75	3183057.34	данные отсутствуют	данные отсутствуют
40	450488.75	3183057.34	данные отсутствуют	данные отсутствуют
40	450488.75	3183057.34	данные отсутствуют	данные отсутствуют
40	450488.75	3183057.34	данные отсутствуют	данные отсутствуют
40	450488.75	3183057.34	данные отсутствуют	данные отсутствуют
40	450488.75	3183057.34	данные отсутствуют	данные отсутствуют
40	450488.75	3183057.34	данные отсутствуют	данные отсутствуют
40	450488.75	3183057.34	данные отсутствуют	данные отсутствуют
42	450510.49	3183082.44	данные отсутствуют	данные отсутствуют
42	450510.49	3183082.44	данные отсутствуют	данные отсутствуют
42	450510.49	3183082.44	данные отсутствуют	данные отсутствуют
48	450549.11	3183118.12	данные отсутствуют	данные отсутствуют
48	450549.11	3183118.12	данные отсутствуют	данные отсутствуют
48	450549.11	3183118.12	данные отсутствуют	данные отсутствуют
49	450554.22	3183131.24	данные отсутствуют	данные отсутствуют

Государственный регистратор	ФГИС ЕГРН
полное наименование должности	инициалы, фамилия
	подпись

М.П.

Выписка из Единого государственного реестра недвижимости об объекте недвижимости  
**Сведения о частях земельного участка**

<b>Земельный участок</b>			
(вид объекта недвижимости)			
Лист №	Раздела <b>4.2</b>	Всего листов раздела <b>4.2</b> :	Всего листов выписки: _____
<b>15.05.2020 № 99/2020/328379047</b>		<b>27:23:0000000:10 (единое землепользование)</b>	
Кадастровый номер:			

Номер точки	Координаты, м		Описание закрепления на местности	Средняя квадратическая погрешность определения координат характерных точек границы части земельного участка, м
	X	Y		
1	2	3	4	5
49	450554.22	3183131.24	данные отсутствуют	данные отсутствуют
49	450554.22	3183131.24	данные отсутствуют	данные отсутствуют
50	450557.14	3183130.3	данные отсутствуют	данные отсутствуют
50	450557.14	3183130.3	данные отсутствуют	данные отсутствуют
50	450557.14	3183130.3	данные отсутствуют	данные отсутствуют
60	450549.11	3183118.12	данные отсутствуют	данные отсутствуют
61	450554.22	3183131.24	данные отсутствуют	данные отсутствуют
62	450557.14	3183130.3	данные отсутствуют	данные отсутствуют
63	450559.51	3183136.72	данные отсутствуют	данные отсутствуют
64	450539.47	3183119.56	данные отсутствуют	данные отсутствуют
65	450510.49	3183082.44	данные отсутствуют	данные отсутствуют
66	450513.17	3183097.04	данные отсутствуют	данные отсутствуют
67	450510.56	3183094.8	данные отсутствуют	данные отсутствуют
68	450498.32	3183085.08	данные отсутствуют	данные отсутствуют
69	450451.04	3182940.16	данные отсутствуют	данные отсутствуют
70	450453.36	3182953.3	данные отсутствуют	данные отсутствуют
70	450453.36	3182953.3	данные отсутствуют	данные отсутствуют

Государственный регистратор	ФГИС ЕГРН
полное наименование должности	инициалы, фамилия
	подпись

М.П.

Выписка из Единого государственного реестра недвижимости об объекте недвижимости  
**Сведения о частях земельного участка**

<b>Земельный участок</b>			
(вид объекта недвижимости)			
Лист №	Раздела <b>4.2</b>	Всего листов раздела <b>4.2</b> :	Всего листов выписки: _____
<b>15.05.2020 № 99/2020/328379047</b>		<b>27:23:0000000:10 (единое землепользование)</b>	
Кадастровый номер:			

Номер точки	Координаты, м		Описание закрепления на местности	Средняя квадратическая погрешность определения координат характерных точек границы части земельного участка, м
	X	Y		
1	2	3	4	5
71	450445.83	3182954.64	данные отсутствуют	данные отсутствуют
71	450445.83	3182954.64	данные отсутствуют	данные отсутствуют
72	450453.96	3182998.34	данные отсутствуют	данные отсутствуют
72	450453.96	3182998.34	данные отсутствуют	данные отсутствуют
73	450484.78	3182993.32	данные отсутствуют	данные отсутствуют
73	450484.78	3182993.32	данные отсутствуют	данные отсутствуют
74	450497.06	3182990.1	данные отсутствуют	данные отсутствуют
74	450497.06	3182990.1	данные отсутствуют	данные отсутствуют
75	450499.4	3182992.87	данные отсутствуют	данные отсутствуют
75	450499.4	3182992.87	данные отсутствуют	данные отсутствуют
76	450502.22	3182996.22	данные отсутствуют	данные отсутствуют
76	450502.22	3182996.22	данные отсутствуют	данные отсутствуют
77	450502.84	3182999.93	данные отсутствуют	данные отсутствуют
77	450502.84	3182999.93	данные отсутствуют	данные отсутствуют
78	450484.52	3183004.92	данные отсутствуют	данные отсутствуют
78	450484.52	3183004.92	данные отсутствуют	данные отсутствуют
79	450477.13	3183017.66	данные отсутствуют	данные отсутствуют

Государственный регистратор	ФГИС ЕГРН
полное наименование должности	инициалы, фамилия
	подпись

М.П.

Выписка из Единого государственного реестра недвижимости об объекте недвижимости  
**Сведения о частях земельного участка**

<b>Земельный участок</b>			
(вид объекта недвижимости)			
Лист №	Раздела <b>4.2</b>	Всего листов раздела <b>4.2</b> :	Всего листов выписки: _____
<b>15.05.2020 № 99/2020/328379047</b>		<b>27:23:000000:10 (единое землепользование)</b>	
Кадастровый номер:			

Номер точки	Координаты, м		Описание закрепления на местности	Средняя квадратическая погрешность определения координат характерных точек границы части земельного участка, м
	X	Y		
1	2	3	4	5
79	450477.13	3183017.66	данные отсутствуют	данные отсутствуют
80	450483.34	3183021.8	данные отсутствуют	данные отсутствуют
80	450483.34	3183021.8	данные отсутствуют	данные отсутствуют
81	450487.06	3183034.49	данные отсутствуют	данные отсутствуют
81	450487.06	3183034.49	данные отсутствуют	данные отсутствуют
82	450483.54	3183035.41	данные отсутствуют	данные отсутствуют
82	450483.54	3183035.41	данные отсутствуют	данные отсутствуют
83	450485.83	3183058.17	данные отсутствуют	данные отсутствуют
83	450485.83	3183058.17	данные отсутствуют	данные отсутствуют
84	450488.75	3183057.34	данные отсутствуют	данные отсутствуют
84	450488.75	3183057.34	данные отсутствуют	данные отсутствуют
85	450493.69	3183081.41	данные отсутствуют	данные отсутствуют
86	450448.08	3183045.19	данные отсутствуют	данные отсутствуют
87	450337.23	3182999.28	данные отсутствуют	данные отсутствуют
88	450331.26	3182946.66	данные отсутствуют	данные отсутствуют
88	450331.26	3182946.66	данные отсутствуют	данные отсутствуют
89	450332.56	3182946.59	данные отсутствуют	данные отсутствуют

Государственный регистратор	ФГИС ЕГРН
полное наименование должности	инициалы, фамилия
	подпись

М.П.

Выписка из Единого государственного реестра недвижимости об объекте недвижимости  
**Сведения о частях земельного участка**

<b>Земельный участок</b>			
(вид объекта недвижимости)			
Лист №	Раздела <b>4.2</b>	Всего листов раздела <b>4.2</b> :	Всего листов выписки: _____
<b>15.05.2020 № 99/2020/328379047</b>		<b>27:23:0000000:10 (единое землепользование)</b>	
Кадастровый номер:			

Номер точки	Координаты, м		Описание закрепления на местности	Средняя квадратическая погрешность определения координат характерных точек границы части земельного участка, м
	X	Y		
1	2	3	4	5
89	450332.56	3182946.59	данные отсутствуют	данные отсутствуют
90	450331.38	3182936.96	данные отсутствуют	данные отсутствуют
90	450331.38	3182936.96	данные отсутствуют	данные отсутствуют
91	450332.38	3182936.88	данные отсутствуют	данные отсутствуют
91	450332.38	3182936.88	данные отсутствуют	данные отсутствуют
92	450326.66	3182902.24	данные отсутствуют	данные отсутствуют
92	450326.66	3182902.24	данные отсутствуют	данные отсутствуют
93	450350.55	3182898.05	данные отсутствуют	данные отсутствуют
94	450559.51	3183136.72	данные отсутствуют	данные отсутствуют
94	450559.51	3183136.72	данные отсутствуют	данные отсутствуют
94	450559.51	3183136.72	данные отсутствуют	данные отсутствуют
95	450539.47	3183119.56	данные отсутствуют	данные отсутствуют
95	450539.47	3183119.56	данные отсутствуют	данные отсутствуют
95	450539.47	3183119.56	данные отсутствуют	данные отсутствуют
96	450513.17	3183097.04	данные отсутствуют	данные отсутствуют
96	450513.17	3183097.04	данные отсутствуют	данные отсутствуют
96	450513.17	3183097.04	данные отсутствуют	данные отсутствуют

Государственный регистратор	ФГИС ЕГРН
полное наименование должности	инициалы, фамилия
	подпись

М.П.

Выписка из Единого государственного реестра недвижимости об объекте недвижимости  
**Сведения о частях земельного участка**

<b>Земельный участок</b>			
(вид объекта недвижимости)			
Лист №	Раздела <b>4.2</b>	Всего листов раздела <b>4.2</b> :	Всего листов выписки: _____
<b>15.05.2020 № 99/2020/328379047</b>		<b>27:23:0000000:10 (единое землепользование)</b>	
Кадастровый номер:			

Номер точки	Координаты, м		Описание закрепления на местности	Средняя квадратическая погрешность определения координат характерных точек границы части земельного участка, м
	X	Y		
1	2	3	4	5
97	450510.56	3183094.8	данные отсутствуют	данные отсутствуют
97	450510.56	3183094.8	данные отсутствуют	данные отсутствуют
97	450510.56	3183094.8	данные отсутствуют	2.5
98	450498.32	3183085.08	данные отсутствуют	данные отсутствуют
98	450498.32	3183085.08	данные отсутствуют	данные отсутствуют
98	450498.32	3183085.08	данные отсутствуют	данные отсутствуют
99	450451.04	3182940.16	данные отсутствуют	данные отсутствуют
99	450451.04	3182940.16	данные отсутствуют	данные отсутствуют
99	450451.04	3182940.16	данные отсутствуют	данные отсутствуют
100	450493.69	3183081.41	данные отсутствуют	данные отсутствуют
100	450493.69	3183081.41	данные отсутствуют	данные отсутствуют
100	450493.69	3183081.41	данные отсутствуют	данные отсутствуют
101	450448.08	3183045.19	данные отсутствуют	данные отсутствуют
101	450448.08	3183045.19	данные отсутствуют	данные отсутствуют
101	450448.08	3183045.19	данные отсутствуют	2.5
102	450337.23	3182999.28	данные отсутствуют	данные отсутствуют
102	450337.23	3182999.28	данные отсутствуют	данные отсутствуют

Государственный регистратор	ФГИС ЕГРН
полное наименование должности	подпись
	инициалы, фамилия

М.П.



Выписка из Единого государственного реестра недвижимости об объекте недвижимости  
**Сведения о частях земельного участка**

<b>Земельный участок</b>			
(вид объекта недвижимости)			
Лист №	Раздела <b>4.2</b>	Всего листов раздела <b>4.2</b> :	Всего листов выписки: _____
<b>15.05.2020 № 99/2020/328379047</b>		<b>27:23:0000000:10 (единое землепользование)</b>	
Кадастровый номер:			

Номер точки	Координаты, м		Описание закрепления на местности	Средняя квадратическая погрешность определения координат характерных точек границы части земельного участка, м
	X	Y		
1	2	3	4	5
102	450337.23	3182999.28	данные отсутствуют	данные отсутствуют
103	450350.55	3182898.05	данные отсутствуют	данные отсутствуют
103	450350.55	3182898.05	данные отсутствуют	данные отсутствуют
103	450350.55	3182898.05	данные отсутствуют	данные отсутствуют
104	450452.76	3182949.93	данные отсутствуют	данные отсутствуют
105	450490.56	3183066.15	данные отсутствуют	данные отсутствуют
106	450453.29	3183036.55	данные отсутствуют	данные отсутствуют
107	450335.54	3182984.4	данные отсутствуют	данные отсутствуют
108	450334.16	3182900.92	данные отсутствуют	данные отсутствуют
109	450452.76	3182949.93	данные отсутствуют	данные отсутствуют
109	450452.76	3182949.93	данные отсутствуют	данные отсутствуют
109	450452.76	3182949.93	данные отсутствуют	данные отсутствуют
109	450452.76	3182949.93	данные отсутствуют	данные отсутствуют
110	450334.16	3182900.92	данные отсутствуют	данные отсутствуют
110	450334.16	3182900.92	данные отсутствуют	данные отсутствуют
110	450334.16	3182900.92	данные отсутствуют	данные отсутствуют
110	450334.16	3182900.92	данные отсутствуют	данные отсутствуют

Государственный регистратор	ФГИС ЕГРН
полное наименование должности	подпись
	инициалы, фамилия

М.П.

Выписка из Единого государственного реестра недвижимости об объекте недвижимости  
**Сведения о частях земельного участка**

<b>Земельный участок</b>			
(вид объекта недвижимости)			
Лист №	Раздела <b>4.2</b>	Всего листов раздела <b>4.2</b> :	Всего листов выписки: _____
<b>15.05.2020 № 99/2020/328379047</b>		<b>27:23:0000000:10 (единое землепользование)</b>	
Кадастровый номер:			

Номер точки	Координаты, м		Описание закрепления на местности	Средняя квадратическая погрешность определения координат характерных точек границы части земельного участка, м
	X	Y		
1	2	3	4	5
111	450335.54	3182984.4	данные отсутствуют	данные отсутствуют
111	450335.54	3182984.4	данные отсутствуют	данные отсутствуют
111	450335.54	3182984.4	данные отсутствуют	данные отсутствуют
111	450335.54	3182984.4	данные отсутствуют	данные отсутствуют
112	450453.29	3183036.55	данные отсутствуют	2.5
112	450453.29	3183036.55	данные отсутствуют	данные отсутствуют
112	450453.29	3183036.55	данные отсутствуют	данные отсутствуют
112	450453.29	3183036.55	данные отсутствуют	данные отсутствуют
113	450490.56	3183066.15	данные отсутствуют	данные отсутствуют
113	450490.56	3183066.15	данные отсутствуют	данные отсутствуют
113	450490.56	3183066.15	данные отсутствуют	данные отсутствуют
113	450490.56	3183066.15	данные отсутствуют	данные отсутствуют
114	450475.16	3183053.92	данные отсутствуют	данные отсутствуют
115	450475.15	3183053.92	данные отсутствуют	данные отсутствуют

Государственный регистратор	ФГИС ЕГРН
полное наименование должности	инициалы, фамилия
	подпись

М.П.

Выписка из Единого государственного реестра недвижимости об объекте недвижимости  
**Сведения о частях земельного участка**

Земельный участок			
(вид объекта недвижимости)			
Лист №	Раздела <b>4.2</b>	Всего листов раздела <b>4.2</b> : _____	Всего листов выписки: _____
<b>15.05.2020 № 99/2020/328379047</b>			
Кадастровый номер:		<b>27:23:0000000:10 (единое землепользование)</b>	
Сведения о характерных точках границы части (частей) земельного участка			
Учетный номер части: 1			
Система координат: СК кадастрового округа, зона 3 Зона №			
Номер точки	Координаты, м		Средняя квадратическая погрешность определения координат характерных точек границы части земельного участка, м
	X	Y	
1	2	3	5
1	450474.14	3183002.03	данные отсутствуют
1	450474.14	3183002.03	данные отсутствуют
2	450467.97	3183024.55	данные отсутствуют
2	450467.97	3183024.55	данные отсутствуют
17	450331.26	3182946.66	данные отсутствуют
17	450331.26	3182946.66	данные отсутствуют
17	450331.26	3182946.66	данные отсутствуют
17	450331.26	3182946.66	данные отсутствуют
17	450331.26	3182946.66	данные отсутствуют
17	450331.26	3182946.66	данные отсутствуют
17	450331.26	3182946.66	данные отсутствуют
17	450331.26	3182946.66	данные отсутствуют
17	450331.26	3182946.66	данные отсутствуют
18	450332.56	3182946.59	данные отсутствуют
18	450332.56	3182946.59	данные отсутствуют
18	450332.56	3182946.59	данные отсутствуют
18	450332.56	3182946.59	данные отсутствуют
18	450332.56	3182946.59	данные отсутствуют

Государственный регистратор	ФГИС ЕГРН
полное наименование должности	инициалы, фамилия
	подпись

М.П.

Выписка из Единого государственного реестра недвижимости об объекте недвижимости  
**Сведения о частях земельного участка**

<b>Земельный участок</b>			
(вид объекта недвижимости)			
Лист №	Раздела <b>4.2</b>	Всего листов раздела <b>4.2</b> :	Всего листов выписки: _____
<b>15.05.2020 № 99/2020/328379047</b>		<b>27:23:0000000:10 (единое землепользование)</b>	
Кадастровый номер:			

Номер точки	Координаты, м		Описание закрепления на местности	Средняя квадратическая погрешность определения координат характерных точек границы части земельного участка, м
	X	Y		
1	2	3	4	5
18	450332.56	3182946.59	данные отсутствуют	данные отсутствуют
18	450332.56	3182946.59	данные отсутствуют	данные отсутствуют
19	450331.38	3182936.96	данные отсутствуют	данные отсутствуют
19	450331.38	3182936.96	данные отсутствуют	данные отсутствуют
19	450331.38	3182936.96	данные отсутствуют	данные отсутствуют
19	450331.38	3182936.96	данные отсутствуют	данные отсутствуют
19	450331.38	3182936.96	данные отсутствуют	данные отсутствуют
19	450331.38	3182936.96	данные отсутствуют	данные отсутствуют
19	450331.38	3182936.96	данные отсутствуют	данные отсутствуют
19	450331.38	3182936.96	данные отсутствуют	данные отсутствуют
20	450332.38	3182936.88	данные отсутствуют	данные отсутствуют
20	450332.38	3182936.88	данные отсутствуют	данные отсутствуют
20	450332.38	3182936.88	данные отсутствуют	данные отсутствуют
20	450332.38	3182936.88	данные отсутствуют	данные отсутствуют
20	450332.38	3182936.88	данные отсутствуют	данные отсутствуют
20	450332.38	3182936.88	данные отсутствуют	данные отсутствуют
20	450332.38	3182936.88	данные отсутствуют	данные отсутствуют
21	450326.66	3182902.24	данные отсутствуют	данные отсутствуют

Государственный регистратор	ФГИС ЕГРН
полное наименование должности	инициалы, фамилия
	подпись

М.П.

Выписка из Единого государственного реестра недвижимости об объекте недвижимости  
**Сведения о частях земельного участка**

<b>Земельный участок</b>			
(вид объекта недвижимости)			
Лист №	Раздела <b>4.2</b>	Всего листов раздела <b>4.2</b> :	Всего листов выписки: _____
<b>15.05.2020 № 99/2020/328379047</b>		<b>27:23:0000000:10 (единое землепользование)</b>	
Кадастровый номер:			

Номер точки	Координаты, м			Описание закрепления на местности	Средняя квадратическая погрешность определения координат характерных точек границы части земельного участка, м
	X	Y	Z		
1	2	3	4	5	
21	450326.66	3182902.24	данные отсутствуют	данные отсутствуют	данные отсутствуют
21	450326.66	3182902.24	данные отсутствуют	данные отсутствуют	данные отсутствуют
21	450326.66	3182902.24	данные отсутствуют	данные отсутствуют	данные отсутствуют
21	450326.66	3182902.24	данные отсутствуют	данные отсутствуют	данные отсутствуют
21	450326.66	3182902.24	данные отсутствуют	данные отсутствуют	данные отсутствуют
21	450326.66	3182902.24	данные отсутствуют	данные отсутствуют	данные отсутствуют
25	450453.36	3182953.3	данные отсутствуют	данные отсутствуют	данные отсутствуют
25	450453.36	3182953.3	данные отсутствуют	данные отсутствуют	данные отсутствуют
25	450453.36	3182953.3	данные отсутствуют	данные отсутствуют	данные отсутствуют
25	450453.36	3182953.3	данные отсутствуют	данные отсутствуют	данные отсутствуют
25	450453.36	3182953.3	данные отсутствуют	данные отсутствуют	данные отсутствуют
25	450453.36	3182953.3	данные отсутствуют	данные отсутствуют	данные отсутствуют
25	450453.36	3182953.3	данные отсутствуют	данные отсутствуют	данные отсутствуют
26	450445.83	3182954.64	данные отсутствуют	данные отсутствуют	данные отсутствуют
26	450445.83	3182954.64	данные отсутствуют	данные отсутствуют	данные отсутствуют
26	450445.83	3182954.64	данные отсутствуют	данные отсутствуют	данные отсутствуют
26	450445.83	3182954.64	данные отсутствуют	данные отсутствуют	данные отсутствуют

Государственный регистратор	ФГИС ЕГРН
полное наименование должности	подпись
	инициалы, фамилия

М.П.

Выписка из Единого государственного реестра недвижимости об объекте недвижимости  
**Сведения о частях земельного участка**

<b>Земельный участок</b>			
(вид объекта недвижимости)			
Лист №	Раздела <b>4.2</b>	Всего листов раздела <b>4.2</b> :	Всего листов выписки: _____
<b>15.05.2020 № 99/2020/328379047</b>		<b>27:23:0000000:10 (единое землепользование)</b>	
Кадастровый номер:			

Номер точки	Координаты, м		Описание закрепления на местности	Средняя квадратическая погрешность определения координат характерных точек границы части земельного участка, м
	X	Y		
1	2	3	4	5
26	450445.83	3182954.64	данные отсутствуют	данные отсутствуют
26	450445.83	3182954.64	данные отсутствуют	данные отсутствуют
26	450445.83	3182954.64	данные отсутствуют	данные отсутствуют
27	450453.96	3182998.34	данные отсутствуют	данные отсутствуют
27	450453.96	3182998.34	данные отсутствуют	данные отсутствуют
27	450453.96	3182998.34	данные отсутствуют	данные отсутствуют
27	450453.96	3182998.34	данные отсутствуют	данные отсутствуют
27	450453.96	3182998.34	данные отсутствуют	данные отсутствуют
27	450453.96	3182998.34	данные отсутствуют	данные отсутствуют
27	450453.96	3182998.34	данные отсутствуют	данные отсутствуют
27	450453.96	3182998.34	данные отсутствуют	данные отсутствуют
27	450453.96	3182998.34	данные отсутствуют	данные отсутствуют
27	450453.96	3182998.34	данные отсутствуют	данные отсутствуют
28	450484.78	3182993.32	данные отсутствуют	данные отсутствуют
28	450484.78	3182993.32	данные отсутствуют	данные отсутствуют
28	450484.78	3182993.32	данные отсутствуют	данные отсутствуют
28	450484.78	3182993.32	данные отсутствуют	данные отсутствуют
28	450484.78	3182993.32	данные отсутствуют	данные отсутствуют
28	450484.78	3182993.32	данные отсутствуют	данные отсутствуют
28	450484.78	3182993.32	данные отсутствуют	данные отсутствуют
28	450484.78	3182993.32	данные отсутствуют	данные отсутствуют
Государственный регистратор			ФГИС ЕГРН	
полное наименование должности			подпись	
			инициалы, фамилия	

М.П.

Выписка из Единого государственного реестра недвижимости об объекте недвижимости  
**Сведения о частях земельного участка**

<b>Земельный участок</b>			
(вид объекта недвижимости)			
Лист №	Раздела <b>4.2</b>	Всего листов раздела <b>4.2</b> :	Всего листов выписки: _____
<b>15.05.2020 № 99/2020/328379047</b>		<b>27:23:0000000:10 (единое землепользование)</b>	
Кадастровый номер:			

Номер точки	Координаты, м			Описание закрепления на местности	Средняя квадратическая погрешность определения координат характерных точек границы части земельного участка, м
	X	Y	Z		
1	2	3	4	5	
29	450497.06	3182990.1	данные отсутствуют	данные отсутствуют	данные отсутствуют
29	450497.06	3182990.1	данные отсутствуют	данные отсутствуют	данные отсутствуют
29	450497.06	3182990.1	данные отсутствуют	данные отсутствуют	данные отсутствуют
29	450497.06	3182990.1	данные отсутствуют	данные отсутствуют	данные отсутствуют
29	450497.06	3182990.1	данные отсутствуют	данные отсутствуют	данные отсутствуют
29	450497.06	3182990.1	данные отсутствуют	данные отсутствуют	данные отсутствуют
30	450499.4	3182992.87	данные отсутствуют	данные отсутствуют	данные отсутствуют
30	450499.4	3182992.87	данные отсутствуют	данные отсутствуют	данные отсутствуют
30	450499.4	3182992.87	данные отсутствуют	данные отсутствуют	данные отсутствуют
30	450499.4	3182992.87	данные отсутствуют	данные отсутствуют	данные отсутствуют
30	450499.4	3182992.87	данные отсутствуют	данные отсутствуют	данные отсутствуют
30	450499.4	3182992.87	данные отсутствуют	данные отсутствуют	данные отсутствуют
30	450499.4	3182992.87	данные отсутствуют	данные отсутствуют	данные отсутствуют
32	450502.22	3182996.22	данные отсутствуют	данные отсутствуют	данные отсутствуют
32	450502.22	3182996.22	данные отсутствуют	данные отсутствуют	данные отсутствуют

Государственный регистратор	ФГИС ЕГРН
полное наименование должности	подпись
	инициалы, фамилия

М.П.

Выписка из Единого государственного реестра недвижимости об объекте недвижимости  
**Сведения о частях земельного участка**

<b>Земельный участок</b>			
(вид объекта недвижимости)			
Лист №	Раздела <b>4.2</b>	Всего листов раздела <b>4.2</b> :	Всего листов выписки: _____
<b>15.05.2020 № 99/2020/328379047</b>		<b>27:23:0000000:10 (единое землепользование)</b>	
Кадастровый номер:			

Номер точки	Координаты, м			Описание закрепления на местности	Средняя квадратическая погрешность определения координат характерных точек границы части земельного участка, м
	X	Y	Z		
1	2	3	4	5	
32	450502.22	3182996.22	данные отсутствуют	данные отсутствуют	данные отсутствуют
32	450502.22	3182996.22	данные отсутствуют	данные отсутствуют	данные отсутствуют
32	450502.22	3182996.22	данные отсутствуют	данные отсутствуют	данные отсутствуют
32	450502.22	3182996.22	данные отсутствуют	данные отсутствуют	данные отсутствуют
32	450502.22	3182996.22	данные отсутствуют	данные отсутствуют	данные отсутствуют
33	450502.84	3182999.93	данные отсутствуют	данные отсутствуют	данные отсутствуют
33	450502.84	3182999.93	данные отсутствуют	данные отсутствуют	данные отсутствуют
33	450502.84	3182999.93	данные отсутствуют	данные отсутствуют	данные отсутствуют
33	450502.84	3182999.93	данные отсутствуют	данные отсутствуют	данные отсутствуют
33	450502.84	3182999.93	данные отсутствуют	данные отсутствуют	данные отсутствуют
33	450502.84	3182999.93	данные отсутствуют	данные отсутствуют	данные отсутствуют
33	450502.84	3182999.93	данные отсутствуют	данные отсутствуют	данные отсутствуют
33	450502.84	3182999.93	данные отсутствуют	данные отсутствуют	данные отсутствуют
34	450484.52	3183004.92	данные отсутствуют	данные отсутствуют	данные отсутствуют
34	450484.52	3183004.92	данные отсутствуют	данные отсутствуют	данные отсутствуют
34	450484.52	3183004.92	данные отсутствуют	данные отсутствуют	данные отсутствуют
34	450484.52	3183004.92	данные отсутствуют	данные отсутствуют	данные отсутствуют
34	450484.52	3183004.92	данные отсутствуют	данные отсутствуют	данные отсутствуют

Государственный регистратор	ФГИС ЕГРН
полное наименование должности	подпись
	инициалы, фамилия

М.П.



Выписка из Единого государственного реестра недвижимости об объекте недвижимости  
**Сведения о частях земельного участка**

<b>Земельный участок</b>			
(вид объекта недвижимости)			
Лист №	Раздела <b>4.2</b>	Всего листов раздела <b>4.2</b> :	Всего листов выписки:
<b>15.05.2020</b>	№ <b>99/2020/328379047</b>	<b>27:23:0000000:10 (единое землепользование)</b>	
Кадастровый номер:			

Номер точки	Координаты, м			Описание закрепления на местности	Средняя квадратическая погрешность определения координат характерных точек границы части земельного участка, м
	X	Y	Z		
1	2	3	4	5	
34	450484.52	3183004.92	данные отсутствуют	данные отсутствуют	данные отсутствуют
34	450484.52	3183004.92	данные отсутствуют	данные отсутствуют	данные отсутствуют
35	450477.13	3183017.66	данные отсутствуют	данные отсутствуют	данные отсутствуют
35	450477.13	3183017.66	данные отсутствуют	данные отсутствуют	данные отсутствуют
35	450477.13	3183017.66	данные отсутствуют	данные отсутствуют	данные отсутствуют
35	450477.13	3183017.66	данные отсутствуют	данные отсутствуют	данные отсутствуют
35	450477.13	3183017.66	данные отсутствуют	данные отсутствуют	данные отсутствуют
35	450477.13	3183017.66	данные отсутствуют	данные отсутствуют	данные отсутствуют
35	450477.13	3183017.66	данные отсутствуют	данные отсутствуют	данные отсутствуют
35	450477.13	3183017.66	данные отсутствуют	данные отсутствуют	данные отсутствуют
35	450477.13	3183017.66	данные отсутствуют	данные отсутствуют	данные отсутствуют
36	450483.34	3183021.8	данные отсутствуют	данные отсутствуют	данные отсутствуют
36	450483.34	3183021.8	данные отсутствуют	данные отсутствуют	данные отсутствуют
36	450483.34	3183021.8	данные отсутствуют	данные отсутствуют	данные отсутствуют
36	450483.34	3183021.8	данные отсутствуют	данные отсутствуют	данные отсутствуют
36	450483.34	3183021.8	данные отсутствуют	данные отсутствуют	данные отсутствуют
36	450483.34	3183021.8	данные отсутствуют	данные отсутствуют	данные отсутствуют
36	450483.34	3183021.8	данные отсутствуют	данные отсутствуют	данные отсутствуют
37	450487.06	3183034.49	данные отсутствуют	данные отсутствуют	данные отсутствуют

Государственный регистратор	ФГИС ЕГРН
полное наименование должности	подпись
	инициалы, фамилия

М.П.

Выписка из Единого государственного реестра недвижимости об объекте недвижимости  
**Сведения о частях земельного участка**

<b>Земельный участок</b>			
(вид объекта недвижимости)			
Лист №	Раздела <b>4.2</b>	Всего листов раздела <b>4.2</b> :	Всего листов выписки: _____
<b>15.05.2020 № 99/2020/328379047</b>		<b>27:23:0000000:10 (единое землепользование)</b>	
Кадастровый номер:			

Номер точки	Координаты, м		Описание закрепления на местности	Средняя квадратическая погрешность определения координат характерных точек границы части земельного участка, м
	X	Y		
1	2	3	4	5
37	450487.06	3183034.49	данные отсутствуют	данные отсутствуют
37	450487.06	3183034.49	данные отсутствуют	данные отсутствуют
37	450487.06	3183034.49	данные отсутствуют	данные отсутствуют
37	450487.06	3183034.49	данные отсутствуют	данные отсутствуют
37	450487.06	3183034.49	данные отсутствуют	данные отсутствуют
37	450487.06	3183034.49	данные отсутствуют	данные отсутствуют
38	450483.54	3183035.41	данные отсутствуют	данные отсутствуют
38	450483.54	3183035.41	данные отсутствуют	данные отсутствуют
38	450483.54	3183035.41	данные отсутствуют	данные отсутствуют
38	450483.54	3183035.41	данные отсутствуют	данные отсутствуют
38	450483.54	3183035.41	данные отсутствуют	данные отсутствуют
38	450483.54	3183035.41	данные отсутствуют	данные отсутствуют
38	450483.54	3183035.41	данные отсутствуют	данные отсутствуют
39	450485.83	3183058.17	данные отсутствуют	данные отсутствуют
39	450485.83	3183058.17	данные отсутствуют	данные отсутствуют
39	450485.83	3183058.17	данные отсутствуют	данные отсутствуют
39	450485.83	3183058.17	данные отсутствуют	данные отсутствуют

Государственный регистратор	ФГИС ЕГРН
полное наименование должности	подпись
	инициалы, фамилия

М.П.

Выписка из Единого государственного реестра недвижимости об объекте недвижимости  
**Сведения о частях земельного участка**

<b>Земельный участок</b>			
(вид объекта недвижимости)			
Лист №	Раздела <b>4.2</b>	Всего листов раздела <b>4.2</b> :	Всего листов выписки: _____
<b>15.05.2020 № 99/2020/328379047</b>		<b>27:23:0000000:10 (единое землепользование)</b>	
Кадастровый номер:			

Номер точки	Координаты, м		Описание закрепления на местности	Средняя квадратическая погрешность определения координат характерных точек границы части земельного участка, м
	X	Y		
1	2	3	4	5
39	450485.83	3183058.17	данные отсутствуют	данные отсутствуют
39	450485.83	3183058.17	данные отсутствуют	данные отсутствуют
39	450485.83	3183058.17	данные отсутствуют	данные отсутствуют
40	450488.75	3183057.34	данные отсутствуют	данные отсутствуют
40	450488.75	3183057.34	данные отсутствуют	данные отсутствуют
40	450488.75	3183057.34	данные отсутствуют	данные отсутствуют
40	450488.75	3183057.34	данные отсутствуют	данные отсутствуют
40	450488.75	3183057.34	данные отсутствуют	данные отсутствуют
40	450488.75	3183057.34	данные отсутствуют	данные отсутствуют
40	450488.75	3183057.34	данные отсутствуют	данные отсутствуют
40	450488.75	3183057.34	данные отсутствуют	данные отсутствуют
40	450488.75	3183057.34	данные отсутствуют	данные отсутствуют
40	450488.75	3183057.34	данные отсутствуют	данные отсутствуют
42	450510.49	3183082.44	данные отсутствуют	данные отсутствуют
42	450510.49	3183082.44	данные отсутствуют	данные отсутствуют
42	450510.49	3183082.44	данные отсутствуют	данные отсутствуют
48	450549.11	3183118.12	данные отсутствуют	данные отсутствуют
48	450549.11	3183118.12	данные отсутствуют	данные отсутствуют
48	450549.11	3183118.12	данные отсутствуют	данные отсутствуют
49	450554.22	3183131.24	данные отсутствуют	данные отсутствуют

Государственный регистратор	ФГИС ЕГРН
полное наименование должности	инициалы, фамилия
	подпись

М.П.

Выписка из Единого государственного реестра недвижимости об объекте недвижимости  
**Сведения о частях земельного участка**

<b>Земельный участок</b>			
(вид объекта недвижимости)			
Лист №	Раздела <b>4.2</b>	Всего листов раздела <b>4.2</b> :	Всего листов выписки: _____
<b>15.05.2020 № 99/2020/328379047</b>		<b>27:23:0000000:10 (единое землепользование)</b>	
Кадастровый номер:			

Номер точки	Координаты, м		Описание закрепления на местности	Средняя квадратическая погрешность определения координат характерных точек границы части земельного участка, м
	X	Y		
1	2	3	4	5
49	450554.22	3183131.24	данные отсутствуют	данные отсутствуют
49	450554.22	3183131.24	данные отсутствуют	данные отсутствуют
50	450557.14	3183130.3	данные отсутствуют	данные отсутствуют
50	450557.14	3183130.3	данные отсутствуют	данные отсутствуют
50	450557.14	3183130.3	данные отсутствуют	данные отсутствуют
60	450549.11	3183118.12	данные отсутствуют	данные отсутствуют
61	450554.22	3183131.24	данные отсутствуют	данные отсутствуют
62	450557.14	3183130.3	данные отсутствуют	данные отсутствуют
63	450559.51	3183136.72	данные отсутствуют	данные отсутствуют
64	450539.47	3183119.56	данные отсутствуют	данные отсутствуют
65	450510.49	3183082.44	данные отсутствуют	данные отсутствуют
66	450513.17	3183097.04	данные отсутствуют	данные отсутствуют
67	450510.56	3183094.8	данные отсутствуют	данные отсутствуют
68	450498.32	3183085.08	данные отсутствуют	данные отсутствуют
69	450451.04	3182940.16	данные отсутствуют	данные отсутствуют
70	450453.36	3182953.3	данные отсутствуют	данные отсутствуют
70	450453.36	3182953.3	данные отсутствуют	данные отсутствуют

Государственный регистратор	ФГИС ЕГРН
полное наименование должности	инициалы, фамилия
	подпись

М.П.

Выписка из Единого государственного реестра недвижимости об объекте недвижимости  
**Сведения о частях земельного участка**

<b>Земельный участок</b>			
(вид объекта недвижимости)			
Лист №	Раздела <b>4.2</b>	Всего листов раздела <b>4.2</b> :	Всего листов выписки: _____
<b>15.05.2020 № 99/2020/328379047</b>		<b>27:23:0000000:10 (единое землепользование)</b>	
Кадастровый номер:			

Номер точки	Координаты, м		Описание закрепления на местности	Средняя квадратическая погрешность определения координат характерных точек границы части земельного участка, м
	X	Y		
1	2	3	4	5
71	450445.83	3182954.64	данные отсутствуют	данные отсутствуют
71	450445.83	3182954.64	данные отсутствуют	данные отсутствуют
72	450453.96	3182998.34	данные отсутствуют	данные отсутствуют
72	450453.96	3182998.34	данные отсутствуют	данные отсутствуют
73	450484.78	3182993.32	данные отсутствуют	данные отсутствуют
73	450484.78	3182993.32	данные отсутствуют	данные отсутствуют
74	450497.06	3182990.1	данные отсутствуют	данные отсутствуют
74	450497.06	3182990.1	данные отсутствуют	данные отсутствуют
75	450499.4	3182992.87	данные отсутствуют	данные отсутствуют
75	450499.4	3182992.87	данные отсутствуют	данные отсутствуют
76	450502.22	3182996.22	данные отсутствуют	данные отсутствуют
76	450502.22	3182996.22	данные отсутствуют	данные отсутствуют
77	450502.84	3182999.93	данные отсутствуют	данные отсутствуют
77	450502.84	3182999.93	данные отсутствуют	данные отсутствуют
78	450484.52	3183004.92	данные отсутствуют	данные отсутствуют
78	450484.52	3183004.92	данные отсутствуют	данные отсутствуют
79	450477.13	3183017.66	данные отсутствуют	данные отсутствуют

Государственный регистратор	ФГИС ЕГРН
полное наименование должности	подпись
	инициалы, фамилия

М.П.

Выписка из Единого государственного реестра недвижимости об объекте недвижимости  
**Сведения о частях земельного участка**

<b>Земельный участок</b>			
(вид объекта недвижимости)			
Лист №	Раздела <b>4.2</b>	Всего листов раздела <b>4.2</b> :	Всего листов выписки: _____
<b>15.05.2020 № 99/2020/328379047</b>		<b>27:23:000000:10 (единое землепользование)</b>	
Кадастровый номер:			

Номер точки	Координаты, м		Описание закрепления на местности	Средняя квадратическая погрешность определения координат характерных точек границы части земельного участка, м
	X	Y		
1	2	3	4	5
79	450477.13	3183017.66	данные отсутствуют	данные отсутствуют
80	450483.34	3183021.8	данные отсутствуют	данные отсутствуют
80	450483.34	3183021.8	данные отсутствуют	данные отсутствуют
81	450487.06	3183034.49	данные отсутствуют	данные отсутствуют
81	450487.06	3183034.49	данные отсутствуют	данные отсутствуют
82	450483.54	3183035.41	данные отсутствуют	данные отсутствуют
82	450483.54	3183035.41	данные отсутствуют	данные отсутствуют
83	450485.83	3183058.17	данные отсутствуют	данные отсутствуют
83	450485.83	3183058.17	данные отсутствуют	данные отсутствуют
84	450488.75	3183057.34	данные отсутствуют	данные отсутствуют
84	450488.75	3183057.34	данные отсутствуют	данные отсутствуют
85	450493.69	3183081.41	данные отсутствуют	данные отсутствуют
86	450448.08	3183045.19	данные отсутствуют	данные отсутствуют
87	450337.23	3182999.28	данные отсутствуют	данные отсутствуют
88	450331.26	3182946.66	данные отсутствуют	данные отсутствуют
88	450331.26	3182946.66	данные отсутствуют	данные отсутствуют
89	450332.56	3182946.59	данные отсутствуют	данные отсутствуют

Государственный регистратор	ФГИС ЕГРН
полное наименование должности	подпись
	инициалы, фамилия

М.П.

Выписка из Единого государственного реестра недвижимости об объекте недвижимости  
**Сведения о частях земельного участка**

<b>Земельный участок</b>			
(вид объекта недвижимости)			
Лист №	Раздела <b>4.2</b>	Всего листов раздела <b>4.2</b> :	Всего листов выписки: _____
<b>15.05.2020 № 99/2020/328379047</b>		<b>27:23:000000:10 (единое землепользование)</b>	
Кадастровый номер:			

Номер точки	Координаты, м		Описание закрепления на местности	Средняя квадратическая погрешность определения координат характерных точек границы части земельного участка, м
	X	Y		
1	2	3	4	5
89	450332.56	3182946.59	данные отсутствуют	данные отсутствуют
90	450331.38	3182936.96	данные отсутствуют	данные отсутствуют
90	450331.38	3182936.96	данные отсутствуют	данные отсутствуют
91	450332.38	3182936.88	данные отсутствуют	данные отсутствуют
91	450332.38	3182936.88	данные отсутствуют	данные отсутствуют
92	450326.66	3182902.24	данные отсутствуют	данные отсутствуют
92	450326.66	3182902.24	данные отсутствуют	данные отсутствуют
93	450350.55	3182898.05	данные отсутствуют	данные отсутствуют
94	450559.51	3183136.72	данные отсутствуют	данные отсутствуют
94	450559.51	3183136.72	данные отсутствуют	данные отсутствуют
94	450559.51	3183136.72	данные отсутствуют	данные отсутствуют
95	450539.47	3183119.56	данные отсутствуют	данные отсутствуют
95	450539.47	3183119.56	данные отсутствуют	данные отсутствуют
95	450539.47	3183119.56	данные отсутствуют	данные отсутствуют
96	450513.17	3183097.04	данные отсутствуют	данные отсутствуют
96	450513.17	3183097.04	данные отсутствуют	данные отсутствуют
96	450513.17	3183097.04	данные отсутствуют	данные отсутствуют

Государственный регистратор	ФГИС ЕГРН
полное наименование должности	инициалы, фамилия
	подпись

М.П.

Выписка из Единого государственного реестра недвижимости об объекте недвижимости  
**Сведения о частях земельного участка**

<b>Земельный участок</b>			
(вид объекта недвижимости)			
Лист №	Раздела <b>4.2</b>	Всего листов раздела <b>4.2</b> :	Всего листов выписки: _____
<b>15.05.2020 № 99/2020/328379047</b>		<b>27:23:0000000:10 (единое землепользование)</b>	
Кадастровый номер:			

Номер точки	Координаты, м		Описание закрепления на местности	Средняя квадратическая погрешность определения координат характерных точек границы части земельного участка, м
	X	Y		
1	2	3	4	5
97	450510.56	3183094.8	данные отсутствуют	данные отсутствуют
97	450510.56	3183094.8	данные отсутствуют	данные отсутствуют
97	450510.56	3183094.8	данные отсутствуют	2.5
98	450498.32	3183085.08	данные отсутствуют	данные отсутствуют
98	450498.32	3183085.08	данные отсутствуют	данные отсутствуют
98	450498.32	3183085.08	данные отсутствуют	данные отсутствуют
99	450451.04	3182940.16	данные отсутствуют	данные отсутствуют
99	450451.04	3182940.16	данные отсутствуют	данные отсутствуют
99	450451.04	3182940.16	данные отсутствуют	данные отсутствуют
100	450493.69	3183081.41	данные отсутствуют	данные отсутствуют
100	450493.69	3183081.41	данные отсутствуют	данные отсутствуют
100	450493.69	3183081.41	данные отсутствуют	данные отсутствуют
101	450448.08	3183045.19	данные отсутствуют	данные отсутствуют
101	450448.08	3183045.19	данные отсутствуют	данные отсутствуют
101	450448.08	3183045.19	данные отсутствуют	2.5
102	450337.23	3182999.28	данные отсутствуют	данные отсутствуют
102	450337.23	3182999.28	данные отсутствуют	данные отсутствуют

Государственный регистратор	ФГИС ЕГРН
полное наименование должности	подпись
	инициалы, фамилия

М.П.



Выписка из Единого государственного реестра недвижимости об объекте недвижимости  
**Сведения о частях земельного участка**

<b>Земельный участок</b>			
(вид объекта недвижимости)			
Лист №	Раздела <b>4.2</b>	Всего листов раздела <b>4.2</b> :	Всего листов выписки: _____
<b>15.05.2020 № 99/2020/328379047</b>		<b>27:23:0000000:10 (единое землепользование)</b>	
Кадастровый номер:			

Номер точки	Координаты, м		Описание закрепления на местности	Средняя квадратическая погрешность определения координат характерных точек границы части земельного участка, м
	X	Y		
1	2	3	4	5
102	450337.23	3182999.28	данные отсутствуют	данные отсутствуют
103	450350.55	3182898.05	данные отсутствуют	данные отсутствуют
103	450350.55	3182898.05	данные отсутствуют	данные отсутствуют
103	450350.55	3182898.05	данные отсутствуют	данные отсутствуют
104	450452.76	3182949.93	данные отсутствуют	данные отсутствуют
105	450490.56	3183066.15	данные отсутствуют	данные отсутствуют
106	450453.29	3183036.55	данные отсутствуют	данные отсутствуют
107	450335.54	3182984.4	данные отсутствуют	данные отсутствуют
108	450334.16	3182900.92	данные отсутствуют	данные отсутствуют
109	450452.76	3182949.93	данные отсутствуют	данные отсутствуют
109	450452.76	3182949.93	данные отсутствуют	данные отсутствуют
109	450452.76	3182949.93	данные отсутствуют	данные отсутствуют
109	450452.76	3182949.93	данные отсутствуют	данные отсутствуют
110	450334.16	3182900.92	данные отсутствуют	данные отсутствуют
110	450334.16	3182900.92	данные отсутствуют	данные отсутствуют
110	450334.16	3182900.92	данные отсутствуют	данные отсутствуют
110	450334.16	3182900.92	данные отсутствуют	данные отсутствуют

Государственный регистратор	ФГИС ЕГРН
полное наименование должности	подпись
	инициалы, фамилия

М.П.

Выписка из Единого государственного реестра недвижимости об объекте недвижимости  
**Сведения о частях земельного участка**

<b>Земельный участок</b>			
(вид объекта недвижимости)			
Лист №	Раздела <b>4.2</b>	Всего листов раздела <b>4.2</b> :	Всего листов выписки: _____
<b>15.05.2020 № 99/2020/328379047</b>		<b>27:23:0000000:10 (единое землепользование)</b>	
Кадастровый номер:			

Номер точки	Координаты, м		Описание закрепления на местности	Средняя квадратическая погрешность определения координат характерных точек границы части земельного участка, м
	X	Y		
1	2	3	4	5
111	450335.54	3182984.4	данные отсутствуют	данные отсутствуют
111	450335.54	3182984.4	данные отсутствуют	данные отсутствуют
111	450335.54	3182984.4	данные отсутствуют	данные отсутствуют
111	450335.54	3182984.4	данные отсутствуют	данные отсутствуют
112	450453.29	3183036.55	данные отсутствуют	2.5
112	450453.29	3183036.55	данные отсутствуют	данные отсутствуют
112	450453.29	3183036.55	данные отсутствуют	данные отсутствуют
112	450453.29	3183036.55	данные отсутствуют	данные отсутствуют
113	450490.56	3183066.15	данные отсутствуют	данные отсутствуют
113	450490.56	3183066.15	данные отсутствуют	данные отсутствуют
113	450490.56	3183066.15	данные отсутствуют	данные отсутствуют
113	450490.56	3183066.15	данные отсутствуют	данные отсутствуют
114	450475.16	3183053.92	данные отсутствуют	данные отсутствуют
115	450475.15	3183053.92	данные отсутствуют	данные отсутствуют

Государственный регистратор	ФГИС ЕГРН
полное наименование должности	подпись
	инициалы, фамилия

М.П.

Выписка из Единого государственного реестра недвижимости об объекте недвижимости  
**Сведения о частях земельного участка**

Земельный участок			
(вид объекта недвижимости)			
Лист №	Раздела <b>4.2</b>	Всего листов раздела <b>4.2</b> :	Всего листов выписки: _____
<b>15.05.2020 № 99/2020/328379047</b>		<b>27:23:0000000:10 (единое землепользование)</b>	
Кадастровый номер:			
Сведения о характерных точках границы части (частей) земельного участка			
Учетный номер части: 1			
Система координат: СК кадастрового округа, зона 3 Зона №			
Номер точки	Координаты, м		Средняя квадратическая погрешность определения координат характерных точек границы части земельного участка, м
	X	Y	
1	2	3	5
1	450474.14	3183002.03	данные отсутствуют
1	450474.14	3183002.03	данные отсутствуют
2	450467.97	3183024.55	данные отсутствуют
2	450467.97	3183024.55	данные отсутствуют
17	450331.26	3182946.66	данные отсутствуют
17	450331.26	3182946.66	данные отсутствуют
17	450331.26	3182946.66	данные отсутствуют
17	450331.26	3182946.66	данные отсутствуют
17	450331.26	3182946.66	данные отсутствуют
17	450331.26	3182946.66	данные отсутствуют
17	450331.26	3182946.66	данные отсутствуют
17	450331.26	3182946.66	данные отсутствуют
18	450332.56	3182946.59	данные отсутствуют
18	450332.56	3182946.59	данные отсутствуют
18	450332.56	3182946.59	данные отсутствуют
18	450332.56	3182946.59	данные отсутствуют
18	450332.56	3182946.59	данные отсутствуют

Государственный регистратор	ФГИС ЕГРН
полное наименование должности	инициалы, фамилия
	подпись

М.П.

Выписка из Единого государственного реестра недвижимости об объекте недвижимости  
**Сведения о частях земельного участка**

<b>Земельный участок</b>			
(вид объекта недвижимости)			
Лист №	Раздела <b>4.2</b>	Всего листов раздела <b>4.2</b> :	Всего листов выписки: _____
<b>15.05.2020 № 99/2020/328379047</b>		<b>27:23:0000000:10 (единое землепользование)</b>	
Кадастровый номер:			

Номер точки	Координаты, м		Описание закрепления на местности	Средняя квадратическая погрешность определения координат характерных точек границы части земельного участка, м
	X	Y		
1	2	3	4	5
18	450332.56	3182946.59	данные отсутствуют	данные отсутствуют
18	450332.56	3182946.59	данные отсутствуют	данные отсутствуют
19	450331.38	3182936.96	данные отсутствуют	данные отсутствуют
19	450331.38	3182936.96	данные отсутствуют	данные отсутствуют
19	450331.38	3182936.96	данные отсутствуют	данные отсутствуют
19	450331.38	3182936.96	данные отсутствуют	данные отсутствуют
19	450331.38	3182936.96	данные отсутствуют	данные отсутствуют
19	450331.38	3182936.96	данные отсутствуют	данные отсутствуют
19	450331.38	3182936.96	данные отсутствуют	данные отсутствуют
20	450332.38	3182936.88	данные отсутствуют	данные отсутствуют
20	450332.38	3182936.88	данные отсутствуют	данные отсутствуют
20	450332.38	3182936.88	данные отсутствуют	данные отсутствуют
20	450332.38	3182936.88	данные отсутствуют	данные отсутствуют
20	450332.38	3182936.88	данные отсутствуют	данные отсутствуют
20	450332.38	3182936.88	данные отсутствуют	данные отсутствуют
20	450332.38	3182936.88	данные отсутствуют	данные отсутствуют
21	450326.66	3182902.24	данные отсутствуют	данные отсутствуют

Государственный регистратор	ФГИС ЕГРН
полное наименование должности	подпись
	инициалы, фамилия

М.П.

Выписка из Единого государственного реестра недвижимости об объекте недвижимости  
**Сведения о частях земельного участка**

<b>Земельный участок</b>			
(вид объекта недвижимости)			
Лист №	Раздела <b>4.2</b>	Всего листов раздела <b>4.2</b> :	Всего листов выписки: _____
<b>15.05.2020 № 99/2020/328379047</b>		<b>27:23:0000000:10 (единое землепользование)</b>	
Кадастровый номер:			

Номер точки	Координаты, м			Описание закрепления на местности	Средняя квадратическая погрешность определения координат характерных точек границы части земельного участка, м
	X	Y	Z		
1	2	3	4	5	
21	450326.66	3182902.24	данные отсутствуют	данные отсутствуют	данные отсутствуют
21	450326.66	3182902.24	данные отсутствуют	данные отсутствуют	данные отсутствуют
21	450326.66	3182902.24	данные отсутствуют	данные отсутствуют	данные отсутствуют
21	450326.66	3182902.24	данные отсутствуют	данные отсутствуют	данные отсутствуют
21	450326.66	3182902.24	данные отсутствуют	данные отсутствуют	данные отсутствуют
21	450326.66	3182902.24	данные отсутствуют	данные отсутствуют	данные отсутствуют
25	450453.36	3182953.3	данные отсутствуют	данные отсутствуют	данные отсутствуют
25	450453.36	3182953.3	данные отсутствуют	данные отсутствуют	данные отсутствуют
25	450453.36	3182953.3	данные отсутствуют	данные отсутствуют	данные отсутствуют
25	450453.36	3182953.3	данные отсутствуют	данные отсутствуют	данные отсутствуют
25	450453.36	3182953.3	данные отсутствуют	данные отсутствуют	данные отсутствуют
25	450453.36	3182953.3	данные отсутствуют	данные отсутствуют	данные отсутствуют
25	450453.36	3182953.3	данные отсутствуют	данные отсутствуют	данные отсутствуют
26	450445.83	3182954.64	данные отсутствуют	данные отсутствуют	данные отсутствуют
26	450445.83	3182954.64	данные отсутствуют	данные отсутствуют	данные отсутствуют
26	450445.83	3182954.64	данные отсутствуют	данные отсутствуют	данные отсутствуют
26	450445.83	3182954.64	данные отсутствуют	данные отсутствуют	данные отсутствуют

Государственный регистратор	ФГИС ЕГРН
полное наименование должности	подпись
	инициалы, фамилия

М.П.

Выписка из Единого государственного реестра недвижимости об объекте недвижимости  
**Сведения о частях земельного участка**

<b>Земельный участок</b>			
(вид объекта недвижимости)			
Лист №	Раздела <b>4.2</b>	Всего листов раздела <b>4.2</b> :	Всего листов выписки: _____
<b>15.05.2020 № 99/2020/328379047</b>		<b>27:23:0000000:10 (единое землепользование)</b>	
Кадастровый номер:			

Номер точки	Координаты, м		Описание закрепления на местности	Средняя квадратическая погрешность определения координат характерных точек границы части земельного участка, м
	X	Y		
1	2	3	4	5
26	450445.83	3182954.64	данные отсутствуют	данные отсутствуют
26	450445.83	3182954.64	данные отсутствуют	данные отсутствуют
26	450445.83	3182954.64	данные отсутствуют	данные отсутствуют
27	450453.96	3182998.34	данные отсутствуют	данные отсутствуют
27	450453.96	3182998.34	данные отсутствуют	данные отсутствуют
27	450453.96	3182998.34	данные отсутствуют	данные отсутствуют
27	450453.96	3182998.34	данные отсутствуют	данные отсутствуют
27	450453.96	3182998.34	данные отсутствуют	данные отсутствуют
27	450453.96	3182998.34	данные отсутствуют	данные отсутствуют
27	450453.96	3182998.34	данные отсутствуют	данные отсутствуют
27	450453.96	3182998.34	данные отсутствуют	данные отсутствуют
27	450453.96	3182998.34	данные отсутствуют	данные отсутствуют
27	450453.96	3182998.34	данные отсутствуют	данные отсутствуют
28	450484.78	3182993.32	данные отсутствуют	данные отсутствуют
28	450484.78	3182993.32	данные отсутствуют	данные отсутствуют
28	450484.78	3182993.32	данные отсутствуют	данные отсутствуют
28	450484.78	3182993.32	данные отсутствуют	данные отсутствуют
28	450484.78	3182993.32	данные отсутствуют	данные отсутствуют
28	450484.78	3182993.32	данные отсутствуют	данные отсутствуют
28	450484.78	3182993.32	данные отсутствуют	данные отсутствуют

Государственный регистратор	ФГИС ЕГРН
полное наименование должности	инициалы, фамилия
	подпись

М.П.

Выписка из Единого государственного реестра недвижимости об объекте недвижимости  
**Сведения о частях земельного участка**

<b>Земельный участок</b>			
(вид объекта недвижимости)			
Лист №	Раздела <b>4.2</b>	Всего листов раздела <b>4.2</b> :	Всего листов выписки: _____
<b>15.05.2020 № 99/2020/328379047</b>		<b>27:23:0000000:10 (единое землепользование)</b>	
Кадастровый номер:			

Номер точки	Координаты, м			Описание закрепления на местности	Средняя квадратическая погрешность определения координат характерных точек границы части земельного участка, м
	X	Y	Z		
1	2	3	4	5	
29	450497.06	3182990.1	данные отсутствуют	данные отсутствуют	данные отсутствуют
29	450497.06	3182990.1	данные отсутствуют	данные отсутствуют	данные отсутствуют
29	450497.06	3182990.1	данные отсутствуют	данные отсутствуют	данные отсутствуют
29	450497.06	3182990.1	данные отсутствуют	данные отсутствуют	данные отсутствуют
29	450497.06	3182990.1	данные отсутствуют	данные отсутствуют	данные отсутствуют
29	450497.06	3182990.1	данные отсутствуют	данные отсутствуют	данные отсутствуют
30	450499.4	3182992.87	данные отсутствуют	данные отсутствуют	данные отсутствуют
30	450499.4	3182992.87	данные отсутствуют	данные отсутствуют	данные отсутствуют
30	450499.4	3182992.87	данные отсутствуют	данные отсутствуют	данные отсутствуют
30	450499.4	3182992.87	данные отсутствуют	данные отсутствуют	данные отсутствуют
30	450499.4	3182992.87	данные отсутствуют	данные отсутствуют	данные отсутствуют
30	450499.4	3182992.87	данные отсутствуют	данные отсутствуют	данные отсутствуют
30	450499.4	3182992.87	данные отсутствуют	данные отсутствуют	данные отсутствуют
32	450502.22	3182996.22	данные отсутствуют	данные отсутствуют	данные отсутствуют
32	450502.22	3182996.22	данные отсутствуют	данные отсутствуют	данные отсутствуют

Государственный регистратор	ФГИС ЕГРН
полное наименование должности	подпись
	инициалы, фамилия

М.П.

Выписка из Единого государственного реестра недвижимости об объекте недвижимости  
**Сведения о частях земельного участка**

<b>Земельный участок</b>			
(вид объекта недвижимости)			
Лист №	Раздела <b>4.2</b>	Всего листов раздела <b>4.2</b> :	Всего листов выписки: _____
<b>15.05.2020 № 99/2020/328379047</b>		<b>27:23:0000000:10 (единое землепользование)</b>	
Кадастровый номер:			

Номер точки	Координаты, м		Описание закрепления на местности	Средняя квадратическая погрешность определения координат характерных точек границы части земельного участка, м
	X	Y		
1	2	3	4	5
32	450502.22	3182996.22	данные отсутствуют	данные отсутствуют
32	450502.22	3182996.22	данные отсутствуют	данные отсутствуют
32	450502.22	3182996.22	данные отсутствуют	данные отсутствуют
32	450502.22	3182996.22	данные отсутствуют	данные отсутствуют
32	450502.22	3182996.22	данные отсутствуют	данные отсутствуют
33	450502.84	3182999.93	данные отсутствуют	данные отсутствуют
33	450502.84	3182999.93	данные отсутствуют	данные отсутствуют
33	450502.84	3182999.93	данные отсутствуют	данные отсутствуют
33	450502.84	3182999.93	данные отсутствуют	данные отсутствуют
33	450502.84	3182999.93	данные отсутствуют	данные отсутствуют
33	450502.84	3182999.93	данные отсутствуют	данные отсутствуют
33	450502.84	3182999.93	данные отсутствуют	данные отсутствуют
33	450502.84	3182999.93	данные отсутствуют	данные отсутствуют
34	450484.52	3183004.92	данные отсутствуют	данные отсутствуют
34	450484.52	3183004.92	данные отсутствуют	данные отсутствуют
34	450484.52	3183004.92	данные отсутствуют	данные отсутствуют
34	450484.52	3183004.92	данные отсутствуют	данные отсутствуют
34	450484.52	3183004.92	данные отсутствуют	данные отсутствуют

Государственный регистратор	ФГИС ЕГРН
полное наименование должности	подпись
	инициалы, фамилия

М.П.





Выписка из Единого государственного реестра недвижимости об объекте недвижимости  
**Сведения о частях земельного участка**

<b>Земельный участок</b>			
(вид объекта недвижимости)			
Лист №	Раздела <b>4.2</b>	Всего листов раздела <b>4.2</b> :	Всего листов выписки: _____
<b>15.05.2020 № 99/2020/328379047</b>		<b>27:23:0000000:10 (единое землепользование)</b>	
Кадастровый номер:			

Номер точки	Координаты, м		Описание закрепления на местности	Средняя квадратическая погрешность определения координат характерных точек границы части земельного участка, м
	X	Y		
1	2	3	4	5
37	450487.06	3183034.49	данные отсутствуют	данные отсутствуют
37	450487.06	3183034.49	данные отсутствуют	данные отсутствуют
37	450487.06	3183034.49	данные отсутствуют	данные отсутствуют
37	450487.06	3183034.49	данные отсутствуют	данные отсутствуют
37	450487.06	3183034.49	данные отсутствуют	данные отсутствуют
37	450487.06	3183034.49	данные отсутствуют	данные отсутствуют
38	450483.54	3183035.41	данные отсутствуют	данные отсутствуют
38	450483.54	3183035.41	данные отсутствуют	данные отсутствуют
38	450483.54	3183035.41	данные отсутствуют	данные отсутствуют
38	450483.54	3183035.41	данные отсутствуют	данные отсутствуют
38	450483.54	3183035.41	данные отсутствуют	данные отсутствуют
38	450483.54	3183035.41	данные отсутствуют	данные отсутствуют
38	450483.54	3183035.41	данные отсутствуют	данные отсутствуют
39	450485.83	3183058.17	данные отсутствуют	данные отсутствуют
39	450485.83	3183058.17	данные отсутствуют	данные отсутствуют
39	450485.83	3183058.17	данные отсутствуют	данные отсутствуют
39	450485.83	3183058.17	данные отсутствуют	данные отсутствуют

Государственный регистратор	ФГИС ЕГРН
полное наименование должности	подпись
	инициалы, фамилия

М.П.

Выписка из Единого государственного реестра недвижимости об объекте недвижимости  
**Сведения о частях земельного участка**

<b>Земельный участок</b>			
(вид объекта недвижимости)			
Лист №	Раздела <b>4.2</b>	Всего листов раздела <b>4.2</b> :	Всего листов выписки: _____
<b>15.05.2020 № 99/2020/328379047</b>		<b>27:23:0000000:10 (единое землепользование)</b>	
Кадастровый номер:			

Номер точки	Координаты, м		Описание закрепления на местности	Средняя квадратическая погрешность определения координат характерных точек границы части земельного участка, м
	X	Y		
1	2	3	4	5
39	450485.83	3183058.17	данные отсутствуют	данные отсутствуют
39	450485.83	3183058.17	данные отсутствуют	данные отсутствуют
39	450485.83	3183058.17	данные отсутствуют	данные отсутствуют
40	450488.75	3183057.34	данные отсутствуют	данные отсутствуют
40	450488.75	3183057.34	данные отсутствуют	данные отсутствуют
40	450488.75	3183057.34	данные отсутствуют	данные отсутствуют
40	450488.75	3183057.34	данные отсутствуют	данные отсутствуют
40	450488.75	3183057.34	данные отсутствуют	данные отсутствуют
40	450488.75	3183057.34	данные отсутствуют	данные отсутствуют
40	450488.75	3183057.34	данные отсутствуют	данные отсутствуют
40	450488.75	3183057.34	данные отсутствуют	данные отсутствуют
40	450488.75	3183057.34	данные отсутствуют	данные отсутствуют
42	450510.49	3183082.44	данные отсутствуют	данные отсутствуют
42	450510.49	3183082.44	данные отсутствуют	данные отсутствуют
42	450510.49	3183082.44	данные отсутствуют	данные отсутствуют
48	450549.11	3183118.12	данные отсутствуют	данные отсутствуют
48	450549.11	3183118.12	данные отсутствуют	данные отсутствуют
48	450549.11	3183118.12	данные отсутствуют	данные отсутствуют
49	450554.22	3183131.24	данные отсутствуют	данные отсутствуют

Государственный регистратор	ФГИС ЕГРН
полное наименование должности	инициалы, фамилия
	подпись

М.П.

Выписка из Единого государственного реестра недвижимости об объекте недвижимости  
**Сведения о частях земельного участка**

<b>Земельный участок</b>			
(вид объекта недвижимости)			
Лист №	Раздела <b>4.2</b>	Всего листов раздела <b>4.2</b> :	Всего листов выписки: _____
<b>15.05.2020 № 99/2020/328379047</b>		<b>27:23:0000000:10 (единое землепользование)</b>	
Кадастровый номер:			

Номер точки	Координаты, м		Описание закрепления на местности	Средняя квадратическая погрешность определения координат характерных точек границы части земельного участка, м
	X	Y		
1	2	3	4	5
49	450554.22	3183131.24	данные отсутствуют	данные отсутствуют
49	450554.22	3183131.24	данные отсутствуют	данные отсутствуют
50	450557.14	3183130.3	данные отсутствуют	данные отсутствуют
50	450557.14	3183130.3	данные отсутствуют	данные отсутствуют
50	450557.14	3183130.3	данные отсутствуют	данные отсутствуют
60	450549.11	3183118.12	данные отсутствуют	данные отсутствуют
61	450554.22	3183131.24	данные отсутствуют	данные отсутствуют
62	450557.14	3183130.3	данные отсутствуют	данные отсутствуют
63	450559.51	3183136.72	данные отсутствуют	данные отсутствуют
64	450539.47	3183119.56	данные отсутствуют	данные отсутствуют
65	450510.49	3183082.44	данные отсутствуют	данные отсутствуют
66	450513.17	3183097.04	данные отсутствуют	данные отсутствуют
67	450510.56	3183094.8	данные отсутствуют	данные отсутствуют
68	450498.32	3183085.08	данные отсутствуют	данные отсутствуют
69	450451.04	3182940.16	данные отсутствуют	данные отсутствуют
70	450453.36	3182953.3	данные отсутствуют	данные отсутствуют
70	450453.36	3182953.3	данные отсутствуют	данные отсутствуют

Государственный регистратор	ФГИС ЕГРН
полное наименование должности	инициалы, фамилия
	подпись

М.П.

Выписка из Единого государственного реестра недвижимости об объекте недвижимости  
**Сведения о частях земельного участка**

<b>Земельный участок</b>			
(вид объекта недвижимости)			
Лист №	Раздела <b>4.2</b>	Всего листов раздела <b>4.2</b> :	Всего листов выписки: _____
<b>15.05.2020 № 99/2020/328379047</b>		<b>27:23:0000000:10 (единое землепользование)</b>	
Кадастровый номер:			

Номер точки	Координаты, м		Описание закрепления на местности	Средняя квадратическая погрешность определения координат характерных точек границы части земельного участка, м
	X	Y		
1	2	3	4	5
71	450445.83	3182954.64	данные отсутствуют	данные отсутствуют
71	450445.83	3182954.64	данные отсутствуют	данные отсутствуют
72	450453.96	3182998.34	данные отсутствуют	данные отсутствуют
72	450453.96	3182998.34	данные отсутствуют	данные отсутствуют
73	450484.78	3182993.32	данные отсутствуют	данные отсутствуют
73	450484.78	3182993.32	данные отсутствуют	данные отсутствуют
74	450497.06	3182990.1	данные отсутствуют	данные отсутствуют
74	450497.06	3182990.1	данные отсутствуют	данные отсутствуют
75	450499.4	3182992.87	данные отсутствуют	данные отсутствуют
75	450499.4	3182992.87	данные отсутствуют	данные отсутствуют
76	450502.22	3182996.22	данные отсутствуют	данные отсутствуют
76	450502.22	3182996.22	данные отсутствуют	данные отсутствуют
77	450502.84	3182999.93	данные отсутствуют	данные отсутствуют
77	450502.84	3182999.93	данные отсутствуют	данные отсутствуют
78	450484.52	3183004.92	данные отсутствуют	данные отсутствуют
78	450484.52	3183004.92	данные отсутствуют	данные отсутствуют
79	450477.13	3183017.66	данные отсутствуют	данные отсутствуют

Государственный регистратор	ФГИС ЕГРН
полное наименование должности	инициалы, фамилия
	подпись

М.П.

Выписка из Единого государственного реестра недвижимости об объекте недвижимости  
**Сведения о частях земельного участка**

<b>Земельный участок</b>			
(вид объекта недвижимости)			
Лист №	Раздела <b>4.2</b>	Всего листов раздела <b>4.2</b> :	Всего листов выписки: _____
<b>15.05.2020 № 99/2020/328379047</b>		<b>27:23:0000000:10 (единое землепользование)</b>	
Кадастровый номер:			

Номер точки	Координаты, м		Описание закрепления на местности	Средняя квадратическая погрешность определения координат характерных точек границы части земельного участка, м
	X	Y		
1	2	3	4	5
79	450477.13	3183017.66	данные отсутствуют	данные отсутствуют
80	450483.34	3183021.8	данные отсутствуют	данные отсутствуют
80	450483.34	3183021.8	данные отсутствуют	данные отсутствуют
81	450487.06	3183034.49	данные отсутствуют	данные отсутствуют
81	450487.06	3183034.49	данные отсутствуют	данные отсутствуют
82	450483.54	3183035.41	данные отсутствуют	данные отсутствуют
82	450483.54	3183035.41	данные отсутствуют	данные отсутствуют
83	450485.83	3183058.17	данные отсутствуют	данные отсутствуют
83	450485.83	3183058.17	данные отсутствуют	данные отсутствуют
84	450488.75	3183057.34	данные отсутствуют	данные отсутствуют
84	450488.75	3183057.34	данные отсутствуют	данные отсутствуют
85	450493.69	3183081.41	данные отсутствуют	данные отсутствуют
86	450448.08	3183045.19	данные отсутствуют	данные отсутствуют
87	450337.23	3182999.28	данные отсутствуют	данные отсутствуют
88	450331.26	3182946.66	данные отсутствуют	данные отсутствуют
88	450331.26	3182946.66	данные отсутствуют	данные отсутствуют
89	450332.56	3182946.59	данные отсутствуют	данные отсутствуют

Государственный регистратор	ФГИС ЕГРН
полное наименование должности	подпись
	инициалы, фамилия

М.П.

Выписка из Единого государственного реестра недвижимости об объекте недвижимости  
**Сведения о частях земельного участка**

<b>Земельный участок</b>			
(вид объекта недвижимости)			
Лист №	Раздела <b>4.2</b>	Всего листов раздела <b>4.2</b> :	Всего листов выписки: _____
<b>15.05.2020 № 99/2020/328379047</b>		<b>27:23:0000000:10 (единое землепользование)</b>	
Кадастровый номер:			

Номер точки	Координаты, м		Описание закрепления на местности	Средняя квадратическая погрешность определения координат характерных точек границы части земельного участка, м
	X	Y		
1	2	3	4	5
89	450332.56	3182946.59	данные отсутствуют	данные отсутствуют
90	450331.38	3182936.96	данные отсутствуют	данные отсутствуют
90	450331.38	3182936.96	данные отсутствуют	данные отсутствуют
91	450332.38	3182936.88	данные отсутствуют	данные отсутствуют
91	450332.38	3182936.88	данные отсутствуют	данные отсутствуют
92	450326.66	3182902.24	данные отсутствуют	данные отсутствуют
92	450326.66	3182902.24	данные отсутствуют	данные отсутствуют
93	450350.55	3182898.05	данные отсутствуют	данные отсутствуют
94	450559.51	3183136.72	данные отсутствуют	данные отсутствуют
94	450559.51	3183136.72	данные отсутствуют	данные отсутствуют
94	450559.51	3183136.72	данные отсутствуют	данные отсутствуют
95	450539.47	3183119.56	данные отсутствуют	данные отсутствуют
95	450539.47	3183119.56	данные отсутствуют	данные отсутствуют
95	450539.47	3183119.56	данные отсутствуют	данные отсутствуют
96	450513.17	3183097.04	данные отсутствуют	данные отсутствуют
96	450513.17	3183097.04	данные отсутствуют	данные отсутствуют
96	450513.17	3183097.04	данные отсутствуют	данные отсутствуют

Государственный регистратор	ФГИС ЕГРН
полное наименование должности	инициалы, фамилия
	подпись

М.П.

Выписка из Единого государственного реестра недвижимости об объекте недвижимости  
**Сведения о частях земельного участка**

<b>Земельный участок</b>			
(вид объекта недвижимости)			
Лист №	Раздела <b>4.2</b>	Всего листов раздела <b>4.2</b> :	Всего листов выписки: _____
<b>15.05.2020 № 99/2020/328379047</b>		<b>27:23:0000000:10 (единое землепользование)</b>	
Кадастровый номер:			

Номер точки	Координаты, м		Описание закрепления на местности	Средняя квадратическая погрешность определения координат характерных точек границы части земельного участка, м
	X	Y		
1	2	3	4	5
97	450510.56	3183094.8	данные отсутствуют	данные отсутствуют
97	450510.56	3183094.8	данные отсутствуют	данные отсутствуют
97	450510.56	3183094.8	данные отсутствуют	2.5
98	450498.32	3183085.08	данные отсутствуют	данные отсутствуют
98	450498.32	3183085.08	данные отсутствуют	данные отсутствуют
98	450498.32	3183085.08	данные отсутствуют	данные отсутствуют
99	450451.04	3182940.16	данные отсутствуют	данные отсутствуют
99	450451.04	3182940.16	данные отсутствуют	данные отсутствуют
99	450451.04	3182940.16	данные отсутствуют	данные отсутствуют
100	450493.69	3183081.41	данные отсутствуют	данные отсутствуют
100	450493.69	3183081.41	данные отсутствуют	данные отсутствуют
100	450493.69	3183081.41	данные отсутствуют	данные отсутствуют
101	450448.08	3183045.19	данные отсутствуют	данные отсутствуют
101	450448.08	3183045.19	данные отсутствуют	данные отсутствуют
101	450448.08	3183045.19	данные отсутствуют	2.5
102	450337.23	3182999.28	данные отсутствуют	данные отсутствуют
102	450337.23	3182999.28	данные отсутствуют	данные отсутствуют

Государственный регистратор	ФГИС ЕГРН
полное наименование должности	инициалы, фамилия
	подпись

М.П.



Выписка из Единого государственного реестра недвижимости об объекте недвижимости  
**Сведения о частях земельного участка**

<b>Земельный участок</b>			
(вид объекта недвижимости)			
Лист №	Раздела <b>4.2</b>	Всего листов раздела <b>4.2</b> :	Всего листов выписки: _____
<b>15.05.2020 № 99/2020/328379047</b>		<b>27:23:0000000:10 (единое землепользование)</b>	
Кадастровый номер:			

Номер точки	Координаты, м		Описание закрепления на местности	Средняя квадратическая погрешность определения координат характерных точек границы части земельного участка, м
	X	Y		
1	2	3	4	5
102	450337.23	3182999.28	данные отсутствуют	данные отсутствуют
103	450350.55	3182898.05	данные отсутствуют	данные отсутствуют
103	450350.55	3182898.05	данные отсутствуют	данные отсутствуют
103	450350.55	3182898.05	данные отсутствуют	данные отсутствуют
104	450452.76	3182949.93	данные отсутствуют	данные отсутствуют
105	450490.56	3183066.15	данные отсутствуют	данные отсутствуют
106	450453.29	3183036.55	данные отсутствуют	данные отсутствуют
107	450335.54	3182984.4	данные отсутствуют	данные отсутствуют
108	450334.16	3182900.92	данные отсутствуют	данные отсутствуют
109	450452.76	3182949.93	данные отсутствуют	данные отсутствуют
109	450452.76	3182949.93	данные отсутствуют	данные отсутствуют
109	450452.76	3182949.93	данные отсутствуют	данные отсутствуют
109	450452.76	3182949.93	данные отсутствуют	данные отсутствуют
110	450334.16	3182900.92	данные отсутствуют	данные отсутствуют
110	450334.16	3182900.92	данные отсутствуют	данные отсутствуют
110	450334.16	3182900.92	данные отсутствуют	данные отсутствуют
110	450334.16	3182900.92	данные отсутствуют	данные отсутствуют

Государственный регистратор	ФГИС ЕГРН
полное наименование должности	инициалы, фамилия
	подпись

М.П.

Выписка из Единого государственного реестра недвижимости об объекте недвижимости  
**Сведения о частях земельного участка**

<b>Земельный участок</b>			
(вид объекта недвижимости)			
Лист №	Раздела <b>4.2</b>	Всего листов раздела <b>4.2</b> :	Всего листов выписки:
<b>15.05.2020</b>	№ <b>99/2020/328379047</b>	<b>27:23:0000000:10 (единое землепользование)</b>	
Кадастровый номер:			

Номер точки	Координаты, м		Описание закрепления на местности	Средняя квадратическая погрешность определения координат характерных точек границы части земельного участка, м
	X	Y		
1	2	3	4	5
111	450335.54	3182984.4	данные отсутствуют	данные отсутствуют
111	450335.54	3182984.4	данные отсутствуют	данные отсутствуют
111	450335.54	3182984.4	данные отсутствуют	данные отсутствуют
111	450335.54	3182984.4	данные отсутствуют	данные отсутствуют
112	450453.29	3183036.55	данные отсутствуют	2.5
112	450453.29	3183036.55	данные отсутствуют	данные отсутствуют
112	450453.29	3183036.55	данные отсутствуют	данные отсутствуют
112	450453.29	3183036.55	данные отсутствуют	данные отсутствуют
113	450490.56	3183066.15	данные отсутствуют	данные отсутствуют
113	450490.56	3183066.15	данные отсутствуют	данные отсутствуют
113	450490.56	3183066.15	данные отсутствуют	данные отсутствуют
113	450490.56	3183066.15	данные отсутствуют	данные отсутствуют
114	450475.16	3183053.92	данные отсутствуют	данные отсутствуют
115	450475.15	3183053.92	данные отсутствуют	данные отсутствуют

Государственный регистратор	ФГИС ЕГРН
полное наименование должности	инициалы, фамилия
	подпись

М.П.

Выписка из Единого государственного реестра недвижимости об объекте недвижимости  
**Сведения о частях земельного участка**

Земельный участок			
(вид объекта недвижимости)			
Лист №	Раздела <b>4.2</b>	Всего листов раздела <b>4.2</b> :	Всего листов выписки: _____
<b>15.05.2020 № 99/2020/328379047</b>		<b>27:23:000000:10 (единое землепользование)</b>	
Кадастровый номер:			
Сведения о характерных точках границы части (частей) земельного участка			
Учетный номер части: 1			
Система координат: МСК-27 зона 3 Зона №			
Номер точки	Координаты, м		Средняя квадратическая погрешность определения координат характерных точек границы части земельного участка, м
	X	Y	
1	2	3	5
1	450474.14	3183002.03	данные отсутствуют
1	450474.14	3183002.03	данные отсутствуют
2	450467.97	3183024.55	данные отсутствуют
2	450467.97	3183024.55	данные отсутствуют
17	450331.26	3182946.66	данные отсутствуют
17	450331.26	3182946.66	данные отсутствуют
17	450331.26	3182946.66	данные отсутствуют
17	450331.26	3182946.66	данные отсутствуют
17	450331.26	3182946.66	данные отсутствуют
17	450331.26	3182946.66	данные отсутствуют
17	450331.26	3182946.66	данные отсутствуют
17	450331.26	3182946.66	данные отсутствуют
18	450332.56	3182946.59	данные отсутствуют
18	450332.56	3182946.59	данные отсутствуют
18	450332.56	3182946.59	данные отсутствуют
18	450332.56	3182946.59	данные отсутствуют
18	450332.56	3182946.59	данные отсутствуют

Государственный регистратор	ФГИС ЕГРН
полное наименование должности	подпись
	инициалы, фамилия

М.П.

Выписка из Единого государственного реестра недвижимости об объекте недвижимости  
**Сведения о частях земельного участка**

<b>Земельный участок</b>			
(вид объекта недвижимости)			
Лист №	Раздела <b>4.2</b>	Всего листов раздела <b>4.2</b> :	Всего листов выписки: _____
<b>15.05.2020 № 99/2020/328379047</b>		<b>27:23:0000000:10 (единое землепользование)</b>	
Кадастровый номер:			

Номер точки	Координаты, м		Описание закрепления на местности	Средняя квадратическая погрешность определения координат характерных точек границы части земельного участка, м
	X	Y		
1	2	3	4	5
18	450332.56	3182946.59	данные отсутствуют	данные отсутствуют
18	450332.56	3182946.59	данные отсутствуют	данные отсутствуют
19	450331.38	3182936.96	данные отсутствуют	данные отсутствуют
19	450331.38	3182936.96	данные отсутствуют	данные отсутствуют
19	450331.38	3182936.96	данные отсутствуют	данные отсутствуют
19	450331.38	3182936.96	данные отсутствуют	данные отсутствуют
19	450331.38	3182936.96	данные отсутствуют	данные отсутствуют
19	450331.38	3182936.96	данные отсутствуют	данные отсутствуют
19	450331.38	3182936.96	данные отсутствуют	данные отсутствуют
20	450332.38	3182936.88	данные отсутствуют	данные отсутствуют
20	450332.38	3182936.88	данные отсутствуют	данные отсутствуют
20	450332.38	3182936.88	данные отсутствуют	данные отсутствуют
20	450332.38	3182936.88	данные отсутствуют	данные отсутствуют
20	450332.38	3182936.88	данные отсутствуют	данные отсутствуют
20	450332.38	3182936.88	данные отсутствуют	данные отсутствуют
20	450332.38	3182936.88	данные отсутствуют	данные отсутствуют
21	450326.66	3182902.24	данные отсутствуют	данные отсутствуют

Государственный регистратор	ФГИС ЕГРН
полное наименование должности	инициалы, фамилия
	подпись

М.П.

Выписка из Единого государственного реестра недвижимости об объекте недвижимости  
**Сведения о частях земельного участка**

<b>Земельный участок</b>			
(вид объекта недвижимости)			
Лист №	Раздела <b>4.2</b>	Всего листов раздела <b>4.2</b> :	Всего листов выписки: _____
<b>15.05.2020 № 99/2020/328379047</b>		<b>27:23:0000000:10 (единое землепользование)</b>	
Кадастровый номер:			

Номер точки	Координаты, м			Описание закрепления на местности	Средняя квадратическая погрешность определения координат характерных точек границы части земельного участка, м
	X	Y	Z		
1	2	3	4	5	
21	450326.66	3182902.24	данные отсутствуют	данные отсутствуют	данные отсутствуют
21	450326.66	3182902.24	данные отсутствуют	данные отсутствуют	данные отсутствуют
21	450326.66	3182902.24	данные отсутствуют	данные отсутствуют	данные отсутствуют
21	450326.66	3182902.24	данные отсутствуют	данные отсутствуют	данные отсутствуют
21	450326.66	3182902.24	данные отсутствуют	данные отсутствуют	данные отсутствуют
21	450326.66	3182902.24	данные отсутствуют	данные отсутствуют	данные отсутствуют
25	450453.36	3182953.3	данные отсутствуют	данные отсутствуют	данные отсутствуют
25	450453.36	3182953.3	данные отсутствуют	данные отсутствуют	данные отсутствуют
25	450453.36	3182953.3	данные отсутствуют	данные отсутствуют	данные отсутствуют
25	450453.36	3182953.3	данные отсутствуют	данные отсутствуют	данные отсутствуют
25	450453.36	3182953.3	данные отсутствуют	данные отсутствуют	данные отсутствуют
25	450453.36	3182953.3	данные отсутствуют	данные отсутствуют	данные отсутствуют
25	450453.36	3182953.3	данные отсутствуют	данные отсутствуют	данные отсутствуют
26	450445.83	3182954.64	данные отсутствуют	данные отсутствуют	данные отсутствуют
26	450445.83	3182954.64	данные отсутствуют	данные отсутствуют	данные отсутствуют
26	450445.83	3182954.64	данные отсутствуют	данные отсутствуют	данные отсутствуют
26	450445.83	3182954.64	данные отсутствуют	данные отсутствуют	данные отсутствуют

Государственный регистратор	ФГИС ЕГРН
полное наименование должности	подпись
	инициалы, фамилия

М.П.

Выписка из Единого государственного реестра недвижимости об объекте недвижимости  
**Сведения о частях земельного участка**

<b>Земельный участок</b>			
(вид объекта недвижимости)			
Лист №	Раздела <b>4.2</b>	Всего листов раздела <b>4.2</b> :	Всего листов выписки: _____
<b>15.05.2020 № 99/2020/328379047</b>		<b>27:23:0000000:10 (единое землепользование)</b>	
Кадастровый номер:			

Номер точки	Координаты, м		Описание закрепления на местности	Средняя квадратическая погрешность определения координат характерных точек границы части земельного участка, м
	X	Y		
1	2	3	4	5
26	450445.83	3182954.64	данные отсутствуют	данные отсутствуют
26	450445.83	3182954.64	данные отсутствуют	данные отсутствуют
26	450445.83	3182954.64	данные отсутствуют	данные отсутствуют
27	450453.96	3182998.34	данные отсутствуют	данные отсутствуют
27	450453.96	3182998.34	данные отсутствуют	данные отсутствуют
27	450453.96	3182998.34	данные отсутствуют	данные отсутствуют
27	450453.96	3182998.34	данные отсутствуют	данные отсутствуют
27	450453.96	3182998.34	данные отсутствуют	данные отсутствуют
27	450453.96	3182998.34	данные отсутствуют	данные отсутствуют
27	450453.96	3182998.34	данные отсутствуют	данные отсутствуют
27	450453.96	3182998.34	данные отсутствуют	данные отсутствуют
27	450453.96	3182998.34	данные отсутствуют	данные отсутствуют
27	450453.96	3182998.34	данные отсутствуют	данные отсутствуют
28	450484.78	3182993.32	данные отсутствуют	данные отсутствуют
28	450484.78	3182993.32	данные отсутствуют	данные отсутствуют
28	450484.78	3182993.32	данные отсутствуют	данные отсутствуют
28	450484.78	3182993.32	данные отсутствуют	данные отсутствуют
28	450484.78	3182993.32	данные отсутствуют	данные отсутствуют
28	450484.78	3182993.32	данные отсутствуют	данные отсутствуют
28	450484.78	3182993.32	данные отсутствуют	данные отсутствуют

Государственный регистратор	ФГИС ЕГРН
полное наименование должности	подпись
	инициалы, фамилия

М.П.

Выписка из Единого государственного реестра недвижимости об объекте недвижимости  
**Сведения о частях земельного участка**

<b>Земельный участок</b>			
(вид объекта недвижимости)			
Лист №	Раздела <b>4.2</b>	Всего листов раздела <b>4.2</b> :	Всего листов выписки: _____
<b>15.05.2020 № 99/2020/328379047</b>		<b>27:23:0000000:10 (единое землепользование)</b>	
Кадастровый номер:			

Номер точки	Координаты, м			Описание закрепления на местности	Средняя квадратическая погрешность определения координат характерных точек границы части земельного участка, м
	X	Y	Z		
1	2	3	4	5	
29	450497.06	3182990.1	данные отсутствуют	данные отсутствуют	данные отсутствуют
29	450497.06	3182990.1	данные отсутствуют	данные отсутствуют	данные отсутствуют
29	450497.06	3182990.1	данные отсутствуют	данные отсутствуют	данные отсутствуют
29	450497.06	3182990.1	данные отсутствуют	данные отсутствуют	данные отсутствуют
29	450497.06	3182990.1	данные отсутствуют	данные отсутствуют	данные отсутствуют
29	450497.06	3182990.1	данные отсутствуют	данные отсутствуют	данные отсутствуют
30	450499.4	3182992.87	данные отсутствуют	данные отсутствуют	данные отсутствуют
30	450499.4	3182992.87	данные отсутствуют	данные отсутствуют	данные отсутствуют
30	450499.4	3182992.87	данные отсутствуют	данные отсутствуют	данные отсутствуют
30	450499.4	3182992.87	данные отсутствуют	данные отсутствуют	данные отсутствуют
30	450499.4	3182992.87	данные отсутствуют	данные отсутствуют	данные отсутствуют
30	450499.4	3182992.87	данные отсутствуют	данные отсутствуют	данные отсутствуют
30	450499.4	3182992.87	данные отсутствуют	данные отсутствуют	данные отсутствуют
32	450502.22	3182996.22	данные отсутствуют	данные отсутствуют	данные отсутствуют
32	450502.22	3182996.22	данные отсутствуют	данные отсутствуют	данные отсутствуют

Государственный регистратор	ФГИС ЕГРН
полное наименование должности	подпись
	инициалы, фамилия

М.П.

Выписка из Единого государственного реестра недвижимости об объекте недвижимости  
**Сведения о частях земельного участка**

<b>Земельный участок</b>			
(вид объекта недвижимости)			
Лист №	Раздела <b>4.2</b>	Всего листов раздела <b>4.2</b> :	Всего листов выписки: _____
<b>15.05.2020 № 99/2020/328379047</b>		<b>27:23:0000000:10 (единое землепользование)</b>	
Кадастровый номер:			

Номер точки	Координаты, м		Описание закрепления на местности	Средняя квадратическая погрешность определения координат характерных точек границы части земельного участка, м
	X	Y		
1	2	3	4	5
32	450502.22	3182996.22	данные отсутствуют	данные отсутствуют
32	450502.22	3182996.22	данные отсутствуют	данные отсутствуют
32	450502.22	3182996.22	данные отсутствуют	данные отсутствуют
32	450502.22	3182996.22	данные отсутствуют	данные отсутствуют
32	450502.22	3182996.22	данные отсутствуют	данные отсутствуют
33	450502.84	3182999.93	данные отсутствуют	данные отсутствуют
33	450502.84	3182999.93	данные отсутствуют	данные отсутствуют
33	450502.84	3182999.93	данные отсутствуют	данные отсутствуют
33	450502.84	3182999.93	данные отсутствуют	данные отсутствуют
33	450502.84	3182999.93	данные отсутствуют	данные отсутствуют
33	450502.84	3182999.93	данные отсутствуют	данные отсутствуют
33	450502.84	3182999.93	данные отсутствуют	данные отсутствуют
33	450502.84	3182999.93	данные отсутствуют	данные отсутствуют
34	450484.52	3183004.92	данные отсутствуют	данные отсутствуют
34	450484.52	3183004.92	данные отсутствуют	данные отсутствуют
34	450484.52	3183004.92	данные отсутствуют	данные отсутствуют
34	450484.52	3183004.92	данные отсутствуют	данные отсутствуют
34	450484.52	3183004.92	данные отсутствуют	данные отсутствуют

Государственный регистратор	ФГИС ЕГРН
полное наименование должности	инициалы, фамилия
	подпись

М.П.





Выписка из Единого государственного реестра недвижимости об объекте недвижимости  
**Сведения о частях земельного участка**

<b>Земельный участок</b>			
(вид объекта недвижимости)			
Лист №	Раздела <b>4.2</b>	Всего листов раздела <b>4.2</b> :	Всего листов выписки: _____
<b>15.05.2020 № 99/2020/328379047</b>		<b>27:23:0000000:10 (единое землепользование)</b>	
Кадастровый номер:			

Номер точки	Координаты, м		Описание закрепления на местности	Средняя квадратическая погрешность определения координат характерных точек границы части земельного участка, м
	X	Y		
1	2	3	4	5
37	450487.06	3183034.49	данные отсутствуют	данные отсутствуют
37	450487.06	3183034.49	данные отсутствуют	данные отсутствуют
37	450487.06	3183034.49	данные отсутствуют	данные отсутствуют
37	450487.06	3183034.49	данные отсутствуют	данные отсутствуют
37	450487.06	3183034.49	данные отсутствуют	данные отсутствуют
37	450487.06	3183034.49	данные отсутствуют	данные отсутствуют
38	450483.54	3183035.41	данные отсутствуют	данные отсутствуют
38	450483.54	3183035.41	данные отсутствуют	данные отсутствуют
38	450483.54	3183035.41	данные отсутствуют	данные отсутствуют
38	450483.54	3183035.41	данные отсутствуют	данные отсутствуют
38	450483.54	3183035.41	данные отсутствуют	данные отсутствуют
38	450483.54	3183035.41	данные отсутствуют	данные отсутствуют
38	450483.54	3183035.41	данные отсутствуют	данные отсутствуют
39	450485.83	3183058.17	данные отсутствуют	данные отсутствуют
39	450485.83	3183058.17	данные отсутствуют	данные отсутствуют
39	450485.83	3183058.17	данные отсутствуют	данные отсутствуют
39	450485.83	3183058.17	данные отсутствуют	данные отсутствуют

Государственный регистратор	ФГИС ЕГРН
полное наименование должности	подпись
	инициалы, фамилия

М.П.

Выписка из Единого государственного реестра недвижимости об объекте недвижимости  
**Сведения о частях земельного участка**

<b>Земельный участок</b>			
(вид объекта недвижимости)			
Лист №	Раздела <b>4.2</b>	Всего листов раздела <b>4.2</b> :	Всего листов выписки:
<b>15.05.2020</b>	№ <b>99/2020/328379047</b>	<b>27:23:000000:10</b>	<b>(единое землепользование)</b>
Кадастровый номер:			

Номер точки	Координаты, м		Описание закрепления на местности	Средняя квадратическая погрешность определения координат характерных точек границы части земельного участка, м
	X	Y		
1	2	3	4	5
39	450485.83	3183058.17	данные отсутствуют	данные отсутствуют
39	450485.83	3183058.17	данные отсутствуют	данные отсутствуют
39	450485.83	3183058.17	данные отсутствуют	данные отсутствуют
40	450488.75	3183057.34	данные отсутствуют	данные отсутствуют
40	450488.75	3183057.34	данные отсутствуют	данные отсутствуют
40	450488.75	3183057.34	данные отсутствуют	данные отсутствуют
40	450488.75	3183057.34	данные отсутствуют	данные отсутствуют
40	450488.75	3183057.34	данные отсутствуют	данные отсутствуют
40	450488.75	3183057.34	данные отсутствуют	данные отсутствуют
40	450488.75	3183057.34	данные отсутствуют	данные отсутствуют
40	450488.75	3183057.34	данные отсутствуют	данные отсутствуют
40	450488.75	3183057.34	данные отсутствуют	данные отсутствуют
42	450510.49	3183082.44	данные отсутствуют	данные отсутствуют
42	450510.49	3183082.44	данные отсутствуют	данные отсутствуют
42	450510.49	3183082.44	данные отсутствуют	данные отсутствуют
48	450549.11	3183118.12	данные отсутствуют	данные отсутствуют
48	450549.11	3183118.12	данные отсутствуют	данные отсутствуют
48	450549.11	3183118.12	данные отсутствуют	данные отсутствуют
49	450554.22	3183131.24	данные отсутствуют	данные отсутствуют

Государственный регистратор	ФГИС ЕГРН
полное наименование должности	инициалы, фамилия
	подпись

М.П.

Выписка из Единого государственного реестра недвижимости об объекте недвижимости  
**Сведения о частях земельного участка**

<b>Земельный участок</b>			
(вид объекта недвижимости)			
Лист №	Раздела <b>4.2</b>	Всего листов раздела <b>4.2</b> :	Всего листов выписки: _____
<b>15.05.2020 № 99/2020/328379047</b>		<b>27:23:0000000:10 (единое землепользование)</b>	
Кадастровый номер:			

Номер точки	Координаты, м		Описание закрепления на местности	Средняя квадратическая погрешность определения координат характерных точек границы части земельного участка, м
	X	Y		
1	2	3	4	5
49	450554.22	3183131.24	данные отсутствуют	данные отсутствуют
49	450554.22	3183131.24	данные отсутствуют	данные отсутствуют
50	450557.14	3183130.3	данные отсутствуют	данные отсутствуют
50	450557.14	3183130.3	данные отсутствуют	данные отсутствуют
50	450557.14	3183130.3	данные отсутствуют	данные отсутствуют
60	450549.11	3183118.12	данные отсутствуют	данные отсутствуют
61	450554.22	3183131.24	данные отсутствуют	данные отсутствуют
62	450557.14	3183130.3	данные отсутствуют	данные отсутствуют
63	450559.51	3183136.72	данные отсутствуют	данные отсутствуют
64	450539.47	3183119.56	данные отсутствуют	данные отсутствуют
65	450510.49	3183082.44	данные отсутствуют	данные отсутствуют
66	450513.17	3183097.04	данные отсутствуют	данные отсутствуют
67	450510.56	3183094.8	данные отсутствуют	данные отсутствуют
68	450498.32	3183085.08	данные отсутствуют	данные отсутствуют
69	450451.04	3182940.16	данные отсутствуют	данные отсутствуют
70	450453.36	3182953.3	данные отсутствуют	данные отсутствуют
70	450453.36	3182953.3	данные отсутствуют	данные отсутствуют

Государственный регистратор	ФГИС ЕГРН
полное наименование должности	инициалы, фамилия
	подпись

М.П.

Выписка из Единого государственного реестра недвижимости об объекте недвижимости  
**Сведения о частях земельного участка**

<b>Земельный участок</b>			
(вид объекта недвижимости)			
Лист №	Раздела <b>4.2</b>	Всего листов раздела <b>4.2</b> :	Всего листов выписки: _____
<b>15.05.2020 № 99/2020/328379047</b>		<b>27:23:0000000:10 (единое землепользование)</b>	
Кадастровый номер:			

Номер точки	Координаты, м		Описание закрепления на местности	Средняя квадратическая погрешность определения координат характерных точек границы части земельного участка, м
	X	Y		
1	2	3	4	5
71	450445.83	3182954.64	данные отсутствуют	данные отсутствуют
71	450445.83	3182954.64	данные отсутствуют	данные отсутствуют
72	450453.96	3182998.34	данные отсутствуют	данные отсутствуют
72	450453.96	3182998.34	данные отсутствуют	данные отсутствуют
73	450484.78	3182993.32	данные отсутствуют	данные отсутствуют
73	450484.78	3182993.32	данные отсутствуют	данные отсутствуют
74	450497.06	3182990.1	данные отсутствуют	данные отсутствуют
74	450497.06	3182990.1	данные отсутствуют	данные отсутствуют
75	450499.4	3182992.87	данные отсутствуют	данные отсутствуют
75	450499.4	3182992.87	данные отсутствуют	данные отсутствуют
76	450502.22	3182996.22	данные отсутствуют	данные отсутствуют
76	450502.22	3182996.22	данные отсутствуют	данные отсутствуют
77	450502.84	3182999.93	данные отсутствуют	данные отсутствуют
77	450502.84	3182999.93	данные отсутствуют	данные отсутствуют
78	450484.52	3183004.92	данные отсутствуют	данные отсутствуют
78	450484.52	3183004.92	данные отсутствуют	данные отсутствуют
79	450477.13	3183017.66	данные отсутствуют	данные отсутствуют

Государственный регистратор	ФГИС ЕГРН
полное наименование должности	инициалы, фамилия
	подпись

М.П.

Выписка из Единого государственного реестра недвижимости об объекте недвижимости  
**Сведения о частях земельного участка**

<b>Земельный участок</b>			
(вид объекта недвижимости)			
Лист №	Раздела <b>4.2</b>	Всего листов раздела <b>4.2</b> :	Всего листов выписки: _____
<b>15.05.2020 № 99/2020/328379047</b>		<b>27:23:0000000:10 (единое землепользование)</b>	
Кадастровый номер:			

Номер точки	Координаты, м		Описание закрепления на местности	Средняя квадратическая погрешность определения координат характерных точек границы части земельного участка, м
	X	Y		
1	2	3	4	5
79	450477.13	3183017.66	данные отсутствуют	данные отсутствуют
80	450483.34	3183021.8	данные отсутствуют	данные отсутствуют
80	450483.34	3183021.8	данные отсутствуют	данные отсутствуют
81	450487.06	3183034.49	данные отсутствуют	данные отсутствуют
81	450487.06	3183034.49	данные отсутствуют	данные отсутствуют
82	450483.54	3183035.41	данные отсутствуют	данные отсутствуют
82	450483.54	3183035.41	данные отсутствуют	данные отсутствуют
83	450485.83	3183058.17	данные отсутствуют	данные отсутствуют
83	450485.83	3183058.17	данные отсутствуют	данные отсутствуют
84	450488.75	3183057.34	данные отсутствуют	данные отсутствуют
84	450488.75	3183057.34	данные отсутствуют	данные отсутствуют
85	450493.69	3183081.41	данные отсутствуют	данные отсутствуют
86	450448.08	3183045.19	данные отсутствуют	данные отсутствуют
87	450337.23	3182999.28	данные отсутствуют	данные отсутствуют
88	450331.26	3182946.66	данные отсутствуют	данные отсутствуют
88	450331.26	3182946.66	данные отсутствуют	данные отсутствуют
89	450332.56	3182946.59	данные отсутствуют	данные отсутствуют

Государственный регистратор	ФГИС ЕГРН
полное наименование должности	инициалы, фамилия
	подпись

М.П.

Выписка из Единого государственного реестра недвижимости об объекте недвижимости  
**Сведения о частях земельного участка**

<b>Земельный участок</b>			
(вид объекта недвижимости)			
Лист №	Раздела <b>4.2</b>	Всего листов раздела <b>4.2</b> :	Всего листов выписки: _____
<b>15.05.2020 № 99/2020/328379047</b>		<b>27:23:0000000:10 (единое землепользование)</b>	
Кадастровый номер:			

Номер точки	Координаты, м		Описание закрепления на местности	Средняя квадратическая погрешность определения координат характерных точек границы части земельного участка, м
	X	Y		
1	2	3	4	5
89	450332.56	3182946.59	данные отсутствуют	данные отсутствуют
90	450331.38	3182936.96	данные отсутствуют	данные отсутствуют
90	450331.38	3182936.96	данные отсутствуют	данные отсутствуют
91	450332.38	3182936.88	данные отсутствуют	данные отсутствуют
91	450332.38	3182936.88	данные отсутствуют	данные отсутствуют
92	450326.66	3182902.24	данные отсутствуют	данные отсутствуют
92	450326.66	3182902.24	данные отсутствуют	данные отсутствуют
93	450350.55	3182898.05	данные отсутствуют	данные отсутствуют
94	450559.51	3183136.72	данные отсутствуют	данные отсутствуют
94	450559.51	3183136.72	данные отсутствуют	данные отсутствуют
94	450559.51	3183136.72	данные отсутствуют	данные отсутствуют
95	450539.47	3183119.56	данные отсутствуют	данные отсутствуют
95	450539.47	3183119.56	данные отсутствуют	данные отсутствуют
95	450539.47	3183119.56	данные отсутствуют	данные отсутствуют
96	450513.17	3183097.04	данные отсутствуют	данные отсутствуют
96	450513.17	3183097.04	данные отсутствуют	данные отсутствуют
96	450513.17	3183097.04	данные отсутствуют	данные отсутствуют

Государственный регистратор	ФГИС ЕГРН
полное наименование должности	инициалы, фамилия
	подпись

М.П.

Выписка из Единого государственного реестра недвижимости об объекте недвижимости  
**Сведения о частях земельного участка**

<b>Земельный участок</b>			
(вид объекта недвижимости)			
Лист №	Раздела <b>4.2</b>	Всего листов раздела <b>4.2</b> :	Всего листов выписки: _____
<b>15.05.2020 № 99/2020/328379047</b>		<b>27:23:0000000:10 (единое землепользование)</b>	
Кадастровый номер:			

Номер точки	Координаты, м		Описание закрепления на местности	Средняя квадратическая погрешность определения координат характерных точек границы части земельного участка, м
	X	Y		
1	2	3	4	5
97	450510.56	3183094.8	данные отсутствуют	данные отсутствуют
97	450510.56	3183094.8	данные отсутствуют	данные отсутствуют
97	450510.56	3183094.8	данные отсутствуют	2.5
98	450498.32	3183085.08	данные отсутствуют	данные отсутствуют
98	450498.32	3183085.08	данные отсутствуют	данные отсутствуют
98	450498.32	3183085.08	данные отсутствуют	данные отсутствуют
99	450451.04	3182940.16	данные отсутствуют	данные отсутствуют
99	450451.04	3182940.16	данные отсутствуют	данные отсутствуют
99	450451.04	3182940.16	данные отсутствуют	данные отсутствуют
100	450493.69	3183081.41	данные отсутствуют	данные отсутствуют
100	450493.69	3183081.41	данные отсутствуют	данные отсутствуют
100	450493.69	3183081.41	данные отсутствуют	данные отсутствуют
101	450448.08	3183045.19	данные отсутствуют	данные отсутствуют
101	450448.08	3183045.19	данные отсутствуют	данные отсутствуют
101	450448.08	3183045.19	данные отсутствуют	2.5
102	450337.23	3182999.28	данные отсутствуют	данные отсутствуют
102	450337.23	3182999.28	данные отсутствуют	данные отсутствуют

Государственный регистратор	ФГИС ЕГРН
полное наименование должности	подпись
	инициалы, фамилия

М.П.



Выписка из Единого государственного реестра недвижимости об объекте недвижимости  
**Сведения о частях земельного участка**

<b>Земельный участок</b>			
(вид объекта недвижимости)			
Лист №	Раздела <b>4.2</b>	Всего листов раздела <b>4.2</b> :	Всего листов выписки: _____
<b>15.05.2020 № 99/2020/328379047</b>		<b>27:23:0000000:10 (единое землепользование)</b>	
Кадастровый номер:			

Номер точки	Координаты, м		Описание закрепления на местности	Средняя квадратическая погрешность определения координат характерных точек границы части земельного участка, м
	X	Y		
1	2	3	4	5
102	450337.23	3182999.28	данные отсутствуют	данные отсутствуют
103	450350.55	3182898.05	данные отсутствуют	данные отсутствуют
103	450350.55	3182898.05	данные отсутствуют	данные отсутствуют
103	450350.55	3182898.05	данные отсутствуют	данные отсутствуют
104	450452.76	3182949.93	данные отсутствуют	данные отсутствуют
105	450490.56	3183066.15	данные отсутствуют	данные отсутствуют
106	450453.29	3183036.55	данные отсутствуют	данные отсутствуют
107	450335.54	3182984.4	данные отсутствуют	данные отсутствуют
108	450334.16	3182900.92	данные отсутствуют	данные отсутствуют
109	450452.76	3182949.93	данные отсутствуют	данные отсутствуют
109	450452.76	3182949.93	данные отсутствуют	данные отсутствуют
109	450452.76	3182949.93	данные отсутствуют	данные отсутствуют
109	450452.76	3182949.93	данные отсутствуют	данные отсутствуют
110	450334.16	3182900.92	данные отсутствуют	данные отсутствуют
110	450334.16	3182900.92	данные отсутствуют	данные отсутствуют
110	450334.16	3182900.92	данные отсутствуют	данные отсутствуют
110	450334.16	3182900.92	данные отсутствуют	данные отсутствуют

Государственный регистратор	ФГИС ЕГРН
полное наименование должности	подпись
	инициалы, фамилия

М.П.

Выписка из Единого государственного реестра недвижимости об объекте недвижимости  
**Сведения о частях земельного участка**

<b>Земельный участок</b>	
(вид объекта недвижимости)	
Лист № <u>4.2</u> Раздела <u>4.2</u>	Всего листов раздела <u>4.2</u> : _____ Всего разделов: _____ Всего листов выписки: _____
<b>15.05.2020 № 99/2020/328379047</b>	
Кадастровый номер: <b>27:23:0000000:10 (единое землепользование)</b>	

Номер точки	Координаты, м		Описание закрепления на местности	Средняя квадратическая погрешность определения координат характерных точек границы части земельного участка, м
	X	Y		
1	2	3	4	5
111	450335.54	3182984.4	данные отсутствуют	данные отсутствуют
111	450335.54	3182984.4	данные отсутствуют	данные отсутствуют
111	450335.54	3182984.4	данные отсутствуют	данные отсутствуют
111	450335.54	3182984.4	данные отсутствуют	данные отсутствуют
112	450453.29	3183036.55	данные отсутствуют	2.5
112	450453.29	3183036.55	данные отсутствуют	данные отсутствуют
112	450453.29	3183036.55	данные отсутствуют	данные отсутствуют
112	450453.29	3183036.55	данные отсутствуют	данные отсутствуют
113	450490.56	3183066.15	данные отсутствуют	данные отсутствуют
113	450490.56	3183066.15	данные отсутствуют	данные отсутствуют
113	450490.56	3183066.15	данные отсутствуют	данные отсутствуют
113	450490.56	3183066.15	данные отсутствуют	данные отсутствуют
114	450475.16	3183053.92	данные отсутствуют	данные отсутствуют
115	450475.15	3183053.92	данные отсутствуют	данные отсутствуют

Государственный регистратор	ФГИС ЕГРН
полное наименование должности	подпись
	инициалы, фамилия

М.П.

Выписка из Единого государственного реестра недвижимости об объекте недвижимости  
**Сведения о частях земельного участка**

Земельный участок				
(вид объекта недвижимости)				
Лист №	Раздела <b>4.2</b>	Всего листов раздела <b>4.2</b> :	Всего листов выписки: _____	
<b>15.05.2020 № 99/2020/328379047</b>		<b>27:23:0000000:10 (единое землепользование)</b>		
Кадастровый номер:				
Сведения о характерных точках границы части (частей) земельного участка				
Учетный номер части: 2				
Система координат: МСК-69, зона 3				
Зона №				
Номер точки	Координаты, м		Описание закрепления на местности	Средняя квадратическая погрешность определения координат характерных точек границы части земельного участка, м
	X	Y		
1	2	3	4	5
1	450474.14	3183002.03	данные отсутствуют	данные отсутствуют
1	450474.14	3183002.03	данные отсутствуют	данные отсутствуют
2	450467.97	3183024.55	данные отсутствуют	данные отсутствуют
2	450467.97	3183024.55	данные отсутствуют	данные отсутствуют
17	450331.26	3182946.66	данные отсутствуют	данные отсутствуют
17	450331.26	3182946.66	данные отсутствуют	данные отсутствуют
17	450331.26	3182946.66	данные отсутствуют	данные отсутствуют
17	450331.26	3182946.66	данные отсутствуют	данные отсутствуют
17	450331.26	3182946.66	данные отсутствуют	данные отсутствуют
17	450331.26	3182946.66	данные отсутствуют	данные отсутствуют
17	450331.26	3182946.66	данные отсутствуют	данные отсутствуют
18	450332.56	3182946.59	данные отсутствуют	данные отсутствуют
18	450332.56	3182946.59	данные отсутствуют	данные отсутствуют
18	450332.56	3182946.59	данные отсутствуют	данные отсутствуют
18	450332.56	3182946.59	данные отсутствуют	данные отсутствуют
18	450332.56	3182946.59	данные отсутствуют	данные отсутствуют

Государственный регистратор	ФГИС ЕГРН
полное наименование должности	инициалы, фамилия
	подпись

М.П.

Выписка из Единого государственного реестра недвижимости об объекте недвижимости  
**Сведения о частях земельного участка**

<b>Земельный участок</b>			
(вид объекта недвижимости)			
Лист №	Раздела <b>4.2</b>	Всего листов раздела <b>4.2</b> :	Всего листов выписки: _____
<b>15.05.2020 № 99/2020/328379047</b>		<b>27:23:000000:10 (единое землепользование)</b>	
Кадастровый номер:			

Номер точки	Координаты, м		Описание закрепления на местности	Средняя квадратическая погрешность определения координат характерных точек границы части земельного участка, м
	X	Y		
1	2	3	4	5
18	450332.56	3182946.59	данные отсутствуют	данные отсутствуют
18	450332.56	3182946.59	данные отсутствуют	данные отсутствуют
19	450331.38	3182936.96	данные отсутствуют	данные отсутствуют
19	450331.38	3182936.96	данные отсутствуют	данные отсутствуют
19	450331.38	3182936.96	данные отсутствуют	данные отсутствуют
19	450331.38	3182936.96	данные отсутствуют	данные отсутствуют
19	450331.38	3182936.96	данные отсутствуют	данные отсутствуют
19	450331.38	3182936.96	данные отсутствуют	данные отсутствуют
19	450331.38	3182936.96	данные отсутствуют	данные отсутствуют
20	450332.38	3182936.88	данные отсутствуют	данные отсутствуют
20	450332.38	3182936.88	данные отсутствуют	данные отсутствуют
20	450332.38	3182936.88	данные отсутствуют	данные отсутствуют
20	450332.38	3182936.88	данные отсутствуют	данные отсутствуют
20	450332.38	3182936.88	данные отсутствуют	данные отсутствуют
20	450332.38	3182936.88	данные отсутствуют	данные отсутствуют
20	450332.38	3182936.88	данные отсутствуют	данные отсутствуют
21	450326.66	3182902.24	данные отсутствуют	данные отсутствуют

Государственный регистратор	ФГИС ЕГРН
полное наименование должности	подпись
	инициалы, фамилия

М.П.

Выписка из Единого государственного реестра недвижимости об объекте недвижимости  
**Сведения о частях земельного участка**

<b>Земельный участок</b>			
(вид объекта недвижимости)			
Лист №	Раздела <b>4.2</b>	Всего листов раздела <b>4.2</b> :	Всего листов выписки: _____
<b>15.05.2020 № 99/2020/328379047</b>		<b>27:23:0000000:10 (единое землепользование)</b>	
Кадастровый номер:			

Номер точки	Координаты, м			Описание закрепления на местности	Средняя квадратическая погрешность определения координат характерных точек границы части земельного участка, м
	X	Y	Z		
1	2	3	4	5	
21	450326.66	3182902.24	данные отсутствуют	данные отсутствуют	данные отсутствуют
21	450326.66	3182902.24	данные отсутствуют	данные отсутствуют	данные отсутствуют
21	450326.66	3182902.24	данные отсутствуют	данные отсутствуют	данные отсутствуют
21	450326.66	3182902.24	данные отсутствуют	данные отсутствуют	данные отсутствуют
21	450326.66	3182902.24	данные отсутствуют	данные отсутствуют	данные отсутствуют
21	450326.66	3182902.24	данные отсутствуют	данные отсутствуют	данные отсутствуют
25	450453.36	3182953.3	данные отсутствуют	данные отсутствуют	данные отсутствуют
25	450453.36	3182953.3	данные отсутствуют	данные отсутствуют	данные отсутствуют
25	450453.36	3182953.3	данные отсутствуют	данные отсутствуют	данные отсутствуют
25	450453.36	3182953.3	данные отсутствуют	данные отсутствуют	данные отсутствуют
25	450453.36	3182953.3	данные отсутствуют	данные отсутствуют	данные отсутствуют
25	450453.36	3182953.3	данные отсутствуют	данные отсутствуют	данные отсутствуют
25	450453.36	3182953.3	данные отсутствуют	данные отсутствуют	данные отсутствуют
26	450445.83	3182954.64	данные отсутствуют	данные отсутствуют	данные отсутствуют
26	450445.83	3182954.64	данные отсутствуют	данные отсутствуют	данные отсутствуют
26	450445.83	3182954.64	данные отсутствуют	данные отсутствуют	данные отсутствуют
26	450445.83	3182954.64	данные отсутствуют	данные отсутствуют	данные отсутствуют

Государственный регистратор	ФГИС ЕГРН
полное наименование должности	подпись
	инициалы, фамилия

М.П.

Выписка из Единого государственного реестра недвижимости об объекте недвижимости  
**Сведения о частях земельного участка**

<b>Земельный участок</b>			
(вид объекта недвижимости)			
Лист №	Раздела <b>4.2</b>	Всего листов раздела <b>4.2</b> :	Всего листов выписки: _____
<b>15.05.2020 № 99/2020/328379047</b>		<b>27:23:0000000:10 (единое землепользование)</b>	
Кадастровый номер:			

Номер точки	Координаты, м		Описание закрепления на местности	Средняя квадратическая погрешность определения координат характерных точек границы части земельного участка, м
	X	Y		
1	2	3	4	5
26	450445.83	3182954.64	данные отсутствуют	данные отсутствуют
26	450445.83	3182954.64	данные отсутствуют	данные отсутствуют
26	450445.83	3182954.64	данные отсутствуют	данные отсутствуют
27	450453.96	3182998.34	данные отсутствуют	данные отсутствуют
27	450453.96	3182998.34	данные отсутствуют	данные отсутствуют
27	450453.96	3182998.34	данные отсутствуют	данные отсутствуют
27	450453.96	3182998.34	данные отсутствуют	данные отсутствуют
27	450453.96	3182998.34	данные отсутствуют	данные отсутствуют
27	450453.96	3182998.34	данные отсутствуют	данные отсутствуют
27	450453.96	3182998.34	данные отсутствуют	данные отсутствуют
27	450453.96	3182998.34	данные отсутствуют	данные отсутствуют
27	450453.96	3182998.34	данные отсутствуют	данные отсутствуют
27	450453.96	3182998.34	данные отсутствуют	данные отсутствуют
28	450484.78	3182993.32	данные отсутствуют	данные отсутствуют
28	450484.78	3182993.32	данные отсутствуют	данные отсутствуют
28	450484.78	3182993.32	данные отсутствуют	данные отсутствуют
28	450484.78	3182993.32	данные отсутствуют	данные отсутствуют
28	450484.78	3182993.32	данные отсутствуют	данные отсутствуют
28	450484.78	3182993.32	данные отсутствуют	данные отсутствуют
28	450484.78	3182993.32	данные отсутствуют	данные отсутствуют

Государственный регистратор	ФГИС ЕГРН
полное наименование должности	подпись
	инициалы, фамилия

М.П.

Выписка из Единого государственного реестра недвижимости об объекте недвижимости  
**Сведения о частях земельного участка**

<b>Земельный участок</b>			
(вид объекта недвижимости)			
Лист №	Раздела <b>4.2</b>	Всего листов раздела <b>4.2</b> :	Всего листов выписки: _____
<b>15.05.2020 № 99/2020/328379047</b>		<b>27:23:0000000:10 (единое землепользование)</b>	
Кадастровый номер:			

Номер точки	Координаты, м			Описание закрепления на местности	Средняя квадратическая погрешность определения координат характерных точек границы части земельного участка, м
	X	Y	Z		
1	2	3	4	5	
29	450497.06	3182990.1	данные отсутствуют	данные отсутствуют	данные отсутствуют
29	450497.06	3182990.1	данные отсутствуют	данные отсутствуют	данные отсутствуют
29	450497.06	3182990.1	данные отсутствуют	данные отсутствуют	данные отсутствуют
29	450497.06	3182990.1	данные отсутствуют	данные отсутствуют	данные отсутствуют
29	450497.06	3182990.1	данные отсутствуют	данные отсутствуют	данные отсутствуют
29	450497.06	3182990.1	данные отсутствуют	данные отсутствуют	данные отсутствуют
30	450499.4	3182992.87	данные отсутствуют	данные отсутствуют	данные отсутствуют
30	450499.4	3182992.87	данные отсутствуют	данные отсутствуют	данные отсутствуют
30	450499.4	3182992.87	данные отсутствуют	данные отсутствуют	данные отсутствуют
30	450499.4	3182992.87	данные отсутствуют	данные отсутствуют	данные отсутствуют
30	450499.4	3182992.87	данные отсутствуют	данные отсутствуют	данные отсутствуют
30	450499.4	3182992.87	данные отсутствуют	данные отсутствуют	данные отсутствуют
30	450499.4	3182992.87	данные отсутствуют	данные отсутствуют	данные отсутствуют
32	450502.22	3182996.22	данные отсутствуют	данные отсутствуют	данные отсутствуют
32	450502.22	3182996.22	данные отсутствуют	данные отсутствуют	данные отсутствуют

Государственный регистратор	ФГИС ЕГРН
полное наименование должности	подпись
	инициалы, фамилия

М.П.

Выписка из Единого государственного реестра недвижимости об объекте недвижимости  
**Сведения о частях земельного участка**

<b>Земельный участок</b>			
(вид объекта недвижимости)			
Лист №	Раздела <b>4.2</b>	Всего листов раздела <b>4.2</b> :	Всего листов выписки: _____
<b>15.05.2020 № 99/2020/328379047</b>		<b>27:23:000000:10 (единое землепользование)</b>	
Кадастровый номер:			

Номер точки	Координаты, м		Описание закрепления на местности	Средняя квадратическая погрешность определения координат характерных точек границы части земельного участка, м
	X	Y		
1	2	3	4	5
32	450502.22	3182996.22	данные отсутствуют	данные отсутствуют
32	450502.22	3182996.22	данные отсутствуют	данные отсутствуют
32	450502.22	3182996.22	данные отсутствуют	данные отсутствуют
32	450502.22	3182996.22	данные отсутствуют	данные отсутствуют
32	450502.22	3182996.22	данные отсутствуют	данные отсутствуют
33	450502.84	3182999.93	данные отсутствуют	данные отсутствуют
33	450502.84	3182999.93	данные отсутствуют	данные отсутствуют
33	450502.84	3182999.93	данные отсутствуют	данные отсутствуют
33	450502.84	3182999.93	данные отсутствуют	данные отсутствуют
33	450502.84	3182999.93	данные отсутствуют	данные отсутствуют
33	450502.84	3182999.93	данные отсутствуют	данные отсутствуют
33	450502.84	3182999.93	данные отсутствуют	данные отсутствуют
33	450502.84	3182999.93	данные отсутствуют	данные отсутствуют
34	450484.52	3183004.92	данные отсутствуют	данные отсутствуют
34	450484.52	3183004.92	данные отсутствуют	данные отсутствуют
34	450484.52	3183004.92	данные отсутствуют	данные отсутствуют
34	450484.52	3183004.92	данные отсутствуют	данные отсутствуют
34	450484.52	3183004.92	данные отсутствуют	данные отсутствуют

Государственный регистратор	ФГИС ЕГРН
полное наименование должности	подпись
	инициалы, фамилия

М.П.



Выписка из Единого государственного реестра недвижимости об объекте недвижимости  
**Сведения о частях земельного участка**

<b>Земельный участок</b>			
(вид объекта недвижимости)			
Лист №	Раздела <b>4.2</b>	Всего листов раздела <b>4.2</b> :	Всего листов выписки: _____
<b>15.05.2020 № 99/2020/328379047</b>		<b>27:23:0000000:10 (единое землепользование)</b>	
Кадастровый номер:			

Номер точки	Координаты, м			Описание закрепления на местности	Средняя квадратическая погрешность определения координат характерных точек границы части земельного участка, м
	X	Y	Z		
1	2	3	4	5	
34	450484.52	3183004.92	данные отсутствуют	данные отсутствуют	данные отсутствуют
34	450484.52	3183004.92	данные отсутствуют	данные отсутствуют	данные отсутствуют
35	450477.13	3183017.66	данные отсутствуют	данные отсутствуют	данные отсутствуют
35	450477.13	3183017.66	данные отсутствуют	данные отсутствуют	данные отсутствуют
35	450477.13	3183017.66	данные отсутствуют	данные отсутствуют	данные отсутствуют
35	450477.13	3183017.66	данные отсутствуют	данные отсутствуют	данные отсутствуют
35	450477.13	3183017.66	данные отсутствуют	данные отсутствуют	данные отсутствуют
35	450477.13	3183017.66	данные отсутствуют	данные отсутствуют	данные отсутствуют
35	450477.13	3183017.66	данные отсутствуют	данные отсутствуют	данные отсутствуют
35	450477.13	3183017.66	данные отсутствуют	данные отсутствуют	данные отсутствуют
35	450477.13	3183017.66	данные отсутствуют	данные отсутствуют	данные отсутствуют
36	450483.34	3183021.8	данные отсутствуют	данные отсутствуют	данные отсутствуют
36	450483.34	3183021.8	данные отсутствуют	данные отсутствуют	данные отсутствуют
36	450483.34	3183021.8	данные отсутствуют	данные отсутствуют	данные отсутствуют
36	450483.34	3183021.8	данные отсутствуют	данные отсутствуют	данные отсутствуют
36	450483.34	3183021.8	данные отсутствуют	данные отсутствуют	данные отсутствуют
36	450483.34	3183021.8	данные отсутствуют	данные отсутствуют	данные отсутствуют
36	450483.34	3183021.8	данные отсутствуют	данные отсутствуют	данные отсутствуют
37	450487.06	3183034.49	данные отсутствуют	данные отсутствуют	данные отсутствуют

Государственный регистратор	ФГИС ЕГРН
полное наименование должности	инициалы, фамилия
	подпись

М.П.

Выписка из Единого государственного реестра недвижимости об объекте недвижимости  
**Сведения о частях земельного участка**

<b>Земельный участок</b>			
(вид объекта недвижимости)			
Лист №	Раздела <b>4.2</b>	Всего листов раздела <b>4.2</b> :	Всего листов выписки: _____
<b>15.05.2020 № 99/2020/328379047</b>		<b>27:23:0000000:10 (единое землепользование)</b>	
Кадастровый номер:			

Номер точки	Координаты, м		Описание закрепления на местности	Средняя квадратическая погрешность определения координат характерных точек границы части земельного участка, м
	X	Y		
1	2	3	4	5
37	450487.06	3183034.49	данные отсутствуют	данные отсутствуют
37	450487.06	3183034.49	данные отсутствуют	данные отсутствуют
37	450487.06	3183034.49	данные отсутствуют	данные отсутствуют
37	450487.06	3183034.49	данные отсутствуют	данные отсутствуют
37	450487.06	3183034.49	данные отсутствуют	данные отсутствуют
37	450487.06	3183034.49	данные отсутствуют	данные отсутствуют
38	450483.54	3183035.41	данные отсутствуют	данные отсутствуют
38	450483.54	3183035.41	данные отсутствуют	данные отсутствуют
38	450483.54	3183035.41	данные отсутствуют	данные отсутствуют
38	450483.54	3183035.41	данные отсутствуют	данные отсутствуют
38	450483.54	3183035.41	данные отсутствуют	данные отсутствуют
38	450483.54	3183035.41	данные отсутствуют	данные отсутствуют
38	450483.54	3183035.41	данные отсутствуют	данные отсутствуют
39	450485.83	3183058.17	данные отсутствуют	данные отсутствуют
39	450485.83	3183058.17	данные отсутствуют	данные отсутствуют
39	450485.83	3183058.17	данные отсутствуют	данные отсутствуют
39	450485.83	3183058.17	данные отсутствуют	данные отсутствуют

Государственный регистратор	ФГИС ЕГРН
полное наименование должности	подпись
	инициалы, фамилия

М.П.

Выписка из Единого государственного реестра недвижимости об объекте недвижимости  
**Сведения о частях земельного участка**

<b>Земельный участок</b>			
(вид объекта недвижимости)			
Лист №	Раздела <b>4.2</b>	Всего листов раздела <b>4.2</b> :	Всего листов выписки: _____
<b>15.05.2020 № 99/2020/328379047</b>		<b>27:23:0000000:10 (единое землепользование)</b>	
Кадастровый номер:			

Номер точки	Координаты, м		Описание закрепления на местности	Средняя квадратическая погрешность определения координат характерных точек границы части земельного участка, м
	X	Y		
1	2	3	4	5
39	450485.83	3183058.17	данные отсутствуют	данные отсутствуют
39	450485.83	3183058.17	данные отсутствуют	данные отсутствуют
39	450485.83	3183058.17	данные отсутствуют	данные отсутствуют
40	450488.75	3183057.34	данные отсутствуют	данные отсутствуют
40	450488.75	3183057.34	данные отсутствуют	данные отсутствуют
40	450488.75	3183057.34	данные отсутствуют	данные отсутствуют
40	450488.75	3183057.34	данные отсутствуют	данные отсутствуют
40	450488.75	3183057.34	данные отсутствуют	данные отсутствуют
40	450488.75	3183057.34	данные отсутствуют	данные отсутствуют
40	450488.75	3183057.34	данные отсутствуют	данные отсутствуют
40	450488.75	3183057.34	данные отсутствуют	данные отсутствуют
40	450488.75	3183057.34	данные отсутствуют	данные отсутствуют
42	450510.49	3183082.44	данные отсутствуют	данные отсутствуют
42	450510.49	3183082.44	данные отсутствуют	данные отсутствуют
42	450510.49	3183082.44	данные отсутствуют	данные отсутствуют
48	450549.11	3183118.12	данные отсутствуют	данные отсутствуют
48	450549.11	3183118.12	данные отсутствуют	данные отсутствуют
48	450549.11	3183118.12	данные отсутствуют	данные отсутствуют
49	450554.22	3183131.24	данные отсутствуют	данные отсутствуют

Государственный регистратор	ФГИС ЕГРН
полное наименование должности	инициалы, фамилия
	подпись

М.П.

Выписка из Единого государственного реестра недвижимости об объекте недвижимости  
**Сведения о частях земельного участка**

<b>Земельный участок</b>			
(вид объекта недвижимости)			
Лист №	Раздела <b>4.2</b>	Всего листов раздела <b>4.2</b> :	Всего листов выписки: _____
<b>15.05.2020 № 99/2020/328379047</b>		<b>27:23:0000000:10 (единое землепользование)</b>	
Кадастровый номер:			

Номер точки	Координаты, м		Описание закрепления на местности	Средняя квадратическая погрешность определения координат характерных точек границы части земельного участка, м
	X	Y		
1	2	3	4	5
49	450554.22	3183131.24	данные отсутствуют	данные отсутствуют
49	450554.22	3183131.24	данные отсутствуют	данные отсутствуют
50	450557.14	3183130.3	данные отсутствуют	данные отсутствуют
50	450557.14	3183130.3	данные отсутствуют	данные отсутствуют
50	450557.14	3183130.3	данные отсутствуют	данные отсутствуют
60	450549.11	3183118.12	данные отсутствуют	данные отсутствуют
61	450554.22	3183131.24	данные отсутствуют	данные отсутствуют
62	450557.14	3183130.3	данные отсутствуют	данные отсутствуют
63	450559.51	3183136.72	данные отсутствуют	данные отсутствуют
64	450539.47	3183119.56	данные отсутствуют	данные отсутствуют
65	450510.49	3183082.44	данные отсутствуют	данные отсутствуют
66	450513.17	3183097.04	данные отсутствуют	данные отсутствуют
67	450510.56	3183094.8	данные отсутствуют	данные отсутствуют
68	450498.32	3183085.08	данные отсутствуют	данные отсутствуют
69	450451.04	3182940.16	данные отсутствуют	данные отсутствуют
70	450453.36	3182953.3	данные отсутствуют	данные отсутствуют
70	450453.36	3182953.3	данные отсутствуют	данные отсутствуют

Государственный регистратор	ФГИС ЕГРН
полное наименование должности	инициалы, фамилия
	подпись

М.П.

Выписка из Единого государственного реестра недвижимости об объекте недвижимости  
**Сведения о частях земельного участка**

<b>Земельный участок</b>			
(вид объекта недвижимости)			
Лист №	Раздела <b>4.2</b>	Всего листов раздела <b>4.2</b> :	Всего листов выписки: _____
<b>15.05.2020 № 99/2020/328379047</b>		<b>27:23:0000000:10 (единое землепользование)</b>	
Кадастровый номер:			

Номер точки	Координаты, м		Описание закрепления на местности	Средняя квадратическая погрешность определения координат характерных точек границы части земельного участка, м
	X	Y		
1	2	3	4	5
71	450445.83	3182954.64	данные отсутствуют	данные отсутствуют
71	450445.83	3182954.64	данные отсутствуют	данные отсутствуют
72	450453.96	3182998.34	данные отсутствуют	данные отсутствуют
72	450453.96	3182998.34	данные отсутствуют	данные отсутствуют
73	450484.78	3182993.32	данные отсутствуют	данные отсутствуют
73	450484.78	3182993.32	данные отсутствуют	данные отсутствуют
74	450497.06	3182990.1	данные отсутствуют	данные отсутствуют
74	450497.06	3182990.1	данные отсутствуют	данные отсутствуют
75	450499.4	3182992.87	данные отсутствуют	данные отсутствуют
75	450499.4	3182992.87	данные отсутствуют	данные отсутствуют
76	450502.22	3182996.22	данные отсутствуют	данные отсутствуют
76	450502.22	3182996.22	данные отсутствуют	данные отсутствуют
77	450502.84	3182999.93	данные отсутствуют	данные отсутствуют
77	450502.84	3182999.93	данные отсутствуют	данные отсутствуют
78	450484.52	3183004.92	данные отсутствуют	данные отсутствуют
78	450484.52	3183004.92	данные отсутствуют	данные отсутствуют
79	450477.13	3183017.66	данные отсутствуют	данные отсутствуют

Государственный регистратор	ФГИС ЕГРН
полное наименование должности	подпись
	инициалы, фамилия

М.П.

Выписка из Единого государственного реестра недвижимости об объекте недвижимости  
**Сведения о частях земельного участка**

<b>Земельный участок</b>			
(вид объекта недвижимости)			
Лист №	Раздела <b>4.2</b>	Всего листов раздела <b>4.2</b> :	Всего листов выписки: _____
<b>15.05.2020 № 99/2020/328379047</b>		<b>27:23:0000000:10 (единое землепользование)</b>	
Кадастровый номер:			

Номер точки	Координаты, м		Описание закрепления на местности	Средняя квадратическая погрешность определения координат характерных точек границы части земельного участка, м
	X	Y		
1	2	3	4	5
79	450477.13	3183017.66	данные отсутствуют	данные отсутствуют
80	450483.34	3183021.8	данные отсутствуют	данные отсутствуют
80	450483.34	3183021.8	данные отсутствуют	данные отсутствуют
81	450487.06	3183034.49	данные отсутствуют	данные отсутствуют
81	450487.06	3183034.49	данные отсутствуют	данные отсутствуют
82	450483.54	3183035.41	данные отсутствуют	данные отсутствуют
82	450483.54	3183035.41	данные отсутствуют	данные отсутствуют
83	450485.83	3183058.17	данные отсутствуют	данные отсутствуют
83	450485.83	3183058.17	данные отсутствуют	данные отсутствуют
84	450488.75	3183057.34	данные отсутствуют	данные отсутствуют
84	450488.75	3183057.34	данные отсутствуют	данные отсутствуют
85	450493.69	3183081.41	данные отсутствуют	данные отсутствуют
86	450448.08	3183045.19	данные отсутствуют	данные отсутствуют
87	450337.23	3182999.28	данные отсутствуют	данные отсутствуют
88	450331.26	3182946.66	данные отсутствуют	данные отсутствуют
88	450331.26	3182946.66	данные отсутствуют	данные отсутствуют
89	450332.56	3182946.59	данные отсутствуют	данные отсутствуют

Государственный регистратор	ФГИС ЕГРН
полное наименование должности	инициалы, фамилия
	подпись

М.П.

Выписка из Единого государственного реестра недвижимости об объекте недвижимости  
**Сведения о частях земельного участка**

<b>Земельный участок</b>			
(вид объекта недвижимости)			
Лист №	Раздела <b>4.2</b>	Всего листов раздела <b>4.2</b> :	Всего листов выписки: _____
<b>15.05.2020 № 99/2020/328379047</b>		<b>27:23:0000000:10 (единое землепользование)</b>	
Кадастровый номер:			

Номер точки	Координаты, м		Описание закрепления на местности	Средняя квадратическая погрешность определения координат характерных точек границы части земельного участка, м
	X	Y		
1	2	3	4	5
89	450332.56	3182946.59	данные отсутствуют	данные отсутствуют
90	450331.38	3182936.96	данные отсутствуют	данные отсутствуют
90	450331.38	3182936.96	данные отсутствуют	данные отсутствуют
91	450332.38	3182936.88	данные отсутствуют	данные отсутствуют
91	450332.38	3182936.88	данные отсутствуют	данные отсутствуют
92	450326.66	3182902.24	данные отсутствуют	данные отсутствуют
92	450326.66	3182902.24	данные отсутствуют	данные отсутствуют
93	450350.55	3182898.05	данные отсутствуют	данные отсутствуют
94	450559.51	3183136.72	данные отсутствуют	данные отсутствуют
94	450559.51	3183136.72	данные отсутствуют	данные отсутствуют
94	450559.51	3183136.72	данные отсутствуют	данные отсутствуют
95	450539.47	3183119.56	данные отсутствуют	данные отсутствуют
95	450539.47	3183119.56	данные отсутствуют	данные отсутствуют
95	450539.47	3183119.56	данные отсутствуют	данные отсутствуют
96	450513.17	3183097.04	данные отсутствуют	данные отсутствуют
96	450513.17	3183097.04	данные отсутствуют	данные отсутствуют
96	450513.17	3183097.04	данные отсутствуют	данные отсутствуют

Государственный регистратор	ФГИС ЕГРН
полное наименование должности	инициалы, фамилия
	подпись

М.П.

Выписка из Единого государственного реестра недвижимости об объекте недвижимости  
**Сведения о частях земельного участка**

<b>Земельный участок</b>			
(вид объекта недвижимости)			
Лист №	Раздела <b>4.2</b>	Всего листов раздела <b>4.2</b> :	Всего листов выписки: _____
<b>15.05.2020 № 99/2020/328379047</b>		<b>27:23:0000000:10 (единое землепользование)</b>	
Кадастровый номер:			

Номер точки	Координаты, м		Описание закрепления на местности	Средняя квадратическая погрешность определения координат характерных точек границы части земельного участка, м
	X	Y		
1	2	3	4	5
97	450510.56	3183094.8	данные отсутствуют	данные отсутствуют
97	450510.56	3183094.8	данные отсутствуют	данные отсутствуют
97	450510.56	3183094.8	данные отсутствуют	2.5
98	450498.32	3183085.08	данные отсутствуют	данные отсутствуют
98	450498.32	3183085.08	данные отсутствуют	данные отсутствуют
98	450498.32	3183085.08	данные отсутствуют	данные отсутствуют
99	450451.04	3182940.16	данные отсутствуют	данные отсутствуют
99	450451.04	3182940.16	данные отсутствуют	данные отсутствуют
99	450451.04	3182940.16	данные отсутствуют	данные отсутствуют
100	450493.69	3183081.41	данные отсутствуют	данные отсутствуют
100	450493.69	3183081.41	данные отсутствуют	данные отсутствуют
100	450493.69	3183081.41	данные отсутствуют	данные отсутствуют
101	450448.08	3183045.19	данные отсутствуют	данные отсутствуют
101	450448.08	3183045.19	данные отсутствуют	данные отсутствуют
101	450448.08	3183045.19	данные отсутствуют	2.5
102	450337.23	3182999.28	данные отсутствуют	данные отсутствуют
102	450337.23	3182999.28	данные отсутствуют	данные отсутствуют

Государственный регистратор	ФГИС ЕГРН
полное наименование должности	подпись
	инициалы, фамилия

М.П.



Выписка из Единого государственного реестра недвижимости об объекте недвижимости  
**Сведения о частях земельного участка**

<b>Земельный участок</b>			
(вид объекта недвижимости)			
Лист №	Раздела <b>4.2</b>	Всего листов раздела <b>4.2</b> :	Всего листов выписки: _____
<b>15.05.2020 № 99/2020/328379047</b>		<b>27:23:0000000:10 (единое землепользование)</b>	
Кадастровый номер:			

Номер точки	Координаты, м		Описание закрепления на местности	Средняя квадратическая погрешность определения координат характерных точек границы части земельного участка, м
	X	Y		
1	2	3	4	5
102	450337.23	3182999.28	данные отсутствуют	данные отсутствуют
103	450350.55	3182898.05	данные отсутствуют	данные отсутствуют
103	450350.55	3182898.05	данные отсутствуют	данные отсутствуют
103	450350.55	3182898.05	данные отсутствуют	данные отсутствуют
104	450452.76	3182949.93	данные отсутствуют	данные отсутствуют
105	450490.56	3183066.15	данные отсутствуют	данные отсутствуют
106	450453.29	3183036.55	данные отсутствуют	данные отсутствуют
107	450335.54	3182984.4	данные отсутствуют	данные отсутствуют
108	450334.16	3182900.92	данные отсутствуют	данные отсутствуют
109	450452.76	3182949.93	данные отсутствуют	данные отсутствуют
109	450452.76	3182949.93	данные отсутствуют	данные отсутствуют
109	450452.76	3182949.93	данные отсутствуют	данные отсутствуют
109	450452.76	3182949.93	данные отсутствуют	данные отсутствуют
110	450334.16	3182900.92	данные отсутствуют	данные отсутствуют
110	450334.16	3182900.92	данные отсутствуют	данные отсутствуют
110	450334.16	3182900.92	данные отсутствуют	данные отсутствуют
110	450334.16	3182900.92	данные отсутствуют	данные отсутствуют

Государственный регистратор	ФГИС ЕГРН
полное наименование должности	подпись
	инициалы, фамилия

М.П.

Выписка из Единого государственного реестра недвижимости об объекте недвижимости  
**Сведения о частях земельного участка**

<b>Земельный участок</b>	
(вид объекта недвижимости)	
Лист № <u>4.2</u> Раздела <u>4.2</u>	Всего листов раздела <u>4.2</u> : _____ Всего разделов: _____ Всего листов выписки: _____
<b>15.05.2020 № 99/2020/328379047</b>	
Кадастровый номер: <b>27:23:0000000:10 (единое землепользование)</b>	

Номер точки	Координаты, м		Описание закрепления на местности	Средняя квадратическая погрешность определения координат характерных точек границы части земельного участка, м
	X	Y		
1	2	3	4	5
111	450335.54	3182984.4	данные отсутствуют	данные отсутствуют
111	450335.54	3182984.4	данные отсутствуют	данные отсутствуют
111	450335.54	3182984.4	данные отсутствуют	данные отсутствуют
111	450335.54	3182984.4	данные отсутствуют	данные отсутствуют
112	450453.29	3183036.55	данные отсутствуют	2.5
112	450453.29	3183036.55	данные отсутствуют	данные отсутствуют
112	450453.29	3183036.55	данные отсутствуют	данные отсутствуют
112	450453.29	3183036.55	данные отсутствуют	данные отсутствуют
113	450490.56	3183066.15	данные отсутствуют	данные отсутствуют
113	450490.56	3183066.15	данные отсутствуют	данные отсутствуют
113	450490.56	3183066.15	данные отсутствуют	данные отсутствуют
113	450490.56	3183066.15	данные отсутствуют	данные отсутствуют
114	450475.16	3183053.92	данные отсутствуют	данные отсутствуют
115	450475.15	3183053.92	данные отсутствуют	данные отсутствуют

Государственный регистратор	ФГИС ЕГРН
полное наименование должности	подпись
	инициалы, фамилия

М.П.

Выписка из Единого государственного реестра недвижимости об объекте недвижимости  
**Сведения о частях земельного участка**

Земельный участок			
(вид объекта недвижимости)			
Лист №	Раздела <b>4.2</b>	Всего листов раздела <b>4.2</b> : _____	Всего листов выписки: _____
<b>15.05.2020 № 99/2020/328379047</b>			
Кадастровый номер:		<b>27:23:000000:10 (единое землепользование)</b>	
Сведения о характерных точках границы части (частей) земельного участка			
Учетный номер части: 2			
Система координат: МСК-27 зона 3 Зона №			
Номер точки	Координаты, м		Средняя квадратическая погрешность определения координат характерных точек границы части земельного участка, м
	X	Y	
1	2	3	5
1	450474.14	3183002.03	данные отсутствуют
1	450474.14	3183002.03	данные отсутствуют
2	450467.97	3183024.55	данные отсутствуют
2	450467.97	3183024.55	данные отсутствуют
17	450331.26	3182946.66	данные отсутствуют
17	450331.26	3182946.66	данные отсутствуют
17	450331.26	3182946.66	данные отсутствуют
17	450331.26	3182946.66	данные отсутствуют
17	450331.26	3182946.66	данные отсутствуют
17	450331.26	3182946.66	данные отсутствуют
17	450331.26	3182946.66	данные отсутствуют
17	450331.26	3182946.66	данные отсутствуют
18	450332.56	3182946.59	данные отсутствуют
18	450332.56	3182946.59	данные отсутствуют
18	450332.56	3182946.59	данные отсутствуют
18	450332.56	3182946.59	данные отсутствуют
18	450332.56	3182946.59	данные отсутствуют

Государственный регистратор	ФГИС ЕГРН
полное наименование должности	инициалы, фамилия
	подпись

М.П.

Выписка из Единого государственного реестра недвижимости об объекте недвижимости  
**Сведения о частях земельного участка**

<b>Земельный участок</b>			
(вид объекта недвижимости)			
Лист №	Раздела <b>4.2</b>	Всего листов раздела <b>4.2</b> :	Всего листов выписки: _____
<b>15.05.2020 № 99/2020/328379047</b>		<b>27:23:0000000:10 (единое землепользование)</b>	
Кадастровый номер:			

Номер точки	Координаты, м		Описание закрепления на местности	Средняя квадратическая погрешность определения координат характерных точек границы части земельного участка, м
	X	Y		
1	2	3	4	5
18	450332.56	3182946.59	данные отсутствуют	данные отсутствуют
18	450332.56	3182946.59	данные отсутствуют	данные отсутствуют
19	450331.38	3182936.96	данные отсутствуют	данные отсутствуют
19	450331.38	3182936.96	данные отсутствуют	данные отсутствуют
19	450331.38	3182936.96	данные отсутствуют	данные отсутствуют
19	450331.38	3182936.96	данные отсутствуют	данные отсутствуют
19	450331.38	3182936.96	данные отсутствуют	данные отсутствуют
19	450331.38	3182936.96	данные отсутствуют	данные отсутствуют
19	450331.38	3182936.96	данные отсутствуют	данные отсутствуют
20	450332.38	3182936.88	данные отсутствуют	данные отсутствуют
20	450332.38	3182936.88	данные отсутствуют	данные отсутствуют
20	450332.38	3182936.88	данные отсутствуют	данные отсутствуют
20	450332.38	3182936.88	данные отсутствуют	данные отсутствуют
20	450332.38	3182936.88	данные отсутствуют	данные отсутствуют
20	450332.38	3182936.88	данные отсутствуют	данные отсутствуют
20	450332.38	3182936.88	данные отсутствуют	данные отсутствуют
21	450326.66	3182902.24	данные отсутствуют	данные отсутствуют

Государственный регистратор	ФГИС ЕГРН
полное наименование должности	подпись
	инициалы, фамилия

М.П.

Выписка из Единого государственного реестра недвижимости об объекте недвижимости  
**Сведения о частях земельного участка**

<b>Земельный участок</b>			
(вид объекта недвижимости)			
Лист №	Раздела <b>4.2</b>	Всего листов раздела <b>4.2</b> :	Всего листов выписки: _____
<b>15.05.2020 № 99/2020/328379047</b>		<b>27:23:0000000:10 (единое землепользование)</b>	
Кадастровый номер:			

Номер точки	Координаты, м			Описание закрепления на местности	Средняя квадратическая погрешность определения координат характерных точек границы части земельного участка, м
	X	Y	Z		
1	2	3	4	5	
21	450326.66	3182902.24	данные отсутствуют	данные отсутствуют	данные отсутствуют
21	450326.66	3182902.24	данные отсутствуют	данные отсутствуют	данные отсутствуют
21	450326.66	3182902.24	данные отсутствуют	данные отсутствуют	данные отсутствуют
21	450326.66	3182902.24	данные отсутствуют	данные отсутствуют	данные отсутствуют
21	450326.66	3182902.24	данные отсутствуют	данные отсутствуют	данные отсутствуют
21	450326.66	3182902.24	данные отсутствуют	данные отсутствуют	данные отсутствуют
25	450453.36	3182953.3	данные отсутствуют	данные отсутствуют	данные отсутствуют
25	450453.36	3182953.3	данные отсутствуют	данные отсутствуют	данные отсутствуют
25	450453.36	3182953.3	данные отсутствуют	данные отсутствуют	данные отсутствуют
25	450453.36	3182953.3	данные отсутствуют	данные отсутствуют	данные отсутствуют
25	450453.36	3182953.3	данные отсутствуют	данные отсутствуют	данные отсутствуют
25	450453.36	3182953.3	данные отсутствуют	данные отсутствуют	данные отсутствуют
25	450453.36	3182953.3	данные отсутствуют	данные отсутствуют	данные отсутствуют
26	450445.83	3182954.64	данные отсутствуют	данные отсутствуют	данные отсутствуют
26	450445.83	3182954.64	данные отсутствуют	данные отсутствуют	данные отсутствуют
26	450445.83	3182954.64	данные отсутствуют	данные отсутствуют	данные отсутствуют
26	450445.83	3182954.64	данные отсутствуют	данные отсутствуют	данные отсутствуют

Государственный регистратор	ФГИС ЕГРН
полное наименование должности	подпись
	инициалы, фамилия

М.П.



Выписка из Единого государственного реестра недвижимости об объекте недвижимости  
**Сведения о частях земельного участка**

<b>Земельный участок</b>			
(вид объекта недвижимости)			
Лист №	Раздела <b>4.2</b>	Всего листов раздела <b>4.2</b> :	Всего листов выписки: _____
<b>15.05.2020 № 99/2020/328379047</b>		<b>27:23:0000000:10 (единое землепользование)</b>	
Кадастровый номер:			

Номер точки	Координаты, м			Описание закрепления на местности	Средняя квадратическая погрешность определения координат характерных точек границы части земельного участка, м
	X	Y	Z		
1	2	3	4	5	
29	450497.06	3182990.1	данные отсутствуют	данные отсутствуют	данные отсутствуют
29	450497.06	3182990.1	данные отсутствуют	данные отсутствуют	данные отсутствуют
29	450497.06	3182990.1	данные отсутствуют	данные отсутствуют	данные отсутствуют
29	450497.06	3182990.1	данные отсутствуют	данные отсутствуют	данные отсутствуют
29	450497.06	3182990.1	данные отсутствуют	данные отсутствуют	данные отсутствуют
29	450497.06	3182990.1	данные отсутствуют	данные отсутствуют	данные отсутствуют
30	450499.4	3182992.87	данные отсутствуют	данные отсутствуют	данные отсутствуют
30	450499.4	3182992.87	данные отсутствуют	данные отсутствуют	данные отсутствуют
30	450499.4	3182992.87	данные отсутствуют	данные отсутствуют	данные отсутствуют
30	450499.4	3182992.87	данные отсутствуют	данные отсутствуют	данные отсутствуют
30	450499.4	3182992.87	данные отсутствуют	данные отсутствуют	данные отсутствуют
30	450499.4	3182992.87	данные отсутствуют	данные отсутствуют	данные отсутствуют
30	450499.4	3182992.87	данные отсутствуют	данные отсутствуют	данные отсутствуют
32	450502.22	3182996.22	данные отсутствуют	данные отсутствуют	данные отсутствуют
32	450502.22	3182996.22	данные отсутствуют	данные отсутствуют	данные отсутствуют

Государственный регистратор	ФГИС ЕГРН
полное наименование должности	подпись
	инициалы, фамилия

М.П.

Выписка из Единого государственного реестра недвижимости об объекте недвижимости  
**Сведения о частях земельного участка**

<b>Земельный участок</b>			
(вид объекта недвижимости)			
Лист №	Раздела <b>4.2</b>	Всего листов раздела <b>4.2</b> :	Всего листов выписки: _____
<b>15.05.2020 № 99/2020/328379047</b>		<b>27:23:0000000:10 (единое землепользование)</b>	
Кадастровый номер:			

Номер точки	Координаты, м		Описание закрепления на местности	Средняя квадратическая погрешность определения координат характерных точек границы части земельного участка, м
	X	Y		
1	2	3	4	5
32	450502.22	3182996.22	данные отсутствуют	данные отсутствуют
32	450502.22	3182996.22	данные отсутствуют	данные отсутствуют
32	450502.22	3182996.22	данные отсутствуют	данные отсутствуют
32	450502.22	3182996.22	данные отсутствуют	данные отсутствуют
32	450502.22	3182996.22	данные отсутствуют	данные отсутствуют
33	450502.84	3182999.93	данные отсутствуют	данные отсутствуют
33	450502.84	3182999.93	данные отсутствуют	данные отсутствуют
33	450502.84	3182999.93	данные отсутствуют	данные отсутствуют
33	450502.84	3182999.93	данные отсутствуют	данные отсутствуют
33	450502.84	3182999.93	данные отсутствуют	данные отсутствуют
33	450502.84	3182999.93	данные отсутствуют	данные отсутствуют
33	450502.84	3182999.93	данные отсутствуют	данные отсутствуют
33	450502.84	3182999.93	данные отсутствуют	данные отсутствуют
34	450484.52	3183004.92	данные отсутствуют	данные отсутствуют
34	450484.52	3183004.92	данные отсутствуют	данные отсутствуют
34	450484.52	3183004.92	данные отсутствуют	данные отсутствуют
34	450484.52	3183004.92	данные отсутствуют	данные отсутствуют
34	450484.52	3183004.92	данные отсутствуют	данные отсутствуют

Государственный регистратор	ФГИС ЕГРН
полное наименование должности	подпись
	инициалы, фамилия

М.П.





Выписка из Единого государственного реестра недвижимости об объекте недвижимости  
**Сведения о частях земельного участка**

<b>Земельный участок</b>			
(вид объекта недвижимости)			
Лист №	Раздела <b>4.2</b>	Всего листов раздела <b>4.2</b> :	Всего листов выписки: _____
<b>15.05.2020 № 99/2020/328379047</b>		<b>27:23:0000000:10 (единое землепользование)</b>	
Кадастровый номер:			

Номер точки	Координаты, м		Описание закрепления на местности	Средняя квадратическая погрешность определения координат характерных точек границы части земельного участка, м
	X	Y		
1	2	3	4	5
37	450487.06	3183034.49	данные отсутствуют	данные отсутствуют
37	450487.06	3183034.49	данные отсутствуют	данные отсутствуют
37	450487.06	3183034.49	данные отсутствуют	данные отсутствуют
37	450487.06	3183034.49	данные отсутствуют	данные отсутствуют
37	450487.06	3183034.49	данные отсутствуют	данные отсутствуют
37	450487.06	3183034.49	данные отсутствуют	данные отсутствуют
38	450483.54	3183035.41	данные отсутствуют	данные отсутствуют
38	450483.54	3183035.41	данные отсутствуют	данные отсутствуют
38	450483.54	3183035.41	данные отсутствуют	данные отсутствуют
38	450483.54	3183035.41	данные отсутствуют	данные отсутствуют
38	450483.54	3183035.41	данные отсутствуют	данные отсутствуют
38	450483.54	3183035.41	данные отсутствуют	данные отсутствуют
38	450483.54	3183035.41	данные отсутствуют	данные отсутствуют
39	450485.83	3183058.17	данные отсутствуют	данные отсутствуют
39	450485.83	3183058.17	данные отсутствуют	данные отсутствуют
39	450485.83	3183058.17	данные отсутствуют	данные отсутствуют
39	450485.83	3183058.17	данные отсутствуют	данные отсутствуют

Государственный регистратор	ФГИС ЕГРН
полное наименование должности	подпись
	инициалы, фамилия

М.П.



Выписка из Единого государственного реестра недвижимости об объекте недвижимости  
**Сведения о частях земельного участка**

<b>Земельный участок</b>			
(вид объекта недвижимости)			
Лист №	Раздела <b>4.2</b>	Всего листов раздела <b>4.2</b> :	Всего листов выписки: _____
<b>15.05.2020 № 99/2020/328379047</b>		<b>27:23:0000000:10 (единое землепользование)</b>	
Кадастровый номер:			

Номер точки	Координаты, м		Описание закрепления на местности	Средняя квадратическая погрешность определения координат характерных точек границы части земельного участка, м
	X	Y		
1	2	3	4	5
49	450554.22	3183131.24	данные отсутствуют	данные отсутствуют
49	450554.22	3183131.24	данные отсутствуют	данные отсутствуют
50	450557.14	3183130.3	данные отсутствуют	данные отсутствуют
50	450557.14	3183130.3	данные отсутствуют	данные отсутствуют
50	450557.14	3183130.3	данные отсутствуют	данные отсутствуют
60	450549.11	3183118.12	данные отсутствуют	данные отсутствуют
61	450554.22	3183131.24	данные отсутствуют	данные отсутствуют
62	450557.14	3183130.3	данные отсутствуют	данные отсутствуют
63	450559.51	3183136.72	данные отсутствуют	данные отсутствуют
64	450539.47	3183119.56	данные отсутствуют	данные отсутствуют
65	450510.49	3183082.44	данные отсутствуют	данные отсутствуют
66	450513.17	3183097.04	данные отсутствуют	данные отсутствуют
67	450510.56	3183094.8	данные отсутствуют	данные отсутствуют
68	450498.32	3183085.08	данные отсутствуют	данные отсутствуют
69	450451.04	3182940.16	данные отсутствуют	данные отсутствуют
70	450453.36	3182953.3	данные отсутствуют	данные отсутствуют
70	450453.36	3182953.3	данные отсутствуют	данные отсутствуют

Государственный регистратор	ФГИС ЕГРН
полное наименование должности	инициалы, фамилия
	подпись

М.П.

Выписка из Единого государственного реестра недвижимости об объекте недвижимости  
**Сведения о частях земельного участка**

<b>Земельный участок</b>			
(вид объекта недвижимости)			
Лист №	Раздела <b>4.2</b>	Всего листов раздела <b>4.2</b> :	Всего листов выписки: _____
<b>15.05.2020 № 99/2020/328379047</b>		<b>27:23:0000000:10 (единое землепользование)</b>	
Кадастровый номер:			

Номер точки	Координаты, м		Описание закрепления на местности	Средняя квадратическая погрешность определения координат характерных точек границы части земельного участка, м
	X	Y		
1	2	3	4	5
71	450445.83	3182954.64	данные отсутствуют	данные отсутствуют
71	450445.83	3182954.64	данные отсутствуют	данные отсутствуют
72	450453.96	3182998.34	данные отсутствуют	данные отсутствуют
72	450453.96	3182998.34	данные отсутствуют	данные отсутствуют
73	450484.78	3182993.32	данные отсутствуют	данные отсутствуют
73	450484.78	3182993.32	данные отсутствуют	данные отсутствуют
74	450497.06	3182990.1	данные отсутствуют	данные отсутствуют
74	450497.06	3182990.1	данные отсутствуют	данные отсутствуют
75	450499.4	3182992.87	данные отсутствуют	данные отсутствуют
75	450499.4	3182992.87	данные отсутствуют	данные отсутствуют
76	450502.22	3182996.22	данные отсутствуют	данные отсутствуют
76	450502.22	3182996.22	данные отсутствуют	данные отсутствуют
77	450502.84	3182999.93	данные отсутствуют	данные отсутствуют
77	450502.84	3182999.93	данные отсутствуют	данные отсутствуют
78	450484.52	3183004.92	данные отсутствуют	данные отсутствуют
78	450484.52	3183004.92	данные отсутствуют	данные отсутствуют
79	450477.13	3183017.66	данные отсутствуют	данные отсутствуют

Государственный регистратор	ФГИС ЕГРН
полное наименование должности	инициалы, фамилия
	подпись

М.П.

Выписка из Единого государственного реестра недвижимости об объекте недвижимости  
**Сведения о частях земельного участка**

<b>Земельный участок</b>			
(вид объекта недвижимости)			
Лист №	Раздела <b>4.2</b>	Всего листов раздела <b>4.2</b> :	Всего листов выписки: _____
<b>15.05.2020 № 99/2020/328379047</b>		<b>27:23:0000000:10 (единое землепользование)</b>	
Кадастровый номер:			

Номер точки	Координаты, м		Описание закрепления на местности	Средняя квадратическая погрешность определения координат характерных точек границы части земельного участка, м
	X	Y		
1	2	3	4	5
79	450477.13	3183017.66	данные отсутствуют	данные отсутствуют
80	450483.34	3183021.8	данные отсутствуют	данные отсутствуют
80	450483.34	3183021.8	данные отсутствуют	данные отсутствуют
81	450487.06	3183034.49	данные отсутствуют	данные отсутствуют
81	450487.06	3183034.49	данные отсутствуют	данные отсутствуют
82	450483.54	3183035.41	данные отсутствуют	данные отсутствуют
82	450483.54	3183035.41	данные отсутствуют	данные отсутствуют
83	450485.83	3183058.17	данные отсутствуют	данные отсутствуют
83	450485.83	3183058.17	данные отсутствуют	данные отсутствуют
84	450488.75	3183057.34	данные отсутствуют	данные отсутствуют
84	450488.75	3183057.34	данные отсутствуют	данные отсутствуют
85	450493.69	3183081.41	данные отсутствуют	данные отсутствуют
86	450448.08	3183045.19	данные отсутствуют	данные отсутствуют
87	450337.23	3182999.28	данные отсутствуют	данные отсутствуют
88	450331.26	3182946.66	данные отсутствуют	данные отсутствуют
88	450331.26	3182946.66	данные отсутствуют	данные отсутствуют
89	450332.56	3182946.59	данные отсутствуют	данные отсутствуют

Государственный регистратор	ФГИС ЕГРН
полное наименование должности	инициалы, фамилия
	подпись

М.П.

Выписка из Единого государственного реестра недвижимости об объекте недвижимости  
**Сведения о частях земельного участка**

<b>Земельный участок</b>			
(вид объекта недвижимости)			
Лист №	Раздела <b>4.2</b>	Всего листов раздела <b>4.2</b> :	Всего листов выписки: _____
<b>15.05.2020 № 99/2020/328379047</b>		<b>27:23:0000000:10 (единое землепользование)</b>	
Кадастровый номер:			

Номер точки	Координаты, м		Описание закрепления на местности	Средняя квадратическая погрешность определения координат характерных точек границы части земельного участка, м
	X	Y		
1	2	3	4	5
89	450332.56	3182946.59	данные отсутствуют	данные отсутствуют
90	450331.38	3182936.96	данные отсутствуют	данные отсутствуют
90	450331.38	3182936.96	данные отсутствуют	данные отсутствуют
91	450332.38	3182936.88	данные отсутствуют	данные отсутствуют
91	450332.38	3182936.88	данные отсутствуют	данные отсутствуют
92	450326.66	3182902.24	данные отсутствуют	данные отсутствуют
92	450326.66	3182902.24	данные отсутствуют	данные отсутствуют
93	450350.55	3182898.05	данные отсутствуют	данные отсутствуют
94	450559.51	3183136.72	данные отсутствуют	данные отсутствуют
94	450559.51	3183136.72	данные отсутствуют	данные отсутствуют
94	450559.51	3183136.72	данные отсутствуют	данные отсутствуют
95	450539.47	3183119.56	данные отсутствуют	данные отсутствуют
95	450539.47	3183119.56	данные отсутствуют	данные отсутствуют
95	450539.47	3183119.56	данные отсутствуют	данные отсутствуют
96	450513.17	3183097.04	данные отсутствуют	данные отсутствуют
96	450513.17	3183097.04	данные отсутствуют	данные отсутствуют
96	450513.17	3183097.04	данные отсутствуют	данные отсутствуют

Государственный регистратор	ФГИС ЕГРН
полное наименование должности	инициалы, фамилия
	подпись

М.П.

Выписка из Единого государственного реестра недвижимости об объекте недвижимости  
**Сведения о частях земельного участка**

<b>Земельный участок</b>			
(вид объекта недвижимости)			
Лист №	Раздела <b>4.2</b>	Всего листов раздела <b>4.2</b> :	Всего листов выписки: _____
<b>15.05.2020 № 99/2020/328379047</b>		<b>27:23:0000000:10 (единое землепользование)</b>	
Кадастровый номер:			

Номер точки	Координаты, м		Описание закрепления на местности	Средняя квадратическая погрешность определения координат характерных точек границы части земельного участка, м
	X	Y		
1	2	3	4	5
97	450510.56	3183094.8	данные отсутствуют	данные отсутствуют
97	450510.56	3183094.8	данные отсутствуют	данные отсутствуют
97	450510.56	3183094.8	данные отсутствуют	2.5
98	450498.32	3183085.08	данные отсутствуют	данные отсутствуют
98	450498.32	3183085.08	данные отсутствуют	данные отсутствуют
98	450498.32	3183085.08	данные отсутствуют	данные отсутствуют
99	450451.04	3182940.16	данные отсутствуют	данные отсутствуют
99	450451.04	3182940.16	данные отсутствуют	данные отсутствуют
99	450451.04	3182940.16	данные отсутствуют	данные отсутствуют
100	450493.69	3183081.41	данные отсутствуют	данные отсутствуют
100	450493.69	3183081.41	данные отсутствуют	данные отсутствуют
100	450493.69	3183081.41	данные отсутствуют	данные отсутствуют
101	450448.08	3183045.19	данные отсутствуют	данные отсутствуют
101	450448.08	3183045.19	данные отсутствуют	данные отсутствуют
101	450448.08	3183045.19	данные отсутствуют	2.5
102	450337.23	3182999.28	данные отсутствуют	данные отсутствуют
102	450337.23	3182999.28	данные отсутствуют	данные отсутствуют

Государственный регистратор	ФГИС ЕГРН
полное наименование должности	подпись
	инициалы, фамилия

М.П.



Выписка из Единого государственного реестра недвижимости об объекте недвижимости  
**Сведения о частях земельного участка**

<b>Земельный участок</b>			
(вид объекта недвижимости)			
Лист №	Раздела <b>4.2</b>	Всего листов раздела <b>4.2</b> :	Всего листов выписки: _____
<b>15.05.2020 № 99/2020/328379047</b>		<b>27:23:0000000:10 (единое землепользование)</b>	
Кадастровый номер:			

Номер точки	Координаты, м		Описание закрепления на местности	Средняя квадратическая погрешность определения координат характерных точек границы части земельного участка, м
	X	Y		
1	2	3	4	5
102	450337.23	3182999.28	данные отсутствуют	данные отсутствуют
103	450350.55	3182898.05	данные отсутствуют	данные отсутствуют
103	450350.55	3182898.05	данные отсутствуют	данные отсутствуют
103	450350.55	3182898.05	данные отсутствуют	данные отсутствуют
104	450452.76	3182949.93	данные отсутствуют	данные отсутствуют
105	450490.56	3183066.15	данные отсутствуют	данные отсутствуют
106	450453.29	3183036.55	данные отсутствуют	данные отсутствуют
107	450335.54	3182984.4	данные отсутствуют	данные отсутствуют
108	450334.16	3182900.92	данные отсутствуют	данные отсутствуют
109	450452.76	3182949.93	данные отсутствуют	данные отсутствуют
109	450452.76	3182949.93	данные отсутствуют	данные отсутствуют
109	450452.76	3182949.93	данные отсутствуют	данные отсутствуют
109	450452.76	3182949.93	данные отсутствуют	данные отсутствуют
110	450334.16	3182900.92	данные отсутствуют	данные отсутствуют
110	450334.16	3182900.92	данные отсутствуют	данные отсутствуют
110	450334.16	3182900.92	данные отсутствуют	данные отсутствуют
110	450334.16	3182900.92	данные отсутствуют	данные отсутствуют

Государственный регистратор	ФГИС ЕГРН
полное наименование должности	инициалы, фамилия
	подпись

М.П.

Выписка из Единого государственного реестра недвижимости об объекте недвижимости  
**Сведения о частях земельного участка**

<b>Земельный участок</b>			
(вид объекта недвижимости)			
Лист №	Раздела <b>4.2</b>	Всего листов раздела <b>4.2</b> :	Всего листов выписки: _____
<b>15.05.2020 № 99/2020/328379047</b>		<b>27:23:0000000:10 (единое землепользование)</b>	
Кадастровый номер:			

Номер точки	Координаты, м		Описание закрепления на местности	Средняя квадратическая погрешность определения координат характерных точек границы части земельного участка, м
	X	Y		
1	2	3	4	5
111	450335.54	3182984.4	данные отсутствуют	данные отсутствуют
111	450335.54	3182984.4	данные отсутствуют	данные отсутствуют
111	450335.54	3182984.4	данные отсутствуют	данные отсутствуют
111	450335.54	3182984.4	данные отсутствуют	данные отсутствуют
112	450453.29	3183036.55	данные отсутствуют	2.5
112	450453.29	3183036.55	данные отсутствуют	данные отсутствуют
112	450453.29	3183036.55	данные отсутствуют	данные отсутствуют
112	450453.29	3183036.55	данные отсутствуют	данные отсутствуют
113	450490.56	3183066.15	данные отсутствуют	данные отсутствуют
113	450490.56	3183066.15	данные отсутствуют	данные отсутствуют
113	450490.56	3183066.15	данные отсутствуют	данные отсутствуют
113	450490.56	3183066.15	данные отсутствуют	данные отсутствуют
114	450475.16	3183053.92	данные отсутствуют	данные отсутствуют
115	450475.15	3183053.92	данные отсутствуют	данные отсутствуют

Государственный регистратор	ФГИС ЕГРН
полное наименование должности	подпись
	инициалы, фамилия

М.П.

Выписка из Единого государственного реестра недвижимости об объекте недвижимости  
**Сведения о частях земельного участка**

Земельный участок			
(вид объекта недвижимости)			
Лист №	Раздела <b>4.2</b>	Всего листов раздела <b>4.2</b> : _____	Всего листов выписки: _____
<b>15.05.2020 № 99/2020/328379047</b>			
Кадастровый номер:		<b>27:23:0000000:10 (единое землепользование)</b>	
Сведения о характерных точках границы части (частей) земельного участка			
Учетный номер части: 2			
Система координат: СК кадастрового округа, зона 3 Зона №			
Номер точки	Координаты, м		Средняя квадратическая погрешность определения координат характерных точек границы части земельного участка, м
	X	Y	
1	2	3	5
1	450474.14	3183002.03	данные отсутствуют
1	450474.14	3183002.03	данные отсутствуют
2	450467.97	3183024.55	данные отсутствуют
2	450467.97	3183024.55	данные отсутствуют
17	450331.26	3182946.66	данные отсутствуют
17	450331.26	3182946.66	данные отсутствуют
17	450331.26	3182946.66	данные отсутствуют
17	450331.26	3182946.66	данные отсутствуют
17	450331.26	3182946.66	данные отсутствуют
17	450331.26	3182946.66	данные отсутствуют
17	450331.26	3182946.66	данные отсутствуют
17	450331.26	3182946.66	данные отсутствуют
17	450331.26	3182946.66	данные отсутствуют
18	450332.56	3182946.59	данные отсутствуют
18	450332.56	3182946.59	данные отсутствуют
18	450332.56	3182946.59	данные отсутствуют
18	450332.56	3182946.59	данные отсутствуют
18	450332.56	3182946.59	данные отсутствуют

Государственный регистратор	ФГИС ЕГРН
полное наименование должности	инициалы, фамилия
	подпись
	М.П.

Выписка из Единого государственного реестра недвижимости об объекте недвижимости  
**Сведения о частях земельного участка**

<b>Земельный участок</b>			
(вид объекта недвижимости)			
Лист №	Раздела <b>4.2</b>	Всего листов раздела <b>4.2</b> :	Всего листов выписки: _____
<b>15.05.2020 № 99/2020/328379047</b>		<b>27:23:0000000:10 (единое землепользование)</b>	
Кадастровый номер:			

Номер точки	Координаты, м		Описание закрепления на местности	Средняя квадратическая погрешность определения координат характерных точек границы части земельного участка, м
	X	Y		
1	2	3	4	5
18	450332.56	3182946.59	данные отсутствуют	данные отсутствуют
18	450332.56	3182946.59	данные отсутствуют	данные отсутствуют
19	450331.38	3182936.96	данные отсутствуют	данные отсутствуют
19	450331.38	3182936.96	данные отсутствуют	данные отсутствуют
19	450331.38	3182936.96	данные отсутствуют	данные отсутствуют
19	450331.38	3182936.96	данные отсутствуют	данные отсутствуют
19	450331.38	3182936.96	данные отсутствуют	данные отсутствуют
19	450331.38	3182936.96	данные отсутствуют	данные отсутствуют
19	450331.38	3182936.96	данные отсутствуют	данные отсутствуют
19	450331.38	3182936.96	данные отсутствуют	данные отсутствуют
20	450332.38	3182936.88	данные отсутствуют	данные отсутствуют
20	450332.38	3182936.88	данные отсутствуют	данные отсутствуют
20	450332.38	3182936.88	данные отсутствуют	данные отсутствуют
20	450332.38	3182936.88	данные отсутствуют	данные отсутствуют
20	450332.38	3182936.88	данные отсутствуют	данные отсутствуют
20	450332.38	3182936.88	данные отсутствуют	данные отсутствуют
20	450332.38	3182936.88	данные отсутствуют	данные отсутствуют
21	450326.66	3182902.24	данные отсутствуют	данные отсутствуют

Государственный регистратор	ФГИС ЕГРН
полное наименование должности	подпись
	инициалы, фамилия

М.П.

Выписка из Единого государственного реестра недвижимости об объекте недвижимости  
**Сведения о частях земельного участка**

<b>Земельный участок</b>			
(вид объекта недвижимости)			
Лист №	Раздела <b>4.2</b>	Всего листов раздела <b>4.2</b> :	Всего листов выписки: _____
<b>15.05.2020 № 99/2020/328379047</b>		<b>27:23:0000000:10 (единое землепользование)</b>	
Кадастровый номер:			

Номер точки	Координаты, м			Описание закрепления на местности	Средняя квадратическая погрешность определения координат характерных точек границы части земельного участка, м
	X	Y	Z		
1	2	3	4	5	
21	450326.66	3182902.24	данные отсутствуют	данные отсутствуют	данные отсутствуют
21	450326.66	3182902.24	данные отсутствуют	данные отсутствуют	данные отсутствуют
21	450326.66	3182902.24	данные отсутствуют	данные отсутствуют	данные отсутствуют
21	450326.66	3182902.24	данные отсутствуют	данные отсутствуют	данные отсутствуют
21	450326.66	3182902.24	данные отсутствуют	данные отсутствуют	данные отсутствуют
21	450326.66	3182902.24	данные отсутствуют	данные отсутствуют	данные отсутствуют
25	450453.36	3182953.3	данные отсутствуют	данные отсутствуют	данные отсутствуют
25	450453.36	3182953.3	данные отсутствуют	данные отсутствуют	данные отсутствуют
25	450453.36	3182953.3	данные отсутствуют	данные отсутствуют	данные отсутствуют
25	450453.36	3182953.3	данные отсутствуют	данные отсутствуют	данные отсутствуют
25	450453.36	3182953.3	данные отсутствуют	данные отсутствуют	данные отсутствуют
25	450453.36	3182953.3	данные отсутствуют	данные отсутствуют	данные отсутствуют
25	450453.36	3182953.3	данные отсутствуют	данные отсутствуют	данные отсутствуют
26	450445.83	3182954.64	данные отсутствуют	данные отсутствуют	данные отсутствуют
26	450445.83	3182954.64	данные отсутствуют	данные отсутствуют	данные отсутствуют
26	450445.83	3182954.64	данные отсутствуют	данные отсутствуют	данные отсутствуют
26	450445.83	3182954.64	данные отсутствуют	данные отсутствуют	данные отсутствуют

Государственный регистратор	ФГИС ЕГРН
полное наименование должности	подпись
	инициалы, фамилия

М.П.



Выписка из Единого государственного реестра недвижимости об объекте недвижимости  
**Сведения о частях земельного участка**

<b>Земельный участок</b>			
(вид объекта недвижимости)			
Лист №	Раздела <b>4.2</b>	Всего листов раздела <b>4.2</b> :	Всего листов выписки: _____
<b>15.05.2020 № 99/2020/328379047</b>		<b>27:23:0000000:10 (единое землепользование)</b>	
Кадастровый номер:			

Номер точки	Координаты, м			Описание закрепления на местности	Средняя квадратическая погрешность определения координат характерных точек границы части земельного участка, м
	X	Y	Z		
1	2	3	4	5	
29	450497.06	3182990.1	данные отсутствуют	данные отсутствуют	данные отсутствуют
29	450497.06	3182990.1	данные отсутствуют	данные отсутствуют	данные отсутствуют
29	450497.06	3182990.1	данные отсутствуют	данные отсутствуют	данные отсутствуют
29	450497.06	3182990.1	данные отсутствуют	данные отсутствуют	данные отсутствуют
29	450497.06	3182990.1	данные отсутствуют	данные отсутствуют	данные отсутствуют
29	450497.06	3182990.1	данные отсутствуют	данные отсутствуют	данные отсутствуют
30	450499.4	3182992.87	данные отсутствуют	данные отсутствуют	данные отсутствуют
30	450499.4	3182992.87	данные отсутствуют	данные отсутствуют	данные отсутствуют
30	450499.4	3182992.87	данные отсутствуют	данные отсутствуют	данные отсутствуют
30	450499.4	3182992.87	данные отсутствуют	данные отсутствуют	данные отсутствуют
30	450499.4	3182992.87	данные отсутствуют	данные отсутствуют	данные отсутствуют
30	450499.4	3182992.87	данные отсутствуют	данные отсутствуют	данные отсутствуют
30	450499.4	3182992.87	данные отсутствуют	данные отсутствуют	данные отсутствуют
32	450502.22	3182996.22	данные отсутствуют	данные отсутствуют	данные отсутствуют
32	450502.22	3182996.22	данные отсутствуют	данные отсутствуют	данные отсутствуют

Государственный регистратор	ФГИС ЕГРН
полное наименование должности	подпись
	инициалы, фамилия

М.П.

Выписка из Единого государственного реестра недвижимости об объекте недвижимости  
**Сведения о частях земельного участка**

<b>Земельный участок</b>			
(вид объекта недвижимости)			
Лист №	Раздела <b>4.2</b>	Всего листов раздела <b>4.2</b> :	Всего листов выписки: _____
<b>15.05.2020 № 99/2020/328379047</b>		<b>27:23:0000000:10 (единое землепользование)</b>	
Кадастровый номер:			

Номер точки	Координаты, м		Описание закрепления на местности	Средняя квадратическая погрешность определения координат характерных точек границы части земельного участка, м
	X	Y		
1	2	3	4	5
32	450502.22	3182996.22	данные отсутствуют	данные отсутствуют
32	450502.22	3182996.22	данные отсутствуют	данные отсутствуют
32	450502.22	3182996.22	данные отсутствуют	данные отсутствуют
32	450502.22	3182996.22	данные отсутствуют	данные отсутствуют
32	450502.22	3182996.22	данные отсутствуют	данные отсутствуют
33	450502.84	3182999.93	данные отсутствуют	данные отсутствуют
33	450502.84	3182999.93	данные отсутствуют	данные отсутствуют
33	450502.84	3182999.93	данные отсутствуют	данные отсутствуют
33	450502.84	3182999.93	данные отсутствуют	данные отсутствуют
33	450502.84	3182999.93	данные отсутствуют	данные отсутствуют
33	450502.84	3182999.93	данные отсутствуют	данные отсутствуют
33	450502.84	3182999.93	данные отсутствуют	данные отсутствуют
33	450502.84	3182999.93	данные отсутствуют	данные отсутствуют
34	450484.52	3183004.92	данные отсутствуют	данные отсутствуют
34	450484.52	3183004.92	данные отсутствуют	данные отсутствуют
34	450484.52	3183004.92	данные отсутствуют	данные отсутствуют
34	450484.52	3183004.92	данные отсутствуют	данные отсутствуют
34	450484.52	3183004.92	данные отсутствуют	данные отсутствуют

Государственный регистратор	ФГИС ЕГРН
полное наименование должности	инициалы, фамилия
	подпись

М.П.



Выписка из Единого государственного реестра недвижимости об объекте недвижимости  
**Сведения о частях земельного участка**

Земельный участок			
(вид объекта недвижимости)			
Лист №	Раздела <b>4.2</b>	Всего листов раздела <b>4.2</b> :	Всего листов выписки:
<b>15.05.2020</b>	№ <b>99/2020/328379047</b>	<b>27:23:0000000:10</b>	<b>(единое землепользование)</b>
Кадастровый номер:			

Номер точки	Координаты, м			Описание закрепления на местности	Средняя квадратическая погрешность определения координат характерных точек границы части земельного участка, м
	X	Y	Z		
1	2	3	4	5	
34	450484.52	3183004.92	данные отсутствуют	данные отсутствуют	данные отсутствуют
34	450484.52	3183004.92	данные отсутствуют	данные отсутствуют	данные отсутствуют
35	450477.13	3183017.66	данные отсутствуют	данные отсутствуют	данные отсутствуют
35	450477.13	3183017.66	данные отсутствуют	данные отсутствуют	данные отсутствуют
35	450477.13	3183017.66	данные отсутствуют	данные отсутствуют	данные отсутствуют
35	450477.13	3183017.66	данные отсутствуют	данные отсутствуют	данные отсутствуют
35	450477.13	3183017.66	данные отсутствуют	данные отсутствуют	данные отсутствуют
35	450477.13	3183017.66	данные отсутствуют	данные отсутствуют	данные отсутствуют
35	450477.13	3183017.66	данные отсутствуют	данные отсутствуют	данные отсутствуют
35	450477.13	3183017.66	данные отсутствуют	данные отсутствуют	данные отсутствуют
35	450477.13	3183017.66	данные отсутствуют	данные отсутствуют	данные отсутствуют
35	450477.13	3183017.66	данные отсутствуют	данные отсутствуют	данные отсутствуют
36	450483.34	3183021.8	данные отсутствуют	данные отсутствуют	данные отсутствуют
36	450483.34	3183021.8	данные отсутствуют	данные отсутствуют	данные отсутствуют
36	450483.34	3183021.8	данные отсутствуют	данные отсутствуют	данные отсутствуют
36	450483.34	3183021.8	данные отсутствуют	данные отсутствуют	данные отсутствуют
36	450483.34	3183021.8	данные отсутствуют	данные отсутствуют	данные отсутствуют
36	450483.34	3183021.8	данные отсутствуют	данные отсутствуют	данные отсутствуют
36	450483.34	3183021.8	данные отсутствуют	данные отсутствуют	данные отсутствуют
36	450483.34	3183021.8	данные отсутствуют	данные отсутствуют	данные отсутствуют
37	450487.06	3183034.49	данные отсутствуют	данные отсутствуют	данные отсутствуют

Государственный регистратор	ФГИС ЕГРН
полное наименование должности	подпись
	инициалы, фамилия

М.П.

Выписка из Единого государственного реестра недвижимости об объекте недвижимости  
**Сведения о частях земельного участка**

<b>Земельный участок</b>			
(вид объекта недвижимости)			
Лист №	Раздела <b>4.2</b>	Всего листов раздела <b>4.2</b> :	Всего листов выписки: _____
<b>15.05.2020 № 99/2020/328379047</b>		<b>27:23:0000000:10 (единое землепользование)</b>	
Кадастровый номер:			

Номер точки	Координаты, м		Описание закрепления на местности	Средняя квадратическая погрешность определения координат характерных точек границы части земельного участка, м
	X	Y		
1	2	3	4	5
37	450487.06	3183034.49	данные отсутствуют	данные отсутствуют
37	450487.06	3183034.49	данные отсутствуют	данные отсутствуют
37	450487.06	3183034.49	данные отсутствуют	данные отсутствуют
37	450487.06	3183034.49	данные отсутствуют	данные отсутствуют
37	450487.06	3183034.49	данные отсутствуют	данные отсутствуют
37	450487.06	3183034.49	данные отсутствуют	данные отсутствуют
38	450483.54	3183035.41	данные отсутствуют	данные отсутствуют
38	450483.54	3183035.41	данные отсутствуют	данные отсутствуют
38	450483.54	3183035.41	данные отсутствуют	данные отсутствуют
38	450483.54	3183035.41	данные отсутствуют	данные отсутствуют
38	450483.54	3183035.41	данные отсутствуют	данные отсутствуют
38	450483.54	3183035.41	данные отсутствуют	данные отсутствуют
38	450483.54	3183035.41	данные отсутствуют	данные отсутствуют
39	450485.83	3183058.17	данные отсутствуют	данные отсутствуют
39	450485.83	3183058.17	данные отсутствуют	данные отсутствуют
39	450485.83	3183058.17	данные отсутствуют	данные отсутствуют
39	450485.83	3183058.17	данные отсутствуют	данные отсутствуют

Государственный регистратор	ФГИС ЕГРН
полное наименование должности	инициалы, фамилия
	подпись

М.П.

Выписка из Единого государственного реестра недвижимости об объекте недвижимости  
Сведения о частях земельного участка

<b>Земельный участок</b>			
(вид объекта недвижимости)			
Лист №	Раздела <b>4.2</b>	Всего листов раздела <b>4.2</b> :	Всего листов выписки: _____
<b>15.05.2020 № 99/2020/328379047</b>		<b>27:23:0000000:10 (единое землепользование)</b>	
Кадастровый номер:			

Номер точки	Координаты, м		Описание закрепления на местности	Средняя квадратическая погрешность определения координат характерных точек границы части земельного участка, м
	X	Y		
1	2	3	4	5
39	450485.83	3183058.17	данные отсутствуют	данные отсутствуют
39	450485.83	3183058.17	данные отсутствуют	данные отсутствуют
39	450485.83	3183058.17	данные отсутствуют	данные отсутствуют
40	450488.75	3183057.34	данные отсутствуют	данные отсутствуют
40	450488.75	3183057.34	данные отсутствуют	данные отсутствуют
40	450488.75	3183057.34	данные отсутствуют	данные отсутствуют
40	450488.75	3183057.34	данные отсутствуют	данные отсутствуют
40	450488.75	3183057.34	данные отсутствуют	данные отсутствуют
40	450488.75	3183057.34	данные отсутствуют	данные отсутствуют
40	450488.75	3183057.34	данные отсутствуют	данные отсутствуют
40	450488.75	3183057.34	данные отсутствуют	данные отсутствуют
40	450488.75	3183057.34	данные отсутствуют	данные отсутствуют
42	450510.49	3183082.44	данные отсутствуют	данные отсутствуют
42	450510.49	3183082.44	данные отсутствуют	данные отсутствуют
42	450510.49	3183082.44	данные отсутствуют	данные отсутствуют
48	450549.11	3183118.12	данные отсутствуют	данные отсутствуют
48	450549.11	3183118.12	данные отсутствуют	данные отсутствуют
48	450549.11	3183118.12	данные отсутствуют	данные отсутствуют
49	450554.22	3183131.24	данные отсутствуют	данные отсутствуют

Государственный регистратор	ФГИС ЕГРН
полное наименование должности	инициалы, фамилия
	подпись

М.П.

Выписка из Единого государственного реестра недвижимости об объекте недвижимости  
**Сведения о частях земельного участка**

<b>Земельный участок</b>			
(вид объекта недвижимости)			
Лист №	Раздела <b>4.2</b>	Всего листов раздела <b>4.2</b> :	Всего листов выписки: _____
<b>15.05.2020 № 99/2020/328379047</b>		<b>27:23:0000000:10 (единое землепользование)</b>	
Кадастровый номер:			

Номер точки	Координаты, м		Описание закрепления на местности	Средняя квадратическая погрешность определения координат характерных точек границы части земельного участка, м
	X	Y		
1	2	3	4	5
49	450554.22	3183131.24	данные отсутствуют	данные отсутствуют
49	450554.22	3183131.24	данные отсутствуют	данные отсутствуют
50	450557.14	3183130.3	данные отсутствуют	данные отсутствуют
50	450557.14	3183130.3	данные отсутствуют	данные отсутствуют
50	450557.14	3183130.3	данные отсутствуют	данные отсутствуют
60	450549.11	3183118.12	данные отсутствуют	данные отсутствуют
61	450554.22	3183131.24	данные отсутствуют	данные отсутствуют
62	450557.14	3183130.3	данные отсутствуют	данные отсутствуют
63	450559.51	3183136.72	данные отсутствуют	данные отсутствуют
64	450539.47	3183119.56	данные отсутствуют	данные отсутствуют
65	450510.49	3183082.44	данные отсутствуют	данные отсутствуют
66	450513.17	3183097.04	данные отсутствуют	данные отсутствуют
67	450510.56	3183094.8	данные отсутствуют	данные отсутствуют
68	450498.32	3183085.08	данные отсутствуют	данные отсутствуют
69	450451.04	3182940.16	данные отсутствуют	данные отсутствуют
70	450453.36	3182953.3	данные отсутствуют	данные отсутствуют
70	450453.36	3182953.3	данные отсутствуют	данные отсутствуют

Государственный регистратор	ФГИС ЕГРН
полное наименование должности	инициалы, фамилия
	подпись

М.П.

Выписка из Единого государственного реестра недвижимости об объекте недвижимости  
**Сведения о частях земельного участка**

<b>Земельный участок</b>			
(вид объекта недвижимости)			
Лист №	Раздела <b>4.2</b>	Всего листов раздела <b>4.2</b> :	Всего листов выписки: _____
<b>15.05.2020 № 99/2020/328379047</b>		<b>27:23:0000000:10 (единое землепользование)</b>	
Кадастровый номер:			

Номер точки	Координаты, м		Описание закрепления на местности	Средняя квадратическая погрешность определения координат характерных точек границы части земельного участка, м
	X	Y		
1	2	3	4	5
71	450445.83	3182954.64	данные отсутствуют	данные отсутствуют
71	450445.83	3182954.64	данные отсутствуют	данные отсутствуют
72	450453.96	3182998.34	данные отсутствуют	данные отсутствуют
72	450453.96	3182998.34	данные отсутствуют	данные отсутствуют
73	450484.78	3182993.32	данные отсутствуют	данные отсутствуют
73	450484.78	3182993.32	данные отсутствуют	данные отсутствуют
74	450497.06	3182990.1	данные отсутствуют	данные отсутствуют
74	450497.06	3182990.1	данные отсутствуют	данные отсутствуют
75	450499.4	3182992.87	данные отсутствуют	данные отсутствуют
75	450499.4	3182992.87	данные отсутствуют	данные отсутствуют
76	450502.22	3182996.22	данные отсутствуют	данные отсутствуют
76	450502.22	3182996.22	данные отсутствуют	данные отсутствуют
77	450502.84	3182999.93	данные отсутствуют	данные отсутствуют
77	450502.84	3182999.93	данные отсутствуют	данные отсутствуют
78	450484.52	3183004.92	данные отсутствуют	данные отсутствуют
78	450484.52	3183004.92	данные отсутствуют	данные отсутствуют
79	450477.13	3183017.66	данные отсутствуют	данные отсутствуют

Государственный регистратор	ФГИС ЕГРН
полное наименование должности	инициалы, фамилия
	подпись

М.П.

Выписка из Единого государственного реестра недвижимости об объекте недвижимости  
**Сведения о частях земельного участка**

<b>Земельный участок</b>			
(вид объекта недвижимости)			
Лист №	Раздела <b>4.2</b>	Всего листов раздела <b>4.2</b> :	Всего листов выписки: _____
<b>15.05.2020 № 99/2020/328379047</b>		<b>27:23:000000:10 (единое землепользование)</b>	
Кадастровый номер:			

Номер точки	Координаты, м		Описание закрепления на местности	Средняя квадратическая погрешность определения координат характерных точек границы части земельного участка, м
	X	Y		
1	2	3	4	5
79	450477.13	3183017.66	данные отсутствуют	данные отсутствуют
80	450483.34	3183021.8	данные отсутствуют	данные отсутствуют
80	450483.34	3183021.8	данные отсутствуют	данные отсутствуют
81	450487.06	3183034.49	данные отсутствуют	данные отсутствуют
81	450487.06	3183034.49	данные отсутствуют	данные отсутствуют
82	450483.54	3183035.41	данные отсутствуют	данные отсутствуют
82	450483.54	3183035.41	данные отсутствуют	данные отсутствуют
83	450485.83	3183058.17	данные отсутствуют	данные отсутствуют
83	450485.83	3183058.17	данные отсутствуют	данные отсутствуют
84	450488.75	3183057.34	данные отсутствуют	данные отсутствуют
84	450488.75	3183057.34	данные отсутствуют	данные отсутствуют
85	450493.69	3183081.41	данные отсутствуют	данные отсутствуют
86	450448.08	3183045.19	данные отсутствуют	данные отсутствуют
87	450337.23	3182999.28	данные отсутствуют	данные отсутствуют
88	450331.26	3182946.66	данные отсутствуют	данные отсутствуют
88	450331.26	3182946.66	данные отсутствуют	данные отсутствуют
89	450332.56	3182946.59	данные отсутствуют	данные отсутствуют

Государственный регистратор	ФГИС ЕГРН
полное наименование должности	инициалы, фамилия
	подпись

М.П.

Выписка из Единого государственного реестра недвижимости об объекте недвижимости  
**Сведения о частях земельного участка**

<b>Земельный участок</b>			
(вид объекта недвижимости)			
Лист №	Раздела <b>4.2</b>	Всего листов раздела <b>4.2</b> :	Всего листов выписки: _____
<b>15.05.2020 № 99/2020/328379047</b>		<b>27:23:0000000:10 (единое землепользование)</b>	
Кадастровый номер:			

Номер точки	Координаты, м		Описание закрепления на местности	Средняя квадратическая погрешность определения координат характерных точек границы части земельного участка, м
	X	Y		
1	2	3	4	5
89	450332.56	3182946.59	данные отсутствуют	данные отсутствуют
90	450331.38	3182936.96	данные отсутствуют	данные отсутствуют
90	450331.38	3182936.96	данные отсутствуют	данные отсутствуют
91	450332.38	3182936.88	данные отсутствуют	данные отсутствуют
91	450332.38	3182936.88	данные отсутствуют	данные отсутствуют
92	450326.66	3182902.24	данные отсутствуют	данные отсутствуют
92	450326.66	3182902.24	данные отсутствуют	данные отсутствуют
93	450350.55	3182898.05	данные отсутствуют	данные отсутствуют
94	450559.51	3183136.72	данные отсутствуют	данные отсутствуют
94	450559.51	3183136.72	данные отсутствуют	данные отсутствуют
94	450559.51	3183136.72	данные отсутствуют	данные отсутствуют
95	450539.47	3183119.56	данные отсутствуют	данные отсутствуют
95	450539.47	3183119.56	данные отсутствуют	данные отсутствуют
95	450539.47	3183119.56	данные отсутствуют	данные отсутствуют
96	450513.17	3183097.04	данные отсутствуют	данные отсутствуют
96	450513.17	3183097.04	данные отсутствуют	данные отсутствуют
96	450513.17	3183097.04	данные отсутствуют	данные отсутствуют

Государственный регистратор	ФГИС ЕГРН
полное наименование должности	подпись
	инициалы, фамилия

М.П.

Выписка из Единого государственного реестра недвижимости об объекте недвижимости  
**Сведения о частях земельного участка**

<b>Земельный участок</b>			
(вид объекта недвижимости)			
Лист №	Раздела <b>4.2</b>	Всего листов раздела <b>4.2</b> :	Всего листов выписки: _____
<b>15.05.2020 № 99/2020/328379047</b>		<b>27:23:0000000:10 (единое землепользование)</b>	
Кадастровый номер:			

Номер точки	Координаты, м		Описание закрепления на местности	Средняя квадратическая погрешность определения координат характерных точек границы части земельного участка, м
	X	Y		
1	2	3	4	5
97	450510.56	3183094.8	данные отсутствуют	данные отсутствуют
97	450510.56	3183094.8	данные отсутствуют	данные отсутствуют
97	450510.56	3183094.8	данные отсутствуют	2.5
98	450498.32	3183085.08	данные отсутствуют	данные отсутствуют
98	450498.32	3183085.08	данные отсутствуют	данные отсутствуют
98	450498.32	3183085.08	данные отсутствуют	данные отсутствуют
99	450451.04	3182940.16	данные отсутствуют	данные отсутствуют
99	450451.04	3182940.16	данные отсутствуют	данные отсутствуют
99	450451.04	3182940.16	данные отсутствуют	данные отсутствуют
100	450493.69	3183081.41	данные отсутствуют	данные отсутствуют
100	450493.69	3183081.41	данные отсутствуют	данные отсутствуют
100	450493.69	3183081.41	данные отсутствуют	данные отсутствуют
101	450448.08	3183045.19	данные отсутствуют	данные отсутствуют
101	450448.08	3183045.19	данные отсутствуют	данные отсутствуют
101	450448.08	3183045.19	данные отсутствуют	2.5
102	450337.23	3182999.28	данные отсутствуют	данные отсутствуют
102	450337.23	3182999.28	данные отсутствуют	данные отсутствуют

Государственный регистратор	ФГИС ЕГРН
полное наименование должности	инициалы, фамилия
	подпись

М.П.



Выписка из Единого государственного реестра недвижимости об объекте недвижимости  
**Сведения о частях земельного участка**

<b>Земельный участок</b>			
(вид объекта недвижимости)			
Лист №	Раздела <b>4.2</b>	Всего листов раздела <b>4.2</b> :	Всего листов выписки: _____
<b>15.05.2020 № 99/2020/328379047</b>		<b>27:23:0000000:10 (единое землепользование)</b>	
Кадастровый номер:			

Номер точки	Координаты, м		Описание закрепления на местности	Средняя квадратическая погрешность определения координат характерных точек границы части земельного участка, м
	X	Y		
1	2	3	4	5
102	450337.23	3182999.28	данные отсутствуют	данные отсутствуют
103	450350.55	3182898.05	данные отсутствуют	данные отсутствуют
103	450350.55	3182898.05	данные отсутствуют	данные отсутствуют
103	450350.55	3182898.05	данные отсутствуют	данные отсутствуют
104	450452.76	3182949.93	данные отсутствуют	данные отсутствуют
105	450490.56	3183066.15	данные отсутствуют	данные отсутствуют
106	450453.29	3183036.55	данные отсутствуют	данные отсутствуют
107	450335.54	3182984.4	данные отсутствуют	данные отсутствуют
108	450334.16	3182900.92	данные отсутствуют	данные отсутствуют
109	450452.76	3182949.93	данные отсутствуют	данные отсутствуют
109	450452.76	3182949.93	данные отсутствуют	данные отсутствуют
109	450452.76	3182949.93	данные отсутствуют	данные отсутствуют
109	450452.76	3182949.93	данные отсутствуют	данные отсутствуют
110	450334.16	3182900.92	данные отсутствуют	данные отсутствуют
110	450334.16	3182900.92	данные отсутствуют	данные отсутствуют
110	450334.16	3182900.92	данные отсутствуют	данные отсутствуют
110	450334.16	3182900.92	данные отсутствуют	данные отсутствуют

Государственный регистратор	ФГИС ЕГРН
полное наименование должности	инициалы, фамилия
	подпись

М.П.

Выписка из Единого государственного реестра недвижимости об объекте недвижимости  
**Сведения о частях земельного участка**

<b>Земельный участок</b>			
(вид объекта недвижимости)			
Лист №	Раздела <b>4.2</b>	Всего листов раздела <b>4.2</b> :	Всего листов выписки: _____
<b>15.05.2020 № 99/2020/328379047</b>		<b>27:23:0000000:10 (единое землепользование)</b>	
Кадастровый номер:			

Номер точки	Координаты, м		Описание закрепления на местности	Средняя квадратическая погрешность определения координат характерных точек границы части земельного участка, м
	X	Y		
1	2	3	4	5
111	450335.54	3182984.4	данные отсутствуют	данные отсутствуют
111	450335.54	3182984.4	данные отсутствуют	данные отсутствуют
111	450335.54	3182984.4	данные отсутствуют	данные отсутствуют
111	450335.54	3182984.4	данные отсутствуют	данные отсутствуют
112	450453.29	3183036.55	данные отсутствуют	2.5
112	450453.29	3183036.55	данные отсутствуют	данные отсутствуют
112	450453.29	3183036.55	данные отсутствуют	данные отсутствуют
112	450453.29	3183036.55	данные отсутствуют	данные отсутствуют
113	450490.56	3183066.15	данные отсутствуют	данные отсутствуют
113	450490.56	3183066.15	данные отсутствуют	данные отсутствуют
113	450490.56	3183066.15	данные отсутствуют	данные отсутствуют
113	450490.56	3183066.15	данные отсутствуют	данные отсутствуют
114	450475.16	3183053.92	данные отсутствуют	данные отсутствуют
115	450475.15	3183053.92	данные отсутствуют	данные отсутствуют

Государственный регистратор	ФГИС ЕГРН
полное наименование должности	инициалы, фамилия

М.П.

Выписка из Единого государственного реестра недвижимости об объекте недвижимости  
**Сведения о частях земельного участка**

Земельный участок			
(вид объекта недвижимости)			
Лист №	Раздела <b>4.2</b>	Всего листов раздела <b>4.2</b> :	Всего листов выписки: _____
<b>15.05.2020 № 99/2020/328379047</b>		<b>27:23:0000000:10 (единое землепользование)</b>	
Кадастровый номер:			
Сведения о характерных точках границы части (частей) земельного участка			
Учетный номер части: 2			
Система координат: СК кадастрового округа, зона 3 Зона №			
Номер точки	Координаты, м		Средняя квадратическая погрешность определения координат характерных точек границы части земельного участка, м
	X	Y	
1	2	3	5
1	450474.14	3183002.03	данные отсутствуют
1	450474.14	3183002.03	данные отсутствуют
2	450467.97	3183024.55	данные отсутствуют
2	450467.97	3183024.55	данные отсутствуют
17	450331.26	3182946.66	данные отсутствуют
17	450331.26	3182946.66	данные отсутствуют
17	450331.26	3182946.66	данные отсутствуют
17	450331.26	3182946.66	данные отсутствуют
17	450331.26	3182946.66	данные отсутствуют
17	450331.26	3182946.66	данные отсутствуют
17	450331.26	3182946.66	данные отсутствуют
17	450331.26	3182946.66	данные отсутствуют
18	450332.56	3182946.59	данные отсутствуют
18	450332.56	3182946.59	данные отсутствуют
18	450332.56	3182946.59	данные отсутствуют
18	450332.56	3182946.59	данные отсутствуют
18	450332.56	3182946.59	данные отсутствуют

Государственный регистратор	ФГИС ЕГРН
полное наименование должности	инициалы, фамилия
	подпись

М.П.

Выписка из Единого государственного реестра недвижимости об объекте недвижимости  
**Сведения о частях земельного участка**

<b>Земельный участок</b>			
(вид объекта недвижимости)			
Лист №	Раздела <b>4.2</b>	Всего листов раздела <b>4.2</b> :	Всего листов выписки:
<b>15.05.2020</b>	№ <b>99/2020/328379047</b>	<b>27:23:000000:10</b>	<b>(единое землепользование)</b>
Кадастровый номер:			

Номер точки	Координаты, м		Описание закрепления на местности	Средняя квадратическая погрешность определения координат характерных точек границы части земельного участка, м
	X	Y		
1	2	3	4	5
18	450332.56	3182946.59	данные отсутствуют	данные отсутствуют
18	450332.56	3182946.59	данные отсутствуют	данные отсутствуют
19	450331.38	3182936.96	данные отсутствуют	данные отсутствуют
19	450331.38	3182936.96	данные отсутствуют	данные отсутствуют
19	450331.38	3182936.96	данные отсутствуют	данные отсутствуют
19	450331.38	3182936.96	данные отсутствуют	данные отсутствуют
19	450331.38	3182936.96	данные отсутствуют	данные отсутствуют
19	450331.38	3182936.96	данные отсутствуют	данные отсутствуют
19	450331.38	3182936.96	данные отсутствуют	данные отсутствуют
19	450331.38	3182936.96	данные отсутствуют	данные отсутствуют
20	450332.38	3182936.88	данные отсутствуют	данные отсутствуют
20	450332.38	3182936.88	данные отсутствуют	данные отсутствуют
20	450332.38	3182936.88	данные отсутствуют	данные отсутствуют
20	450332.38	3182936.88	данные отсутствуют	данные отсутствуют
20	450332.38	3182936.88	данные отсутствуют	данные отсутствуют
20	450332.38	3182936.88	данные отсутствуют	данные отсутствуют
20	450332.38	3182936.88	данные отсутствуют	данные отсутствуют
21	450326.66	3182902.24	данные отсутствуют	данные отсутствуют

Государственный регистратор	ФГИС ЕГРН
полное наименование должности	подпись
	инициалы, фамилия

М.П.

Выписка из Единого государственного реестра недвижимости об объекте недвижимости  
**Сведения о частях земельного участка**

<b>Земельный участок</b>			
(вид объекта недвижимости)			
Лист №	Раздела <b>4.2</b>	Всего листов раздела <b>4.2</b> :	Всего листов выписки: _____
<b>15.05.2020 № 99/2020/328379047</b>		<b>27:23:0000000:10 (единое землепользование)</b>	
Кадастровый номер:			

Номер точки	Координаты, м			Описание закрепления на местности	Средняя квадратическая погрешность определения координат характерных точек границы части земельного участка, м
	X	Y	Z		
1	2	3	4	5	
21	450326.66	3182902.24	данные отсутствуют	данные отсутствуют	данные отсутствуют
21	450326.66	3182902.24	данные отсутствуют	данные отсутствуют	данные отсутствуют
21	450326.66	3182902.24	данные отсутствуют	данные отсутствуют	данные отсутствуют
21	450326.66	3182902.24	данные отсутствуют	данные отсутствуют	данные отсутствуют
21	450326.66	3182902.24	данные отсутствуют	данные отсутствуют	данные отсутствуют
21	450326.66	3182902.24	данные отсутствуют	данные отсутствуют	данные отсутствуют
25	450453.36	3182953.3	данные отсутствуют	данные отсутствуют	данные отсутствуют
25	450453.36	3182953.3	данные отсутствуют	данные отсутствуют	данные отсутствуют
25	450453.36	3182953.3	данные отсутствуют	данные отсутствуют	данные отсутствуют
25	450453.36	3182953.3	данные отсутствуют	данные отсутствуют	данные отсутствуют
25	450453.36	3182953.3	данные отсутствуют	данные отсутствуют	данные отсутствуют
25	450453.36	3182953.3	данные отсутствуют	данные отсутствуют	данные отсутствуют
25	450453.36	3182953.3	данные отсутствуют	данные отсутствуют	данные отсутствуют
26	450445.83	3182954.64	данные отсутствуют	данные отсутствуют	данные отсутствуют
26	450445.83	3182954.64	данные отсутствуют	данные отсутствуют	данные отсутствуют
26	450445.83	3182954.64	данные отсутствуют	данные отсутствуют	данные отсутствуют
26	450445.83	3182954.64	данные отсутствуют	данные отсутствуют	данные отсутствуют

Государственный регистратор	ФГИС ЕГРН
полное наименование должности	подпись
	инициалы, фамилия

М.П.

Выписка из Единого государственного реестра недвижимости об объекте недвижимости  
**Сведения о частях земельного участка**

<b>Земельный участок</b>			
(вид объекта недвижимости)			
Лист №	Раздела <b>4.2</b>	Всего листов раздела <b>4.2</b> :	Всего листов выписки: _____
<b>15.05.2020 № 99/2020/328379047</b>		<b>27:23:0000000:10 (единое землепользование)</b>	
Кадастровый номер:			

Номер точки	Координаты, м		Описание закрепления на местности	Средняя квадратическая погрешность определения координат характерных точек границы части земельного участка, м
	X	Y		
1	2	3	4	5
26	450445.83	3182954.64	данные отсутствуют	данные отсутствуют
26	450445.83	3182954.64	данные отсутствуют	данные отсутствуют
26	450445.83	3182954.64	данные отсутствуют	данные отсутствуют
27	450453.96	3182998.34	данные отсутствуют	данные отсутствуют
27	450453.96	3182998.34	данные отсутствуют	данные отсутствуют
27	450453.96	3182998.34	данные отсутствуют	данные отсутствуют
27	450453.96	3182998.34	данные отсутствуют	данные отсутствуют
27	450453.96	3182998.34	данные отсутствуют	данные отсутствуют
27	450453.96	3182998.34	данные отсутствуют	данные отсутствуют
27	450453.96	3182998.34	данные отсутствуют	данные отсутствуют
27	450453.96	3182998.34	данные отсутствуют	данные отсутствуют
27	450453.96	3182998.34	данные отсутствуют	данные отсутствуют
27	450453.96	3182998.34	данные отсутствуют	данные отсутствуют
28	450484.78	3182993.32	данные отсутствуют	данные отсутствуют
28	450484.78	3182993.32	данные отсутствуют	данные отсутствуют
28	450484.78	3182993.32	данные отсутствуют	данные отсутствуют
28	450484.78	3182993.32	данные отсутствуют	данные отсутствуют
28	450484.78	3182993.32	данные отсутствуют	данные отсутствуют
28	450484.78	3182993.32	данные отсутствуют	данные отсутствуют
28	450484.78	3182993.32	данные отсутствуют	данные отсутствуют

Государственный регистратор	ФГИС ЕГРН
полное наименование должности	инициалы, фамилия
	подпись

М.П.

Выписка из Единого государственного реестра недвижимости об объекте недвижимости  
**Сведения о частях земельного участка**

<b>Земельный участок</b>			
(вид объекта недвижимости)			
Лист №	Раздела <b>4.2</b>	Всего листов раздела <b>4.2</b> :	Всего листов выписки: _____
<b>15.05.2020 № 99/2020/328379047</b>		<b>27:23:0000000:10 (единое землепользование)</b>	
Кадастровый номер:			

Номер точки	Координаты, м			Описание закрепления на местности	Средняя квадратическая погрешность определения координат характерных точек границы части земельного участка, м
	X	Y	Z		
1	2	3	4	5	
29	450497.06	3182990.1	данные отсутствуют	данные отсутствуют	данные отсутствуют
29	450497.06	3182990.1	данные отсутствуют	данные отсутствуют	данные отсутствуют
29	450497.06	3182990.1	данные отсутствуют	данные отсутствуют	данные отсутствуют
29	450497.06	3182990.1	данные отсутствуют	данные отсутствуют	данные отсутствуют
29	450497.06	3182990.1	данные отсутствуют	данные отсутствуют	данные отсутствуют
29	450497.06	3182990.1	данные отсутствуют	данные отсутствуют	данные отсутствуют
30	450499.4	3182992.87	данные отсутствуют	данные отсутствуют	данные отсутствуют
30	450499.4	3182992.87	данные отсутствуют	данные отсутствуют	данные отсутствуют
30	450499.4	3182992.87	данные отсутствуют	данные отсутствуют	данные отсутствуют
30	450499.4	3182992.87	данные отсутствуют	данные отсутствуют	данные отсутствуют
30	450499.4	3182992.87	данные отсутствуют	данные отсутствуют	данные отсутствуют
30	450499.4	3182992.87	данные отсутствуют	данные отсутствуют	данные отсутствуют
30	450499.4	3182992.87	данные отсутствуют	данные отсутствуют	данные отсутствуют
32	450502.22	3182996.22	данные отсутствуют	данные отсутствуют	данные отсутствуют
32	450502.22	3182996.22	данные отсутствуют	данные отсутствуют	данные отсутствуют

Государственный регистратор	ФГИС ЕГРН
полное наименование должности	подпись
	инициалы, фамилия

М.П.

Выписка из Единого государственного реестра недвижимости об объекте недвижимости  
**Сведения о частях земельного участка**

<b>Земельный участок</b>			
(вид объекта недвижимости)			
Лист №	Раздела <b>4.2</b>	Всего листов раздела <b>4.2</b> :	Всего листов выписки: _____
<b>15.05.2020 № 99/2020/328379047</b>		<b>27:23:0000000:10 (единое землепользование)</b>	
Кадастровый номер:			

Номер точки	Координаты, м		Описание закрепления на местности	Средняя квадратическая погрешность определения координат характерных точек границы части земельного участка, м
	X	Y		
1	2	3	4	5
32	450502.22	3182996.22	данные отсутствуют	данные отсутствуют
32	450502.22	3182996.22	данные отсутствуют	данные отсутствуют
32	450502.22	3182996.22	данные отсутствуют	данные отсутствуют
32	450502.22	3182996.22	данные отсутствуют	данные отсутствуют
32	450502.22	3182996.22	данные отсутствуют	данные отсутствуют
33	450502.84	3182999.93	данные отсутствуют	данные отсутствуют
33	450502.84	3182999.93	данные отсутствуют	данные отсутствуют
33	450502.84	3182999.93	данные отсутствуют	данные отсутствуют
33	450502.84	3182999.93	данные отсутствуют	данные отсутствуют
33	450502.84	3182999.93	данные отсутствуют	данные отсутствуют
33	450502.84	3182999.93	данные отсутствуют	данные отсутствуют
33	450502.84	3182999.93	данные отсутствуют	данные отсутствуют
33	450502.84	3182999.93	данные отсутствуют	данные отсутствуют
34	450484.52	3183004.92	данные отсутствуют	данные отсутствуют
34	450484.52	3183004.92	данные отсутствуют	данные отсутствуют
34	450484.52	3183004.92	данные отсутствуют	данные отсутствуют
34	450484.52	3183004.92	данные отсутствуют	данные отсутствуют
34	450484.52	3183004.92	данные отсутствуют	данные отсутствуют

Государственный регистратор	ФГИС ЕГРН
полное наименование должности	подпись
	инициалы, фамилия

М.П.



Выписка из Единого государственного реестра недвижимости об объекте недвижимости  
Сведения о частях земельного участка

<b>Земельный участок</b>			
(вид объекта недвижимости)			
Лист №	Раздела <b>4.2</b>	Всего листов раздела <b>4.2</b> :	Всего листов выписки:
<b>15.05.2020</b>	№ <b>99/2020/328379047</b>	<b>27:23:0000000:10 (единое землепользование)</b>	
Кадастровый номер:			

Номер точки	Координаты, м		Описание закрепления на местности	Средняя квадратическая погрешность определения координат характерных точек границы части земельного участка, м
	X	Y		
1	2	3	4	5
34	450484.52	3183004.92	данные отсутствуют	данные отсутствуют
34	450484.52	3183004.92	данные отсутствуют	данные отсутствуют
35	450477.13	3183017.66	данные отсутствуют	данные отсутствуют
35	450477.13	3183017.66	данные отсутствуют	данные отсутствуют
35	450477.13	3183017.66	данные отсутствуют	данные отсутствуют
35	450477.13	3183017.66	данные отсутствуют	данные отсутствуют
35	450477.13	3183017.66	данные отсутствуют	данные отсутствуют
35	450477.13	3183017.66	данные отсутствуют	данные отсутствуют
35	450477.13	3183017.66	данные отсутствуют	данные отсутствуют
35	450477.13	3183017.66	данные отсутствуют	данные отсутствуют
35	450477.13	3183017.66	данные отсутствуют	данные отсутствуют
35	450477.13	3183017.66	данные отсутствуют	данные отсутствуют
35	450477.13	3183017.66	данные отсутствуют	данные отсутствуют
36	450483.34	3183021.8	данные отсутствуют	данные отсутствуют
36	450483.34	3183021.8	данные отсутствуют	данные отсутствуют
36	450483.34	3183021.8	данные отсутствуют	данные отсутствуют
36	450483.34	3183021.8	данные отсутствуют	данные отсутствуют
36	450483.34	3183021.8	данные отсутствуют	данные отсутствуют
36	450483.34	3183021.8	данные отсутствуют	данные отсутствуют
36	450483.34	3183021.8	данные отсутствуют	данные отсутствуют
37	450487.06	3183034.49	данные отсутствуют	данные отсутствуют

Государственный регистратор	ФГИС ЕГРН
полное наименование должности	подпись
	инициалы, фамилия

М.П.

Выписка из Единого государственного реестра недвижимости об объекте недвижимости  
**Сведения о частях земельного участка**

<b>Земельный участок</b>			
(вид объекта недвижимости)			
Лист №	Раздела <b>4.2</b>	Всего листов раздела <b>4.2</b> :	Всего листов выписки: _____
<b>15.05.2020 № 99/2020/328379047</b>		<b>27:23:0000000:10 (единое землепользование)</b>	
Кадастровый номер:			

Номер точки	Координаты, м		Описание закрепления на местности	Средняя квадратическая погрешность определения координат характерных точек границы части земельного участка, м
	X	Y		
1	2	3	4	5
37	450487.06	3183034.49	данные отсутствуют	данные отсутствуют
37	450487.06	3183034.49	данные отсутствуют	данные отсутствуют
37	450487.06	3183034.49	данные отсутствуют	данные отсутствуют
37	450487.06	3183034.49	данные отсутствуют	данные отсутствуют
37	450487.06	3183034.49	данные отсутствуют	данные отсутствуют
37	450487.06	3183034.49	данные отсутствуют	данные отсутствуют
38	450483.54	3183035.41	данные отсутствуют	данные отсутствуют
38	450483.54	3183035.41	данные отсутствуют	данные отсутствуют
38	450483.54	3183035.41	данные отсутствуют	данные отсутствуют
38	450483.54	3183035.41	данные отсутствуют	данные отсутствуют
38	450483.54	3183035.41	данные отсутствуют	данные отсутствуют
38	450483.54	3183035.41	данные отсутствуют	данные отсутствуют
38	450483.54	3183035.41	данные отсутствуют	данные отсутствуют
39	450485.83	3183058.17	данные отсутствуют	данные отсутствуют
39	450485.83	3183058.17	данные отсутствуют	данные отсутствуют
39	450485.83	3183058.17	данные отсутствуют	данные отсутствуют
39	450485.83	3183058.17	данные отсутствуют	данные отсутствуют

Государственный регистратор	ФГИС ЕГРН
полное наименование должности	подпись
	инициалы, фамилия

М.П.

Выписка из Единого государственного реестра недвижимости об объекте недвижимости  
**Сведения о частях земельного участка**

<b>Земельный участок</b>			
(вид объекта недвижимости)			
Лист №	Раздела <b>4.2</b>	Всего листов раздела <b>4.2</b> :	Всего листов выписки:
<b>15.05.2020</b>	№ <b>99/2020/328379047</b>		
Кадастровый номер: <b>27:23:0000000:10 (единое землепользование)</b>			

Номер точки	Координаты, м		Описание закрепления на местности	Средняя квадратическая погрешность определения координат характерных точек границы части земельного участка, м
	X	Y		
1	2	3	4	5
39	450485.83	3183058.17	данные отсутствуют	данные отсутствуют
39	450485.83	3183058.17	данные отсутствуют	данные отсутствуют
39	450485.83	3183058.17	данные отсутствуют	данные отсутствуют
40	450488.75	3183057.34	данные отсутствуют	данные отсутствуют
40	450488.75	3183057.34	данные отсутствуют	данные отсутствуют
40	450488.75	3183057.34	данные отсутствуют	данные отсутствуют
40	450488.75	3183057.34	данные отсутствуют	данные отсутствуют
40	450488.75	3183057.34	данные отсутствуют	данные отсутствуют
40	450488.75	3183057.34	данные отсутствуют	данные отсутствуют
40	450488.75	3183057.34	данные отсутствуют	данные отсутствуют
40	450488.75	3183057.34	данные отсутствуют	данные отсутствуют
40	450488.75	3183057.34	данные отсутствуют	данные отсутствуют
42	450510.49	3183082.44	данные отсутствуют	данные отсутствуют
42	450510.49	3183082.44	данные отсутствуют	данные отсутствуют
42	450510.49	3183082.44	данные отсутствуют	данные отсутствуют
48	450549.11	3183118.12	данные отсутствуют	данные отсутствуют
48	450549.11	3183118.12	данные отсутствуют	данные отсутствуют
48	450549.11	3183118.12	данные отсутствуют	данные отсутствуют
49	450554.22	3183131.24	данные отсутствуют	данные отсутствуют

Государственный регистратор	ФГИС ЕГРН
полное наименование должности	подпись
	инициалы, фамилия

М.П.

Выписка из Единого государственного реестра недвижимости об объекте недвижимости  
**Сведения о частях земельного участка**

<b>Земельный участок</b>			
(вид объекта недвижимости)			
Лист №	Раздела <b>4.2</b>	Всего листов раздела <b>4.2</b> :	Всего листов выписки: _____
<b>15.05.2020 № 99/2020/328379047</b>		<b>27:23:0000000:10 (единое землепользование)</b>	
Кадастровый номер:			

Номер точки	Координаты, м		Описание закрепления на местности	Средняя квадратическая погрешность определения координат характерных точек границы части земельного участка, м
	X	Y		
1	2	3	4	5
49	450554.22	3183131.24	данные отсутствуют	данные отсутствуют
49	450554.22	3183131.24	данные отсутствуют	данные отсутствуют
50	450557.14	3183130.3	данные отсутствуют	данные отсутствуют
50	450557.14	3183130.3	данные отсутствуют	данные отсутствуют
50	450557.14	3183130.3	данные отсутствуют	данные отсутствуют
60	450549.11	3183118.12	данные отсутствуют	данные отсутствуют
61	450554.22	3183131.24	данные отсутствуют	данные отсутствуют
62	450557.14	3183130.3	данные отсутствуют	данные отсутствуют
63	450559.51	3183136.72	данные отсутствуют	данные отсутствуют
64	450539.47	3183119.56	данные отсутствуют	данные отсутствуют
65	450510.49	3183082.44	данные отсутствуют	данные отсутствуют
66	450513.17	3183097.04	данные отсутствуют	данные отсутствуют
67	450510.56	3183094.8	данные отсутствуют	данные отсутствуют
68	450498.32	3183085.08	данные отсутствуют	данные отсутствуют
69	450451.04	3182940.16	данные отсутствуют	данные отсутствуют
70	450453.36	3182953.3	данные отсутствуют	данные отсутствуют
70	450453.36	3182953.3	данные отсутствуют	данные отсутствуют

Государственный регистратор	ФГИС ЕГРН
полное наименование должности	инициалы, фамилия
	подпись

М.П.

Выписка из Единого государственного реестра недвижимости об объекте недвижимости  
**Сведения о частях земельного участка**

<b>Земельный участок</b>			
(вид объекта недвижимости)			
Лист №	Раздела <b>4.2</b>	Всего листов раздела <b>4.2</b> :	Всего листов выписки: _____
<b>15.05.2020 № 99/2020/328379047</b>		<b>27:23:0000000:10 (единое землепользование)</b>	
Кадастровый номер:			

Номер точки	Координаты, м		Описание закрепления на местности	Средняя квадратическая погрешность определения координат характерных точек границы части земельного участка, м
	X	Y		
1	2	3	4	5
71	450445.83	3182954.64	данные отсутствуют	данные отсутствуют
71	450445.83	3182954.64	данные отсутствуют	данные отсутствуют
72	450453.96	3182998.34	данные отсутствуют	данные отсутствуют
72	450453.96	3182998.34	данные отсутствуют	данные отсутствуют
73	450484.78	3182993.32	данные отсутствуют	данные отсутствуют
73	450484.78	3182993.32	данные отсутствуют	данные отсутствуют
74	450497.06	3182990.1	данные отсутствуют	данные отсутствуют
74	450497.06	3182990.1	данные отсутствуют	данные отсутствуют
75	450499.4	3182992.87	данные отсутствуют	данные отсутствуют
75	450499.4	3182992.87	данные отсутствуют	данные отсутствуют
76	450502.22	3182996.22	данные отсутствуют	данные отсутствуют
76	450502.22	3182996.22	данные отсутствуют	данные отсутствуют
77	450502.84	3182999.93	данные отсутствуют	данные отсутствуют
77	450502.84	3182999.93	данные отсутствуют	данные отсутствуют
78	450484.52	3183004.92	данные отсутствуют	данные отсутствуют
78	450484.52	3183004.92	данные отсутствуют	данные отсутствуют
79	450477.13	3183017.66	данные отсутствуют	данные отсутствуют

Государственный регистратор	ФГИС ЕГРН
полное наименование должности	подпись
	инициалы, фамилия

М.П.

Выписка из Единого государственного реестра недвижимости об объекте недвижимости  
**Сведения о частях земельного участка**

<b>Земельный участок</b>			
(вид объекта недвижимости)			
Лист №	Раздела <b>4.2</b>	Всего листов раздела <b>4.2</b> :	Всего листов выписки: _____
<b>15.05.2020 № 99/2020/328379047</b>		<b>27:23:0000000:10 (единое землепользование)</b>	
Кадастровый номер:			

Номер точки	Координаты, м		Описание закрепления на местности	Средняя квадратическая погрешность определения координат характерных точек границы части земельного участка, м
	X	Y		
1	2	3	4	5
79	450477.13	3183017.66	данные отсутствуют	данные отсутствуют
80	450483.34	3183021.8	данные отсутствуют	данные отсутствуют
80	450483.34	3183021.8	данные отсутствуют	данные отсутствуют
81	450487.06	3183034.49	данные отсутствуют	данные отсутствуют
81	450487.06	3183034.49	данные отсутствуют	данные отсутствуют
82	450483.54	3183035.41	данные отсутствуют	данные отсутствуют
82	450483.54	3183035.41	данные отсутствуют	данные отсутствуют
83	450485.83	3183058.17	данные отсутствуют	данные отсутствуют
83	450485.83	3183058.17	данные отсутствуют	данные отсутствуют
84	450488.75	3183057.34	данные отсутствуют	данные отсутствуют
84	450488.75	3183057.34	данные отсутствуют	данные отсутствуют
85	450493.69	3183081.41	данные отсутствуют	данные отсутствуют
86	450448.08	3183045.19	данные отсутствуют	данные отсутствуют
87	450337.23	3182999.28	данные отсутствуют	данные отсутствуют
88	450331.26	3182946.66	данные отсутствуют	данные отсутствуют
88	450331.26	3182946.66	данные отсутствуют	данные отсутствуют
89	450332.56	3182946.59	данные отсутствуют	данные отсутствуют

Государственный регистратор	ФГИС ЕГРН
полное наименование должности	инициалы, фамилия
	подпись

М.П.

Выписка из Единого государственного реестра недвижимости об объекте недвижимости  
**Сведения о частях земельного участка**

<b>Земельный участок</b>			
(вид объекта недвижимости)			
Лист №	Раздела <b>4.2</b>	Всего листов раздела <b>4.2</b> :	Всего листов выписки: _____
<b>15.05.2020 № 99/2020/328379047</b>		<b>27:23:0000000:10 (единое землепользование)</b>	
Кадастровый номер:			

Номер точки	Координаты, м		Описание закрепления на местности	Средняя квадратическая погрешность определения координат характерных точек границы части земельного участка, м
	X	Y		
1	2	3	4	5
89	450332.56	3182946.59	данные отсутствуют	данные отсутствуют
90	450331.38	3182936.96	данные отсутствуют	данные отсутствуют
90	450331.38	3182936.96	данные отсутствуют	данные отсутствуют
91	450332.38	3182936.88	данные отсутствуют	данные отсутствуют
91	450332.38	3182936.88	данные отсутствуют	данные отсутствуют
92	450326.66	3182902.24	данные отсутствуют	данные отсутствуют
92	450326.66	3182902.24	данные отсутствуют	данные отсутствуют
93	450350.55	3182898.05	данные отсутствуют	данные отсутствуют
94	450559.51	3183136.72	данные отсутствуют	данные отсутствуют
94	450559.51	3183136.72	данные отсутствуют	данные отсутствуют
94	450559.51	3183136.72	данные отсутствуют	данные отсутствуют
95	450539.47	3183119.56	данные отсутствуют	данные отсутствуют
95	450539.47	3183119.56	данные отсутствуют	данные отсутствуют
95	450539.47	3183119.56	данные отсутствуют	данные отсутствуют
96	450513.17	3183097.04	данные отсутствуют	данные отсутствуют
96	450513.17	3183097.04	данные отсутствуют	данные отсутствуют
96	450513.17	3183097.04	данные отсутствуют	данные отсутствуют

Государственный регистратор	ФГИС ЕГРН
полное наименование должности	подпись
	инициалы, фамилия

М.П.

Выписка из Единого государственного реестра недвижимости об объекте недвижимости  
**Сведения о частях земельного участка**

<b>Земельный участок</b>			
(вид объекта недвижимости)			
Лист №	Раздела <b>4.2</b>	Всего листов раздела <b>4.2</b> :	Всего листов выписки: _____
<b>15.05.2020 № 99/2020/328379047</b>		<b>27:23:0000000:10 (единое землепользование)</b>	
Кадастровый номер:			

Номер точки	Координаты, м		Описание закрепления на местности	Средняя квадратическая погрешность определения координат характерных точек границы части земельного участка, м
	X	Y		
1	2	3	4	5
97	450510.56	3183094.8	данные отсутствуют	данные отсутствуют
97	450510.56	3183094.8	данные отсутствуют	данные отсутствуют
97	450510.56	3183094.8	данные отсутствуют	2.5
98	450498.32	3183085.08	данные отсутствуют	данные отсутствуют
98	450498.32	3183085.08	данные отсутствуют	данные отсутствуют
98	450498.32	3183085.08	данные отсутствуют	данные отсутствуют
99	450451.04	3182940.16	данные отсутствуют	данные отсутствуют
99	450451.04	3182940.16	данные отсутствуют	данные отсутствуют
99	450451.04	3182940.16	данные отсутствуют	данные отсутствуют
100	450493.69	3183081.41	данные отсутствуют	данные отсутствуют
100	450493.69	3183081.41	данные отсутствуют	данные отсутствуют
100	450493.69	3183081.41	данные отсутствуют	данные отсутствуют
101	450448.08	3183045.19	данные отсутствуют	данные отсутствуют
101	450448.08	3183045.19	данные отсутствуют	данные отсутствуют
101	450448.08	3183045.19	данные отсутствуют	2.5
102	450337.23	3182999.28	данные отсутствуют	данные отсутствуют
102	450337.23	3182999.28	данные отсутствуют	данные отсутствуют

Государственный регистратор	ФГИС ЕГРН
полное наименование должности	инициалы, фамилия
	подпись

М.П.



Выписка из Единого государственного реестра недвижимости об объекте недвижимости  
**Сведения о частях земельного участка**

<b>Земельный участок</b>			
(вид объекта недвижимости)			
Лист №	Раздела <b>4.2</b>	Всего листов раздела <b>4.2</b> :	Всего листов выписки: _____
<b>15.05.2020 № 99/2020/328379047</b>		<b>27:23:0000000:10 (единое землепользование)</b>	
Кадастровый номер:			

Номер точки	Координаты, м		Описание закрепления на местности	Средняя квадратическая погрешность определения координат характерных точек границы части земельного участка, м
	X	Y		
1	2	3	4	5
102	450337.23	3182999.28	данные отсутствуют	данные отсутствуют
103	450350.55	3182898.05	данные отсутствуют	данные отсутствуют
103	450350.55	3182898.05	данные отсутствуют	данные отсутствуют
103	450350.55	3182898.05	данные отсутствуют	данные отсутствуют
104	450452.76	3182949.93	данные отсутствуют	данные отсутствуют
105	450490.56	3183066.15	данные отсутствуют	данные отсутствуют
106	450453.29	3183036.55	данные отсутствуют	данные отсутствуют
107	450335.54	3182984.4	данные отсутствуют	данные отсутствуют
108	450334.16	3182900.92	данные отсутствуют	данные отсутствуют
109	450452.76	3182949.93	данные отсутствуют	данные отсутствуют
109	450452.76	3182949.93	данные отсутствуют	данные отсутствуют
109	450452.76	3182949.93	данные отсутствуют	данные отсутствуют
109	450452.76	3182949.93	данные отсутствуют	данные отсутствуют
110	450334.16	3182900.92	данные отсутствуют	данные отсутствуют
110	450334.16	3182900.92	данные отсутствуют	данные отсутствуют
110	450334.16	3182900.92	данные отсутствуют	данные отсутствуют
110	450334.16	3182900.92	данные отсутствуют	данные отсутствуют

Государственный регистратор	ФГИС ЕГРН
полное наименование должности	подпись
	инициалы, фамилия

М.П.

Выписка из Единого государственного реестра недвижимости об объекте недвижимости  
**Сведения о частях земельного участка**

<b>Земельный участок</b>			
(вид объекта недвижимости)			
Лист №	Раздела <b>4.2</b>	Всего листов раздела <b>4.2</b> :	Всего листов выписки: _____
<b>15.05.2020 № 99/2020/328379047</b>		<b>27:23:0000000:10 (единое землепользование)</b>	
Кадастровый номер:			

Номер точки	Координаты, м		Описание закрепления на местности	Средняя квадратическая погрешность определения координат характерных точек границы части земельного участка, м
	X	Y		
1	2	3	4	5
111	450335.54	3182984.4	данные отсутствуют	данные отсутствуют
111	450335.54	3182984.4	данные отсутствуют	данные отсутствуют
111	450335.54	3182984.4	данные отсутствуют	данные отсутствуют
111	450335.54	3182984.4	данные отсутствуют	данные отсутствуют
112	450453.29	3183036.55	данные отсутствуют	2.5
112	450453.29	3183036.55	данные отсутствуют	данные отсутствуют
112	450453.29	3183036.55	данные отсутствуют	данные отсутствуют
112	450453.29	3183036.55	данные отсутствуют	данные отсутствуют
113	450490.56	3183066.15	данные отсутствуют	данные отсутствуют
113	450490.56	3183066.15	данные отсутствуют	данные отсутствуют
113	450490.56	3183066.15	данные отсутствуют	данные отсутствуют
113	450490.56	3183066.15	данные отсутствуют	данные отсутствуют
114	450475.16	3183053.92	данные отсутствуют	данные отсутствуют
115	450475.15	3183053.92	данные отсутствуют	данные отсутствуют

Государственный регистратор	ФГИС ЕГРН
полное наименование должности	инициалы, фамилия

М.П.

Выписка из Единого государственного реестра недвижимости об объекте недвижимости  
**Сведения о частях земельного участка**

Земельный участок			
(вид объекта недвижимости)			
Лист №	Раздела <b>4.2</b>	Всего листов раздела <b>4.2</b> :	Всего листов выписки: _____
<b>15.05.2020 № 99/2020/328379047</b>		<b>27:23:000000:10 (единое землепользование)</b>	
Кадастровый номер:			
Сведения о характерных точках границы части (частей) земельного участка			
Учетный номер части: 3			
Система координат: СК кадастрового округа, зона 3 Зона №			
Номер точки	Координаты, м		Средняя квадратическая погрешность определения координат характерных точек границы части земельного участка, м
	X	Y	
1	2	3	5
1	450474.14	3183002.03	данные отсутствуют
1	450474.14	3183002.03	данные отсутствуют
2	450467.97	3183024.55	данные отсутствуют
2	450467.97	3183024.55	данные отсутствуют
17	450331.26	3182946.66	данные отсутствуют
17	450331.26	3182946.66	данные отсутствуют
17	450331.26	3182946.66	данные отсутствуют
17	450331.26	3182946.66	данные отсутствуют
17	450331.26	3182946.66	данные отсутствуют
17	450331.26	3182946.66	данные отсутствуют
17	450331.26	3182946.66	данные отсутствуют
17	450331.26	3182946.66	данные отсутствуют
18	450332.56	3182946.59	данные отсутствуют
18	450332.56	3182946.59	данные отсутствуют
18	450332.56	3182946.59	данные отсутствуют
18	450332.56	3182946.59	данные отсутствуют
18	450332.56	3182946.59	данные отсутствуют

Государственный регистратор	ФГИС ЕГРН
полное наименование должности	инициалы, фамилия
	подпись

М.П.

Выписка из Единого государственного реестра недвижимости об объекте недвижимости  
**Сведения о частях земельного участка**

<b>Земельный участок</b>			
(вид объекта недвижимости)			
Лист №	Раздела <b>4.2</b>	Всего листов раздела <b>4.2</b> :	Всего листов выписки: _____
<b>15.05.2020 № 99/2020/328379047</b>		<b>27:23:0000000:10 (единое землепользование)</b>	
Кадастровый номер:			

Номер точки	Координаты, м		Описание закрепления на местности	Средняя квадратическая погрешность определения координат характерных точек границы части земельного участка, м
	X	Y		
1	2	3	4	5
18	450332.56	3182946.59	данные отсутствуют	данные отсутствуют
18	450332.56	3182946.59	данные отсутствуют	данные отсутствуют
19	450331.38	3182936.96	данные отсутствуют	данные отсутствуют
19	450331.38	3182936.96	данные отсутствуют	данные отсутствуют
19	450331.38	3182936.96	данные отсутствуют	данные отсутствуют
19	450331.38	3182936.96	данные отсутствуют	данные отсутствуют
19	450331.38	3182936.96	данные отсутствуют	данные отсутствуют
19	450331.38	3182936.96	данные отсутствуют	данные отсутствуют
19	450331.38	3182936.96	данные отсутствуют	данные отсутствуют
20	450332.38	3182936.88	данные отсутствуют	данные отсутствуют
20	450332.38	3182936.88	данные отсутствуют	данные отсутствуют
20	450332.38	3182936.88	данные отсутствуют	данные отсутствуют
20	450332.38	3182936.88	данные отсутствуют	данные отсутствуют
20	450332.38	3182936.88	данные отсутствуют	данные отсутствуют
20	450332.38	3182936.88	данные отсутствуют	данные отсутствуют
20	450332.38	3182936.88	данные отсутствуют	данные отсутствуют
21	450326.66	3182902.24	данные отсутствуют	данные отсутствуют

Государственный регистратор	ФГИС ЕГРН
полное наименование должности	подпись
	инициалы, фамилия

М.П.

Выписка из Единого государственного реестра недвижимости об объекте недвижимости  
**Сведения о частях земельного участка**

<b>Земельный участок</b>			
(вид объекта недвижимости)			
Лист №	Раздела <b>4.2</b>	Всего листов раздела <b>4.2</b> :	Всего листов выписки: _____
<b>15.05.2020 № 99/2020/328379047</b>		<b>27:23:0000000:10 (единое землепользование)</b>	
Кадастровый номер:			

Номер точки	Координаты, м			Описание закрепления на местности	Средняя квадратическая погрешность определения координат характерных точек границы части земельного участка, м
	X	Y	Z		
1	2	3	4	5	
21	450326.66	3182902.24	данные отсутствуют	данные отсутствуют	данные отсутствуют
21	450326.66	3182902.24	данные отсутствуют	данные отсутствуют	данные отсутствуют
21	450326.66	3182902.24	данные отсутствуют	данные отсутствуют	данные отсутствуют
21	450326.66	3182902.24	данные отсутствуют	данные отсутствуют	данные отсутствуют
21	450326.66	3182902.24	данные отсутствуют	данные отсутствуют	данные отсутствуют
21	450326.66	3182902.24	данные отсутствуют	данные отсутствуют	данные отсутствуют
25	450453.36	3182953.3	данные отсутствуют	данные отсутствуют	данные отсутствуют
25	450453.36	3182953.3	данные отсутствуют	данные отсутствуют	данные отсутствуют
25	450453.36	3182953.3	данные отсутствуют	данные отсутствуют	данные отсутствуют
25	450453.36	3182953.3	данные отсутствуют	данные отсутствуют	данные отсутствуют
25	450453.36	3182953.3	данные отсутствуют	данные отсутствуют	данные отсутствуют
25	450453.36	3182953.3	данные отсутствуют	данные отсутствуют	данные отсутствуют
25	450453.36	3182953.3	данные отсутствуют	данные отсутствуют	данные отсутствуют
26	450445.83	3182954.64	данные отсутствуют	данные отсутствуют	данные отсутствуют
26	450445.83	3182954.64	данные отсутствуют	данные отсутствуют	данные отсутствуют
26	450445.83	3182954.64	данные отсутствуют	данные отсутствуют	данные отсутствуют
26	450445.83	3182954.64	данные отсутствуют	данные отсутствуют	данные отсутствуют

Государственный регистратор	ФГИС ЕГРН
полное наименование должности	подпись
	инициалы, фамилия

М.П.

Выписка из Единого государственного реестра недвижимости об объекте недвижимости  
**Сведения о частях земельного участка**

<b>Земельный участок</b>			
(вид объекта недвижимости)			
Лист №	Раздела <b>4.2</b>	Всего листов раздела <b>4.2</b> :	Всего листов выписки: _____
<b>15.05.2020 № 99/2020/328379047</b>		<b>27:23:0000000:10 (единое землепользование)</b>	
Кадастровый номер:			

Номер точки	Координаты, м		Описание закрепления на местности	Средняя квадратическая погрешность определения координат характерных точек границы части земельного участка, м
	X	Y		
1	2	3	4	5
26	450445.83	3182954.64	данные отсутствуют	данные отсутствуют
26	450445.83	3182954.64	данные отсутствуют	данные отсутствуют
26	450445.83	3182954.64	данные отсутствуют	данные отсутствуют
27	450453.96	3182998.34	данные отсутствуют	данные отсутствуют
27	450453.96	3182998.34	данные отсутствуют	данные отсутствуют
27	450453.96	3182998.34	данные отсутствуют	данные отсутствуют
27	450453.96	3182998.34	данные отсутствуют	данные отсутствуют
27	450453.96	3182998.34	данные отсутствуют	данные отсутствуют
27	450453.96	3182998.34	данные отсутствуют	данные отсутствуют
27	450453.96	3182998.34	данные отсутствуют	данные отсутствуют
27	450453.96	3182998.34	данные отсутствуют	данные отсутствуют
27	450453.96	3182998.34	данные отсутствуют	данные отсутствуют
27	450453.96	3182998.34	данные отсутствуют	данные отсутствуют
28	450484.78	3182993.32	данные отсутствуют	данные отсутствуют
28	450484.78	3182993.32	данные отсутствуют	данные отсутствуют
28	450484.78	3182993.32	данные отсутствуют	данные отсутствуют
28	450484.78	3182993.32	данные отсутствуют	данные отсутствуют
28	450484.78	3182993.32	данные отсутствуют	данные отсутствуют
28	450484.78	3182993.32	данные отсутствуют	данные отсутствуют
28	450484.78	3182993.32	данные отсутствуют	данные отсутствуют
Государственный регистратор				ФГИС ЕГРН
полное наименование должности			подпись	инициалы, фамилия

М.П.

Выписка из Единого государственного реестра недвижимости об объекте недвижимости  
**Сведения о частях земельного участка**

<b>Земельный участок</b>			
(вид объекта недвижимости)			
Лист №	Раздела <b>4.2</b>	Всего листов раздела <b>4.2</b> :	Всего листов выписки: _____
<b>15.05.2020 № 99/2020/328379047</b>		<b>27:23:0000000:10 (единое землепользование)</b>	
Кадастровый номер:			

Номер точки	Координаты, м			Описание закрепления на местности	Средняя квадратическая погрешность определения координат характерных точек границы части земельного участка, м
	X	Y	Z		
1	2	3	4	5	
29	450497.06	3182990.1	данные отсутствуют	данные отсутствуют	данные отсутствуют
29	450497.06	3182990.1	данные отсутствуют	данные отсутствуют	данные отсутствуют
29	450497.06	3182990.1	данные отсутствуют	данные отсутствуют	данные отсутствуют
29	450497.06	3182990.1	данные отсутствуют	данные отсутствуют	данные отсутствуют
29	450497.06	3182990.1	данные отсутствуют	данные отсутствуют	данные отсутствуют
29	450497.06	3182990.1	данные отсутствуют	данные отсутствуют	данные отсутствуют
30	450499.4	3182992.87	данные отсутствуют	данные отсутствуют	данные отсутствуют
30	450499.4	3182992.87	данные отсутствуют	данные отсутствуют	данные отсутствуют
30	450499.4	3182992.87	данные отсутствуют	данные отсутствуют	данные отсутствуют
30	450499.4	3182992.87	данные отсутствуют	данные отсутствуют	данные отсутствуют
30	450499.4	3182992.87	данные отсутствуют	данные отсутствуют	данные отсутствуют
30	450499.4	3182992.87	данные отсутствуют	данные отсутствуют	данные отсутствуют
30	450499.4	3182992.87	данные отсутствуют	данные отсутствуют	данные отсутствуют
32	450502.22	3182996.22	данные отсутствуют	данные отсутствуют	данные отсутствуют
32	450502.22	3182996.22	данные отсутствуют	данные отсутствуют	данные отсутствуют

Государственный регистратор	ФГИС ЕГРН
полное наименование должности	подпись
	инициалы, фамилия

М.П.

Выписка из Единого государственного реестра недвижимости об объекте недвижимости  
**Сведения о частях земельного участка**

<b>Земельный участок</b>			
(вид объекта недвижимости)			
Лист №	Раздела <b>4.2</b>	Всего листов раздела <b>4.2</b> :	Всего листов выписки: _____
<b>15.05.2020 № 99/2020/328379047</b>		<b>27:23:0000000:10 (единое землепользование)</b>	
Кадастровый номер:			

Номер точки	Координаты, м		Описание закрепления на местности	Средняя квадратическая погрешность определения координат характерных точек границы части земельного участка, м
	X	Y		
1	2	3	4	5
32	450502.22	3182996.22	данные отсутствуют	данные отсутствуют
32	450502.22	3182996.22	данные отсутствуют	данные отсутствуют
32	450502.22	3182996.22	данные отсутствуют	данные отсутствуют
32	450502.22	3182996.22	данные отсутствуют	данные отсутствуют
32	450502.22	3182996.22	данные отсутствуют	данные отсутствуют
33	450502.84	3182999.93	данные отсутствуют	данные отсутствуют
33	450502.84	3182999.93	данные отсутствуют	данные отсутствуют
33	450502.84	3182999.93	данные отсутствуют	данные отсутствуют
33	450502.84	3182999.93	данные отсутствуют	данные отсутствуют
33	450502.84	3182999.93	данные отсутствуют	данные отсутствуют
33	450502.84	3182999.93	данные отсутствуют	данные отсутствуют
33	450502.84	3182999.93	данные отсутствуют	данные отсутствуют
33	450502.84	3182999.93	данные отсутствуют	данные отсутствуют
34	450484.52	3183004.92	данные отсутствуют	данные отсутствуют
34	450484.52	3183004.92	данные отсутствуют	данные отсутствуют
34	450484.52	3183004.92	данные отсутствуют	данные отсутствуют
34	450484.52	3183004.92	данные отсутствуют	данные отсутствуют
34	450484.52	3183004.92	данные отсутствуют	данные отсутствуют

Государственный регистратор	ФГИС ЕГРН
полное наименование должности	инициалы, фамилия
	подпись

М.П.





Выписка из Единого государственного реестра недвижимости об объекте недвижимости  
**Сведения о частях земельного участка**

<b>Земельный участок</b>			
(вид объекта недвижимости)			
Лист №	Раздела <b>4.2</b>	Всего листов раздела <b>4.2</b> :	Всего листов выписки: _____
<b>15.05.2020 № 99/2020/328379047</b>		<b>27:23:0000000:10 (единое землепользование)</b>	
Кадастровый номер:			

Номер точки	Координаты, м		Описание закрепления на местности	Средняя квадратическая погрешность определения координат характерных точек границы части земельного участка, м
	X	Y		
1	2	3	4	5
37	450487.06	3183034.49	данные отсутствуют	данные отсутствуют
37	450487.06	3183034.49	данные отсутствуют	данные отсутствуют
37	450487.06	3183034.49	данные отсутствуют	данные отсутствуют
37	450487.06	3183034.49	данные отсутствуют	данные отсутствуют
37	450487.06	3183034.49	данные отсутствуют	данные отсутствуют
37	450487.06	3183034.49	данные отсутствуют	данные отсутствуют
38	450483.54	3183035.41	данные отсутствуют	данные отсутствуют
38	450483.54	3183035.41	данные отсутствуют	данные отсутствуют
38	450483.54	3183035.41	данные отсутствуют	данные отсутствуют
38	450483.54	3183035.41	данные отсутствуют	данные отсутствуют
38	450483.54	3183035.41	данные отсутствуют	данные отсутствуют
38	450483.54	3183035.41	данные отсутствуют	данные отсутствуют
38	450483.54	3183035.41	данные отсутствуют	данные отсутствуют
39	450485.83	3183058.17	данные отсутствуют	данные отсутствуют
39	450485.83	3183058.17	данные отсутствуют	данные отсутствуют
39	450485.83	3183058.17	данные отсутствуют	данные отсутствуют
39	450485.83	3183058.17	данные отсутствуют	данные отсутствуют

Государственный регистратор	ФГИС ЕГРН
полное наименование должности	подпись
	инициалы, фамилия

М.П.



Выписка из Единого государственного реестра недвижимости об объекте недвижимости  
**Сведения о частях земельного участка**

<b>Земельный участок</b>			
(вид объекта недвижимости)			
Лист №	Раздела <b>4.2</b>	Всего листов раздела <b>4.2</b> :	Всего листов выписки: _____
<b>15.05.2020 № 99/2020/328379047</b>		<b>27:23:0000000:10 (единое землепользование)</b>	
Кадастровый номер:			

Номер точки	Координаты, м		Описание закрепления на местности	Средняя квадратическая погрешность определения координат характерных точек границы части земельного участка, м
	X	Y		
1	2	3	4	5
49	450554.22	3183131.24	данные отсутствуют	данные отсутствуют
49	450554.22	3183131.24	данные отсутствуют	данные отсутствуют
50	450557.14	3183130.3	данные отсутствуют	данные отсутствуют
50	450557.14	3183130.3	данные отсутствуют	данные отсутствуют
50	450557.14	3183130.3	данные отсутствуют	данные отсутствуют
60	450549.11	3183118.12	данные отсутствуют	данные отсутствуют
61	450554.22	3183131.24	данные отсутствуют	данные отсутствуют
62	450557.14	3183130.3	данные отсутствуют	данные отсутствуют
63	450559.51	3183136.72	данные отсутствуют	данные отсутствуют
64	450539.47	3183119.56	данные отсутствуют	данные отсутствуют
65	450510.49	3183082.44	данные отсутствуют	данные отсутствуют
66	450513.17	3183097.04	данные отсутствуют	данные отсутствуют
67	450510.56	3183094.8	данные отсутствуют	данные отсутствуют
68	450498.32	3183085.08	данные отсутствуют	данные отсутствуют
69	450451.04	3182940.16	данные отсутствуют	данные отсутствуют
70	450453.36	3182953.3	данные отсутствуют	данные отсутствуют
70	450453.36	3182953.3	данные отсутствуют	данные отсутствуют

Государственный регистратор	ФГИС ЕГРН
полное наименование должности	инициалы, фамилия
	подпись

М.П.

Выписка из Единого государственного реестра недвижимости об объекте недвижимости  
**Сведения о частях земельного участка**

<b>Земельный участок</b>			
(вид объекта недвижимости)			
Лист №	Раздела <b>4.2</b>	Всего листов раздела <b>4.2</b> :	Всего листов выписки: _____
<b>15.05.2020 № 99/2020/328379047</b>		<b>27:23:0000000:10 (единое землепользование)</b>	
Кадастровый номер:			

Номер точки	Координаты, м		Описание закрепления на местности	Средняя квадратическая погрешность определения координат характерных точек границы части земельного участка, м
	X	Y		
1	2	3	4	5
71	450445.83	3182954.64	данные отсутствуют	данные отсутствуют
71	450445.83	3182954.64	данные отсутствуют	данные отсутствуют
72	450453.96	3182998.34	данные отсутствуют	данные отсутствуют
72	450453.96	3182998.34	данные отсутствуют	данные отсутствуют
73	450484.78	3182993.32	данные отсутствуют	данные отсутствуют
73	450484.78	3182993.32	данные отсутствуют	данные отсутствуют
74	450497.06	3182990.1	данные отсутствуют	данные отсутствуют
74	450497.06	3182990.1	данные отсутствуют	данные отсутствуют
75	450499.4	3182992.87	данные отсутствуют	данные отсутствуют
75	450499.4	3182992.87	данные отсутствуют	данные отсутствуют
76	450502.22	3182996.22	данные отсутствуют	данные отсутствуют
76	450502.22	3182996.22	данные отсутствуют	данные отсутствуют
77	450502.84	3182999.93	данные отсутствуют	данные отсутствуют
77	450502.84	3182999.93	данные отсутствуют	данные отсутствуют
78	450484.52	3183004.92	данные отсутствуют	данные отсутствуют
78	450484.52	3183004.92	данные отсутствуют	данные отсутствуют
79	450477.13	3183017.66	данные отсутствуют	данные отсутствуют

Государственный регистратор	ФГИС ЕГРН
полное наименование должности	инициалы, фамилия
	подпись

М.П.

Выписка из Единого государственного реестра недвижимости об объекте недвижимости  
**Сведения о частях земельного участка**

<b>Земельный участок</b>			
(вид объекта недвижимости)			
Лист №	Раздела <b>4.2</b>	Всего листов раздела <b>4.2</b> :	Всего листов выписки: _____
<b>15.05.2020 № 99/2020/328379047</b>		<b>27:23:000000:10 (единое землепользование)</b>	
Кадастровый номер:			

Номер точки	Координаты, м		Описание закрепления на местности	Средняя квадратическая погрешность определения координат характерных точек границы части земельного участка, м
	X	Y		
1	2	3	4	5
79	450477.13	3183017.66	данные отсутствуют	данные отсутствуют
80	450483.34	3183021.8	данные отсутствуют	данные отсутствуют
80	450483.34	3183021.8	данные отсутствуют	данные отсутствуют
81	450487.06	3183034.49	данные отсутствуют	данные отсутствуют
81	450487.06	3183034.49	данные отсутствуют	данные отсутствуют
82	450483.54	3183035.41	данные отсутствуют	данные отсутствуют
82	450483.54	3183035.41	данные отсутствуют	данные отсутствуют
83	450485.83	3183058.17	данные отсутствуют	данные отсутствуют
83	450485.83	3183058.17	данные отсутствуют	данные отсутствуют
84	450488.75	3183057.34	данные отсутствуют	данные отсутствуют
84	450488.75	3183057.34	данные отсутствуют	данные отсутствуют
85	450493.69	3183081.41	данные отсутствуют	данные отсутствуют
86	450448.08	3183045.19	данные отсутствуют	данные отсутствуют
87	450337.23	3182999.28	данные отсутствуют	данные отсутствуют
88	450331.26	3182946.66	данные отсутствуют	данные отсутствуют
88	450331.26	3182946.66	данные отсутствуют	данные отсутствуют
89	450332.56	3182946.59	данные отсутствуют	данные отсутствуют

Государственный регистратор	ФГИС ЕГРН
полное наименование должности	подпись
	инициалы, фамилия

М.П.

Выписка из Единого государственного реестра недвижимости об объекте недвижимости  
**Сведения о частях земельного участка**

<b>Земельный участок</b>			
(вид объекта недвижимости)			
Лист №	Раздела <b>4.2</b>	Всего листов раздела <b>4.2</b> :	Всего листов выписки: _____
<b>15.05.2020 № 99/2020/328379047</b>		<b>27:23:0000000:10 (единое землепользование)</b>	
Кадастровый номер:			

Номер точки	Координаты, м		Описание закрепления на местности	Средняя квадратическая погрешность определения координат характерных точек границы части земельного участка, м
	X	Y		
1	2	3	4	5
89	450332.56	3182946.59	данные отсутствуют	данные отсутствуют
90	450331.38	3182936.96	данные отсутствуют	данные отсутствуют
90	450331.38	3182936.96	данные отсутствуют	данные отсутствуют
91	450332.38	3182936.88	данные отсутствуют	данные отсутствуют
91	450332.38	3182936.88	данные отсутствуют	данные отсутствуют
92	450326.66	3182902.24	данные отсутствуют	данные отсутствуют
92	450326.66	3182902.24	данные отсутствуют	данные отсутствуют
93	450350.55	3182898.05	данные отсутствуют	данные отсутствуют
94	450559.51	3183136.72	данные отсутствуют	данные отсутствуют
94	450559.51	3183136.72	данные отсутствуют	данные отсутствуют
94	450559.51	3183136.72	данные отсутствуют	данные отсутствуют
95	450539.47	3183119.56	данные отсутствуют	данные отсутствуют
95	450539.47	3183119.56	данные отсутствуют	данные отсутствуют
95	450539.47	3183119.56	данные отсутствуют	данные отсутствуют
96	450513.17	3183097.04	данные отсутствуют	данные отсутствуют
96	450513.17	3183097.04	данные отсутствуют	данные отсутствуют
96	450513.17	3183097.04	данные отсутствуют	данные отсутствуют

Государственный регистратор	ФГИС ЕГРН
полное наименование должности	инициалы, фамилия
	подпись

М.П.

Выписка из Единого государственного реестра недвижимости об объекте недвижимости  
**Сведения о частях земельного участка**

<b>Земельный участок</b>			
(вид объекта недвижимости)			
Лист №	Раздела <b>4.2</b>	Всего листов раздела <b>4.2</b> :	Всего листов выписки: _____
<b>15.05.2020 № 99/2020/328379047</b>		<b>27:23:0000000:10 (единое землепользование)</b>	
Кадастровый номер:			

Номер точки	Координаты, м		Описание закрепления на местности	Средняя квадратическая погрешность определения координат характерных точек границы части земельного участка, м
	X	Y		
1	2	3	4	5
97	450510.56	3183094.8	данные отсутствуют	данные отсутствуют
97	450510.56	3183094.8	данные отсутствуют	данные отсутствуют
97	450510.56	3183094.8	данные отсутствуют	2.5
98	450498.32	3183085.08	данные отсутствуют	данные отсутствуют
98	450498.32	3183085.08	данные отсутствуют	данные отсутствуют
98	450498.32	3183085.08	данные отсутствуют	данные отсутствуют
99	450451.04	3182940.16	данные отсутствуют	данные отсутствуют
99	450451.04	3182940.16	данные отсутствуют	данные отсутствуют
99	450451.04	3182940.16	данные отсутствуют	данные отсутствуют
100	450493.69	3183081.41	данные отсутствуют	данные отсутствуют
100	450493.69	3183081.41	данные отсутствуют	данные отсутствуют
100	450493.69	3183081.41	данные отсутствуют	данные отсутствуют
101	450448.08	3183045.19	данные отсутствуют	данные отсутствуют
101	450448.08	3183045.19	данные отсутствуют	данные отсутствуют
101	450448.08	3183045.19	данные отсутствуют	2.5
102	450337.23	3182999.28	данные отсутствуют	данные отсутствуют
102	450337.23	3182999.28	данные отсутствуют	данные отсутствуют

Государственный регистратор	ФГИС ЕГРН
полное наименование должности	инициалы, фамилия
	подпись

М.П.



Выписка из Единого государственного реестра недвижимости об объекте недвижимости  
**Сведения о частях земельного участка**

<b>Земельный участок</b>			
(вид объекта недвижимости)			
Лист №	Раздела <b>4.2</b>	Всего листов раздела <b>4.2</b> :	Всего листов выписки: _____
<b>15.05.2020 № 99/2020/328379047</b>		<b>27:23:0000000:10 (единое землепользование)</b>	
Кадастровый номер:			

Номер точки	Координаты, м		Описание закрепления на местности	Средняя квадратическая погрешность определения координат характерных точек границы части земельного участка, м
	X	Y		
1	2	3	4	5
102	450337.23	3182999.28	данные отсутствуют	данные отсутствуют
103	450350.55	3182898.05	данные отсутствуют	данные отсутствуют
103	450350.55	3182898.05	данные отсутствуют	данные отсутствуют
103	450350.55	3182898.05	данные отсутствуют	данные отсутствуют
104	450452.76	3182949.93	данные отсутствуют	данные отсутствуют
105	450490.56	3183066.15	данные отсутствуют	данные отсутствуют
106	450453.29	3183036.55	данные отсутствуют	данные отсутствуют
107	450335.54	3182984.4	данные отсутствуют	данные отсутствуют
108	450334.16	3182900.92	данные отсутствуют	данные отсутствуют
109	450452.76	3182949.93	данные отсутствуют	данные отсутствуют
109	450452.76	3182949.93	данные отсутствуют	данные отсутствуют
109	450452.76	3182949.93	данные отсутствуют	данные отсутствуют
109	450452.76	3182949.93	данные отсутствуют	данные отсутствуют
110	450334.16	3182900.92	данные отсутствуют	данные отсутствуют
110	450334.16	3182900.92	данные отсутствуют	данные отсутствуют
110	450334.16	3182900.92	данные отсутствуют	данные отсутствуют
110	450334.16	3182900.92	данные отсутствуют	данные отсутствуют

Государственный регистратор	ФГИС ЕГРН
полное наименование должности	инициалы, фамилия
	подпись

М.П.

Выписка из Единого государственного реестра недвижимости об объекте недвижимости  
**Сведения о частях земельного участка**

<b>Земельный участок</b>			
(вид объекта недвижимости)			
Лист №	Раздела <b>4.2</b>	Всего листов раздела <b>4.2</b> :	Всего листов выписки: _____
<b>15.05.2020 № 99/2020/328379047</b>		<b>27:23:0000000:10 (единое землепользование)</b>	
Кадастровый номер:			

Номер точки	Координаты, м		Описание закрепления на местности	Средняя квадратическая погрешность определения координат характерных точек границы части земельного участка, м
	X	Y		
1	2	3	4	5
111	450335.54	3182984.4	данные отсутствуют	данные отсутствуют
111	450335.54	3182984.4	данные отсутствуют	данные отсутствуют
111	450335.54	3182984.4	данные отсутствуют	данные отсутствуют
111	450335.54	3182984.4	данные отсутствуют	данные отсутствуют
112	450453.29	3183036.55	данные отсутствуют	2.5
112	450453.29	3183036.55	данные отсутствуют	данные отсутствуют
112	450453.29	3183036.55	данные отсутствуют	данные отсутствуют
112	450453.29	3183036.55	данные отсутствуют	данные отсутствуют
113	450490.56	3183066.15	данные отсутствуют	данные отсутствуют
113	450490.56	3183066.15	данные отсутствуют	данные отсутствуют
113	450490.56	3183066.15	данные отсутствуют	данные отсутствуют
113	450490.56	3183066.15	данные отсутствуют	данные отсутствуют
114	450475.16	3183053.92	данные отсутствуют	данные отсутствуют
115	450475.15	3183053.92	данные отсутствуют	данные отсутствуют

Государственный регистратор	ФГИС ЕГРН
полное наименование должности	подпись
	инициалы, фамилия

М.П.