

ФГИС ЕГРН

полное наименование органа регистрации прав

Раздел 1

Выписка из Единого государственного реестра недвижимости об объекте недвижимости

Сведения о характеристиках объекта недвижимости

На основании запроса от 11.02.2020 г., поступившего на рассмотрение 11.02.2020 г., сообщаем, что согласно записям Единого государственного реестра недвижимости:

Земельный участок			
(вид объекта недвижимости)			
Лист № ____ Раздела 1	Всего листов раздела 1 : ____	Всего разделов: ____	Всего листов выписки: ____
11.02.2020 № 99/2020/312467945			
Кадастровый номер:		67:27:0013007:1	

Номер кадастрового квартала:	67:27:0013007
Дата присвоения кадастрового номера:	09.09.1992
Ранее присвоенный государственный учетный номер:	данные отсутствуют
Адрес:	установлено относительно ориентира, расположенного в границах участка. Почтовый адрес ориентира: обл. Смоленская, г. Смоленск, ул. Беляева
Площадь:	18000 кв. м
Кадастровая стоимость, руб.:	1
Кадастровые номера расположенных в пределах земельного участка объектов недвижимости:	данные отсутствуют
Кадастровые номера объектов недвижимости, из которых образован объект недвижимости:	данные отсутствуют
Кадастровые номера образованных объектов недвижимости:	данные отсутствуют
Сведения о включении объекта недвижимости в состав предприятия как имущественного комплекса:	

Государственный регистратор		ФГИС ЕГРН
полное наименование должности	подпись	инициалы, фамилия

М.П.

Раздел 1

Выписка из Единого государственного реестра недвижимости об объекте недвижимости

Сведения о характеристиках объекта недвижимости

Земельный участок		
(вид объекта недвижимости)		
Лист № __ Раздела 1	Всего листов раздела 1 : __	Всего разделов: __
Всего листов выписки: __		
11.02.2020 № 99/2020/312467945		
Кадастровый номер:		67:27:0013007:1
Категория земель:	Земли населённых пунктов	
Виды разрешенного использования:	для стройдвора	
Сведения о кадастровом инженере:	данные отсутствуют	
Сведения о лесах, водных объектах и об иных природных объектах, расположенных в пределах земельного участка:	данные отсутствуют	
Сведения о том, что земельный участок полностью или частично расположен в границах зоны с особыми условиями использования территории или территории объекта культурного наследия	данные отсутствуют	
Сведения о том, что земельный участок расположен в границах особой экономической зоны, территории опережающего социально-экономического развития, зоны территориального развития в Российской Федерации, игровой зоны:	данные отсутствуют	
Сведения о том, что земельный участок расположен в границах особо охраняемой природной территории, охотничьих угодий, лесничеств, лесопарков:	данные отсутствуют	
Сведения о результатах проведения государственного земельного надзора:	данные отсутствуют	
Сведения о расположении земельного участка в границах территории, в отношении которой утвержден проект межевания территории:	данные отсутствуют	
Государственный регистратор		ФГИС ЕГРН
полное наименование должности	подпись	инициалы, фамилия

М.П.

Раздел 1

Выписка из Единого государственного реестра недвижимости об объекте недвижимости

Сведения о характеристиках объекта недвижимости

Земельный участок		
(вид объекта недвижимости)		
Лист № __ Раздела 1	Всего листов раздела 1 : __	Всего разделов: __
11.02.2020 № 99/2020/312467945		Всего листов выписки: __
Кадастровый номер:		67:27:0013007:1
Условный номер земельного участка:	данные отсутствуют	
Сведения о принятии акта и (или) заключении договора, предусматривающих предоставление в соответствии с земельным законодательством исполнительным органом государственной власти или органом местного самоуправления находящегося в государственной или муниципальной собственности земельного участка для строительства наемного дома социального использования или наемного дома коммерческого использования:	данные отсутствуют	
Сведения о том, что земельный участок или земельные участки образованы на основании решения об изъятии земельного участка и (или) расположенного на нем объекта недвижимости для государственных или муниципальных нужд:	данные отсутствуют	
Сведения о том, что земельный участок образован из земель или земельного участка, государственная собственность на которые не разграничена:	данные отсутствуют	
Сведения о наличии земельного спора о местоположении границ земельных участков:	данные отсутствуют	
Статус записи об объекте недвижимости:	Сведения об объекте недвижимости имеют статус "актуальные, ранее учтенные"	
Особые отметки:	Сведения о видах разрешенного использования имеют статус «Актуальные незасвидетельствованные». Право (ограничение права, обременение объекта недвижимости) зарегистрировано на данный объект недвижимости с видами разрешенного использования отсутствует. Сведения необходимые для заполнения раздела 2 отсутствуют. Сведения необходимые для заполнения раздела 3.1 отсутствуют.	
Получатель выписки:	АКЦИОНЕРНОЕ ОБЩЕСТВО "РЖДСТРОЙ" ИНН 7708587205	
Государственный регистратор		ФГИС ЕГРН
полное наименование должности	подпись	инициалы, фамилия

М.П.

Раздел 3

Выписка из Единого государственного реестра недвижимости об объекте недвижимости
Описание местоположения земельного участка

Земельный участок			
(вид объекта недвижимости)			
Лист № ____ Раздела 3	Всего листов раздела 3 : ____	Всего разделов: ____	Всего листов выписки: ____
11.02.2020 № 99/2020/312467945			
Кадастровый номер:		67:27:0013007:1	

План (чертеж, схема) земельного участка			
			
Масштаб 1: данные отсутствуют	Условные обозначения:		

Государственный регистратор		ФГИС ЕГРН
полное наименование должности	подпись	инициалы, фамилия

М.П.

Раздел 3.2

Выписка из Единого государственного реестра недвижимости об объекте недвижимости
Описание местоположения земельного участка

Земельный участок			
(вид объекта недвижимости)			
Лист № ____ Раздела 3.2	Всего листов раздела 3.2 : ____	Всего разделов: ____	Всего листов выписки: ____
11.02.2020 № 99/2020/312467945			
Кадастровый номер:		67:27:0013007:1	

Сведения о характерных точках границы земельного участка				
Система координат: МСК_67				
Зона №				
Номер точки	Координаты		Описание закрепления на местности	Средняя квадратическая погрешность определения координат характерных точек границ земельного участка, м
	X	Y		
1	2	3	4	5
1	461883.07	1221990.8	данные отсутствуют	данные отсутствуют
2	461916.37	1221910.11	данные отсутствуют	данные отсутствуют
3	461978.35	1221913.19	данные отсутствуют	данные отсутствуют
4	461976.45	1222090.58	данные отсутствуют	данные отсутствуют
5	461941.64	1222091.57	данные отсутствуют	данные отсутствуют
6	461929.1	1222097.89	данные отсутствуют	данные отсутствуют
7	461860.25	1222106.26	данные отсутствуют	данные отсутствуют
8	461860.52	1222062.36	данные отсутствуют	данные отсутствуют
9	461873.05	1222010.54	данные отсутствуют	данные отсутствуют


Государственный регистратор		ФГИС ЕГРН
полное наименование должности	подпись	инициалы, фамилия

М.П.

Раздел 4

Выписка из Единого государственного реестра недвижимости об объекте недвижимости
Сведения о частях земельного участка

Земельный участок			
(вид объекта недвижимости)			
Лист № ____ Раздела 4	Всего листов раздела 4 : ____	Всего разделов: ____	Всего листов выписки: ____
11.02.2020 № 99/2020/312467945			
Кадастровый номер:		67:27:0013007:1	

План (чертеж, схема) части земельного участка	Учетный номер части: 67:27:0013007:1/1
	
Масштаб 1: данные отсутствуют	Условные обозначения:


Государственный регистратор		ФГИС ЕГРН
полное наименование должности	подпись	инициалы, фамилия

М.П.

Раздел 4

Выписка из Единого государственного реестра недвижимости об объекте недвижимости
Сведения о частях земельного участка

Земельный участок			
(вид объекта недвижимости)			
Лист № ____ Раздела 4	Всего листов раздела 4 : ____	Всего разделов: ____	Всего листов выписки: ____
11.02.2020 № 99/2020/312467945			
Кадастровый номер:		67:27:0013007:1	

План (чертеж, схема) части земельного участка	Учетный номер части: 67:27:0013007:1/1
	
Масштаб 1: данные отсутствуют	Условные обозначения:


Государственный регистратор		ФГИС ЕГРН
полное наименование должности	подпись	инициалы, фамилия

М.П.

Раздел 4

Выписка из Единого государственного реестра недвижимости об объекте недвижимости
Сведения о частях земельного участка

Земельный участок			
(вид объекта недвижимости)			
Лист № ____ Раздела 4	Всего листов раздела 4 : ____	Всего разделов: ____	Всего листов выписки: ____
11.02.2020 № 99/2020/312467945			
Кадастровый номер:		67:27:0013007:1	

План (чертеж, схема) части земельного участка	Учетный номер части: 67:27:0013007:1/1
	
Масштаб 1: данные отсутствуют	Условные обозначения:


Государственный регистратор		ФГИС ЕГРН
полное наименование должности	подпись	инициалы, фамилия

М.П.

Раздел 4

Выписка из Единого государственного реестра недвижимости об объекте недвижимости
Сведения о частях земельного участка

Земельный участок			
(вид объекта недвижимости)			
Лист № ____ Раздела 4	Всего листов раздела 4 : ____	Всего разделов: ____	Всего листов выписки: ____
11.02.2020 № 99/2020/312467945			
Кадастровый номер:		67:27:0013007:1	

План (чертеж, схема) части земельного участка	Учетный номер части: 67:27:0013007:1/1
	
Масштаб 1: данные отсутствуют	Условные обозначения:


Государственный регистратор		ФГИС ЕГРН
полное наименование должности	подпись	инициалы, фамилия

М.П.

Раздел 4

Выписка из Единого государственного реестра недвижимости об объекте недвижимости
Сведения о частях земельного участка

Земельный участок			
(вид объекта недвижимости)			
Лист № ____ Раздела 4	Всего листов раздела 4 : ____	Всего разделов: ____	Всего листов выписки: ____
11.02.2020 № 99/2020/312467945			
Кадастровый номер:		67:27:0013007:1	

План (чертеж, схема) части земельного участка	Учетный номер части: 67:27:0013007:1/1
	
Масштаб 1: данные отсутствуют	Условные обозначения:


Государственный регистратор		ФГИС ЕГРН
полное наименование должности	подпись	инициалы, фамилия

М.П.

Раздел 4

Выписка из Единого государственного реестра недвижимости об объекте недвижимости
Сведения о частях земельного участка

Земельный участок			
(вид объекта недвижимости)			
Лист № ____ Раздела 4	Всего листов раздела 4 : ____	Всего разделов: ____	Всего листов выписки: ____
11.02.2020 № 99/2020/312467945			
Кадастровый номер:		67:27:0013007:1	

План (чертеж, схема) части земельного участка	Учетный номер части: 67:27:0013007:1/1
	
Масштаб 1: данные отсутствуют	Условные обозначения:


Государственный регистратор		ФГИС ЕГРН
полное наименование должности	подпись	инициалы, фамилия

М.П.

Раздел 4

Выписка из Единого государственного реестра недвижимости об объекте недвижимости
Сведения о частях земельного участка

Земельный участок			
(вид объекта недвижимости)			
Лист № ____ Раздела 4	Всего листов раздела 4 : ____	Всего разделов: ____	Всего листов выписки: ____
11.02.2020 № 99/2020/312467945			
Кадастровый номер:		67:27:0013007:1	

План (чертеж, схема) части земельного участка	Учетный номер части: 67:27:0013007:1/1
	
Масштаб 1: данные отсутствуют	Условные обозначения:

Государственный регистратор		ФГИС ЕГРН
полное наименование должности	подпись	инициалы, фамилия

М.П.

Раздел 4

Выписка из Единого государственного реестра недвижимости об объекте недвижимости
Сведения о частях земельного участка

Земельный участок			
(вид объекта недвижимости)			
Лист № ____ Раздела 4	Всего листов раздела 4 : ____	Всего разделов: ____	Всего листов выписки: ____
11.02.2020 № 99/2020/312467945			
Кадастровый номер:		67:27:0013007:1	

План (чертеж, схема) части земельного участка		Учетный номер части: 67:27:0013007:1/2	
			
Масштаб 1: данные отсутствуют	Условные обозначения:		

Государственный регистратор		ФГИС ЕГРН
полное наименование должности	подпись	инициалы, фамилия

М.П.

Раздел 4

Выписка из Единого государственного реестра недвижимости об объекте недвижимости
Сведения о частях земельного участка

Земельный участок			
(вид объекта недвижимости)			
Лист № ____ Раздела 4	Всего листов раздела 4 : ____	Всего разделов: ____	Всего листов выписки: ____
11.02.2020 № 99/2020/312467945			
Кадастровый номер:		67:27:0013007:1	

План (чертеж, схема) части земельного участка		Учетный номер части: 67:27:0013007:1/2	
			
Масштаб 1: данные отсутствуют	Условные обозначения:		

Государственный регистратор		ФГИС ЕГРН
полное наименование должности	подпись	инициалы, фамилия

М.П.

Раздел 4

Выписка из Единого государственного реестра недвижимости об объекте недвижимости
Сведения о частях земельного участка

Земельный участок			
(вид объекта недвижимости)			
Лист № ____ Раздела 4	Всего листов раздела 4 : ____	Всего разделов: ____	Всего листов выписки: ____
11.02.2020 № 99/2020/312467945			
Кадастровый номер:		67:27:0013007:1	

План (чертеж, схема) части земельного участка	Учетный номер части: 67:27:0013007:1/2
	
Масштаб 1: данные отсутствуют	Условные обозначения:

Государственный регистратор		ФГИС ЕГРН
полное наименование должности	подпись	инициалы, фамилия

М.П.

Раздел 4

Выписка из Единого государственного реестра недвижимости об объекте недвижимости
Сведения о частях земельного участка

Земельный участок			
(вид объекта недвижимости)			
Лист № ____ Раздела 4	Всего листов раздела 4 : ____	Всего разделов: ____	Всего листов выписки: ____
11.02.2020 № 99/2020/312467945			
Кадастровый номер:		67:27:0013007:1	

План (чертеж, схема) части земельного участка	Учетный номер части: 67:27:0013007:1/2
	
Масштаб 1: данные отсутствуют	Условные обозначения:

Государственный регистратор		ФГИС ЕГРН
полное наименование должности	подпись	инициалы, фамилия

М.П.

Раздел 4

Выписка из Единого государственного реестра недвижимости об объекте недвижимости
Сведения о частях земельного участка

Земельный участок			
(вид объекта недвижимости)			
Лист № ____ Раздела 4	Всего листов раздела 4 : ____	Всего разделов: ____	Всего листов выписки: ____
11.02.2020 № 99/2020/312467945			
Кадастровый номер:		67:27:0013007:1	

План (чертеж, схема) части земельного участка		Учетный номер части: 67:27:0013007:1/2	
			
Масштаб 1: данные отсутствуют	Условные обозначения:		

Государственный регистратор		ФГИС ЕГРН
полное наименование должности	подпись	инициалы, фамилия

М.П.

Раздел 4

Выписка из Единого государственного реестра недвижимости об объекте недвижимости
Сведения о частях земельного участка

Земельный участок			
(вид объекта недвижимости)			
Лист № ____ Раздела 4	Всего листов раздела 4 : ____	Всего разделов: ____	Всего листов выписки: ____
11.02.2020 № 99/2020/312467945			
Кадастровый номер:		67:27:0013007:1	

План (чертеж, схема) части земельного участка	Учетный номер части: 67:27:0013007:1/2
	
Масштаб 1: данные отсутствуют	Условные обозначения:

Государственный регистратор		ФГИС ЕГРН
полное наименование должности	подпись	инициалы, фамилия

М.П.

Раздел 4

Выписка из Единого государственного реестра недвижимости об объекте недвижимости
Сведения о частях земельного участка

Земельный участок			
(вид объекта недвижимости)			
Лист № ____ Раздела 4	Всего листов раздела 4 : ____	Всего разделов: ____	Всего листов выписки: ____
11.02.2020 № 99/2020/312467945			
Кадастровый номер:		67:27:0013007:1	

План (чертеж, схема) части земельного участка	Учетный номер части: 67:27:0013007:1/4
Масштаб 1: данные отсутствуют	Условные обозначения:

Государственный регистратор		ФГИС ЕГРН
полное наименование должности	подпись	инициалы, фамилия

М.П.

Раздел 4

Выписка из Единого государственного реестра недвижимости об объекте недвижимости
Сведения о частях земельного участка

Земельный участок			
(вид объекта недвижимости)			
Лист № ____ Раздела 4	Всего листов раздела 4 : ____	Всего разделов: ____	Всего листов выписки: ____
11.02.2020 № 99/2020/312467945			
Кадастровый номер:		67:27:0013007:1	

План (чертеж, схема) части земельного участка	Учетный номер части: 67:27:0013007:1/4
Масштаб 1: данные отсутствуют	Условные обозначения:

Государственный регистратор		ФГИС ЕГРН
полное наименование должности	подпись	инициалы, фамилия

М.П.

Раздел 4

Выписка из Единого государственного реестра недвижимости об объекте недвижимости
Сведения о частях земельного участка

Земельный участок			
(вид объекта недвижимости)			
Лист № ____ Раздела 4	Всего листов раздела 4 : ____	Всего разделов: ____	Всего листов выписки: ____
11.02.2020 № 99/2020/312467945			
Кадастровый номер:		67:27:0013007:1	

План (чертеж, схема) части земельного участка	Учетный номер части: 67:27:0013007:1/4
Масштаб 1: данные отсутствуют	Условные обозначения:

Государственный регистратор		ФГИС ЕГРН
полное наименование должности	подпись	инициалы, фамилия

М.П.

Раздел 4

Выписка из Единого государственного реестра недвижимости об объекте недвижимости
Сведения о частях земельного участка

Земельный участок			
(вид объекта недвижимости)			
Лист № ____ Раздела 4	Всего листов раздела 4 : ____	Всего разделов: ____	Всего листов выписки: ____
11.02.2020 № 99/2020/312467945			
Кадастровый номер:		67:27:0013007:1	

План (чертеж, схема) части земельного участка	Учетный номер части: 67:27:0013007:1/4
Масштаб 1: данные отсутствуют	Условные обозначения:

Государственный регистратор		ФГИС ЕГРН
полное наименование должности	подпись	инициалы, фамилия

М.П.

Раздел 4

Выписка из Единого государственного реестра недвижимости об объекте недвижимости
Сведения о частях земельного участка

Земельный участок			
(вид объекта недвижимости)			
Лист № ____ Раздела 4	Всего листов раздела 4 : ____	Всего разделов: ____	Всего листов выписки: ____
11.02.2020 № 99/2020/312467945			
Кадастровый номер:		67:27:0013007:1	

План (чертеж, схема) части земельного участка	Учетный номер части: 67:27:0013007:1/5
Масштаб 1: данные отсутствуют	Условные обозначения:

Государственный регистратор		ФГИС ЕГРН
полное наименование должности	подпись	инициалы, фамилия

М.П.

Раздел 4

Выписка из Единого государственного реестра недвижимости об объекте недвижимости
Сведения о частях земельного участка

Земельный участок			
(вид объекта недвижимости)			
Лист № ____ Раздела 4	Всего листов раздела 4 : ____	Всего разделов: ____	Всего листов выписки: ____
11.02.2020 № 99/2020/312467945			
Кадастровый номер:		67:27:0013007:1	

План (чертеж, схема) части земельного участка	Учетный номер части: 67:27:0013007:1/5
Масштаб 1: данные отсутствуют	Условные обозначения:

Государственный регистратор		ФГИС ЕГРН
полное наименование должности	подпись	инициалы, фамилия

М.П.

Раздел 4

Выписка из Единого государственного реестра недвижимости об объекте недвижимости
Сведения о частях земельного участка

Земельный участок			
(вид объекта недвижимости)			
Лист № ____ Раздела 4	Всего листов раздела 4 : ____	Всего разделов: ____	Всего листов выписки: ____
11.02.2020 № 99/2020/312467945			
Кадастровый номер:		67:27:0013007:1	

План (чертеж, схема) части земельного участка	Учетный номер части: 67:27:0013007:1/5
Масштаб 1: данные отсутствуют	Условные обозначения:

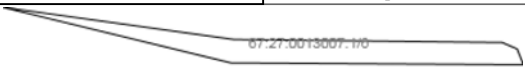
Государственный регистратор		ФГИС ЕГРН
полное наименование должности	подпись	инициалы, фамилия

М.П.

Раздел 4

Выписка из Единого государственного реестра недвижимости об объекте недвижимости
Сведения о частях земельного участка

Земельный участок			
(вид объекта недвижимости)			
Лист № ____ Раздела 4	Всего листов раздела 4 : ____	Всего разделов: ____	Всего листов выписки: ____
11.02.2020 № 99/2020/312467945			
Кадастровый номер:		67:27:0013007:1	

План (чертеж, схема) части земельного участка	Учетный номер части: 67:27:0013007:1/6
	
Масштаб 1: данные отсутствуют	Условные обозначения:

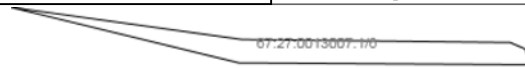
Государственный регистратор		ФГИС ЕГРН
полное наименование должности	подпись	инициалы, фамилия

М.П.

Раздел 4

Выписка из Единого государственного реестра недвижимости об объекте недвижимости
Сведения о частях земельного участка

Земельный участок			
(вид объекта недвижимости)			
Лист № ____ Раздела 4	Всего листов раздела 4 : ____	Всего разделов: ____	Всего листов выписки: ____
11.02.2020 № 99/2020/312467945			
Кадастровый номер:		67:27:0013007:1	

План (чертеж, схема) части земельного участка	Учетный номер части: 67:27:0013007:1/6
	
Масштаб 1: данные отсутствуют	Условные обозначения:

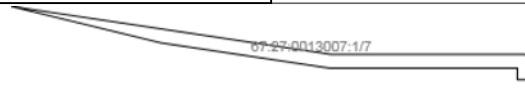
Государственный регистратор		ФГИС ЕГРН
полное наименование должности	подпись	инициалы, фамилия

М.П.

Раздел 4

Выписка из Единого государственного реестра недвижимости об объекте недвижимости
Сведения о частях земельного участка

Земельный участок			
(вид объекта недвижимости)			
Лист № ____ Раздела 4	Всего листов раздела 4 : ____	Всего разделов: ____	Всего листов выписки: ____
11.02.2020 № 99/2020/312467945			
Кадастровый номер:		67:27:0013007:1	

План (чертеж, схема) части земельного участка	Учетный номер части: 67:27:0013007:1/7
	
Масштаб 1: данные отсутствуют	Условные обозначения:

Государственный регистратор		ФГИС ЕГРН
полное наименование должности	подпись	инициалы, фамилия

М.П.

Раздел 4.1

Выписка из Единого государственного реестра недвижимости об объекте недвижимости
Сведения о частях земельного участка

Земельный участок			
(вид объекта недвижимости)			
Лист № ____ Раздела 4.1	Всего листов раздела 4.1 : ____	Всего разделов: ____	Всего листов выписки: ____
11.02.2020 № 99/2020/312467945			
Кадастровый номер:		67:27:0013007:1	

Учетный номер части	Площадь (м ²)	Содержание ограничения в использовании или ограничения права на объект недвижимости или обременения объекта недвижимости
1	2	3
1	372	Ограничения прав на земельный участок, предусмотренные статьями 56, 56.1 Земельного кодекса Российской Федерации, Землеустроительное дело № б/н от 12.10.2016, срок действия: 13.02.2017
1	372	Ограничения прав на земельный участок, предусмотренные статьями 56, 56.1 Земельного кодекса Российской Федерации, Землеустроительное дело № б/н от 12.10.2016, срок действия: 13.02.2017
1	372	Ограничения прав на земельный участок, предусмотренные статьями 56, 56.1 Земельного кодекса Российской Федерации, Землеустроительное дело № б/н от 12.10.2016, срок действия: 13.02.2017
1	372	Ограничения прав на земельный участок, предусмотренные статьей 56 Земельного кодекса Российской Федерации, 67.27.2.171, Землеустроительное дело № б/н от 12.10.2016
1	372	Ограничения прав на земельный участок, предусмотренные статьями 56, 56.1 Земельного кодекса Российской Федерации, Землеустроительное дело № б/н от 12.10.2016, срок действия: 13.02.2017
1	372	Ограничения прав на земельный участок, предусмотренные статьями 56, 56.1 Земельного кодекса Российской Федерации, Землеустроительное дело № б/н от 12.10.2016, срок действия: 13.02.2017
1	372	Ограничения прав на земельный участок, предусмотренные статьями 56, 56.1 Земельного кодекса Российской Федерации, Землеустроительное дело № б/н от 12.10.2016, срок действия: 13.02.2017
2	251.63	Ограничения прав на земельный участок, предусмотренные статьями 56, 56.1 Земельного кодекса Российской Федерации, Доверенность № Д-СМ/254 от 01.06.2018, срок действия: 02.10.2018

Государственный регистратор		ФГИС ЕГРН
полное наименование должности	подпись	инициалы, фамилия

М.П.

Раздел 4.1

Выписка из Единого государственного реестра недвижимости об объекте недвижимости
Сведения о частях земельного участка

Земельный участок			
(вид объекта недвижимости)			
Лист № ____ Раздела 4.1	Всего листов раздела 4.1 : ____	Всего разделов: ____	Всего листов выписки: ____
11.02.2020 № 99/2020/312467945			
Кадастровый номер:		67:27:0013007:1	

Учетный номер части	Площадь (м ²)	Содержание ограничения в использовании или ограничения права на объект недвижимости или обременения объекта недвижимости
1	2	3
2	251.63	Ограничения прав на земельный участок, предусмотренные статьями 56, 56.1 Земельного кодекса Российской Федерации, Доверенность № Д-СМ/254 от 01.06.2018, срок действия: 02.10.2018
2	251.63	Ограничения прав на земельный участок, предусмотренные статьями 56, 56.1 Земельного кодекса Российской Федерации, Доверенность № Д-СМ/254 от 01.06.2018, срок действия: 02.10.2018
2	251.63	Ограничения прав на земельный участок, предусмотренные статьями 56, 56.1 Земельного кодекса Российской Федерации, Доверенность № Д-СМ/254 от 01.06.2018, срок действия: 02.10.2018
2	251.63	Ограничения прав на земельный участок, предусмотренные статьями 56, 56.1 Земельного кодекса Российской Федерации, Доверенность № Д-СМ/254 от 01.06.2018, срок действия: 02.10.2018
2	251.63	Ограничения прав на земельный участок, предусмотренные статьями 56, 56.1 Земельного кодекса Российской Федерации, Доверенность № Д-СМ/254 от 01.06.2018, срок действия: 02.10.2018
3	0	Ограничения прав на земельный участок, предусмотренные статьями 56, 56.1 Земельного кодекса Российской Федерации, Доверенность № 285 от 28.12.2018, срок действия: 28.03.2019
3	0	Ограничения прав на земельный участок, предусмотренные статьями 56, 56.1 Земельного кодекса Российской Федерации, Доверенность № 285 от 28.12.2018, срок действия: 28.03.2019
3	0	Ограничения прав на земельный участок, предусмотренные статьями 56, 56.1 Земельного кодекса Российской Федерации, Доверенность № 285 от 28.12.2018, срок действия: 28.03.2019

Государственный регистратор		ФГИС ЕГРН
полное наименование должности	подпись	инициалы, фамилия

М.П.

Раздел 4.1

Выписка из Единого государственного реестра недвижимости об объекте недвижимости
Сведения о частях земельного участка

Земельный участок			
(вид объекта недвижимости)			
Лист № ____ Раздела 4.1	Всего листов раздела 4.1 : ____	Всего разделов: ____	Всего листов выписки: ____
11.02.2020 № 99/2020/312467945			
Кадастровый номер:		67:27:0013007:1	

Учетный номер части	Площадь (м ²)	Содержание ограничения в использовании или ограничения права на объект недвижимости или обременения объекта недвижимости
1	2	3
3	0	Ограничения прав на земельный участок, предусмотренные статьями 56, 56.1 Земельного кодекса Российской Федерации, Доверенность № 285 от 28.12.2018, срок действия: 28.03.2019
3	0	Ограничения прав на земельный участок, предусмотренные статьями 56, 56.1 Земельного кодекса Российской Федерации, Доверенность № 285 от 28.12.2018, срок действия: 28.03.2019
4	342	Ограничения прав на земельный участок, предусмотренные статьями 56, 56.1 Земельного кодекса Российской Федерации, Документ, содержащий необходимые для внесения в государственный кадастр недвижимости сведения об установлении или изменении территориальной зоны или зоны с особыми условиями использования территорий, либо об отмене установления такой зоны № interact_entry_boundaries_ от 22.07.2019, срок действия: 06.08.2019
4	342	Ограничения прав на земельный участок, предусмотренные статьями 56, 56.1 Земельного кодекса Российской Федерации, Документ, содержащий необходимые для внесения в государственный кадастр недвижимости сведения об установлении или изменении территориальной зоны или зоны с особыми условиями использования территорий, либо об отмене установления такой зоны № interact_entry_boundaries_ от 22.07.2019, срок действия: 06.08.2019
4	342	Ограничения прав на земельный участок, предусмотренные статьями 56, 56.1 Земельного кодекса Российской Федерации, Документ, содержащий необходимые для внесения в государственный кадастр недвижимости сведения об установлении или изменении территориальной зоны или зоны с особыми условиями использования территорий, либо об отмене установления такой зоны № interact_entry_boundaries_ от 22.07.2019, срок действия: 06.08.2019
4	342	Ограничения прав на земельный участок, предусмотренные статьями 56, 56.1 Земельного кодекса Российской Федерации, Документ, содержащий необходимые для внесения в государственный кадастр недвижимости сведения об установлении или изменении территориальной зоны или зоны с особыми условиями использования территорий, либо об отмене установления такой зоны № interact_entry_boundaries_ от 22.07.2019, срок действия: 06.08.2019
5	337	Ограничения прав на земельный участок, предусмотренные статьями 56, 56.1 Земельного кодекса Российской Федерации, Документ, содержащий необходимые для внесения в государственный кадастр недвижимости сведения об установлении или изменении территориальной зоны или зоны с особыми условиями использования территорий, либо об отмене установления такой зоны № interact_entry_boundaries_ от 22.07.2019, срок действия: 06.08.2019
5	337	Ограничения прав на земельный участок, предусмотренные статьями 56, 56.1 Земельного кодекса Российской Федерации, Документ, содержащий необходимые для внесения в государственный кадастр недвижимости сведения об установлении или изменении территориальной зоны или зоны с особыми условиями использования территорий, либо об отмене установления такой зоны № interact_entry_boundaries_ от 22.07.2019, срок действия: 06.08.2019

Государственный регистратор		ФГИС ЕГРН
полное наименование должности	подпись	инициалы, фамилия

М.П.

Раздел 4.1

Выписка из Единого государственного реестра недвижимости об объекте недвижимости
Сведения о частях земельного участка

Земельный участок			
(вид объекта недвижимости)			
Лист № ____ Раздела 4.1	Всего листов раздела 4.1 : ____	Всего разделов: ____	Всего листов выписки: ____
11.02.2020 № 99/2020/312467945			
Кадастровый номер:		67:27:0013007:1	

Учетный номер части	Площадь (м ²)	Содержание ограничения в использовании или ограничения права на объект недвижимости или обременения объекта недвижимости
1	2	3
5	337	Ограничения прав на земельный участок, предусмотренные статьями 56, 56.1 Земельного кодекса Российской Федерации, Документ, содержащий необходимые для внесения в государственный кадастр недвижимости сведения об установлении или изменении территориальной зоны или зоны с особыми условиями использования территорий, либо об отмене установления такой зоны № interact_entry_boundaries_ от 22.07.2019, срок действия: 06.08.2019
6	81	Ограничения прав на земельный участок, предусмотренные статьями 56, 56.1 Земельного кодекса Российской Федерации, Документ, содержащий необходимые для внесения в государственный кадастр недвижимости сведения об установлении или изменении территориальной зоны или зоны с особыми условиями использования территорий, либо об отмене установления такой зоны № interact_entry_boundaries_ от 15.11.2019, срок действия: 15.11.2019
6	81	Ограничения прав на земельный участок, предусмотренные статьями 56, 56.1 Земельного кодекса Российской Федерации, Документ, содержащий необходимые для внесения в государственный кадастр недвижимости сведения об установлении или изменении территориальной зоны или зоны с особыми условиями использования территорий, либо об отмене установления такой зоны № interact_entry_boundaries_ от 15.11.2019, срок действия: 15.11.2019
7	86	Ограничения прав на земельный участок, предусмотренные статьями 56, 56.1 Земельного кодекса Российской Федерации, Документ, содержащий необходимые для внесения в государственный кадастр недвижимости сведения об установлении или изменении территориальной зоны или зоны с особыми условиями использования территорий, либо об отмене установления такой зоны № interact_entry_boundaries_ от 13.01.2020, срок действия: 13.01.2020

Государственный регистратор		ФГИС ЕГРН
полное наименование должности	подпись	инициалы, фамилия

М.П.

Раздел 4.2

Выписка из Единого государственного реестра недвижимости об объекте недвижимости
Сведения о частях земельного участка

Земельный участок				
(вид объекта недвижимости)				
Лист № ____ Раздела 4.2		Всего листов раздела 4.2 : ____		Всего разделов: ____
Всего листов выписки: ____				
11.02.2020 № 99/2020/312467945				
Кадастровый номер:				67:27:0013007:1
Сведения о характерных точках границы части (частей) земельного участка				
Учетный номер части: 1				
Система координат: Местная СК КО				
Зона №				
Номер точки	Координаты, м		Описание закрепления на местности	Средняя квадратическая погрешность определения координат характерных точек границы части земельного участка, м
	X	Y		
1	2	3	4	5
4	461976.45	1222090.58	данные отсутствуют	данные отсутствуют
4	461976.45	1222090.58	данные отсутствуют	данные отсутствуют
4	461976.45	1222090.58	данные отсутствуют	данные отсутствуют
4	461976.45	1222090.58	данные отсутствуют	данные отсутствуют
4	461976.45	1222090.58	данные отсутствуют	данные отсутствуют
4	461976.45	1222090.58	данные отсутствуют	данные отсутствуют
4	461976.45	1222090.58	данные отсутствуют	данные отсутствуют
4	461976.45	1222090.58	данные отсутствуют	данные отсутствуют
8	461860.52	1222062.36	данные отсутствуют	данные отсутствуют
8	461860.52	1222062.36	данные отсутствуют	данные отсутствуют
10	461875.47	1222024.64	данные отсутствуют	данные отсутствуют
10	461875.47	1222024.64	данные отсутствуют	данные отсутствуют
11	461879.61	1222058.4	данные отсутствуют	данные отсутствуют
11	461879.61	1222058.4	данные отсутствуют	данные отсутствуют
12	461871.07	1222102.09	данные отсутствуют	данные отсутствуют
12	461871.07	1222102.09	данные отсутствуют	данные отсутствуют
13	461874.71	1222102.05	данные отсутствуют	данные отсутствуют
Государственный регистратор			ФГИС ЕГРН	
полное наименование должности			подпись	
			инициалы, фамилия	

М.П.

Выписка из Единого государственного реестра недвижимости об объекте недвижимости

Сведения о частях земельного участка

Земельный участок			
(вид объекта недвижимости)			
Лист №	Раздела 4.2	Всего листов раздела 4.2 :	Всего листов выписки: _____
11.02.2020 № 99/2020/312467945			
Кадастровый номер:		67:27:0013007:1	

Номер точки	Координаты, м		Описание закрепления на местности	Средняя квадратическая погрешность определения координат характерных точек границы части земельного участка, м
	X	Y		
1	2	3	4	5
13	461874.71	1222102.05	данные отсутствуют	данные отсутствуют
14	461874.74	1222104.5	данные отсутствуют	данные отсутствуют
14	461874.74	1222104.5	данные отсутствуют	данные отсутствуют
15	461866.32	1222105.52	данные отсутствуют	данные отсутствуют
15	461866.32	1222105.52	данные отсутствуют	данные отсутствуют
16	461875.57	1222058.26	данные отсутствуют	данные отсутствуют
16	461875.57	1222058.26	данные отсутствуют	данные отсутствуют
17	461871.52	1222025.28	данные отсутствуют	данные отсутствуют
17	461871.52	1222025.28	данные отсутствуют	данные отсутствуют
18	461870.59	1222020.7	данные отсутствуют	данные отсутствуют
18	461870.59	1222020.7	данные отсутствуют	данные отсутствуют
19	461872.82	1222011.5	данные отсутствуют	данные отсутствуют
19	461872.82	1222011.5	данные отсутствуют	данные отсутствуют
20	461875.47	1222024.64	данные отсутствуют	данные отсутствуют
20	461875.47	1222024.64	данные отсутствуют	данные отсутствуют
20	461875.47	1222024.64	данные отсутствуют	0.1
20	461875.47	1222024.64	данные отсутствуют	данные отсутствуют
Государственный регистратор				ФГИС ЕГРН
полное наименование должности			подпись	инициалы, фамилия

М.П.

Выписка из Единого государственного реестра недвижимости об объекте недвижимости

Сведения о частях земельного участка

Земельный участок			
(вид объекта недвижимости)			
Лист №	Раздела 4.2	Всего листов раздела 4.2 :	Всего разделов: _____
Всего листов выписки: _____			
11.02.2020 № 99/2020/312467945			
Кадастровый номер:		67:27:0013007:1	

Номер точки	Координаты, м		Описание закрепления на местности	Средняя квадратическая погрешность определения координат характерных точек границы части земельного участка, м
	X	Y		
1	2	3	4	5
20	461875.47	1222024.64	данные отсутствуют	данные отсутствуют
21	461879.61	1222058.4	данные отсутствуют	данные отсутствуют
21	461879.61	1222058.4	данные отсутствуют	данные отсутствуют
21	461879.61	1222058.4	данные отсутствуют	0.1
21	461879.61	1222058.4	данные отсутствуют	данные отсутствуют
21	461879.61	1222058.4	данные отсутствуют	данные отсутствуют
22	461871.07	1222102.09	данные отсутствуют	данные отсутствуют
22	461871.07	1222102.09	данные отсутствуют	данные отсутствуют
22	461871.07	1222102.09	данные отсутствуют	0.1
22	461871.07	1222102.09	данные отсутствуют	данные отсутствуют
22	461871.07	1222102.09	данные отсутствуют	данные отсутствуют
23	461874.71	1222102.05	данные отсутствуют	данные отсутствуют
23	461874.71	1222102.05	данные отсутствуют	данные отсутствуют
23	461874.71	1222102.05	данные отсутствуют	0.1
23	461874.71	1222102.05	данные отсутствуют	данные отсутствуют
23	461874.71	1222102.05	данные отсутствуют	данные отсутствуют
24	461874.74	1222104.5	данные отсутствуют	данные отсутствуют

Государственный регистратор		ФГИС ЕГРН
полное наименование должности	подпись	инициалы, фамилия

М.П.

Выписка из Единого государственного реестра недвижимости об объекте недвижимости

Сведения о частях земельного участка

Земельный участок			
(вид объекта недвижимости)			
Лист №	Раздела 4.2	Всего листов раздела 4.2 :	Всего разделов: _____
Всего листов выписки: _____			
11.02.2020 № 99/2020/312467945			
Кадастровый номер:		67:27:0013007:1	

Номер точки	Координаты, м		Описание закрепления на местности	Средняя квадратическая погрешность определения координат характерных точек границы части земельного участка, м
	X	Y		
1	2	3	4	5
24	461874.74	1222104.5	данные отсутствуют	данные отсутствуют
24	461874.74	1222104.5	данные отсутствуют	данные отсутствуют
24	461874.74	1222104.5	данные отсутствуют	данные отсутствуют
24	461874.74	1222104.5	данные отсутствуют	данные отсутствуют
25	461866.32	1222105.52	данные отсутствуют	данные отсутствуют
25	461866.32	1222105.52	данные отсутствуют	данные отсутствуют
25	461866.32	1222105.52	данные отсутствуют	данные отсутствуют
25	461866.32	1222105.52	данные отсутствуют	данные отсутствуют
25	461866.32	1222105.52	данные отсутствуют	данные отсутствуют
26	461875.57	1222058.26	данные отсутствуют	данные отсутствуют
26	461875.57	1222058.26	данные отсутствуют	данные отсутствуют
26	461875.57	1222058.26	данные отсутствуют	0.1
26	461875.57	1222058.26	данные отсутствуют	данные отсутствуют
26	461875.57	1222058.26	данные отсутствуют	данные отсутствуют
27	461871.52	1222025.28	данные отсутствуют	данные отсутствуют
27	461871.52	1222025.28	данные отсутствуют	данные отсутствуют
27	461871.52	1222025.28	данные отсутствуют	0.1
Государственный регистратор				ФГИС ЕГРН
полное наименование должности			подпись	инициалы, фамилия

М.П.

Выписка из Единого государственного реестра недвижимости об объекте недвижимости

Сведения о частях земельного участка

Земельный участок			
(вид объекта недвижимости)			
Лист №	Раздела 4.2	Всего листов раздела 4.2 :	Всего разделов: _____
Всего листов выписки: _____			
11.02.2020 № 99/2020/312467945			
Кадастровый номер:		67:27:0013007:1	

Номер точки	Координаты, м		Описание закрепления на местности	Средняя квадратическая погрешность определения координат характерных точек границы части земельного участка, м
	X	Y		
1	2	3	4	5
27	461871.52	1222025.28	данные отсутствуют	данные отсутствуют
27	461871.52	1222025.28	данные отсутствуют	данные отсутствуют
28	461870.59	1222020.7	данные отсутствуют	данные отсутствуют
28	461870.59	1222020.7	данные отсутствуют	данные отсутствуют
28	461870.59	1222020.7	данные отсутствуют	данные отсутствуют
28	461870.59	1222020.7	данные отсутствуют	данные отсутствуют
28	461870.59	1222020.7	данные отсутствуют	данные отсутствуют
28	461870.59	1222020.7	данные отсутствуют	данные отсутствуют
29	461872.82	1222011.5	данные отсутствуют	данные отсутствуют
29	461872.82	1222011.5	данные отсутствуют	данные отсутствуют
29	461872.82	1222011.5	данные отсутствуют	данные отсутствуют
29	461872.82	1222011.5	данные отсутствуют	данные отсутствуют
29	461872.82	1222011.5	данные отсутствуют	данные отсутствуют
30	461860.29	1222100.08	данные отсутствуют	данные отсутствуют
30	461860.29	1222100.08	данные отсутствуют	данные отсутствуют
31	461860.45	1222074.43	данные отсутствуют	данные отсутствуют
31	461860.45	1222074.43	данные отсутствуют	данные отсутствуют
32	461870.18	1222074.43	данные отсутствуют	данные отсутствуют

Государственный регистратор		ФГИС ЕГРН
полное наименование должности	подпись	инициалы, фамилия

М.П.

Выписка из Единого государственного реестра недвижимости об объекте недвижимости

Сведения о частях земельного участка

Земельный участок			
(вид объекта недвижимости)			
Лист №	Раздела 4.2	Всего листов раздела 4.2 :	Всего разделов: _____
Всего листов выписки: _____			
11.02.2020 № 99/2020/312467945			
Кадастровый номер:		67:27:0013007:1	

Номер точки	Координаты, м		Описание закрепления на местности	Средняя квадратическая погрешность определения координат характерных точек границы части земельного участка, м
	X	Y		
1	2	3	4	5
32	461870.18	1222074.43	данные отсутствуют	данные отсутствуют
33	461870.18	1222100.08	данные отсутствуют	данные отсутствуют
33	461870.18	1222100.08	данные отсутствуют	данные отсутствуют
34	461860.29	1222100.08	данные отсутствуют	данные отсутствуют
34	461860.29	1222100.08	данные отсутствуют	данные отсутствуют
34	461860.29	1222100.08	данные отсутствуют	данные отсутствуют
34	461860.29	1222100.08	данные отсутствуют	данные отсутствуют
35	461860.45	1222074.43	данные отсутствуют	данные отсутствуют
35	461860.45	1222074.43	данные отсутствуют	данные отсутствуют
35	461860.45	1222074.43	данные отсутствуют	данные отсутствуют
35	461860.45	1222074.43	данные отсутствуют	данные отсутствуют
36	461870.18	1222074.43	данные отсутствуют	данные отсутствуют
36	461870.18	1222074.43	данные отсутствуют	данные отсутствуют
36	461870.18	1222074.43	данные отсутствуют	данные отсутствуют
36	461870.18	1222074.43	данные отсутствуют	данные отсутствуют
37	461870.18	1222100.08	данные отсутствуют	данные отсутствуют
37	461870.18	1222100.08	данные отсутствуют	данные отсутствуют

Государственный регистратор		ФГИС ЕГРН
полное наименование должности	подпись	инициалы, фамилия

М.П.

Выписка из Единого государственного реестра недвижимости об объекте недвижимости

Сведения о частях земельного участка

Земельный участок			
(вид объекта недвижимости)			
Лист №	Раздела 4.2	Всего листов раздела 4.2 :	Всего разделов: _____
Всего листов выписки: _____			
11.02.2020 № 99/2020/312467945			
Кадастровый номер:		67:27:0013007:1	

Номер точки	Координаты, м		Описание закрепления на местности	Средняя квадратическая погрешность определения координат характерных точек границы части земельного участка, м
	X	Y		
1	2	3	4	5
37	461870.18	1222100.08	данные отсутствуют	данные отсутствуют
37	461870.18	1222100.08	данные отсутствуют	данные отсутствуют
38	461974.97	1221913.02	данные отсутствуют	данные отсутствуют
38	461974.97	1221913.02	данные отсутствуют	данные отсутствуют
38	461974.97	1221913.02	данные отсутствуют	данные отсутствуют
38	461974.97	1221913.02	данные отсутствуют	данные отсутствуют
38	461974.97	1221913.02	данные отсутствуют	данные отсутствуют
39	461976.97	1221913.12	данные отсутствуют	данные отсутствуют
39	461976.97	1221913.12	данные отсутствуют	данные отсутствуют
39	461976.97	1221913.12	данные отсутствуют	данные отсутствуют
39	461976.97	1221913.12	данные отсутствуют	данные отсутствуют
40	461976.97	1222042.03	данные отсутствуют	данные отсутствуют
40	461976.97	1222042.03	данные отсутствуют	данные отсутствуют
40	461976.97	1222042.03	данные отсутствуют	данные отсутствуют
40	461976.97	1222042.03	данные отсутствуют	данные отсутствуют
40	461976.97	1222042.03	данные отсутствуют	данные отсутствуют
41	461974.97	1222090.62	данные отсутствуют	данные отсутствуют
41	461974.97	1222090.62	данные отсутствуют	данные отсутствуют
41	461974.97	1222090.62	данные отсутствуют	данные отсутствуют

Государственный регистратор		ФГИС ЕГРН
полное наименование должности	подпись	инициалы, фамилия

М.П.

Выписка из Единого государственного реестра недвижимости об объекте недвижимости

Сведения о частях земельного участка

Земельный участок			
(вид объекта недвижимости)			
Лист №	Раздела 4.2	Всего листов раздела 4.2 :	Всего разделов: _____
Всего листов выписки: _____			
11.02.2020 № 99/2020/312467945			
Кадастровый номер:		67:27:0013007:1	

Номер точки	Координаты, м		Описание закрепления на местности	Средняя квадратическая погрешность определения координат характерных точек границы части земельного участка, м
	X	Y		
1	2	3	4	5
41	461974.97	1222090.62	данные отсутствуют	данные отсутствуют
42	461974.97	1222072.46	данные отсутствуют	данные отсутствуют
42	461974.97	1222072.46	данные отсутствуют	данные отсутствуют
42	461974.97	1222072.46	данные отсутствуют	данные отсутствуют
42	461974.97	1222072.46	данные отсутствуют	данные отсутствуют
43	461975.07	1221913.03	данные отсутствуют	данные отсутствуют
43	461975.07	1221913.03	данные отсутствуют	данные отсутствуют
43	461975.07	1221913.03	данные отсутствуют	данные отсутствуют
44	461977.07	1221913.13	данные отсутствуют	данные отсутствуют
44	461977.07	1221913.13	данные отсутствуют	данные отсутствуют
44	461977.07	1221913.13	данные отсутствуют	данные отсутствуют
45	461977.07	1222032.69	данные отсутствуют	данные отсутствуют
45	461977.07	1222032.69	данные отсутствуют	данные отсутствуют
45	461977.07	1222032.69	данные отсутствуют	данные отсутствуют
46	461975.07	1222090.62	данные отсутствуют	данные отсутствуют
46	461975.07	1222090.62	данные отсутствуют	данные отсутствуют
46	461975.07	1222090.62	данные отсутствуют	данные отсутствуют

Государственный регистратор		ФГИС ЕГРН
полное наименование должности	подпись	инициалы, фамилия

М.П.

Выписка из Единого государственного реестра недвижимости об объекте недвижимости

Сведения о частях земельного участка

Земельный участок			
(вид объекта недвижимости)			
Лист №	Раздела 4.2	Всего листов раздела 4.2 :	Всего разделов: _____
Всего листов выписки: _____			
11.02.2020 № 99/2020/312467945			
Кадастровый номер:		67:27:0013007:1	

Номер точки	Координаты, м		Описание закрепления на местности	Средняя квадратическая погрешность определения координат характерных точек границы части земельного участка, м
	X	Y		
1	2	3	4	5
47	461975.07	1222072.46	данные отсутствуют	данные отсутствуют
47	461975.07	1222072.46	данные отсутствуют	данные отсутствуют
47	461975.07	1222072.46	данные отсутствуют	данные отсутствуют
48	461860.35	1222089.72	данные отсутствуют	данные отсутствуют
48	461860.35	1222089.72	данные отсутствуют	данные отсутствуют
49	461865.69	1222040.98	данные отсутствуют	данные отсутствуют
49	461865.69	1222040.98	данные отсутствуют	данные отсутствуют
50	461862.7	1222062.65	данные отсутствуют	данные отсутствуют
50	461862.7	1222062.65	данные отсутствуют	данные отсутствуют
51	461862.42	1222087.76	данные отсутствуют	данные отсутствуют
51	461862.42	1222087.76	данные отсутствуют	данные отсутствуют
52	461861.82	1222089.17	данные отсутствуют	данные отсутствуют
52	461861.82	1222089.17	данные отсутствуют	данные отсутствуют
53	461860.4	1222089.74	данные отсутствуют	данные отсутствуют
53	461860.4	1222089.74	данные отсутствуют	данные отсутствуют
54	461860.36	1222088.3	данные отсутствуют	данные отсутствуют
55	461860.37	1222086.7	данные отсутствуют	данные отсутствуют
Государственный регистратор				ФГИС ЕГРН
полное наименование должности			подпись	инициалы, фамилия

М.П.

Раздел 4.2

Выписка из Единого государственного реестра недвижимости об объекте недвижимости

Сведения о частях земельного участка

Земельный участок			
(вид объекта недвижимости)			
Лист №	Раздела 4.2	Всего листов раздела 4.2 :	Всего разделов: _____
Всего листов выписки: _____			
11.02.2020 № 99/2020/312467945			
Кадастровый номер:		67:27:0013007:1	

Номер точки	Координаты, м		Описание закрепления на местности	Средняя квадратическая погрешность определения координат характерных точек границы части земельного участка, м
	X	Y		
1	2	3	4	5
56	461861.74	1222086.7	данные отсутствуют	данные отсутствуют
57	461861.74	1222064.92	данные отсутствуют	данные отсутствуют
58	461864.69	1222045.12	данные отсутствуют	данные отсутствуют
59	461868.9	1222027.7	данные отсутствуют	данные отсутствуют
60	461863.34	1222065.04	данные отсутствуют	данные отсутствуют
61	461863.34	1222087.5	данные отсутствуют	данные отсутствуют
62	461863.24	1222087.9	данные отсутствуют	данные отсутствуют
63	461862.94	1222088.19	данные отсутствуют	данные отсутствуют
64	461862.54	1222088.3	данные отсутствуют	данные отсутствуют

Государственный регистратор		ФГИС ЕГРН
полное наименование должности	подпись	инициалы, фамилия

М.П.

Раздел 4.2

Выписка из Единого государственного реестра недвижимости об объекте недвижимости
Сведения о частях земельного участка

Земельный участок				
(вид объекта недвижимости)				
Лист № ____ Раздела 4.2		Всего листов раздела 4.2 : ____		Всего разделов: ____
Всего листов выписки: ____				
11.02.2020 № 99/2020/312467945				
Кадастровый номер:			67:27:0013007:1	
Сведения о характерных точках границы части (частей) земельного участка				
Учетный номер части: 1				
Система координат: МСК_67				
Зона №				
Номер точки	Координаты, м		Описание закрепления на местности	Средняя квадратическая погрешность определения координат характерных точек границы части земельного участка, м
	X	Y		
1	2	3	4	5
4	461976.45	1222090.58	данные отсутствуют	данные отсутствуют
4	461976.45	1222090.58	данные отсутствуют	данные отсутствуют
4	461976.45	1222090.58	данные отсутствуют	данные отсутствуют
4	461976.45	1222090.58	данные отсутствуют	данные отсутствуют
4	461976.45	1222090.58	данные отсутствуют	данные отсутствуют
4	461976.45	1222090.58	данные отсутствуют	данные отсутствуют
4	461976.45	1222090.58	данные отсутствуют	данные отсутствуют
4	461976.45	1222090.58	данные отсутствуют	данные отсутствуют
8	461860.52	1222062.36	данные отсутствуют	данные отсутствуют
8	461860.52	1222062.36	данные отсутствуют	данные отсутствуют
10	461875.47	1222024.64	данные отсутствуют	данные отсутствуют
10	461875.47	1222024.64	данные отсутствуют	данные отсутствуют
11	461879.61	1222058.4	данные отсутствуют	данные отсутствуют
11	461879.61	1222058.4	данные отсутствуют	данные отсутствуют
12	461871.07	1222102.09	данные отсутствуют	данные отсутствуют
12	461871.07	1222102.09	данные отсутствуют	данные отсутствуют
13	461874.71	1222102.05	данные отсутствуют	данные отсутствуют
Государственный регистратор			ФГИС ЕГРН	
полное наименование должности			подпись	
			инициалы, фамилия	

М.П.

Выписка из Единого государственного реестра недвижимости об объекте недвижимости

Сведения о частях земельного участка

Земельный участок			
(вид объекта недвижимости)			
Лист №	Раздела 4.2	Всего листов раздела 4.2 :	Всего разделов: _____
Всего листов выписки: _____			
11.02.2020 № 99/2020/312467945			
Кадастровый номер:		67:27:0013007:1	

Номер точки	Координаты, м		Описание закрепления на местности	Средняя квадратическая погрешность определения координат характерных точек границы части земельного участка, м
	X	Y		
1	2	3	4	5
13	461874.71	1222102.05	данные отсутствуют	данные отсутствуют
14	461874.74	1222104.5	данные отсутствуют	данные отсутствуют
14	461874.74	1222104.5	данные отсутствуют	данные отсутствуют
15	461866.32	1222105.52	данные отсутствуют	данные отсутствуют
15	461866.32	1222105.52	данные отсутствуют	данные отсутствуют
16	461875.57	1222058.26	данные отсутствуют	данные отсутствуют
16	461875.57	1222058.26	данные отсутствуют	данные отсутствуют
17	461871.52	1222025.28	данные отсутствуют	данные отсутствуют
17	461871.52	1222025.28	данные отсутствуют	данные отсутствуют
18	461870.59	1222020.7	данные отсутствуют	данные отсутствуют
18	461870.59	1222020.7	данные отсутствуют	данные отсутствуют
19	461872.82	1222011.5	данные отсутствуют	данные отсутствуют
19	461872.82	1222011.5	данные отсутствуют	данные отсутствуют
20	461875.47	1222024.64	данные отсутствуют	данные отсутствуют
20	461875.47	1222024.64	данные отсутствуют	данные отсутствуют
20	461875.47	1222024.64	данные отсутствуют	0.1
20	461875.47	1222024.64	данные отсутствуют	данные отсутствуют
Государственный регистратор				ФГИС ЕГРН
полное наименование должности			подпись	инициалы, фамилия

М.П.

Выписка из Единого государственного реестра недвижимости об объекте недвижимости

Сведения о частях земельного участка

Земельный участок			
(вид объекта недвижимости)			
Лист №	Раздела 4.2	Всего листов раздела 4.2 :	Всего разделов: _____
Всего листов выписки: _____			
11.02.2020 № 99/2020/312467945			
Кадастровый номер:		67:27:0013007:1	

Номер точки	Координаты, м		Описание закрепления на местности	Средняя квадратическая погрешность определения координат характерных точек границы части земельного участка, м
	X	Y		
1	2	3	4	5
20	461875.47	1222024.64	данные отсутствуют	данные отсутствуют
21	461879.61	1222058.4	данные отсутствуют	данные отсутствуют
21	461879.61	1222058.4	данные отсутствуют	данные отсутствуют
21	461879.61	1222058.4	данные отсутствуют	0.1
21	461879.61	1222058.4	данные отсутствуют	данные отсутствуют
21	461879.61	1222058.4	данные отсутствуют	данные отсутствуют
22	461871.07	1222102.09	данные отсутствуют	данные отсутствуют
22	461871.07	1222102.09	данные отсутствуют	данные отсутствуют
22	461871.07	1222102.09	данные отсутствуют	0.1
22	461871.07	1222102.09	данные отсутствуют	данные отсутствуют
22	461871.07	1222102.09	данные отсутствуют	данные отсутствуют
23	461874.71	1222102.05	данные отсутствуют	данные отсутствуют
23	461874.71	1222102.05	данные отсутствуют	данные отсутствуют
23	461874.71	1222102.05	данные отсутствуют	0.1
23	461874.71	1222102.05	данные отсутствуют	данные отсутствуют
23	461874.71	1222102.05	данные отсутствуют	данные отсутствуют
24	461874.74	1222104.5	данные отсутствуют	данные отсутствуют

Государственный регистратор		ФГИС ЕГРН
полное наименование должности	подпись	инициалы, фамилия

М.П.

Выписка из Единого государственного реестра недвижимости об объекте недвижимости

Сведения о частях земельного участка

Земельный участок			
(вид объекта недвижимости)			
Лист №	Раздела 4.2	Всего листов раздела 4.2 :	Всего разделов: _____
Всего листов выписки: _____			
11.02.2020 № 99/2020/312467945			
Кадастровый номер:		67:27:0013007:1	

Номер точки	Координаты, м		Описание закрепления на местности	Средняя квадратическая погрешность определения координат характерных точек границы части земельного участка, м
	X	Y		
1	2	3	4	5
24	461874.74	1222104.5	данные отсутствуют	данные отсутствуют
24	461874.74	1222104.5	данные отсутствуют	данные отсутствуют
24	461874.74	1222104.5	данные отсутствуют	данные отсутствуют
24	461874.74	1222104.5	данные отсутствуют	данные отсутствуют
25	461866.32	1222105.52	данные отсутствуют	данные отсутствуют
25	461866.32	1222105.52	данные отсутствуют	данные отсутствуют
25	461866.32	1222105.52	данные отсутствуют	данные отсутствуют
25	461866.32	1222105.52	данные отсутствуют	данные отсутствуют
25	461866.32	1222105.52	данные отсутствуют	данные отсутствуют
26	461875.57	1222058.26	данные отсутствуют	данные отсутствуют
26	461875.57	1222058.26	данные отсутствуют	данные отсутствуют
26	461875.57	1222058.26	данные отсутствуют	0.1
26	461875.57	1222058.26	данные отсутствуют	данные отсутствуют
26	461875.57	1222058.26	данные отсутствуют	данные отсутствуют
27	461871.52	1222025.28	данные отсутствуют	данные отсутствуют
27	461871.52	1222025.28	данные отсутствуют	данные отсутствуют
27	461871.52	1222025.28	данные отсутствуют	0.1
Государственный регистратор				ФГИС ЕГРН
полное наименование должности			подпись	инициалы, фамилия

М.П.

Выписка из Единого государственного реестра недвижимости об объекте недвижимости

Сведения о частях земельного участка

Земельный участок			
(вид объекта недвижимости)			
Лист №	Раздела 4.2	Всего листов раздела 4.2 :	Всего разделов: _____
Всего листов выписки: _____			
11.02.2020 № 99/2020/312467945			
Кадастровый номер:		67:27:0013007:1	

Номер точки	Координаты, м		Описание закрепления на местности	Средняя квадратическая погрешность определения координат характерных точек границы части земельного участка, м
	X	Y		
1	2	3	4	5
27	461871.52	1222025.28	данные отсутствуют	данные отсутствуют
27	461871.52	1222025.28	данные отсутствуют	данные отсутствуют
28	461870.59	1222020.7	данные отсутствуют	данные отсутствуют
28	461870.59	1222020.7	данные отсутствуют	данные отсутствуют
28	461870.59	1222020.7	данные отсутствуют	данные отсутствуют
28	461870.59	1222020.7	данные отсутствуют	данные отсутствуют
28	461870.59	1222020.7	данные отсутствуют	данные отсутствуют
28	461870.59	1222020.7	данные отсутствуют	данные отсутствуют
29	461872.82	1222011.5	данные отсутствуют	данные отсутствуют
29	461872.82	1222011.5	данные отсутствуют	данные отсутствуют
29	461872.82	1222011.5	данные отсутствуют	данные отсутствуют
29	461872.82	1222011.5	данные отсутствуют	данные отсутствуют
29	461872.82	1222011.5	данные отсутствуют	данные отсутствуют
30	461860.29	1222100.08	данные отсутствуют	данные отсутствуют
30	461860.29	1222100.08	данные отсутствуют	данные отсутствуют
31	461860.45	1222074.43	данные отсутствуют	данные отсутствуют
31	461860.45	1222074.43	данные отсутствуют	данные отсутствуют
32	461870.18	1222074.43	данные отсутствуют	данные отсутствуют
Государственный регистратор				ФГИС ЕГРН
полное наименование должности			подпись	инициалы, фамилия

М.П.

Выписка из Единого государственного реестра недвижимости об объекте недвижимости

Сведения о частях земельного участка

Земельный участок			
(вид объекта недвижимости)			
Лист №	Раздела 4.2	Всего листов раздела 4.2 :	Всего разделов: _____
Всего листов выписки: _____			
11.02.2020 № 99/2020/312467945			
Кадастровый номер:		67:27:0013007:1	

Номер точки	Координаты, м		Описание закрепления на местности	Средняя квадратическая погрешность определения координат характерных точек границы части земельного участка, м
	X	Y		
1	2	3	4	5
32	461870.18	1222074.43	данные отсутствуют	данные отсутствуют
33	461870.18	1222100.08	данные отсутствуют	данные отсутствуют
33	461870.18	1222100.08	данные отсутствуют	данные отсутствуют
34	461860.29	1222100.08	данные отсутствуют	данные отсутствуют
34	461860.29	1222100.08	данные отсутствуют	данные отсутствуют
34	461860.29	1222100.08	данные отсутствуют	данные отсутствуют
34	461860.29	1222100.08	данные отсутствуют	данные отсутствуют
35	461860.45	1222074.43	данные отсутствуют	данные отсутствуют
35	461860.45	1222074.43	данные отсутствуют	данные отсутствуют
35	461860.45	1222074.43	данные отсутствуют	данные отсутствуют
35	461860.45	1222074.43	данные отсутствуют	данные отсутствуют
36	461870.18	1222074.43	данные отсутствуют	данные отсутствуют
36	461870.18	1222074.43	данные отсутствуют	данные отсутствуют
36	461870.18	1222074.43	данные отсутствуют	данные отсутствуют
36	461870.18	1222074.43	данные отсутствуют	данные отсутствуют
37	461870.18	1222100.08	данные отсутствуют	данные отсутствуют
37	461870.18	1222100.08	данные отсутствуют	данные отсутствуют

Государственный регистратор		ФГИС ЕГРН
полное наименование должности	подпись	инициалы, фамилия

М.П.

Выписка из Единого государственного реестра недвижимости об объекте недвижимости

Сведения о частях земельного участка

Земельный участок			
(вид объекта недвижимости)			
Лист №	Раздела 4.2	Всего листов раздела 4.2 :	Всего разделов: _____
Всего листов выписки: _____			
11.02.2020 № 99/2020/312467945			
Кадастровый номер:		67:27:0013007:1	

Номер точки	Координаты, м		Описание закрепления на местности	Средняя квадратическая погрешность определения координат характерных точек границы части земельного участка, м
	X	Y		
1	2	3	4	5
37	461870.18	1222100.08	данные отсутствуют	данные отсутствуют
37	461870.18	1222100.08	данные отсутствуют	данные отсутствуют
38	461974.97	1221913.02	данные отсутствуют	данные отсутствуют
38	461974.97	1221913.02	данные отсутствуют	данные отсутствуют
38	461974.97	1221913.02	данные отсутствуют	данные отсутствуют
38	461974.97	1221913.02	данные отсутствуют	данные отсутствуют
38	461974.97	1221913.02	данные отсутствуют	данные отсутствуют
39	461976.97	1221913.12	данные отсутствуют	данные отсутствуют
39	461976.97	1221913.12	данные отсутствуют	данные отсутствуют
39	461976.97	1221913.12	данные отсутствуют	данные отсутствуют
39	461976.97	1221913.12	данные отсутствуют	данные отсутствуют
40	461976.97	1222042.03	данные отсутствуют	данные отсутствуют
40	461976.97	1222042.03	данные отсутствуют	данные отсутствуют
40	461976.97	1222042.03	данные отсутствуют	данные отсутствуют
40	461976.97	1222042.03	данные отсутствуют	данные отсутствуют
40	461976.97	1222042.03	данные отсутствуют	данные отсутствуют
41	461974.97	1222090.62	данные отсутствуют	данные отсутствуют
41	461974.97	1222090.62	данные отсутствуют	данные отсутствуют
41	461974.97	1222090.62	данные отсутствуют	данные отсутствуют

Государственный регистратор		ФГИС ЕГРН
полное наименование должности	подпись	инициалы, фамилия

М.П.

Выписка из Единого государственного реестра недвижимости об объекте недвижимости

Сведения о частях земельного участка

Земельный участок			
(вид объекта недвижимости)			
Лист №	Раздела 4.2	Всего листов раздела 4.2 :	Всего разделов: _____
Всего листов выписки: _____			
11.02.2020 № 99/2020/312467945			
Кадастровый номер:		67:27:0013007:1	

Номер точки	Координаты, м		Описание закрепления на местности	Средняя квадратическая погрешность определения координат характерных точек границы части земельного участка, м
	X	Y		
1	2	3	4	5
41	461974.97	1222090.62	данные отсутствуют	данные отсутствуют
42	461974.97	1222072.46	данные отсутствуют	данные отсутствуют
42	461974.97	1222072.46	данные отсутствуют	данные отсутствуют
42	461974.97	1222072.46	данные отсутствуют	данные отсутствуют
42	461974.97	1222072.46	данные отсутствуют	данные отсутствуют
43	461975.07	1221913.03	данные отсутствуют	данные отсутствуют
43	461975.07	1221913.03	данные отсутствуют	данные отсутствуют
43	461975.07	1221913.03	данные отсутствуют	данные отсутствуют
44	461977.07	1221913.13	данные отсутствуют	данные отсутствуют
44	461977.07	1221913.13	данные отсутствуют	данные отсутствуют
44	461977.07	1221913.13	данные отсутствуют	данные отсутствуют
45	461977.07	1222032.69	данные отсутствуют	данные отсутствуют
45	461977.07	1222032.69	данные отсутствуют	данные отсутствуют
45	461977.07	1222032.69	данные отсутствуют	данные отсутствуют
46	461975.07	1222090.62	данные отсутствуют	данные отсутствуют
46	461975.07	1222090.62	данные отсутствуют	данные отсутствуют
46	461975.07	1222090.62	данные отсутствуют	данные отсутствуют

Государственный регистратор		ФГИС ЕГРН	
полное наименование должности		инициалы, фамилия	
		подпись	

М.П.

Выписка из Единого государственного реестра недвижимости об объекте недвижимости

Сведения о частях земельного участка

Земельный участок			
(вид объекта недвижимости)			
Лист №	Раздела 4.2	Всего листов раздела 4.2 :	Всего разделов: _____
Всего листов выписки: _____			
11.02.2020 № 99/2020/312467945			
Кадастровый номер:		67:27:0013007:1	

Номер точки	Координаты, м		Описание закрепления на местности	Средняя квадратическая погрешность определения координат характерных точек границы части земельного участка, м
	X	Y		
1	2	3	4	5
47	461975.07	1222072.46	данные отсутствуют	данные отсутствуют
47	461975.07	1222072.46	данные отсутствуют	данные отсутствуют
47	461975.07	1222072.46	данные отсутствуют	данные отсутствуют
48	461860.35	1222089.72	данные отсутствуют	данные отсутствуют
48	461860.35	1222089.72	данные отсутствуют	данные отсутствуют
49	461865.69	1222040.98	данные отсутствуют	данные отсутствуют
49	461865.69	1222040.98	данные отсутствуют	данные отсутствуют
50	461862.7	1222062.65	данные отсутствуют	данные отсутствуют
50	461862.7	1222062.65	данные отсутствуют	данные отсутствуют
51	461862.42	1222087.76	данные отсутствуют	данные отсутствуют
51	461862.42	1222087.76	данные отсутствуют	данные отсутствуют
52	461861.82	1222089.17	данные отсутствуют	данные отсутствуют
52	461861.82	1222089.17	данные отсутствуют	данные отсутствуют
53	461860.4	1222089.74	данные отсутствуют	данные отсутствуют
53	461860.4	1222089.74	данные отсутствуют	данные отсутствуют
54	461860.36	1222088.3	данные отсутствуют	данные отсутствуют
55	461860.37	1222086.7	данные отсутствуют	данные отсутствуют
Государственный регистратор				ФГИС ЕГРН
полное наименование должности			подпись	инициалы, фамилия

М.П.

Раздел 4.2

Выписка из Единого государственного реестра недвижимости об объекте недвижимости

Сведения о частях земельного участка

Земельный участок			
(вид объекта недвижимости)			
Лист №	Раздела 4.2	Всего листов раздела 4.2 :	Всего разделов: _____
Всего листов выписки: _____			
11.02.2020 № 99/2020/312467945			
Кадастровый номер:		67:27:0013007:1	

Номер точки	Координаты, м		Описание закрепления на местности	Средняя квадратическая погрешность определения координат характерных точек границы части земельного участка, м
	X	Y		
1	2	3	4	5
56	461861.74	1222086.7	данные отсутствуют	данные отсутствуют
57	461861.74	1222064.92	данные отсутствуют	данные отсутствуют
58	461864.69	1222045.12	данные отсутствуют	данные отсутствуют
59	461868.9	1222027.7	данные отсутствуют	данные отсутствуют
60	461863.34	1222065.04	данные отсутствуют	данные отсутствуют
61	461863.34	1222087.5	данные отсутствуют	данные отсутствуют
62	461863.24	1222087.9	данные отсутствуют	данные отсутствуют
63	461862.94	1222088.19	данные отсутствуют	данные отсутствуют
64	461862.54	1222088.3	данные отсутствуют	данные отсутствуют

Государственный регистратор		ФГИС ЕГРН
полное наименование должности	подпись	инициалы, фамилия

М.П.

Выписка из Единого государственного реестра недвижимости об объекте недвижимости
Сведения о частях земельного участка

Земельный участок				
(вид объекта недвижимости)				
Лист № ____ Раздела 4.2		Всего листов раздела 4.2 : ____		Всего разделов: ____
Всего листов выписки: ____				
11.02.2020 № 99/2020/312467945				
Кадастровый номер:				67:27:0013007:1
Сведения о характерных точках границы части (частей) земельного участка				
Учетный номер части: 1				
Система координат: МСК_67				
Зона №				
Номер точки	Координаты, м		Описание закрепления на местности	Средняя квадратическая погрешность определения координат характерных точек границы части земельного участка, м
	X	Y		
1	2	3	4	5
4	461976.45	1222090.58	данные отсутствуют	данные отсутствуют
4	461976.45	1222090.58	данные отсутствуют	данные отсутствуют
4	461976.45	1222090.58	данные отсутствуют	данные отсутствуют
4	461976.45	1222090.58	данные отсутствуют	данные отсутствуют
4	461976.45	1222090.58	данные отсутствуют	данные отсутствуют
4	461976.45	1222090.58	данные отсутствуют	данные отсутствуют
4	461976.45	1222090.58	данные отсутствуют	данные отсутствуют
4	461976.45	1222090.58	данные отсутствуют	данные отсутствуют
8	461860.52	1222062.36	данные отсутствуют	данные отсутствуют
8	461860.52	1222062.36	данные отсутствуют	данные отсутствуют
10	461875.47	1222024.64	данные отсутствуют	данные отсутствуют
10	461875.47	1222024.64	данные отсутствуют	данные отсутствуют
11	461879.61	1222058.4	данные отсутствуют	данные отсутствуют
11	461879.61	1222058.4	данные отсутствуют	данные отсутствуют
12	461871.07	1222102.09	данные отсутствуют	данные отсутствуют
12	461871.07	1222102.09	данные отсутствуют	данные отсутствуют
13	461874.71	1222102.05	данные отсутствуют	данные отсутствуют
Государственный регистратор			ФГИС ЕГРН	
полное наименование должности			подпись	
			инициалы, фамилия	

М.П.

Выписка из Единого государственного реестра недвижимости об объекте недвижимости

Сведения о частях земельного участка

Земельный участок			
(вид объекта недвижимости)			
Лист №	Раздела 4.2	Всего листов раздела 4.2 :	Всего разделов: _____
Всего листов выписки: _____			
11.02.2020 № 99/2020/312467945			
Кадастровый номер:		67:27:0013007:1	

Номер точки	Координаты, м		Описание закрепления на местности	Средняя квадратическая погрешность определения координат характерных точек границы части земельного участка, м
	X	Y		
1	2	3	4	5
13	461874.71	1222102.05	данные отсутствуют	данные отсутствуют
14	461874.74	1222104.5	данные отсутствуют	данные отсутствуют
14	461874.74	1222104.5	данные отсутствуют	данные отсутствуют
15	461866.32	1222105.52	данные отсутствуют	данные отсутствуют
15	461866.32	1222105.52	данные отсутствуют	данные отсутствуют
16	461875.57	1222058.26	данные отсутствуют	данные отсутствуют
16	461875.57	1222058.26	данные отсутствуют	данные отсутствуют
17	461871.52	1222025.28	данные отсутствуют	данные отсутствуют
17	461871.52	1222025.28	данные отсутствуют	данные отсутствуют
18	461870.59	1222020.7	данные отсутствуют	данные отсутствуют
18	461870.59	1222020.7	данные отсутствуют	данные отсутствуют
19	461872.82	1222011.5	данные отсутствуют	данные отсутствуют
19	461872.82	1222011.5	данные отсутствуют	данные отсутствуют
20	461875.47	1222024.64	данные отсутствуют	данные отсутствуют
20	461875.47	1222024.64	данные отсутствуют	данные отсутствуют
20	461875.47	1222024.64	данные отсутствуют	0.1
20	461875.47	1222024.64	данные отсутствуют	данные отсутствуют

Государственный регистратор		ФГИС ЕГРН
полное наименование должности	подпись	инициалы, фамилия

М.П.

Выписка из Единого государственного реестра недвижимости об объекте недвижимости

Сведения о частях земельного участка

Земельный участок			
(вид объекта недвижимости)			
Лист №	Раздела 4.2	Всего листов раздела 4.2 :	Всего разделов: _____
Всего листов выписки: _____			
11.02.2020 № 99/2020/312467945			
Кадастровый номер:		67:27:0013007:1	

Номер точки	Координаты, м		Описание закрепления на местности	Средняя квадратическая погрешность определения координат характерных точек границы части земельного участка, м
	X	Y		
1	2	3	4	5
20	461875.47	1222024.64	данные отсутствуют	данные отсутствуют
21	461879.61	1222058.4	данные отсутствуют	данные отсутствуют
21	461879.61	1222058.4	данные отсутствуют	данные отсутствуют
21	461879.61	1222058.4	данные отсутствуют	0.1
21	461879.61	1222058.4	данные отсутствуют	данные отсутствуют
21	461879.61	1222058.4	данные отсутствуют	данные отсутствуют
22	461871.07	1222102.09	данные отсутствуют	данные отсутствуют
22	461871.07	1222102.09	данные отсутствуют	данные отсутствуют
22	461871.07	1222102.09	данные отсутствуют	0.1
22	461871.07	1222102.09	данные отсутствуют	данные отсутствуют
22	461871.07	1222102.09	данные отсутствуют	данные отсутствуют
23	461874.71	1222102.05	данные отсутствуют	данные отсутствуют
23	461874.71	1222102.05	данные отсутствуют	данные отсутствуют
23	461874.71	1222102.05	данные отсутствуют	0.1
23	461874.71	1222102.05	данные отсутствуют	данные отсутствуют
23	461874.71	1222102.05	данные отсутствуют	данные отсутствуют
24	461874.74	1222104.5	данные отсутствуют	данные отсутствуют

Государственный регистратор		ФГИС ЕГРН
полное наименование должности	подпись	инициалы, фамилия

М.П.

Выписка из Единого государственного реестра недвижимости об объекте недвижимости

Сведения о частях земельного участка

Земельный участок			
(вид объекта недвижимости)			
Лист №	Раздела 4.2	Всего листов раздела 4.2 :	Всего разделов: _____
Всего листов выписки: _____			
11.02.2020 № 99/2020/312467945			
Кадастровый номер:		67:27:0013007:1	

Номер точки	Координаты, м		Описание закрепления на местности	Средняя квадратическая погрешность определения координат характерных точек границы части земельного участка, м
	X	Y		
1	2	3	4	5
24	461874.74	1222104.5	данные отсутствуют	данные отсутствуют
24	461874.74	1222104.5	данные отсутствуют	данные отсутствуют
24	461874.74	1222104.5	данные отсутствуют	данные отсутствуют
24	461874.74	1222104.5	данные отсутствуют	данные отсутствуют
25	461866.32	1222105.52	данные отсутствуют	данные отсутствуют
25	461866.32	1222105.52	данные отсутствуют	данные отсутствуют
25	461866.32	1222105.52	данные отсутствуют	данные отсутствуют
25	461866.32	1222105.52	данные отсутствуют	данные отсутствуют
25	461866.32	1222105.52	данные отсутствуют	данные отсутствуют
26	461875.57	1222058.26	данные отсутствуют	данные отсутствуют
26	461875.57	1222058.26	данные отсутствуют	данные отсутствуют
26	461875.57	1222058.26	данные отсутствуют	0.1
26	461875.57	1222058.26	данные отсутствуют	данные отсутствуют
26	461875.57	1222058.26	данные отсутствуют	данные отсутствуют
27	461871.52	1222025.28	данные отсутствуют	данные отсутствуют
27	461871.52	1222025.28	данные отсутствуют	данные отсутствуют
27	461871.52	1222025.28	данные отсутствуют	0.1
Государственный регистратор				ФГИС ЕГРН
полное наименование должности			подпись	инициалы, фамилия

М.П.

Выписка из Единого государственного реестра недвижимости об объекте недвижимости

Сведения о частях земельного участка

Земельный участок			
(вид объекта недвижимости)			
Лист №	Раздела 4.2	Всего листов раздела 4.2 :	Всего разделов: _____
Всего листов выписки: _____			
11.02.2020 № 99/2020/312467945			
Кадастровый номер:		67:27:0013007:1	

Номер точки	Координаты, м		Описание закрепления на местности	Средняя квадратическая погрешность определения координат характерных точек границы части земельного участка, м
	X	Y		
1	2	3	4	5
27	461871.52	1222025.28	данные отсутствуют	данные отсутствуют
27	461871.52	1222025.28	данные отсутствуют	данные отсутствуют
28	461870.59	1222020.7	данные отсутствуют	данные отсутствуют
28	461870.59	1222020.7	данные отсутствуют	данные отсутствуют
28	461870.59	1222020.7	данные отсутствуют	данные отсутствуют
28	461870.59	1222020.7	данные отсутствуют	данные отсутствуют
28	461870.59	1222020.7	данные отсутствуют	данные отсутствуют
28	461870.59	1222020.7	данные отсутствуют	данные отсутствуют
29	461872.82	1222011.5	данные отсутствуют	данные отсутствуют
29	461872.82	1222011.5	данные отсутствуют	данные отсутствуют
29	461872.82	1222011.5	данные отсутствуют	данные отсутствуют
29	461872.82	1222011.5	данные отсутствуют	данные отсутствуют
29	461872.82	1222011.5	данные отсутствуют	данные отсутствуют
30	461860.29	1222100.08	данные отсутствуют	данные отсутствуют
30	461860.29	1222100.08	данные отсутствуют	данные отсутствуют
31	461860.45	1222074.43	данные отсутствуют	данные отсутствуют
31	461860.45	1222074.43	данные отсутствуют	данные отсутствуют
32	461870.18	1222074.43	данные отсутствуют	данные отсутствуют

Государственный регистратор		ФГИС ЕГРН
полное наименование должности	подпись	инициалы, фамилия

М.П.

Выписка из Единого государственного реестра недвижимости об объекте недвижимости

Сведения о частях земельного участка

Земельный участок			
(вид объекта недвижимости)			
Лист №	Раздела 4.2	Всего листов раздела 4.2 :	Всего разделов: _____
Всего листов выписки: _____			
11.02.2020 № 99/2020/312467945			
Кадастровый номер:		67:27:0013007:1	

Номер точки	Координаты, м		Описание закрепления на местности	Средняя квадратическая погрешность определения координат характерных точек границы части земельного участка, м
	X	Y		
1	2	3	4	5
32	461870.18	1222074.43	данные отсутствуют	данные отсутствуют
33	461870.18	1222100.08	данные отсутствуют	данные отсутствуют
33	461870.18	1222100.08	данные отсутствуют	данные отсутствуют
34	461860.29	1222100.08	данные отсутствуют	данные отсутствуют
34	461860.29	1222100.08	данные отсутствуют	данные отсутствуют
34	461860.29	1222100.08	данные отсутствуют	данные отсутствуют
34	461860.29	1222100.08	данные отсутствуют	данные отсутствуют
35	461860.45	1222074.43	данные отсутствуют	данные отсутствуют
35	461860.45	1222074.43	данные отсутствуют	данные отсутствуют
35	461860.45	1222074.43	данные отсутствуют	данные отсутствуют
35	461860.45	1222074.43	данные отсутствуют	данные отсутствуют
36	461870.18	1222074.43	данные отсутствуют	данные отсутствуют
36	461870.18	1222074.43	данные отсутствуют	данные отсутствуют
36	461870.18	1222074.43	данные отсутствуют	данные отсутствуют
36	461870.18	1222074.43	данные отсутствуют	данные отсутствуют
37	461870.18	1222100.08	данные отсутствуют	данные отсутствуют
37	461870.18	1222100.08	данные отсутствуют	данные отсутствуют

Государственный регистратор		ФГИС ЕГРН
полное наименование должности	подпись	инициалы, фамилия

М.П.

Выписка из Единого государственного реестра недвижимости об объекте недвижимости

Сведения о частях земельного участка

Земельный участок			
(вид объекта недвижимости)			
Лист №	Раздела 4.2	Всего листов раздела 4.2 :	Всего разделов: _____
Всего листов выписки: _____			
11.02.2020 № 99/2020/312467945			
Кадастровый номер:		67:27:0013007:1	

Номер точки	Координаты, м		Описание закрепления на местности	Средняя квадратическая погрешность определения координат характерных точек границы части земельного участка, м
	X	Y		
1	2	3	4	5
37	461870.18	1222100.08	данные отсутствуют	данные отсутствуют
37	461870.18	1222100.08	данные отсутствуют	данные отсутствуют
38	461974.97	1221913.02	данные отсутствуют	данные отсутствуют
38	461974.97	1221913.02	данные отсутствуют	данные отсутствуют
38	461974.97	1221913.02	данные отсутствуют	данные отсутствуют
38	461974.97	1221913.02	данные отсутствуют	данные отсутствуют
38	461974.97	1221913.02	данные отсутствуют	данные отсутствуют
39	461976.97	1221913.12	данные отсутствуют	данные отсутствуют
39	461976.97	1221913.12	данные отсутствуют	данные отсутствуют
39	461976.97	1221913.12	данные отсутствуют	данные отсутствуют
39	461976.97	1221913.12	данные отсутствуют	данные отсутствуют
40	461976.97	1222042.03	данные отсутствуют	данные отсутствуют
40	461976.97	1222042.03	данные отсутствуют	данные отсутствуют
40	461976.97	1222042.03	данные отсутствуют	данные отсутствуют
40	461976.97	1222042.03	данные отсутствуют	данные отсутствуют
40	461976.97	1222042.03	данные отсутствуют	данные отсутствуют
41	461974.97	1222090.62	данные отсутствуют	данные отсутствуют
41	461974.97	1222090.62	данные отсутствуют	данные отсутствуют
41	461974.97	1222090.62	данные отсутствуют	данные отсутствуют

Государственный регистратор		ФГИС ЕГРН
полное наименование должности	подпись	инициалы, фамилия

М.П.

Выписка из Единого государственного реестра недвижимости об объекте недвижимости

Сведения о частях земельного участка

Земельный участок			
(вид объекта недвижимости)			
Лист №	Раздела 4.2	Всего листов раздела 4.2 :	Всего разделов: _____
Всего листов выписки: _____			
11.02.2020 № 99/2020/312467945			
Кадастровый номер:		67:27:0013007:1	

Номер точки	Координаты, м		Описание закрепления на местности	Средняя квадратическая погрешность определения координат характерных точек границы части земельного участка, м
	X	Y		
1	2	3	4	5
41	461974.97	1222090.62	данные отсутствуют	данные отсутствуют
42	461974.97	1222072.46	данные отсутствуют	данные отсутствуют
42	461974.97	1222072.46	данные отсутствуют	данные отсутствуют
42	461974.97	1222072.46	данные отсутствуют	данные отсутствуют
42	461974.97	1222072.46	данные отсутствуют	данные отсутствуют
43	461975.07	1221913.03	данные отсутствуют	данные отсутствуют
43	461975.07	1221913.03	данные отсутствуют	данные отсутствуют
43	461975.07	1221913.03	данные отсутствуют	данные отсутствуют
44	461977.07	1221913.13	данные отсутствуют	данные отсутствуют
44	461977.07	1221913.13	данные отсутствуют	данные отсутствуют
44	461977.07	1221913.13	данные отсутствуют	данные отсутствуют
45	461977.07	1222032.69	данные отсутствуют	данные отсутствуют
45	461977.07	1222032.69	данные отсутствуют	данные отсутствуют
45	461977.07	1222032.69	данные отсутствуют	данные отсутствуют
46	461975.07	1222090.62	данные отсутствуют	данные отсутствуют
46	461975.07	1222090.62	данные отсутствуют	данные отсутствуют
46	461975.07	1222090.62	данные отсутствуют	данные отсутствуют

Государственный регистратор		ФГИС ЕГРН	
полное наименование должности		инициалы, фамилия	
		подпись	

М.П.

Выписка из Единого государственного реестра недвижимости об объекте недвижимости

Сведения о частях земельного участка

Земельный участок			
(вид объекта недвижимости)			
Лист №	Раздела 4.2	Всего листов раздела 4.2 :	Всего разделов: _____
Всего листов выписки: _____			
11.02.2020 № 99/2020/312467945			
Кадастровый номер:		67:27:0013007:1	

Номер точки	Координаты, м		Описание закрепления на местности	Средняя квадратическая погрешность определения координат характерных точек границы части земельного участка, м
	X	Y		
1	2	3	4	5
47	461975.07	1222072.46	данные отсутствуют	данные отсутствуют
47	461975.07	1222072.46	данные отсутствуют	данные отсутствуют
47	461975.07	1222072.46	данные отсутствуют	данные отсутствуют
48	461860.35	1222089.72	данные отсутствуют	данные отсутствуют
48	461860.35	1222089.72	данные отсутствуют	данные отсутствуют
49	461865.69	1222040.98	данные отсутствуют	данные отсутствуют
49	461865.69	1222040.98	данные отсутствуют	данные отсутствуют
50	461862.7	1222062.65	данные отсутствуют	данные отсутствуют
50	461862.7	1222062.65	данные отсутствуют	данные отсутствуют
51	461862.42	1222087.76	данные отсутствуют	данные отсутствуют
51	461862.42	1222087.76	данные отсутствуют	данные отсутствуют
52	461861.82	1222089.17	данные отсутствуют	данные отсутствуют
52	461861.82	1222089.17	данные отсутствуют	данные отсутствуют
53	461860.4	1222089.74	данные отсутствуют	данные отсутствуют
53	461860.4	1222089.74	данные отсутствуют	данные отсутствуют
54	461860.36	1222088.3	данные отсутствуют	данные отсутствуют
55	461860.37	1222086.7	данные отсутствуют	данные отсутствуют
Государственный регистратор				ФГИС ЕГРН
полное наименование должности			подпись	инициалы, фамилия

М.П.

Раздел 4.2

Выписка из Единого государственного реестра недвижимости об объекте недвижимости

Сведения о частях земельного участка

Земельный участок			
(вид объекта недвижимости)			
Лист №	Раздела 4.2	Всего листов раздела 4.2 :	Всего разделов: _____
Всего листов выписки: _____			
11.02.2020 № 99/2020/312467945			
Кадастровый номер:		67:27:0013007:1	

Номер точки	Координаты, м		Описание закрепления на местности	Средняя квадратическая погрешность определения координат характерных точек границы части земельного участка, м
	X	Y		
1	2	3	4	5
56	461861.74	1222086.7	данные отсутствуют	данные отсутствуют
57	461861.74	1222064.92	данные отсутствуют	данные отсутствуют
58	461864.69	1222045.12	данные отсутствуют	данные отсутствуют
59	461868.9	1222027.7	данные отсутствуют	данные отсутствуют
60	461863.34	1222065.04	данные отсутствуют	данные отсутствуют
61	461863.34	1222087.5	данные отсутствуют	данные отсутствуют
62	461863.24	1222087.9	данные отсутствуют	данные отсутствуют
63	461862.94	1222088.19	данные отсутствуют	данные отсутствуют
64	461862.54	1222088.3	данные отсутствуют	данные отсутствуют

Государственный регистратор		ФГИС ЕГРН
полное наименование должности	подпись	инициалы, фамилия

М.П.

Раздел 4.2

Выписка из Единого государственного реестра недвижимости об объекте недвижимости
Сведения о частях земельного участка

Земельный участок				
(вид объекта недвижимости)				
Лист № ____ Раздела 4.2		Всего листов раздела 4.2 : ____		Всего разделов: ____
Всего листов выписки: ____				
11.02.2020 № 99/2020/312467945				
Кадастровый номер:			67:27:0013007:1	
Сведения о характерных точках границы части (частей) земельного участка				
Учетный номер части: 1				
Система координат: МСК_67				
Зона №				
Номер точки	Координаты, м		Описание закрепления на местности	Средняя квадратическая погрешность определения координат характерных точек границы части земельного участка, м
	X	Y		
1	2	3	4	5
4	461976.45	1222090.58	данные отсутствуют	данные отсутствуют
4	461976.45	1222090.58	данные отсутствуют	данные отсутствуют
4	461976.45	1222090.58	данные отсутствуют	данные отсутствуют
4	461976.45	1222090.58	данные отсутствуют	данные отсутствуют
4	461976.45	1222090.58	данные отсутствуют	данные отсутствуют
4	461976.45	1222090.58	данные отсутствуют	данные отсутствуют
4	461976.45	1222090.58	данные отсутствуют	данные отсутствуют
4	461976.45	1222090.58	данные отсутствуют	данные отсутствуют
8	461860.52	1222062.36	данные отсутствуют	данные отсутствуют
8	461860.52	1222062.36	данные отсутствуют	данные отсутствуют
10	461875.47	1222024.64	данные отсутствуют	данные отсутствуют
10	461875.47	1222024.64	данные отсутствуют	данные отсутствуют
11	461879.61	1222058.4	данные отсутствуют	данные отсутствуют
11	461879.61	1222058.4	данные отсутствуют	данные отсутствуют
12	461871.07	1222102.09	данные отсутствуют	данные отсутствуют
12	461871.07	1222102.09	данные отсутствуют	данные отсутствуют
13	461874.71	1222102.05	данные отсутствуют	данные отсутствуют
Государственный регистратор			ФГИС ЕГРН	
полное наименование должности			подпись	
			инициалы, фамилия	

М.П.

Выписка из Единого государственного реестра недвижимости об объекте недвижимости

Сведения о частях земельного участка

Земельный участок			
(вид объекта недвижимости)			
Лист №	Раздела 4.2	Всего листов раздела 4.2 :	Всего разделов: _____
Всего листов выписки: _____			
11.02.2020 № 99/2020/312467945			
Кадастровый номер:		67:27:0013007:1	

Номер точки	Координаты, м		Описание закрепления на местности	Средняя квадратическая погрешность определения координат характерных точек границы части земельного участка, м
	X	Y		
1	2	3	4	5
13	461874.71	1222102.05	данные отсутствуют	данные отсутствуют
14	461874.74	1222104.5	данные отсутствуют	данные отсутствуют
14	461874.74	1222104.5	данные отсутствуют	данные отсутствуют
15	461866.32	1222105.52	данные отсутствуют	данные отсутствуют
15	461866.32	1222105.52	данные отсутствуют	данные отсутствуют
16	461875.57	1222058.26	данные отсутствуют	данные отсутствуют
16	461875.57	1222058.26	данные отсутствуют	данные отсутствуют
17	461871.52	1222025.28	данные отсутствуют	данные отсутствуют
17	461871.52	1222025.28	данные отсутствуют	данные отсутствуют
18	461870.59	1222020.7	данные отсутствуют	данные отсутствуют
18	461870.59	1222020.7	данные отсутствуют	данные отсутствуют
19	461872.82	1222011.5	данные отсутствуют	данные отсутствуют
19	461872.82	1222011.5	данные отсутствуют	данные отсутствуют
20	461875.47	1222024.64	данные отсутствуют	данные отсутствуют
20	461875.47	1222024.64	данные отсутствуют	данные отсутствуют
20	461875.47	1222024.64	данные отсутствуют	0.1
20	461875.47	1222024.64	данные отсутствуют	данные отсутствуют
Государственный регистратор				ФГИС ЕГРН
полное наименование должности			подпись	инициалы, фамилия

М.П.

Выписка из Единого государственного реестра недвижимости об объекте недвижимости

Сведения о частях земельного участка

Земельный участок			
(вид объекта недвижимости)			
Лист №	Раздела 4.2	Всего листов раздела 4.2 :	Всего разделов: _____
Всего листов выписки: _____			
11.02.2020 № 99/2020/312467945			
Кадастровый номер:		67:27:0013007:1	

Номер точки	Координаты, м		Описание закрепления на местности	Средняя квадратическая погрешность определения координат характерных точек границы части земельного участка, м
	X	Y		
1	2	3	4	5
20	461875.47	1222024.64	данные отсутствуют	данные отсутствуют
21	461879.61	1222058.4	данные отсутствуют	данные отсутствуют
21	461879.61	1222058.4	данные отсутствуют	данные отсутствуют
21	461879.61	1222058.4	данные отсутствуют	0.1
21	461879.61	1222058.4	данные отсутствуют	данные отсутствуют
21	461879.61	1222058.4	данные отсутствуют	данные отсутствуют
22	461871.07	1222102.09	данные отсутствуют	данные отсутствуют
22	461871.07	1222102.09	данные отсутствуют	данные отсутствуют
22	461871.07	1222102.09	данные отсутствуют	0.1
22	461871.07	1222102.09	данные отсутствуют	данные отсутствуют
22	461871.07	1222102.09	данные отсутствуют	данные отсутствуют
23	461874.71	1222102.05	данные отсутствуют	данные отсутствуют
23	461874.71	1222102.05	данные отсутствуют	данные отсутствуют
23	461874.71	1222102.05	данные отсутствуют	0.1
23	461874.71	1222102.05	данные отсутствуют	данные отсутствуют
23	461874.71	1222102.05	данные отсутствуют	данные отсутствуют
24	461874.74	1222104.5	данные отсутствуют	данные отсутствуют

Государственный регистратор		ФГИС ЕГРН
полное наименование должности	подпись	инициалы, фамилия

М.П.

Выписка из Единого государственного реестра недвижимости об объекте недвижимости

Сведения о частях земельного участка

Земельный участок			
(вид объекта недвижимости)			
Лист №	Раздела 4.2	Всего листов раздела 4.2 :	Всего разделов: _____
Всего листов выписки: _____			
11.02.2020 № 99/2020/312467945			
Кадастровый номер:		67:27:0013007:1	

Номер точки	Координаты, м		Описание закрепления на местности	Средняя квадратическая погрешность определения координат характерных точек границы части земельного участка, м
	X	Y		
1	2	3	4	5
24	461874.74	1222104.5	данные отсутствуют	данные отсутствуют
24	461874.74	1222104.5	данные отсутствуют	данные отсутствуют
24	461874.74	1222104.5	данные отсутствуют	данные отсутствуют
24	461874.74	1222104.5	данные отсутствуют	данные отсутствуют
25	461866.32	1222105.52	данные отсутствуют	данные отсутствуют
25	461866.32	1222105.52	данные отсутствуют	данные отсутствуют
25	461866.32	1222105.52	данные отсутствуют	данные отсутствуют
25	461866.32	1222105.52	данные отсутствуют	данные отсутствуют
25	461866.32	1222105.52	данные отсутствуют	данные отсутствуют
26	461875.57	1222058.26	данные отсутствуют	данные отсутствуют
26	461875.57	1222058.26	данные отсутствуют	данные отсутствуют
26	461875.57	1222058.26	данные отсутствуют	0.1
26	461875.57	1222058.26	данные отсутствуют	данные отсутствуют
26	461875.57	1222058.26	данные отсутствуют	данные отсутствуют
27	461871.52	1222025.28	данные отсутствуют	данные отсутствуют
27	461871.52	1222025.28	данные отсутствуют	данные отсутствуют
27	461871.52	1222025.28	данные отсутствуют	0.1
Государственный регистратор				ФГИС ЕГРН
полное наименование должности			подпись	инициалы, фамилия

М.П.

Выписка из Единого государственного реестра недвижимости об объекте недвижимости

Сведения о частях земельного участка

Земельный участок			
(вид объекта недвижимости)			
Лист №	Раздела 4.2	Всего листов раздела 4.2 :	Всего разделов: _____
Всего листов выписки: _____			
11.02.2020 № 99/2020/312467945			
Кадастровый номер:		67:27:0013007:1	

Номер точки	Координаты, м		Описание закрепления на местности	Средняя квадратическая погрешность определения координат характерных точек границы части земельного участка, м
	X	Y		
1	2	3	4	5
27	461871.52	1222025.28	данные отсутствуют	данные отсутствуют
27	461871.52	1222025.28	данные отсутствуют	данные отсутствуют
28	461870.59	1222020.7	данные отсутствуют	данные отсутствуют
28	461870.59	1222020.7	данные отсутствуют	данные отсутствуют
28	461870.59	1222020.7	данные отсутствуют	данные отсутствуют
28	461870.59	1222020.7	данные отсутствуют	данные отсутствуют
28	461870.59	1222020.7	данные отсутствуют	данные отсутствуют
28	461870.59	1222020.7	данные отсутствуют	данные отсутствуют
29	461872.82	1222011.5	данные отсутствуют	данные отсутствуют
29	461872.82	1222011.5	данные отсутствуют	данные отсутствуют
29	461872.82	1222011.5	данные отсутствуют	данные отсутствуют
29	461872.82	1222011.5	данные отсутствуют	данные отсутствуют
29	461872.82	1222011.5	данные отсутствуют	данные отсутствуют
30	461860.29	1222100.08	данные отсутствуют	данные отсутствуют
30	461860.29	1222100.08	данные отсутствуют	данные отсутствуют
31	461860.45	1222074.43	данные отсутствуют	данные отсутствуют
31	461860.45	1222074.43	данные отсутствуют	данные отсутствуют
32	461870.18	1222074.43	данные отсутствуют	данные отсутствуют
Государственный регистратор				ФГИС ЕГРН
полное наименование должности			подпись	инициалы, фамилия

М.П.

Выписка из Единого государственного реестра недвижимости об объекте недвижимости

Сведения о частях земельного участка

Земельный участок			
(вид объекта недвижимости)			
Лист №	Раздела 4.2	Всего листов раздела 4.2 :	Всего разделов: _____
Всего листов выписки: _____			
11.02.2020 № 99/2020/312467945			
Кадастровый номер:		67:27:0013007:1	

Номер точки	Координаты, м		Описание закрепления на местности	Средняя квадратическая погрешность определения координат характерных точек границы части земельного участка, м
	X	Y		
1	2	3	4	5
32	461870.18	1222074.43	данные отсутствуют	данные отсутствуют
33	461870.18	1222100.08	данные отсутствуют	данные отсутствуют
33	461870.18	1222100.08	данные отсутствуют	данные отсутствуют
34	461860.29	1222100.08	данные отсутствуют	данные отсутствуют
34	461860.29	1222100.08	данные отсутствуют	данные отсутствуют
34	461860.29	1222100.08	данные отсутствуют	данные отсутствуют
34	461860.29	1222100.08	данные отсутствуют	данные отсутствуют
35	461860.45	1222074.43	данные отсутствуют	данные отсутствуют
35	461860.45	1222074.43	данные отсутствуют	данные отсутствуют
35	461860.45	1222074.43	данные отсутствуют	данные отсутствуют
35	461860.45	1222074.43	данные отсутствуют	данные отсутствуют
36	461870.18	1222074.43	данные отсутствуют	данные отсутствуют
36	461870.18	1222074.43	данные отсутствуют	данные отсутствуют
36	461870.18	1222074.43	данные отсутствуют	данные отсутствуют
36	461870.18	1222074.43	данные отсутствуют	данные отсутствуют
37	461870.18	1222100.08	данные отсутствуют	данные отсутствуют
37	461870.18	1222100.08	данные отсутствуют	данные отсутствуют

Государственный регистратор		ФГИС ЕГРН	
полное наименование должности		инициалы, фамилия	
		подпись	

М.П.

Выписка из Единого государственного реестра недвижимости об объекте недвижимости

Сведения о частях земельного участка

Земельный участок			
(вид объекта недвижимости)			
Лист №	Раздела 4.2	Всего листов раздела 4.2 :	Всего разделов: _____
Всего листов выписки: _____			
11.02.2020 № 99/2020/312467945			
Кадастровый номер:		67:27:0013007:1	

Номер точки	Координаты, м		Описание закрепления на местности	Средняя квадратическая погрешность определения координат характерных точек границы части земельного участка, м
	X	Y		
1	2	3	4	5
37	461870.18	1222100.08	данные отсутствуют	данные отсутствуют
37	461870.18	1222100.08	данные отсутствуют	данные отсутствуют
38	461974.97	1221913.02	данные отсутствуют	данные отсутствуют
38	461974.97	1221913.02	данные отсутствуют	данные отсутствуют
38	461974.97	1221913.02	данные отсутствуют	данные отсутствуют
38	461974.97	1221913.02	данные отсутствуют	данные отсутствуют
38	461974.97	1221913.02	данные отсутствуют	данные отсутствуют
39	461976.97	1221913.12	данные отсутствуют	данные отсутствуют
39	461976.97	1221913.12	данные отсутствуют	данные отсутствуют
39	461976.97	1221913.12	данные отсутствуют	данные отсутствуют
39	461976.97	1221913.12	данные отсутствуют	данные отсутствуют
40	461976.97	1222042.03	данные отсутствуют	данные отсутствуют
40	461976.97	1222042.03	данные отсутствуют	данные отсутствуют
40	461976.97	1222042.03	данные отсутствуют	данные отсутствуют
40	461976.97	1222042.03	данные отсутствуют	данные отсутствуют
40	461976.97	1222042.03	данные отсутствуют	данные отсутствуют
41	461974.97	1222090.62	данные отсутствуют	данные отсутствуют
41	461974.97	1222090.62	данные отсутствуют	данные отсутствуют
41	461974.97	1222090.62	данные отсутствуют	данные отсутствуют

Государственный регистратор		ФГИС ЕГРН
полное наименование должности	подпись	инициалы, фамилия

М.П.

Выписка из Единого государственного реестра недвижимости об объекте недвижимости

Сведения о частях земельного участка

Земельный участок			
(вид объекта недвижимости)			
Лист №	Раздела 4.2	Всего листов раздела 4.2 :	Всего разделов: _____
Всего листов выписки: _____			
11.02.2020 № 99/2020/312467945			
Кадастровый номер:		67:27:0013007:1	

Номер точки	Координаты, м		Описание закрепления на местности	Средняя квадратическая погрешность определения координат характерных точек границы части земельного участка, м
	X	Y		
1	2	3	4	5
41	461974.97	1222090.62	данные отсутствуют	данные отсутствуют
42	461974.97	1222072.46	данные отсутствуют	данные отсутствуют
42	461974.97	1222072.46	данные отсутствуют	данные отсутствуют
42	461974.97	1222072.46	данные отсутствуют	данные отсутствуют
42	461974.97	1222072.46	данные отсутствуют	данные отсутствуют
43	461975.07	1221913.03	данные отсутствуют	данные отсутствуют
43	461975.07	1221913.03	данные отсутствуют	данные отсутствуют
43	461975.07	1221913.03	данные отсутствуют	данные отсутствуют
44	461977.07	1221913.13	данные отсутствуют	данные отсутствуют
44	461977.07	1221913.13	данные отсутствуют	данные отсутствуют
44	461977.07	1221913.13	данные отсутствуют	данные отсутствуют
45	461977.07	1222032.69	данные отсутствуют	данные отсутствуют
45	461977.07	1222032.69	данные отсутствуют	данные отсутствуют
45	461977.07	1222032.69	данные отсутствуют	данные отсутствуют
46	461975.07	1222090.62	данные отсутствуют	данные отсутствуют
46	461975.07	1222090.62	данные отсутствуют	данные отсутствуют
46	461975.07	1222090.62	данные отсутствуют	данные отсутствуют

Государственный регистратор		ФГИС ЕГРН	
полное наименование должности		инициалы, фамилия	
		подпись	

М.П.

Выписка из Единого государственного реестра недвижимости об объекте недвижимости

Сведения о частях земельного участка

Земельный участок			
(вид объекта недвижимости)			
Лист №	Раздела 4.2	Всего листов раздела 4.2 :	Всего разделов: _____
Всего листов выписки: _____			
11.02.2020 № 99/2020/312467945			
Кадастровый номер:		67:27:0013007:1	

Номер точки	Координаты, м		Описание закрепления на местности	Средняя квадратическая погрешность определения координат характерных точек границы части земельного участка, м
	X	Y		
1	2	3	4	5
47	461975.07	1222072.46	данные отсутствуют	данные отсутствуют
47	461975.07	1222072.46	данные отсутствуют	данные отсутствуют
47	461975.07	1222072.46	данные отсутствуют	данные отсутствуют
48	461860.35	1222089.72	данные отсутствуют	данные отсутствуют
48	461860.35	1222089.72	данные отсутствуют	данные отсутствуют
49	461865.69	1222040.98	данные отсутствуют	данные отсутствуют
49	461865.69	1222040.98	данные отсутствуют	данные отсутствуют
50	461862.7	1222062.65	данные отсутствуют	данные отсутствуют
50	461862.7	1222062.65	данные отсутствуют	данные отсутствуют
51	461862.42	1222087.76	данные отсутствуют	данные отсутствуют
51	461862.42	1222087.76	данные отсутствуют	данные отсутствуют
52	461861.82	1222089.17	данные отсутствуют	данные отсутствуют
52	461861.82	1222089.17	данные отсутствуют	данные отсутствуют
53	461860.4	1222089.74	данные отсутствуют	данные отсутствуют
53	461860.4	1222089.74	данные отсутствуют	данные отсутствуют
54	461860.36	1222088.3	данные отсутствуют	данные отсутствуют
55	461860.37	1222086.7	данные отсутствуют	данные отсутствуют
Государственный регистратор				ФГИС ЕГРН
полное наименование должности			подпись	инициалы, фамилия

М.П.

Раздел 4.2

Выписка из Единого государственного реестра недвижимости об объекте недвижимости

Сведения о частях земельного участка

Земельный участок			
(вид объекта недвижимости)			
Лист №	Раздела 4.2	Всего листов раздела 4.2 :	Всего листов выписки: _____
11.02.2020 № 99/2020/312467945			
Кадастровый номер:		67:27:0013007:1	

Номер точки	Координаты, м		Описание закрепления на местности	Средняя квадратическая погрешность определения координат характерных точек границы части земельного участка, м
	X	Y		
1	2	3	4	5
56	461861.74	1222086.7	данные отсутствуют	данные отсутствуют
57	461861.74	1222064.92	данные отсутствуют	данные отсутствуют
58	461864.69	1222045.12	данные отсутствуют	данные отсутствуют
59	461868.9	1222027.7	данные отсутствуют	данные отсутствуют
60	461863.34	1222065.04	данные отсутствуют	данные отсутствуют
61	461863.34	1222087.5	данные отсутствуют	данные отсутствуют
62	461863.24	1222087.9	данные отсутствуют	данные отсутствуют
63	461862.94	1222088.19	данные отсутствуют	данные отсутствуют
64	461862.54	1222088.3	данные отсутствуют	данные отсутствуют

Государственный регистратор		ФГИС ЕГРН
полное наименование должности	подпись	инициалы, фамилия

М.П.

Выписка из Единого государственного реестра недвижимости об объекте недвижимости
Сведения о частях земельного участка

Земельный участок				
(вид объекта недвижимости)				
Лист № ____ Раздела 4.2		Всего листов раздела 4.2 : ____		Всего разделов: ____
Всего листов выписки: ____				
11.02.2020 № 99/2020/312467945				
Кадастровый номер:				67:27:0013007:1
Сведения о характерных точках границы части (частей) земельного участка				
Учетный номер части: 1				
Система координат: МСК_67				
Зона №				
Номер точки	Координаты, м		Описание закрепления на местности	Средняя квадратическая погрешность определения координат характерных точек границы части земельного участка, м
	X	Y		
1	2	3	4	5
4	461976.45	1222090.58	данные отсутствуют	данные отсутствуют
4	461976.45	1222090.58	данные отсутствуют	данные отсутствуют
4	461976.45	1222090.58	данные отсутствуют	данные отсутствуют
4	461976.45	1222090.58	данные отсутствуют	данные отсутствуют
4	461976.45	1222090.58	данные отсутствуют	данные отсутствуют
4	461976.45	1222090.58	данные отсутствуют	данные отсутствуют
4	461976.45	1222090.58	данные отсутствуют	данные отсутствуют
4	461976.45	1222090.58	данные отсутствуют	данные отсутствуют
8	461860.52	1222062.36	данные отсутствуют	данные отсутствуют
8	461860.52	1222062.36	данные отсутствуют	данные отсутствуют
10	461875.47	1222024.64	данные отсутствуют	данные отсутствуют
10	461875.47	1222024.64	данные отсутствуют	данные отсутствуют
11	461879.61	1222058.4	данные отсутствуют	данные отсутствуют
11	461879.61	1222058.4	данные отсутствуют	данные отсутствуют
12	461871.07	1222102.09	данные отсутствуют	данные отсутствуют
12	461871.07	1222102.09	данные отсутствуют	данные отсутствуют
13	461874.71	1222102.05	данные отсутствуют	данные отсутствуют
Государственный регистратор			ФГИС ЕГРН	
полное наименование должности			подпись	
			инициалы, фамилия	

М.П.

Выписка из Единого государственного реестра недвижимости об объекте недвижимости

Сведения о частях земельного участка

Земельный участок			
(вид объекта недвижимости)			
Лист №	Раздела 4.2	Всего листов раздела 4.2 :	Всего разделов: _____
Всего листов выписки: _____			
11.02.2020 № 99/2020/312467945			
Кадастровый номер:		67:27:0013007:1	

Номер точки	Координаты, м		Описание закрепления на местности	Средняя квадратическая погрешность определения координат характерных точек границы части земельного участка, м
	X	Y		
1	2	3	4	5
13	461874.71	1222102.05	данные отсутствуют	данные отсутствуют
14	461874.74	1222104.5	данные отсутствуют	данные отсутствуют
14	461874.74	1222104.5	данные отсутствуют	данные отсутствуют
15	461866.32	1222105.52	данные отсутствуют	данные отсутствуют
15	461866.32	1222105.52	данные отсутствуют	данные отсутствуют
16	461875.57	1222058.26	данные отсутствуют	данные отсутствуют
16	461875.57	1222058.26	данные отсутствуют	данные отсутствуют
17	461871.52	1222025.28	данные отсутствуют	данные отсутствуют
17	461871.52	1222025.28	данные отсутствуют	данные отсутствуют
18	461870.59	1222020.7	данные отсутствуют	данные отсутствуют
18	461870.59	1222020.7	данные отсутствуют	данные отсутствуют
19	461872.82	1222011.5	данные отсутствуют	данные отсутствуют
19	461872.82	1222011.5	данные отсутствуют	данные отсутствуют
20	461875.47	1222024.64	данные отсутствуют	данные отсутствуют
20	461875.47	1222024.64	данные отсутствуют	данные отсутствуют
20	461875.47	1222024.64	данные отсутствуют	0.1
20	461875.47	1222024.64	данные отсутствуют	данные отсутствуют
Государственный регистратор				ФГИС ЕГРН
полное наименование должности			подпись	инициалы, фамилия

М.П.

Выписка из Единого государственного реестра недвижимости об объекте недвижимости

Сведения о частях земельного участка

Земельный участок			
(вид объекта недвижимости)			
Лист №	Раздела 4.2	Всего листов раздела 4.2 :	Всего разделов: _____
Всего листов выписки: _____			
11.02.2020 № 99/2020/312467945			
Кадастровый номер:		67:27:0013007:1	

Номер точки	Координаты, м		Описание закрепления на местности	Средняя квадратическая погрешность определения координат характерных точек границы части земельного участка, м
	X	Y		
1	2	3	4	5
20	461875.47	1222024.64	данные отсутствуют	данные отсутствуют
21	461879.61	1222058.4	данные отсутствуют	данные отсутствуют
21	461879.61	1222058.4	данные отсутствуют	данные отсутствуют
21	461879.61	1222058.4	данные отсутствуют	0.1
21	461879.61	1222058.4	данные отсутствуют	данные отсутствуют
21	461879.61	1222058.4	данные отсутствуют	данные отсутствуют
22	461871.07	1222102.09	данные отсутствуют	данные отсутствуют
22	461871.07	1222102.09	данные отсутствуют	данные отсутствуют
22	461871.07	1222102.09	данные отсутствуют	0.1
22	461871.07	1222102.09	данные отсутствуют	данные отсутствуют
22	461871.07	1222102.09	данные отсутствуют	данные отсутствуют
23	461874.71	1222102.05	данные отсутствуют	данные отсутствуют
23	461874.71	1222102.05	данные отсутствуют	данные отсутствуют
23	461874.71	1222102.05	данные отсутствуют	0.1
23	461874.71	1222102.05	данные отсутствуют	данные отсутствуют
23	461874.71	1222102.05	данные отсутствуют	данные отсутствуют
24	461874.74	1222104.5	данные отсутствуют	данные отсутствуют

Государственный регистратор		ФГИС ЕГРН
полное наименование должности	подпись	инициалы, фамилия

М.П.

Выписка из Единого государственного реестра недвижимости об объекте недвижимости

Сведения о частях земельного участка

Земельный участок			
(вид объекта недвижимости)			
Лист №	Раздела 4.2	Всего листов раздела 4.2 :	Всего разделов: _____
Всего листов выписки: _____			
11.02.2020 № 99/2020/312467945			
Кадастровый номер:		67:27:0013007:1	

Номер точки	Координаты, м		Описание закрепления на местности	Средняя квадратическая погрешность определения координат характерных точек границы части земельного участка, м
	X	Y		
1	2	3	4	5
24	461874.74	1222104.5	данные отсутствуют	данные отсутствуют
24	461874.74	1222104.5	данные отсутствуют	данные отсутствуют
24	461874.74	1222104.5	данные отсутствуют	данные отсутствуют
24	461874.74	1222104.5	данные отсутствуют	данные отсутствуют
25	461866.32	1222105.52	данные отсутствуют	данные отсутствуют
25	461866.32	1222105.52	данные отсутствуют	данные отсутствуют
25	461866.32	1222105.52	данные отсутствуют	данные отсутствуют
25	461866.32	1222105.52	данные отсутствуют	данные отсутствуют
25	461866.32	1222105.52	данные отсутствуют	данные отсутствуют
26	461875.57	1222058.26	данные отсутствуют	данные отсутствуют
26	461875.57	1222058.26	данные отсутствуют	данные отсутствуют
26	461875.57	1222058.26	данные отсутствуют	0.1
26	461875.57	1222058.26	данные отсутствуют	данные отсутствуют
26	461875.57	1222058.26	данные отсутствуют	данные отсутствуют
27	461871.52	1222025.28	данные отсутствуют	данные отсутствуют
27	461871.52	1222025.28	данные отсутствуют	данные отсутствуют
27	461871.52	1222025.28	данные отсутствуют	0.1
Государственный регистратор				ФГИС ЕГРН
полное наименование должности			подпись	инициалы, фамилия

М.П.

Выписка из Единого государственного реестра недвижимости об объекте недвижимости

Сведения о частях земельного участка

Земельный участок			
(вид объекта недвижимости)			
Лист №	Раздела 4.2	Всего листов раздела 4.2 :	Всего листов выписки: _____
11.02.2020 № 99/2020/312467945			
Кадастровый номер:		67:27:0013007:1	

Номер точки	Координаты, м		Описание закрепления на местности	Средняя квадратическая погрешность определения координат характерных точек границы части земельного участка, м
	X	Y		
1	2	3	4	5
27	461871.52	1222025.28	данные отсутствуют	данные отсутствуют
27	461871.52	1222025.28	данные отсутствуют	данные отсутствуют
28	461870.59	1222020.7	данные отсутствуют	данные отсутствуют
28	461870.59	1222020.7	данные отсутствуют	данные отсутствуют
28	461870.59	1222020.7	данные отсутствуют	данные отсутствуют
28	461870.59	1222020.7	данные отсутствуют	данные отсутствуют
28	461870.59	1222020.7	данные отсутствуют	данные отсутствуют
28	461870.59	1222020.7	данные отсутствуют	данные отсутствуют
29	461872.82	1222011.5	данные отсутствуют	данные отсутствуют
29	461872.82	1222011.5	данные отсутствуют	данные отсутствуют
29	461872.82	1222011.5	данные отсутствуют	данные отсутствуют
29	461872.82	1222011.5	данные отсутствуют	данные отсутствуют
29	461872.82	1222011.5	данные отсутствуют	данные отсутствуют
30	461860.29	1222100.08	данные отсутствуют	данные отсутствуют
30	461860.29	1222100.08	данные отсутствуют	данные отсутствуют
31	461860.45	1222074.43	данные отсутствуют	данные отсутствуют
31	461860.45	1222074.43	данные отсутствуют	данные отсутствуют
32	461870.18	1222074.43	данные отсутствуют	данные отсутствуют
Государственный регистратор				ФГИС ЕГРН
полное наименование должности			подпись	инициалы, фамилия

М.П.

Выписка из Единого государственного реестра недвижимости об объекте недвижимости

Сведения о частях земельного участка

Земельный участок			
(вид объекта недвижимости)			
Лист №	Раздела 4.2	Всего листов раздела 4.2 :	Всего разделов: _____
Всего листов выписки: _____			
11.02.2020 № 99/2020/312467945			
Кадастровый номер:		67:27:0013007:1	

Номер точки	Координаты, м		Описание закрепления на местности	Средняя квадратическая погрешность определения координат характерных точек границы части земельного участка, м
	X	Y		
1	2	3	4	5
32	461870.18	1222074.43	данные отсутствуют	данные отсутствуют
33	461870.18	1222100.08	данные отсутствуют	данные отсутствуют
33	461870.18	1222100.08	данные отсутствуют	данные отсутствуют
34	461860.29	1222100.08	данные отсутствуют	данные отсутствуют
34	461860.29	1222100.08	данные отсутствуют	данные отсутствуют
34	461860.29	1222100.08	данные отсутствуют	данные отсутствуют
34	461860.29	1222100.08	данные отсутствуют	данные отсутствуют
35	461860.45	1222074.43	данные отсутствуют	данные отсутствуют
35	461860.45	1222074.43	данные отсутствуют	данные отсутствуют
35	461860.45	1222074.43	данные отсутствуют	данные отсутствуют
35	461860.45	1222074.43	данные отсутствуют	данные отсутствуют
36	461870.18	1222074.43	данные отсутствуют	данные отсутствуют
36	461870.18	1222074.43	данные отсутствуют	данные отсутствуют
36	461870.18	1222074.43	данные отсутствуют	данные отсутствуют
36	461870.18	1222074.43	данные отсутствуют	данные отсутствуют
37	461870.18	1222100.08	данные отсутствуют	данные отсутствуют
37	461870.18	1222100.08	данные отсутствуют	данные отсутствуют

Государственный регистратор		ФГИС ЕГРН	
полное наименование должности		подпись	
		инициалы, фамилия	

М.П.

Выписка из Единого государственного реестра недвижимости об объекте недвижимости

Сведения о частях земельного участка

Земельный участок			
(вид объекта недвижимости)			
Лист №	Раздела 4.2	Всего листов раздела 4.2 :	Всего разделов: _____
Всего листов выписки: _____			
11.02.2020 № 99/2020/312467945			
Кадастровый номер:		67:27:0013007:1	

Номер точки	Координаты, м		Описание закрепления на местности	Средняя квадратическая погрешность определения координат характерных точек границы части земельного участка, м
	X	Y		
1	2	3	4	5
37	461870.18	1222100.08	данные отсутствуют	данные отсутствуют
37	461870.18	1222100.08	данные отсутствуют	данные отсутствуют
38	461974.97	1221913.02	данные отсутствуют	данные отсутствуют
38	461974.97	1221913.02	данные отсутствуют	данные отсутствуют
38	461974.97	1221913.02	данные отсутствуют	данные отсутствуют
38	461974.97	1221913.02	данные отсутствуют	данные отсутствуют
38	461974.97	1221913.02	данные отсутствуют	данные отсутствуют
39	461976.97	1221913.12	данные отсутствуют	данные отсутствуют
39	461976.97	1221913.12	данные отсутствуют	данные отсутствуют
39	461976.97	1221913.12	данные отсутствуют	данные отсутствуют
39	461976.97	1221913.12	данные отсутствуют	данные отсутствуют
40	461976.97	1222042.03	данные отсутствуют	данные отсутствуют
40	461976.97	1222042.03	данные отсутствуют	данные отсутствуют
40	461976.97	1222042.03	данные отсутствуют	данные отсутствуют
40	461976.97	1222042.03	данные отсутствуют	данные отсутствуют
40	461976.97	1222042.03	данные отсутствуют	данные отсутствуют
41	461974.97	1222090.62	данные отсутствуют	данные отсутствуют
41	461974.97	1222090.62	данные отсутствуют	данные отсутствуют
41	461974.97	1222090.62	данные отсутствуют	данные отсутствуют

Государственный регистратор		ФГИС ЕГРН
полное наименование должности	подпись	инициалы, фамилия

М.П.

Выписка из Единого государственного реестра недвижимости об объекте недвижимости

Сведения о частях земельного участка

Земельный участок			
(вид объекта недвижимости)			
Лист №	Раздела 4.2	Всего листов раздела 4.2 :	Всего листов выписки: _____
11.02.2020 № 99/2020/312467945			
Кадастровый номер:		67:27:0013007:1	

Номер точки	Координаты, м		Описание закрепления на местности	Средняя квадратическая погрешность определения координат характерных точек границы части земельного участка, м
	X	Y		
1	2	3	4	5
41	461974.97	1222090.62	данные отсутствуют	данные отсутствуют
42	461974.97	1222072.46	данные отсутствуют	данные отсутствуют
42	461974.97	1222072.46	данные отсутствуют	данные отсутствуют
42	461974.97	1222072.46	данные отсутствуют	данные отсутствуют
42	461974.97	1222072.46	данные отсутствуют	данные отсутствуют
43	461975.07	1221913.03	данные отсутствуют	данные отсутствуют
43	461975.07	1221913.03	данные отсутствуют	данные отсутствуют
43	461975.07	1221913.03	данные отсутствуют	данные отсутствуют
44	461977.07	1221913.13	данные отсутствуют	данные отсутствуют
44	461977.07	1221913.13	данные отсутствуют	данные отсутствуют
44	461977.07	1221913.13	данные отсутствуют	данные отсутствуют
45	461977.07	1222032.69	данные отсутствуют	данные отсутствуют
45	461977.07	1222032.69	данные отсутствуют	данные отсутствуют
45	461977.07	1222032.69	данные отсутствуют	данные отсутствуют
46	461975.07	1222090.62	данные отсутствуют	данные отсутствуют
46	461975.07	1222090.62	данные отсутствуют	данные отсутствуют
46	461975.07	1222090.62	данные отсутствуют	данные отсутствуют

Государственный регистратор		ФГИС ЕГРН
полное наименование должности	подпись	инициалы, фамилия

М.П.

Выписка из Единого государственного реестра недвижимости об объекте недвижимости

Сведения о частях земельного участка

Земельный участок			
(вид объекта недвижимости)			
Лист №	Раздела 4.2	Всего листов раздела 4.2 :	Всего разделов: _____
Всего листов выписки: _____			
11.02.2020 № 99/2020/312467945			
Кадастровый номер:		67:27:0013007:1	

Номер точки	Координаты, м		Описание закрепления на местности	Средняя квадратическая погрешность определения координат характерных точек границы части земельного участка, м
	X	Y		
1	2	3	4	5
47	461975.07	1222072.46	данные отсутствуют	данные отсутствуют
47	461975.07	1222072.46	данные отсутствуют	данные отсутствуют
47	461975.07	1222072.46	данные отсутствуют	данные отсутствуют
48	461860.35	1222089.72	данные отсутствуют	данные отсутствуют
48	461860.35	1222089.72	данные отсутствуют	данные отсутствуют
49	461865.69	1222040.98	данные отсутствуют	данные отсутствуют
49	461865.69	1222040.98	данные отсутствуют	данные отсутствуют
50	461862.7	1222062.65	данные отсутствуют	данные отсутствуют
50	461862.7	1222062.65	данные отсутствуют	данные отсутствуют
51	461862.42	1222087.76	данные отсутствуют	данные отсутствуют
51	461862.42	1222087.76	данные отсутствуют	данные отсутствуют
52	461861.82	1222089.17	данные отсутствуют	данные отсутствуют
52	461861.82	1222089.17	данные отсутствуют	данные отсутствуют
53	461860.4	1222089.74	данные отсутствуют	данные отсутствуют
53	461860.4	1222089.74	данные отсутствуют	данные отсутствуют
54	461860.36	1222088.3	данные отсутствуют	данные отсутствуют
55	461860.37	1222086.7	данные отсутствуют	данные отсутствуют
Государственный регистратор				ФГИС ЕГРН
полное наименование должности			подпись	инициалы, фамилия

М.П.

Раздел 4.2

Выписка из Единого государственного реестра недвижимости об объекте недвижимости

Сведения о частях земельного участка

Земельный участок			
(вид объекта недвижимости)			
Лист №	Раздела 4.2	Всего листов раздела 4.2 :	Всего разделов: _____
Всего листов выписки: _____			
11.02.2020 № 99/2020/312467945			
Кадастровый номер:		67:27:0013007:1	

Номер точки	Координаты, м		Описание закрепления на местности	Средняя квадратическая погрешность определения координат характерных точек границы части земельного участка, м
	X	Y		
1	2	3	4	5
56	461861.74	1222086.7	данные отсутствуют	данные отсутствуют
57	461861.74	1222064.92	данные отсутствуют	данные отсутствуют
58	461864.69	1222045.12	данные отсутствуют	данные отсутствуют
59	461868.9	1222027.7	данные отсутствуют	данные отсутствуют
60	461863.34	1222065.04	данные отсутствуют	данные отсутствуют
61	461863.34	1222087.5	данные отсутствуют	данные отсутствуют
62	461863.24	1222087.9	данные отсутствуют	данные отсутствуют
63	461862.94	1222088.19	данные отсутствуют	данные отсутствуют
64	461862.54	1222088.3	данные отсутствуют	данные отсутствуют

Государственный регистратор		ФГИС ЕГРН
полное наименование должности	подпись	инициалы, фамилия

М.П.

Выписка из Единого государственного реестра недвижимости об объекте недвижимости
Сведения о частях земельного участка

Земельный участок				
(вид объекта недвижимости)				
Лист № ____ Раздела 4.2		Всего листов раздела 4.2 : ____		Всего разделов: ____
Всего листов выписки: ____				
11.02.2020 № 99/2020/312467945				
Кадастровый номер:				67:27:0013007:1
Сведения о характерных точках границы части (частей) земельного участка				
Учетный номер части: 1				
Система координат: МСК_67				
Зона №				
Номер точки	Координаты, м		Описание закрепления на местности	Средняя квадратическая погрешность определения координат характерных точек границы части земельного участка, м
	X	Y		
1	2	3	4	5
4	461976.45	1222090.58	данные отсутствуют	данные отсутствуют
4	461976.45	1222090.58	данные отсутствуют	данные отсутствуют
4	461976.45	1222090.58	данные отсутствуют	данные отсутствуют
4	461976.45	1222090.58	данные отсутствуют	данные отсутствуют
4	461976.45	1222090.58	данные отсутствуют	данные отсутствуют
4	461976.45	1222090.58	данные отсутствуют	данные отсутствуют
4	461976.45	1222090.58	данные отсутствуют	данные отсутствуют
4	461976.45	1222090.58	данные отсутствуют	данные отсутствуют
8	461860.52	1222062.36	данные отсутствуют	данные отсутствуют
8	461860.52	1222062.36	данные отсутствуют	данные отсутствуют
10	461875.47	1222024.64	данные отсутствуют	данные отсутствуют
10	461875.47	1222024.64	данные отсутствуют	данные отсутствуют
11	461879.61	1222058.4	данные отсутствуют	данные отсутствуют
11	461879.61	1222058.4	данные отсутствуют	данные отсутствуют
12	461871.07	1222102.09	данные отсутствуют	данные отсутствуют
12	461871.07	1222102.09	данные отсутствуют	данные отсутствуют
13	461874.71	1222102.05	данные отсутствуют	данные отсутствуют
Государственный регистратор			ФГИС ЕГРН	
полное наименование должности			подпись	
			инициалы, фамилия	

М.П.

Выписка из Единого государственного реестра недвижимости об объекте недвижимости

Сведения о частях земельного участка

Земельный участок			
(вид объекта недвижимости)			
Лист №	Раздела 4.2	Всего листов раздела 4.2 :	Всего разделов: _____
Всего листов выписки: _____			
11.02.2020 № 99/2020/312467945			
Кадастровый номер:		67:27:0013007:1	

Номер точки	Координаты, м		Описание закрепления на местности	Средняя квадратическая погрешность определения координат характерных точек границы части земельного участка, м
	X	Y		
1	2	3	4	5
13	461874.71	1222102.05	данные отсутствуют	данные отсутствуют
14	461874.74	1222104.5	данные отсутствуют	данные отсутствуют
14	461874.74	1222104.5	данные отсутствуют	данные отсутствуют
15	461866.32	1222105.52	данные отсутствуют	данные отсутствуют
15	461866.32	1222105.52	данные отсутствуют	данные отсутствуют
16	461875.57	1222058.26	данные отсутствуют	данные отсутствуют
16	461875.57	1222058.26	данные отсутствуют	данные отсутствуют
17	461871.52	1222025.28	данные отсутствуют	данные отсутствуют
17	461871.52	1222025.28	данные отсутствуют	данные отсутствуют
18	461870.59	1222020.7	данные отсутствуют	данные отсутствуют
18	461870.59	1222020.7	данные отсутствуют	данные отсутствуют
19	461872.82	1222011.5	данные отсутствуют	данные отсутствуют
19	461872.82	1222011.5	данные отсутствуют	данные отсутствуют
20	461875.47	1222024.64	данные отсутствуют	данные отсутствуют
20	461875.47	1222024.64	данные отсутствуют	данные отсутствуют
20	461875.47	1222024.64	данные отсутствуют	0.1
20	461875.47	1222024.64	данные отсутствуют	данные отсутствуют

Государственный регистратор		ФГИС ЕГРН
полное наименование должности	подпись	инициалы, фамилия

М.П.

Выписка из Единого государственного реестра недвижимости об объекте недвижимости

Сведения о частях земельного участка

Земельный участок			
(вид объекта недвижимости)			
Лист №	Раздела 4.2	Всего листов раздела 4.2 :	Всего разделов: _____
Всего листов выписки: _____			
11.02.2020 № 99/2020/312467945			
Кадастровый номер:		67:27:0013007:1	

Номер точки	Координаты, м		Описание закрепления на местности	Средняя квадратическая погрешность определения координат характерных точек границы части земельного участка, м
	X	Y		
1	2	3	4	5
20	461875.47	1222024.64	данные отсутствуют	данные отсутствуют
21	461879.61	1222058.4	данные отсутствуют	данные отсутствуют
21	461879.61	1222058.4	данные отсутствуют	данные отсутствуют
21	461879.61	1222058.4	данные отсутствуют	0.1
21	461879.61	1222058.4	данные отсутствуют	данные отсутствуют
21	461879.61	1222058.4	данные отсутствуют	данные отсутствуют
22	461871.07	1222102.09	данные отсутствуют	данные отсутствуют
22	461871.07	1222102.09	данные отсутствуют	данные отсутствуют
22	461871.07	1222102.09	данные отсутствуют	0.1
22	461871.07	1222102.09	данные отсутствуют	данные отсутствуют
22	461871.07	1222102.09	данные отсутствуют	данные отсутствуют
23	461874.71	1222102.05	данные отсутствуют	данные отсутствуют
23	461874.71	1222102.05	данные отсутствуют	данные отсутствуют
23	461874.71	1222102.05	данные отсутствуют	0.1
23	461874.71	1222102.05	данные отсутствуют	данные отсутствуют
23	461874.71	1222102.05	данные отсутствуют	данные отсутствуют
24	461874.74	1222104.5	данные отсутствуют	данные отсутствуют

Государственный регистратор		ФГИС ЕГРН
полное наименование должности	подпись	инициалы, фамилия

М.П.

Выписка из Единого государственного реестра недвижимости об объекте недвижимости

Сведения о частях земельного участка

Земельный участок			
(вид объекта недвижимости)			
Лист №	Раздела 4.2	Всего листов раздела 4.2 :	Всего разделов: _____
Всего листов выписки: _____			
11.02.2020 № 99/2020/312467945			
Кадастровый номер:		67:27:0013007:1	

Номер точки	Координаты, м		Описание закрепления на местности	Средняя квадратическая погрешность определения координат характерных точек границы части земельного участка, м
	X	Y		
1	2	3	4	5
24	461874.74	1222104.5	данные отсутствуют	данные отсутствуют
24	461874.74	1222104.5	данные отсутствуют	данные отсутствуют
24	461874.74	1222104.5	данные отсутствуют	данные отсутствуют
24	461874.74	1222104.5	данные отсутствуют	данные отсутствуют
25	461866.32	1222105.52	данные отсутствуют	данные отсутствуют
25	461866.32	1222105.52	данные отсутствуют	данные отсутствуют
25	461866.32	1222105.52	данные отсутствуют	данные отсутствуют
25	461866.32	1222105.52	данные отсутствуют	данные отсутствуют
25	461866.32	1222105.52	данные отсутствуют	данные отсутствуют
26	461875.57	1222058.26	данные отсутствуют	данные отсутствуют
26	461875.57	1222058.26	данные отсутствуют	данные отсутствуют
26	461875.57	1222058.26	данные отсутствуют	0.1
26	461875.57	1222058.26	данные отсутствуют	данные отсутствуют
26	461875.57	1222058.26	данные отсутствуют	данные отсутствуют
27	461871.52	1222025.28	данные отсутствуют	данные отсутствуют
27	461871.52	1222025.28	данные отсутствуют	данные отсутствуют
27	461871.52	1222025.28	данные отсутствуют	0.1
Государственный регистратор				ФГИС ЕГРН
полное наименование должности			подпись	инициалы, фамилия

М.П.

Выписка из Единого государственного реестра недвижимости об объекте недвижимости

Сведения о частях земельного участка

Земельный участок			
(вид объекта недвижимости)			
Лист №	Раздела 4.2	Всего листов раздела 4.2 :	Всего разделов: _____
Всего листов выписки: _____			
11.02.2020 № 99/2020/312467945			
Кадастровый номер:		67:27:0013007:1	

Номер точки	Координаты, м		Описание закрепления на местности	Средняя квадратическая погрешность определения координат характерных точек границы части земельного участка, м
	X	Y		
1	2	3	4	5
27	461871.52	1222025.28	данные отсутствуют	данные отсутствуют
27	461871.52	1222025.28	данные отсутствуют	данные отсутствуют
28	461870.59	1222020.7	данные отсутствуют	данные отсутствуют
28	461870.59	1222020.7	данные отсутствуют	данные отсутствуют
28	461870.59	1222020.7	данные отсутствуют	данные отсутствуют
28	461870.59	1222020.7	данные отсутствуют	данные отсутствуют
28	461870.59	1222020.7	данные отсутствуют	данные отсутствуют
28	461870.59	1222020.7	данные отсутствуют	данные отсутствуют
29	461872.82	1222011.5	данные отсутствуют	данные отсутствуют
29	461872.82	1222011.5	данные отсутствуют	данные отсутствуют
29	461872.82	1222011.5	данные отсутствуют	данные отсутствуют
29	461872.82	1222011.5	данные отсутствуют	данные отсутствуют
29	461872.82	1222011.5	данные отсутствуют	данные отсутствуют
30	461860.29	1222100.08	данные отсутствуют	данные отсутствуют
30	461860.29	1222100.08	данные отсутствуют	данные отсутствуют
31	461860.45	1222074.43	данные отсутствуют	данные отсутствуют
31	461860.45	1222074.43	данные отсутствуют	данные отсутствуют
32	461870.18	1222074.43	данные отсутствуют	данные отсутствуют

Государственный регистратор		ФГИС ЕГРН
полное наименование должности	подпись	инициалы, фамилия

М.П.

Выписка из Единого государственного реестра недвижимости об объекте недвижимости

Сведения о частях земельного участка

Земельный участок			
(вид объекта недвижимости)			
Лист №	Раздела 4.2	Всего листов раздела 4.2 :	Всего разделов: _____
Всего листов выписки: _____			
11.02.2020 № 99/2020/312467945			
Кадастровый номер:		67:27:0013007:1	

Номер точки	Координаты, м		Описание закрепления на местности	Средняя квадратическая погрешность определения координат характерных точек границы части земельного участка, м
	X	Y		
1	2	3	4	5
32	461870.18	1222074.43	данные отсутствуют	данные отсутствуют
33	461870.18	1222100.08	данные отсутствуют	данные отсутствуют
33	461870.18	1222100.08	данные отсутствуют	данные отсутствуют
34	461860.29	1222100.08	данные отсутствуют	данные отсутствуют
34	461860.29	1222100.08	данные отсутствуют	данные отсутствуют
34	461860.29	1222100.08	данные отсутствуют	данные отсутствуют
34	461860.29	1222100.08	данные отсутствуют	данные отсутствуют
35	461860.45	1222074.43	данные отсутствуют	данные отсутствуют
35	461860.45	1222074.43	данные отсутствуют	данные отсутствуют
35	461860.45	1222074.43	данные отсутствуют	данные отсутствуют
35	461860.45	1222074.43	данные отсутствуют	данные отсутствуют
36	461870.18	1222074.43	данные отсутствуют	данные отсутствуют
36	461870.18	1222074.43	данные отсутствуют	данные отсутствуют
36	461870.18	1222074.43	данные отсутствуют	данные отсутствуют
36	461870.18	1222074.43	данные отсутствуют	данные отсутствуют
37	461870.18	1222100.08	данные отсутствуют	данные отсутствуют
37	461870.18	1222100.08	данные отсутствуют	данные отсутствуют

Государственный регистратор		ФГИС ЕГРН
полное наименование должности	подпись	инициалы, фамилия

М.П.

Выписка из Единого государственного реестра недвижимости об объекте недвижимости

Сведения о частях земельного участка

Земельный участок			
(вид объекта недвижимости)			
Лист №	Раздела 4.2	Всего листов раздела 4.2 :	Всего разделов: _____
Всего листов выписки: _____			
11.02.2020 № 99/2020/312467945			
Кадастровый номер:		67:27:0013007:1	

Номер точки	Координаты, м		Описание закрепления на местности	Средняя квадратическая погрешность определения координат характерных точек границы части земельного участка, м
	X	Y		
1	2	3	4	5
37	461870.18	1222100.08	данные отсутствуют	данные отсутствуют
37	461870.18	1222100.08	данные отсутствуют	данные отсутствуют
38	461974.97	1221913.02	данные отсутствуют	данные отсутствуют
38	461974.97	1221913.02	данные отсутствуют	данные отсутствуют
38	461974.97	1221913.02	данные отсутствуют	данные отсутствуют
38	461974.97	1221913.02	данные отсутствуют	данные отсутствуют
38	461974.97	1221913.02	данные отсутствуют	данные отсутствуют
39	461976.97	1221913.12	данные отсутствуют	данные отсутствуют
39	461976.97	1221913.12	данные отсутствуют	данные отсутствуют
39	461976.97	1221913.12	данные отсутствуют	данные отсутствуют
39	461976.97	1221913.12	данные отсутствуют	данные отсутствуют
40	461976.97	1222042.03	данные отсутствуют	данные отсутствуют
40	461976.97	1222042.03	данные отсутствуют	данные отсутствуют
40	461976.97	1222042.03	данные отсутствуют	данные отсутствуют
40	461976.97	1222042.03	данные отсутствуют	данные отсутствуют
40	461976.97	1222042.03	данные отсутствуют	данные отсутствуют
41	461974.97	1222090.62	данные отсутствуют	данные отсутствуют
41	461974.97	1222090.62	данные отсутствуют	данные отсутствуют
41	461974.97	1222090.62	данные отсутствуют	данные отсутствуют

Государственный регистратор		ФГИС ЕГРН
полное наименование должности	подпись	инициалы, фамилия

М.П.

Выписка из Единого государственного реестра недвижимости об объекте недвижимости

Сведения о частях земельного участка

Земельный участок			
(вид объекта недвижимости)			
Лист №	Раздела 4.2	Всего листов раздела 4.2 :	Всего разделов: _____
Всего листов выписки: _____			
11.02.2020 № 99/2020/312467945			
Кадастровый номер:		67:27:0013007:1	

Номер точки	Координаты, м		Описание закрепления на местности	Средняя квадратическая погрешность определения координат характерных точек границы части земельного участка, м
	X	Y		
1	2	3	4	5
41	461974.97	1222090.62	данные отсутствуют	данные отсутствуют
42	461974.97	1222072.46	данные отсутствуют	данные отсутствуют
42	461974.97	1222072.46	данные отсутствуют	данные отсутствуют
42	461974.97	1222072.46	данные отсутствуют	данные отсутствуют
42	461974.97	1222072.46	данные отсутствуют	данные отсутствуют
43	461975.07	1221913.03	данные отсутствуют	данные отсутствуют
43	461975.07	1221913.03	данные отсутствуют	данные отсутствуют
43	461975.07	1221913.03	данные отсутствуют	данные отсутствуют
44	461977.07	1221913.13	данные отсутствуют	данные отсутствуют
44	461977.07	1221913.13	данные отсутствуют	данные отсутствуют
44	461977.07	1221913.13	данные отсутствуют	данные отсутствуют
45	461977.07	1222032.69	данные отсутствуют	данные отсутствуют
45	461977.07	1222032.69	данные отсутствуют	данные отсутствуют
45	461977.07	1222032.69	данные отсутствуют	данные отсутствуют
46	461975.07	1222090.62	данные отсутствуют	данные отсутствуют
46	461975.07	1222090.62	данные отсутствуют	данные отсутствуют
46	461975.07	1222090.62	данные отсутствуют	данные отсутствуют

Государственный регистратор		ФГИС ЕГРН	
полное наименование должности		инициалы, фамилия	
		подпись	

М.П.

Выписка из Единого государственного реестра недвижимости об объекте недвижимости

Сведения о частях земельного участка

Земельный участок			
(вид объекта недвижимости)			
Лист №	Раздела 4.2	Всего листов раздела 4.2 :	Всего разделов: _____
Всего листов выписки: _____			
11.02.2020 № 99/2020/312467945			
Кадастровый номер:		67:27:0013007:1	

Номер точки	Координаты, м		Описание закрепления на местности	Средняя квадратическая погрешность определения координат характерных точек границы части земельного участка, м
	X	Y		
1	2	3	4	5
47	461975.07	1222072.46	данные отсутствуют	данные отсутствуют
47	461975.07	1222072.46	данные отсутствуют	данные отсутствуют
47	461975.07	1222072.46	данные отсутствуют	данные отсутствуют
48	461860.35	1222089.72	данные отсутствуют	данные отсутствуют
48	461860.35	1222089.72	данные отсутствуют	данные отсутствуют
49	461865.69	1222040.98	данные отсутствуют	данные отсутствуют
49	461865.69	1222040.98	данные отсутствуют	данные отсутствуют
50	461862.7	1222062.65	данные отсутствуют	данные отсутствуют
50	461862.7	1222062.65	данные отсутствуют	данные отсутствуют
51	461862.42	1222087.76	данные отсутствуют	данные отсутствуют
51	461862.42	1222087.76	данные отсутствуют	данные отсутствуют
52	461861.82	1222089.17	данные отсутствуют	данные отсутствуют
52	461861.82	1222089.17	данные отсутствуют	данные отсутствуют
53	461860.4	1222089.74	данные отсутствуют	данные отсутствуют
53	461860.4	1222089.74	данные отсутствуют	данные отсутствуют
54	461860.36	1222088.3	данные отсутствуют	данные отсутствуют
55	461860.37	1222086.7	данные отсутствуют	данные отсутствуют
Государственный регистратор				ФГИС ЕГРН
полное наименование должности			подпись	инициалы, фамилия

М.П.

Раздел 4.2

Выписка из Единого государственного реестра недвижимости об объекте недвижимости

Сведения о частях земельного участка

Земельный участок			
(вид объекта недвижимости)			
Лист №	Раздела 4.2	Всего листов раздела 4.2 :	Всего листов выписки: _____
11.02.2020 № 99/2020/312467945			
Кадастровый номер:		67:27:0013007:1	

Номер точки	Координаты, м		Описание закрепления на местности	Средняя квадратическая погрешность определения координат характерных точек границы части земельного участка, м
	X	Y		
1	2	3	4	5
56	461861.74	1222086.7	данные отсутствуют	данные отсутствуют
57	461861.74	1222064.92	данные отсутствуют	данные отсутствуют
58	461864.69	1222045.12	данные отсутствуют	данные отсутствуют
59	461868.9	1222027.7	данные отсутствуют	данные отсутствуют
60	461863.34	1222065.04	данные отсутствуют	данные отсутствуют
61	461863.34	1222087.5	данные отсутствуют	данные отсутствуют
62	461863.24	1222087.9	данные отсутствуют	данные отсутствуют
63	461862.94	1222088.19	данные отсутствуют	данные отсутствуют
64	461862.54	1222088.3	данные отсутствуют	данные отсутствуют

Государственный регистратор		ФГИС ЕГРН
полное наименование должности	подпись	инициалы, фамилия

М.П.

Раздел 4.2

Выписка из Единого государственного реестра недвижимости об объекте недвижимости
Сведения о частях земельного участка

Земельный участок				
(вид объекта недвижимости)				
Лист № ____ Раздела 4.2		Всего листов раздела 4.2 : ____		Всего разделов: ____
Всего листов выписки: ____				
11.02.2020 № 99/2020/312467945				
Кадастровый номер:				67:27:0013007:1
Сведения о характерных точках границы части (частей) земельного участка				
Учетный номер части: 1				
Система координат: Местная СК КО				
Зона №				
Номер точки	Координаты, м		Описание закрепления на местности	Средняя квадратическая погрешность определения координат характерных точек границы части земельного участка, м
	X	Y		
1	2	3	4	5
4	461976.45	1222090.58	данные отсутствуют	данные отсутствуют
4	461976.45	1222090.58	данные отсутствуют	данные отсутствуют
4	461976.45	1222090.58	данные отсутствуют	данные отсутствуют
4	461976.45	1222090.58	данные отсутствуют	данные отсутствуют
4	461976.45	1222090.58	данные отсутствуют	данные отсутствуют
4	461976.45	1222090.58	данные отсутствуют	данные отсутствуют
4	461976.45	1222090.58	данные отсутствуют	данные отсутствуют
4	461976.45	1222090.58	данные отсутствуют	данные отсутствуют
8	461860.52	1222062.36	данные отсутствуют	данные отсутствуют
8	461860.52	1222062.36	данные отсутствуют	данные отсутствуют
10	461875.47	1222024.64	данные отсутствуют	данные отсутствуют
10	461875.47	1222024.64	данные отсутствуют	данные отсутствуют
11	461879.61	1222058.4	данные отсутствуют	данные отсутствуют
11	461879.61	1222058.4	данные отсутствуют	данные отсутствуют
12	461871.07	1222102.09	данные отсутствуют	данные отсутствуют
12	461871.07	1222102.09	данные отсутствуют	данные отсутствуют
13	461874.71	1222102.05	данные отсутствуют	данные отсутствуют
Государственный регистратор			ФГИС ЕГРН	
полное наименование должности			подпись	
			инициалы, фамилия	

М.П.

Выписка из Единого государственного реестра недвижимости об объекте недвижимости

Сведения о частях земельного участка

Земельный участок			
(вид объекта недвижимости)			
Лист №	Раздела 4.2	Всего листов раздела 4.2 :	Всего листов выписки: _____
11.02.2020 № 99/2020/312467945			
Кадастровый номер:		67:27:0013007:1	

Номер точки	Координаты, м		Описание закрепления на местности	Средняя квадратическая погрешность определения координат характерных точек границы части земельного участка, м
	X	Y		
1	2	3	4	5
13	461874.71	1222102.05	данные отсутствуют	данные отсутствуют
14	461874.74	1222104.5	данные отсутствуют	данные отсутствуют
14	461874.74	1222104.5	данные отсутствуют	данные отсутствуют
15	461866.32	1222105.52	данные отсутствуют	данные отсутствуют
15	461866.32	1222105.52	данные отсутствуют	данные отсутствуют
16	461875.57	1222058.26	данные отсутствуют	данные отсутствуют
16	461875.57	1222058.26	данные отсутствуют	данные отсутствуют
17	461871.52	1222025.28	данные отсутствуют	данные отсутствуют
17	461871.52	1222025.28	данные отсутствуют	данные отсутствуют
18	461870.59	1222020.7	данные отсутствуют	данные отсутствуют
18	461870.59	1222020.7	данные отсутствуют	данные отсутствуют
19	461872.82	1222011.5	данные отсутствуют	данные отсутствуют
19	461872.82	1222011.5	данные отсутствуют	данные отсутствуют
20	461875.47	1222024.64	данные отсутствуют	данные отсутствуют
20	461875.47	1222024.64	данные отсутствуют	данные отсутствуют
20	461875.47	1222024.64	данные отсутствуют	0.1
20	461875.47	1222024.64	данные отсутствуют	данные отсутствуют
Государственный регистратор				ФГИС ЕГРН
полное наименование должности			подпись	инициалы, фамилия

М.П.

Выписка из Единого государственного реестра недвижимости об объекте недвижимости

Сведения о частях земельного участка

Земельный участок			
(вид объекта недвижимости)			
Лист №	Раздела 4.2	Всего листов раздела 4.2 :	Всего разделов: _____
Всего листов выписки: _____			
11.02.2020 № 99/2020/312467945			
Кадастровый номер:		67:27:0013007:1	

Номер точки	Координаты, м		Описание закрепления на местности	Средняя квадратическая погрешность определения координат характерных точек границы части земельного участка, м
	X	Y		
1	2	3	4	5
20	461875.47	1222024.64	данные отсутствуют	данные отсутствуют
21	461879.61	1222058.4	данные отсутствуют	данные отсутствуют
21	461879.61	1222058.4	данные отсутствуют	данные отсутствуют
21	461879.61	1222058.4	данные отсутствуют	0.1
21	461879.61	1222058.4	данные отсутствуют	данные отсутствуют
21	461879.61	1222058.4	данные отсутствуют	данные отсутствуют
22	461871.07	1222102.09	данные отсутствуют	данные отсутствуют
22	461871.07	1222102.09	данные отсутствуют	данные отсутствуют
22	461871.07	1222102.09	данные отсутствуют	0.1
22	461871.07	1222102.09	данные отсутствуют	данные отсутствуют
22	461871.07	1222102.09	данные отсутствуют	данные отсутствуют
23	461874.71	1222102.05	данные отсутствуют	данные отсутствуют
23	461874.71	1222102.05	данные отсутствуют	данные отсутствуют
23	461874.71	1222102.05	данные отсутствуют	0.1
23	461874.71	1222102.05	данные отсутствуют	данные отсутствуют
23	461874.71	1222102.05	данные отсутствуют	данные отсутствуют
24	461874.74	1222104.5	данные отсутствуют	данные отсутствуют

Государственный регистратор		ФГИС ЕГРН
полное наименование должности	подпись	инициалы, фамилия

М.П.

Выписка из Единого государственного реестра недвижимости об объекте недвижимости

Сведения о частях земельного участка

Земельный участок			
(вид объекта недвижимости)			
Лист №	Раздела 4.2	Всего листов раздела 4.2 :	Всего разделов: _____
Всего листов выписки: _____			
11.02.2020 № 99/2020/312467945			
Кадастровый номер:		67:27:0013007:1	

Номер точки	Координаты, м		Описание закрепления на местности	Средняя квадратическая погрешность определения координат характерных точек границы части земельного участка, м
	X	Y		
1	2	3	4	5
24	461874.74	1222104.5	данные отсутствуют	данные отсутствуют
24	461874.74	1222104.5	данные отсутствуют	данные отсутствуют
24	461874.74	1222104.5	данные отсутствуют	данные отсутствуют
24	461874.74	1222104.5	данные отсутствуют	данные отсутствуют
25	461866.32	1222105.52	данные отсутствуют	данные отсутствуют
25	461866.32	1222105.52	данные отсутствуют	данные отсутствуют
25	461866.32	1222105.52	данные отсутствуют	данные отсутствуют
25	461866.32	1222105.52	данные отсутствуют	данные отсутствуют
25	461866.32	1222105.52	данные отсутствуют	данные отсутствуют
26	461875.57	1222058.26	данные отсутствуют	данные отсутствуют
26	461875.57	1222058.26	данные отсутствуют	данные отсутствуют
26	461875.57	1222058.26	данные отсутствуют	0.1
26	461875.57	1222058.26	данные отсутствуют	данные отсутствуют
26	461875.57	1222058.26	данные отсутствуют	данные отсутствуют
27	461871.52	1222025.28	данные отсутствуют	данные отсутствуют
27	461871.52	1222025.28	данные отсутствуют	данные отсутствуют
27	461871.52	1222025.28	данные отсутствуют	0.1

Государственный регистратор		ФГИС ЕГРН
полное наименование должности	подпись	инициалы, фамилия

М.П.

Выписка из Единого государственного реестра недвижимости об объекте недвижимости

Сведения о частях земельного участка

Земельный участок			
(вид объекта недвижимости)			
Лист №	Раздела 4.2	Всего листов раздела 4.2 :	Всего разделов: _____
Всего листов выписки: _____			
11.02.2020 № 99/2020/312467945			
Кадастровый номер:		67:27:0013007:1	

Номер точки	Координаты, м		Описание закрепления на местности	Средняя квадратическая погрешность определения координат характерных точек границы части земельного участка, м
	X	Y		
1	2	3	4	5
27	461871.52	1222025.28	данные отсутствуют	данные отсутствуют
27	461871.52	1222025.28	данные отсутствуют	данные отсутствуют
28	461870.59	1222020.7	данные отсутствуют	данные отсутствуют
28	461870.59	1222020.7	данные отсутствуют	данные отсутствуют
28	461870.59	1222020.7	данные отсутствуют	данные отсутствуют
28	461870.59	1222020.7	данные отсутствуют	данные отсутствуют
28	461870.59	1222020.7	данные отсутствуют	данные отсутствуют
28	461870.59	1222020.7	данные отсутствуют	данные отсутствуют
29	461872.82	1222011.5	данные отсутствуют	данные отсутствуют
29	461872.82	1222011.5	данные отсутствуют	данные отсутствуют
29	461872.82	1222011.5	данные отсутствуют	данные отсутствуют
29	461872.82	1222011.5	данные отсутствуют	данные отсутствуют
29	461872.82	1222011.5	данные отсутствуют	данные отсутствуют
30	461860.29	1222100.08	данные отсутствуют	данные отсутствуют
30	461860.29	1222100.08	данные отсутствуют	данные отсутствуют
31	461860.45	1222074.43	данные отсутствуют	данные отсутствуют
31	461860.45	1222074.43	данные отсутствуют	данные отсутствуют
32	461870.18	1222074.43	данные отсутствуют	данные отсутствуют

Государственный регистратор		ФГИС ЕГРН
полное наименование должности	подпись	инициалы, фамилия

М.П.

Выписка из Единого государственного реестра недвижимости об объекте недвижимости

Сведения о частях земельного участка

Земельный участок			
(вид объекта недвижимости)			
Лист №	Раздела 4.2	Всего листов раздела 4.2 :	Всего разделов: _____
Всего листов выписки: _____			
11.02.2020 № 99/2020/312467945			
Кадастровый номер:		67:27:0013007:1	

Номер точки	Координаты, м		Описание закрепления на местности	Средняя квадратическая погрешность определения координат характерных точек границы части земельного участка, м
	X	Y		
1	2	3	4	5
32	461870.18	1222074.43	данные отсутствуют	данные отсутствуют
33	461870.18	1222100.08	данные отсутствуют	данные отсутствуют
33	461870.18	1222100.08	данные отсутствуют	данные отсутствуют
34	461860.29	1222100.08	данные отсутствуют	данные отсутствуют
34	461860.29	1222100.08	данные отсутствуют	данные отсутствуют
34	461860.29	1222100.08	данные отсутствуют	данные отсутствуют
34	461860.29	1222100.08	данные отсутствуют	данные отсутствуют
35	461860.45	1222074.43	данные отсутствуют	данные отсутствуют
35	461860.45	1222074.43	данные отсутствуют	данные отсутствуют
35	461860.45	1222074.43	данные отсутствуют	данные отсутствуют
35	461860.45	1222074.43	данные отсутствуют	данные отсутствуют
36	461870.18	1222074.43	данные отсутствуют	данные отсутствуют
36	461870.18	1222074.43	данные отсутствуют	данные отсутствуют
36	461870.18	1222074.43	данные отсутствуют	данные отсутствуют
36	461870.18	1222074.43	данные отсутствуют	данные отсутствуют
37	461870.18	1222100.08	данные отсутствуют	данные отсутствуют
37	461870.18	1222100.08	данные отсутствуют	данные отсутствуют

Государственный регистратор		ФГИС ЕГРН	
полное наименование должности		инициалы, фамилия	
		подпись	

М.П.

Выписка из Единого государственного реестра недвижимости об объекте недвижимости

Сведения о частях земельного участка

Земельный участок			
(вид объекта недвижимости)			
Лист №	Раздела 4.2	Всего листов раздела 4.2 :	Всего разделов: _____
Всего листов выписки: _____			
11.02.2020 № 99/2020/312467945			
Кадастровый номер:		67:27:0013007:1	

Номер точки	Координаты, м		Описание закрепления на местности	Средняя квадратическая погрешность определения координат характерных точек границы части земельного участка, м
	X	Y		
1	2	3	4	5
37	461870.18	1222100.08	данные отсутствуют	данные отсутствуют
37	461870.18	1222100.08	данные отсутствуют	данные отсутствуют
38	461974.97	1221913.02	данные отсутствуют	данные отсутствуют
38	461974.97	1221913.02	данные отсутствуют	данные отсутствуют
38	461974.97	1221913.02	данные отсутствуют	данные отсутствуют
38	461974.97	1221913.02	данные отсутствуют	данные отсутствуют
38	461974.97	1221913.02	данные отсутствуют	данные отсутствуют
39	461976.97	1221913.12	данные отсутствуют	данные отсутствуют
39	461976.97	1221913.12	данные отсутствуют	данные отсутствуют
39	461976.97	1221913.12	данные отсутствуют	данные отсутствуют
39	461976.97	1221913.12	данные отсутствуют	данные отсутствуют
40	461976.97	1222042.03	данные отсутствуют	данные отсутствуют
40	461976.97	1222042.03	данные отсутствуют	данные отсутствуют
40	461976.97	1222042.03	данные отсутствуют	данные отсутствуют
40	461976.97	1222042.03	данные отсутствуют	данные отсутствуют
40	461976.97	1222042.03	данные отсутствуют	данные отсутствуют
41	461974.97	1222090.62	данные отсутствуют	данные отсутствуют
41	461974.97	1222090.62	данные отсутствуют	данные отсутствуют
41	461974.97	1222090.62	данные отсутствуют	данные отсутствуют

Государственный регистратор		ФГИС ЕГРН
полное наименование должности	подпись	инициалы, фамилия

М.П.

Выписка из Единого государственного реестра недвижимости об объекте недвижимости

Сведения о частях земельного участка

Земельный участок			
(вид объекта недвижимости)			
Лист №	Раздела 4.2	Всего листов раздела 4.2 :	Всего листов выписки: _____
11.02.2020 № 99/2020/312467945			
Кадастровый номер:		67:27:0013007:1	

Номер точки	Координаты, м		Описание закрепления на местности	Средняя квадратическая погрешность определения координат характерных точек границы части земельного участка, м
	X	Y		
1	2	3	4	5
41	461974.97	1222090.62	данные отсутствуют	данные отсутствуют
42	461974.97	1222072.46	данные отсутствуют	данные отсутствуют
42	461974.97	1222072.46	данные отсутствуют	данные отсутствуют
42	461974.97	1222072.46	данные отсутствуют	данные отсутствуют
42	461974.97	1222072.46	данные отсутствуют	данные отсутствуют
43	461975.07	1221913.03	данные отсутствуют	данные отсутствуют
43	461975.07	1221913.03	данные отсутствуют	данные отсутствуют
43	461975.07	1221913.03	данные отсутствуют	данные отсутствуют
44	461977.07	1221913.13	данные отсутствуют	данные отсутствуют
44	461977.07	1221913.13	данные отсутствуют	данные отсутствуют
44	461977.07	1221913.13	данные отсутствуют	данные отсутствуют
45	461977.07	1222032.69	данные отсутствуют	данные отсутствуют
45	461977.07	1222032.69	данные отсутствуют	данные отсутствуют
45	461977.07	1222032.69	данные отсутствуют	данные отсутствуют
46	461975.07	1222090.62	данные отсутствуют	данные отсутствуют
46	461975.07	1222090.62	данные отсутствуют	данные отсутствуют
46	461975.07	1222090.62	данные отсутствуют	данные отсутствуют

Государственный регистратор		ФГИС ЕГРН
полное наименование должности	подпись	инициалы, фамилия

М.П.

Выписка из Единого государственного реестра недвижимости об объекте недвижимости

Сведения о частях земельного участка

Земельный участок			
(вид объекта недвижимости)			
Лист №	Раздела 4.2	Всего листов раздела 4.2 :	Всего разделов: _____
Всего листов выписки: _____			
11.02.2020 № 99/2020/312467945			
Кадастровый номер:		67:27:0013007:1	

Номер точки	Координаты, м		Описание закрепления на местности	Средняя квадратическая погрешность определения координат характерных точек границы части земельного участка, м
	X	Y		
1	2	3	4	5
47	461975.07	1222072.46	данные отсутствуют	данные отсутствуют
47	461975.07	1222072.46	данные отсутствуют	данные отсутствуют
47	461975.07	1222072.46	данные отсутствуют	данные отсутствуют
48	461860.35	1222089.72	данные отсутствуют	данные отсутствуют
48	461860.35	1222089.72	данные отсутствуют	данные отсутствуют
49	461865.69	1222040.98	данные отсутствуют	данные отсутствуют
49	461865.69	1222040.98	данные отсутствуют	данные отсутствуют
50	461862.7	1222062.65	данные отсутствуют	данные отсутствуют
50	461862.7	1222062.65	данные отсутствуют	данные отсутствуют
51	461862.42	1222087.76	данные отсутствуют	данные отсутствуют
51	461862.42	1222087.76	данные отсутствуют	данные отсутствуют
52	461861.82	1222089.17	данные отсутствуют	данные отсутствуют
52	461861.82	1222089.17	данные отсутствуют	данные отсутствуют
53	461860.4	1222089.74	данные отсутствуют	данные отсутствуют
53	461860.4	1222089.74	данные отсутствуют	данные отсутствуют
54	461860.36	1222088.3	данные отсутствуют	данные отсутствуют
55	461860.37	1222086.7	данные отсутствуют	данные отсутствуют
Государственный регистратор				ФГИС ЕГРН
полное наименование должности			подпись	инициалы, фамилия

М.П.

Раздел 4.2

Выписка из Единого государственного реестра недвижимости об объекте недвижимости

Сведения о частях земельного участка

Земельный участок			
(вид объекта недвижимости)			
Лист №	Раздела 4.2	Всего листов раздела 4.2 : _____	Всего разделов: _____
Всего листов выписки: _____			
11.02.2020 № 99/2020/312467945			
Кадастровый номер:		67:27:0013007:1	

Номер точки	Координаты, м		Описание закрепления на местности	Средняя квадратическая погрешность определения координат характерных точек границы части земельного участка, м
	X	Y		
1	2	3	4	5
56	461861.74	1222086.7	данные отсутствуют	данные отсутствуют
57	461861.74	1222064.92	данные отсутствуют	данные отсутствуют
58	461864.69	1222045.12	данные отсутствуют	данные отсутствуют
59	461868.9	1222027.7	данные отсутствуют	данные отсутствуют
60	461863.34	1222065.04	данные отсутствуют	данные отсутствуют
61	461863.34	1222087.5	данные отсутствуют	данные отсутствуют
62	461863.24	1222087.9	данные отсутствуют	данные отсутствуют
63	461862.94	1222088.19	данные отсутствуют	данные отсутствуют
64	461862.54	1222088.3	данные отсутствуют	данные отсутствуют

Государственный регистратор		ФГИС ЕГРН
полное наименование должности	подпись	инициалы, фамилия

М.П.

Раздел 4.2

Выписка из Единого государственного реестра недвижимости об объекте недвижимости
Сведения о частях земельного участка

Земельный участок				
(вид объекта недвижимости)				
Лист № ____ Раздела 4.2		Всего листов раздела 4.2 : ____		Всего разделов: ____
Всего листов выписки: ____				
11.02.2020 № 99/2020/312467945				
Кадастровый номер:				67:27:0013007:1
Сведения о характерных точках границы части (частей) земельного участка				
Учетный номер части: 2				
Система координат: Местная СК КО				
Зона №				
Номер точки	Координаты, м		Описание закрепления на местности	Средняя квадратическая погрешность определения координат характерных точек границы части земельного участка, м
	X	Y		
1	2	3	4	5
4	461976.45	1222090.58	данные отсутствуют	данные отсутствуют
4	461976.45	1222090.58	данные отсутствуют	данные отсутствуют
4	461976.45	1222090.58	данные отсутствуют	данные отсутствуют
4	461976.45	1222090.58	данные отсутствуют	данные отсутствуют
4	461976.45	1222090.58	данные отсутствуют	данные отсутствуют
4	461976.45	1222090.58	данные отсутствуют	данные отсутствуют
4	461976.45	1222090.58	данные отсутствуют	данные отсутствуют
8	461860.52	1222062.36	данные отсутствуют	данные отсутствуют
8	461860.52	1222062.36	данные отсутствуют	данные отсутствуют
10	461875.47	1222024.64	данные отсутствуют	данные отсутствуют
10	461875.47	1222024.64	данные отсутствуют	данные отсутствуют
11	461879.61	1222058.4	данные отсутствуют	данные отсутствуют
11	461879.61	1222058.4	данные отсутствуют	данные отсутствуют
12	461871.07	1222102.09	данные отсутствуют	данные отсутствуют
12	461871.07	1222102.09	данные отсутствуют	данные отсутствуют
13	461874.71	1222102.05	данные отсутствуют	данные отсутствуют
Государственный регистратор			ФГИС ЕГРН	
полное наименование должности			подпись	
			инициалы, фамилия	

М.П.

Выписка из Единого государственного реестра недвижимости об объекте недвижимости

Сведения о частях земельного участка

Земельный участок			
(вид объекта недвижимости)			
Лист №	Раздела 4.2	Всего листов раздела 4.2 :	Всего разделов: _____
Всего листов выписки: _____			
11.02.2020 № 99/2020/312467945			
Кадастровый номер:		67:27:0013007:1	

Номер точки	Координаты, м		Описание закрепления на местности	Средняя квадратическая погрешность определения координат характерных точек границы части земельного участка, м
	X	Y		
1	2	3	4	5
13	461874.71	1222102.05	данные отсутствуют	данные отсутствуют
14	461874.74	1222104.5	данные отсутствуют	данные отсутствуют
14	461874.74	1222104.5	данные отсутствуют	данные отсутствуют
15	461866.32	1222105.52	данные отсутствуют	данные отсутствуют
15	461866.32	1222105.52	данные отсутствуют	данные отсутствуют
16	461875.57	1222058.26	данные отсутствуют	данные отсутствуют
16	461875.57	1222058.26	данные отсутствуют	данные отсутствуют
17	461871.52	1222025.28	данные отсутствуют	данные отсутствуют
17	461871.52	1222025.28	данные отсутствуют	данные отсутствуют
18	461870.59	1222020.7	данные отсутствуют	данные отсутствуют
18	461870.59	1222020.7	данные отсутствуют	данные отсутствуют
19	461872.82	1222011.5	данные отсутствуют	данные отсутствуют
19	461872.82	1222011.5	данные отсутствуют	данные отсутствуют
20	461875.47	1222024.64	данные отсутствуют	данные отсутствуют
20	461875.47	1222024.64	данные отсутствуют	данные отсутствуют
20	461875.47	1222024.64	данные отсутствуют	0.1
20	461875.47	1222024.64	данные отсутствуют	данные отсутствуют
Государственный регистратор				ФГИС ЕГРН
полное наименование должности			подпись	инициалы, фамилия

М.П.

Выписка из Единого государственного реестра недвижимости об объекте недвижимости

Сведения о частях земельного участка

Земельный участок			
(вид объекта недвижимости)			
Лист №	Раздела 4.2	Всего листов раздела 4.2 :	Всего разделов: _____
Всего листов выписки: _____			
11.02.2020 № 99/2020/312467945			
Кадастровый номер:		67:27:0013007:1	

Номер точки	Координаты, м		Описание закрепления на местности	Средняя квадратическая погрешность определения координат характерных точек границы части земельного участка, м
	X	Y		
1	2	3	4	5
20	461875.47	1222024.64	данные отсутствуют	данные отсутствуют
21	461879.61	1222058.4	данные отсутствуют	данные отсутствуют
21	461879.61	1222058.4	данные отсутствуют	данные отсутствуют
21	461879.61	1222058.4	данные отсутствуют	0.1
21	461879.61	1222058.4	данные отсутствуют	данные отсутствуют
21	461879.61	1222058.4	данные отсутствуют	данные отсутствуют
22	461871.07	1222102.09	данные отсутствуют	данные отсутствуют
22	461871.07	1222102.09	данные отсутствуют	данные отсутствуют
22	461871.07	1222102.09	данные отсутствуют	0.1
22	461871.07	1222102.09	данные отсутствуют	данные отсутствуют
22	461871.07	1222102.09	данные отсутствуют	данные отсутствуют
23	461874.71	1222102.05	данные отсутствуют	данные отсутствуют
23	461874.71	1222102.05	данные отсутствуют	данные отсутствуют
23	461874.71	1222102.05	данные отсутствуют	0.1
23	461874.71	1222102.05	данные отсутствуют	данные отсутствуют
23	461874.71	1222102.05	данные отсутствуют	данные отсутствуют
24	461874.74	1222104.5	данные отсутствуют	данные отсутствуют

Государственный регистратор		ФГИС ЕГРН
полное наименование должности	подпись	инициалы, фамилия

М.П.

Раздел 4.2

Выписка из Единого государственного реестра недвижимости об объекте недвижимости

Сведения о частях земельного участка

Земельный участок			
(вид объекта недвижимости)			
Лист №	Раздела 4.2	Всего листов раздела 4.2 :	Всего разделов: _____
Всего листов выписки: _____			
11.02.2020 № 99/2020/312467945			
Кадастровый номер:		67:27:0013007:1	

Номер точки	Координаты, м		Описание закрепления на местности	Средняя квадратическая погрешность определения координат характерных точек границы части земельного участка, м
	X	Y		
1	2	3	4	5
24	461874.74	1222104.5	данные отсутствуют	данные отсутствуют
24	461874.74	1222104.5	данные отсутствуют	данные отсутствуют
24	461874.74	1222104.5	данные отсутствуют	данные отсутствуют
24	461874.74	1222104.5	данные отсутствуют	данные отсутствуют
25	461866.32	1222105.52	данные отсутствуют	данные отсутствуют
25	461866.32	1222105.52	данные отсутствуют	данные отсутствуют
25	461866.32	1222105.52	данные отсутствуют	данные отсутствуют
25	461866.32	1222105.52	данные отсутствуют	данные отсутствуют
25	461866.32	1222105.52	данные отсутствуют	данные отсутствуют
26	461875.57	1222058.26	данные отсутствуют	данные отсутствуют
26	461875.57	1222058.26	данные отсутствуют	данные отсутствуют
26	461875.57	1222058.26	данные отсутствуют	0.1
26	461875.57	1222058.26	данные отсутствуют	данные отсутствуют
26	461875.57	1222058.26	данные отсутствуют	данные отсутствуют
27	461871.52	1222025.28	данные отсутствуют	данные отсутствуют
27	461871.52	1222025.28	данные отсутствуют	данные отсутствуют
27	461871.52	1222025.28	данные отсутствуют	0.1
Государственный регистратор				ФГИС ЕГРН
полное наименование должности			подпись	инициалы, фамилия

М.П.

Выписка из Единого государственного реестра недвижимости об объекте недвижимости

Сведения о частях земельного участка

Земельный участок			
(вид объекта недвижимости)			
Лист №	Раздела 4.2	Всего листов раздела 4.2 :	Всего разделов: _____
Всего листов выписки: _____			
11.02.2020 № 99/2020/312467945			
Кадастровый номер:		67:27:0013007:1	

Номер точки	Координаты, м		Описание закрепления на местности	Средняя квадратическая погрешность определения координат характерных точек границы части земельного участка, м
	X	Y		
1	2	3	4	5
27	461871.52	1222025.28	данные отсутствуют	данные отсутствуют
27	461871.52	1222025.28	данные отсутствуют	данные отсутствуют
28	461870.59	1222020.7	данные отсутствуют	данные отсутствуют
28	461870.59	1222020.7	данные отсутствуют	данные отсутствуют
28	461870.59	1222020.7	данные отсутствуют	данные отсутствуют
28	461870.59	1222020.7	данные отсутствуют	данные отсутствуют
28	461870.59	1222020.7	данные отсутствуют	данные отсутствуют
28	461870.59	1222020.7	данные отсутствуют	данные отсутствуют
29	461872.82	1222011.5	данные отсутствуют	данные отсутствуют
29	461872.82	1222011.5	данные отсутствуют	данные отсутствуют
29	461872.82	1222011.5	данные отсутствуют	данные отсутствуют
29	461872.82	1222011.5	данные отсутствуют	данные отсутствуют
29	461872.82	1222011.5	данные отсутствуют	данные отсутствуют
30	461860.29	1222100.08	данные отсутствуют	данные отсутствуют
30	461860.29	1222100.08	данные отсутствуют	данные отсутствуют
31	461860.45	1222074.43	данные отсутствуют	данные отсутствуют
31	461860.45	1222074.43	данные отсутствуют	данные отсутствуют
32	461870.18	1222074.43	данные отсутствуют	данные отсутствуют
Государственный регистратор				ФГИС ЕГРН
полное наименование должности			подпись	инициалы, фамилия

М.П.

Выписка из Единого государственного реестра недвижимости об объекте недвижимости

Сведения о частях земельного участка

Земельный участок			
(вид объекта недвижимости)			
Лист №	Раздела 4.2	Всего листов раздела 4.2 :	Всего разделов: _____
Всего листов выписки: _____			
11.02.2020 № 99/2020/312467945			
Кадастровый номер:		67:27:0013007:1	

Номер точки	Координаты, м		Описание закрепления на местности	Средняя квадратическая погрешность определения координат характерных точек границы части земельного участка, м
	X	Y		
1	2	3	4	5
32	461870.18	1222074.43	данные отсутствуют	данные отсутствуют
33	461870.18	1222100.08	данные отсутствуют	данные отсутствуют
33	461870.18	1222100.08	данные отсутствуют	данные отсутствуют
34	461860.29	1222100.08	данные отсутствуют	данные отсутствуют
34	461860.29	1222100.08	данные отсутствуют	данные отсутствуют
34	461860.29	1222100.08	данные отсутствуют	данные отсутствуют
34	461860.29	1222100.08	данные отсутствуют	данные отсутствуют
35	461860.45	1222074.43	данные отсутствуют	данные отсутствуют
35	461860.45	1222074.43	данные отсутствуют	данные отсутствуют
35	461860.45	1222074.43	данные отсутствуют	данные отсутствуют
35	461860.45	1222074.43	данные отсутствуют	данные отсутствуют
36	461870.18	1222074.43	данные отсутствуют	данные отсутствуют
36	461870.18	1222074.43	данные отсутствуют	данные отсутствуют
36	461870.18	1222074.43	данные отсутствуют	данные отсутствуют
36	461870.18	1222074.43	данные отсутствуют	данные отсутствуют
37	461870.18	1222100.08	данные отсутствуют	данные отсутствуют
37	461870.18	1222100.08	данные отсутствуют	данные отсутствуют

Государственный регистратор		ФГИС ЕГРН	
полное наименование должности		инициалы, фамилия	
		подпись	

М.П.

Выписка из Единого государственного реестра недвижимости об объекте недвижимости

Сведения о частях земельного участка

Земельный участок			
(вид объекта недвижимости)			
Лист №	Раздела 4.2	Всего листов раздела 4.2 :	Всего разделов: _____
Всего листов выписки: _____			
11.02.2020 № 99/2020/312467945			
Кадастровый номер:		67:27:0013007:1	

Номер точки	Координаты, м		Описание закрепления на местности	Средняя квадратическая погрешность определения координат характерных точек границы части земельного участка, м
	X	Y		
1	2	3	4	5
37	461870.18	1222100.08	данные отсутствуют	данные отсутствуют
37	461870.18	1222100.08	данные отсутствуют	данные отсутствуют
38	461974.97	1221913.02	данные отсутствуют	данные отсутствуют
38	461974.97	1221913.02	данные отсутствуют	данные отсутствуют
38	461974.97	1221913.02	данные отсутствуют	данные отсутствуют
38	461974.97	1221913.02	данные отсутствуют	данные отсутствуют
38	461974.97	1221913.02	данные отсутствуют	данные отсутствуют
39	461976.97	1221913.12	данные отсутствуют	данные отсутствуют
39	461976.97	1221913.12	данные отсутствуют	данные отсутствуют
39	461976.97	1221913.12	данные отсутствуют	данные отсутствуют
39	461976.97	1221913.12	данные отсутствуют	данные отсутствуют
40	461976.97	1222042.03	данные отсутствуют	данные отсутствуют
40	461976.97	1222042.03	данные отсутствуют	данные отсутствуют
40	461976.97	1222042.03	данные отсутствуют	данные отсутствуют
40	461976.97	1222042.03	данные отсутствуют	данные отсутствуют
40	461976.97	1222042.03	данные отсутствуют	данные отсутствуют
41	461974.97	1222090.62	данные отсутствуют	данные отсутствуют
41	461974.97	1222090.62	данные отсутствуют	данные отсутствуют
41	461974.97	1222090.62	данные отсутствуют	данные отсутствуют

Государственный регистратор		ФГИС ЕГРН
полное наименование должности	подпись	инициалы, фамилия

М.П.

Выписка из Единого государственного реестра недвижимости об объекте недвижимости

Сведения о частях земельного участка

Земельный участок			
(вид объекта недвижимости)			
Лист №	Раздела 4.2	Всего листов раздела 4.2 :	Всего разделов: _____
Всего листов выписки: _____			
11.02.2020 № 99/2020/312467945			
Кадастровый номер:		67:27:0013007:1	

Номер точки	Координаты, м		Описание закрепления на местности	Средняя квадратическая погрешность определения координат характерных точек границы части земельного участка, м
	X	Y		
1	2	3	4	5
41	461974.97	1222090.62	данные отсутствуют	данные отсутствуют
42	461974.97	1222072.46	данные отсутствуют	данные отсутствуют
42	461974.97	1222072.46	данные отсутствуют	данные отсутствуют
42	461974.97	1222072.46	данные отсутствуют	данные отсутствуют
42	461974.97	1222072.46	данные отсутствуют	данные отсутствуют
43	461975.07	1221913.03	данные отсутствуют	данные отсутствуют
43	461975.07	1221913.03	данные отсутствуют	данные отсутствуют
43	461975.07	1221913.03	данные отсутствуют	данные отсутствуют
44	461977.07	1221913.13	данные отсутствуют	данные отсутствуют
44	461977.07	1221913.13	данные отсутствуют	данные отсутствуют
44	461977.07	1221913.13	данные отсутствуют	данные отсутствуют
45	461977.07	1222032.69	данные отсутствуют	данные отсутствуют
45	461977.07	1222032.69	данные отсутствуют	данные отсутствуют
45	461977.07	1222032.69	данные отсутствуют	данные отсутствуют
46	461975.07	1222090.62	данные отсутствуют	данные отсутствуют
46	461975.07	1222090.62	данные отсутствуют	данные отсутствуют
46	461975.07	1222090.62	данные отсутствуют	данные отсутствуют

Государственный регистратор		ФГИС ЕГРН	
полное наименование должности		инициалы, фамилия	
		подпись	

М.П.

Выписка из Единого государственного реестра недвижимости об объекте недвижимости

Сведения о частях земельного участка

Земельный участок			
(вид объекта недвижимости)			
Лист №	Раздела 4.2	Всего листов раздела 4.2 :	Всего разделов: _____
Всего листов выписки: _____			
11.02.2020 № 99/2020/312467945			
Кадастровый номер:		67:27:0013007:1	

Номер точки	Координаты, м		Описание закрепления на местности	Средняя квадратическая погрешность определения координат характерных точек границы части земельного участка, м
	X	Y		
1	2	3	4	5
47	461975.07	1222072.46	данные отсутствуют	данные отсутствуют
47	461975.07	1222072.46	данные отсутствуют	данные отсутствуют
47	461975.07	1222072.46	данные отсутствуют	данные отсутствуют
48	461860.35	1222089.72	данные отсутствуют	данные отсутствуют
48	461860.35	1222089.72	данные отсутствуют	данные отсутствуют
49	461865.69	1222040.98	данные отсутствуют	данные отсутствуют
49	461865.69	1222040.98	данные отсутствуют	данные отсутствуют
50	461862.7	1222062.65	данные отсутствуют	данные отсутствуют
50	461862.7	1222062.65	данные отсутствуют	данные отсутствуют
51	461862.42	1222087.76	данные отсутствуют	данные отсутствуют
51	461862.42	1222087.76	данные отсутствуют	данные отсутствуют
52	461861.82	1222089.17	данные отсутствуют	данные отсутствуют
52	461861.82	1222089.17	данные отсутствуют	данные отсутствуют
53	461860.4	1222089.74	данные отсутствуют	данные отсутствуют
53	461860.4	1222089.74	данные отсутствуют	данные отсутствуют
54	461860.36	1222088.3	данные отсутствуют	данные отсутствуют
55	461860.37	1222086.7	данные отсутствуют	данные отсутствуют
Государственный регистратор				ФГИС ЕГРН
полное наименование должности			подпись	инициалы, фамилия

М.П.

Раздел 4.2

Выписка из Единого государственного реестра недвижимости об объекте недвижимости

Сведения о частях земельного участка

Земельный участок			
(вид объекта недвижимости)			
Лист №	Раздела 4.2	Всего листов раздела 4.2 :	Всего листов выписки: _____
11.02.2020 № 99/2020/312467945			
Кадастровый номер:		67:27:0013007:1	

Номер точки	Координаты, м		Описание закрепления на местности	Средняя квадратическая погрешность определения координат характерных точек границы части земельного участка, м
	X	Y		
1	2	3	4	5
56	461861.74	1222086.7	данные отсутствуют	данные отсутствуют
57	461861.74	1222064.92	данные отсутствуют	данные отсутствуют
58	461864.69	1222045.12	данные отсутствуют	данные отсутствуют
59	461868.9	1222027.7	данные отсутствуют	данные отсутствуют
60	461863.34	1222065.04	данные отсутствуют	данные отсутствуют
61	461863.34	1222087.5	данные отсутствуют	данные отсутствуют
62	461863.24	1222087.9	данные отсутствуют	данные отсутствуют
63	461862.94	1222088.19	данные отсутствуют	данные отсутствуют
64	461862.54	1222088.3	данные отсутствуют	данные отсутствуют

Государственный регистратор		ФГИС ЕГРН
полное наименование должности	подпись	инициалы, фамилия

М.П.

Раздел 4.2

Выписка из Единого государственного реестра недвижимости об объекте недвижимости
Сведения о частях земельного участка

Земельный участок				
(вид объекта недвижимости)				
Лист № ____ Раздела 4.2		Всего листов раздела 4.2 : ____		Всего разделов: ____
Всего листов выписки: ____				
11.02.2020 № 99/2020/312467945				
Кадастровый номер:				67:27:0013007:1
Сведения о характерных точках границы части (частей) земельного участка				
Учетный номер части: 2				
Система координат: МСК_67				
Зона №				
Номер точки	Координаты, м		Описание закрепления на местности	Средняя квадратическая погрешность определения координат характерных точек границы части земельного участка, м
	X	Y		
1	2	3	4	5
4	461976.45	1222090.58	данные отсутствуют	данные отсутствуют
4	461976.45	1222090.58	данные отсутствуют	данные отсутствуют
4	461976.45	1222090.58	данные отсутствуют	данные отсутствуют
4	461976.45	1222090.58	данные отсутствуют	данные отсутствуют
4	461976.45	1222090.58	данные отсутствуют	данные отсутствуют
4	461976.45	1222090.58	данные отсутствуют	данные отсутствуют
4	461976.45	1222090.58	данные отсутствуют	данные отсутствуют
4	461976.45	1222090.58	данные отсутствуют	данные отсутствуют
8	461860.52	1222062.36	данные отсутствуют	данные отсутствуют
8	461860.52	1222062.36	данные отсутствуют	данные отсутствуют
10	461875.47	1222024.64	данные отсутствуют	данные отсутствуют
10	461875.47	1222024.64	данные отсутствуют	данные отсутствуют
11	461879.61	1222058.4	данные отсутствуют	данные отсутствуют
11	461879.61	1222058.4	данные отсутствуют	данные отсутствуют
12	461871.07	1222102.09	данные отсутствуют	данные отсутствуют
12	461871.07	1222102.09	данные отсутствуют	данные отсутствуют
13	461874.71	1222102.05	данные отсутствуют	данные отсутствуют
Государственный регистратор			ФГИС ЕГРН	
полное наименование должности			подпись	
			инициалы, фамилия	

М.П.

Выписка из Единого государственного реестра недвижимости об объекте недвижимости

Сведения о частях земельного участка

Земельный участок			
(вид объекта недвижимости)			
Лист №	Раздела 4.2	Всего листов раздела 4.2 :	Всего разделов: _____
Всего листов выписки: _____			
11.02.2020 № 99/2020/312467945			
Кадастровый номер:		67:27:0013007:1	

Номер точки	Координаты, м		Описание закрепления на местности	Средняя квадратическая погрешность определения координат характерных точек границы части земельного участка, м
	X	Y		
1	2	3	4	5
13	461874.71	1222102.05	данные отсутствуют	данные отсутствуют
14	461874.74	1222104.5	данные отсутствуют	данные отсутствуют
14	461874.74	1222104.5	данные отсутствуют	данные отсутствуют
15	461866.32	1222105.52	данные отсутствуют	данные отсутствуют
15	461866.32	1222105.52	данные отсутствуют	данные отсутствуют
16	461875.57	1222058.26	данные отсутствуют	данные отсутствуют
16	461875.57	1222058.26	данные отсутствуют	данные отсутствуют
17	461871.52	1222025.28	данные отсутствуют	данные отсутствуют
17	461871.52	1222025.28	данные отсутствуют	данные отсутствуют
18	461870.59	1222020.7	данные отсутствуют	данные отсутствуют
18	461870.59	1222020.7	данные отсутствуют	данные отсутствуют
19	461872.82	1222011.5	данные отсутствуют	данные отсутствуют
19	461872.82	1222011.5	данные отсутствуют	данные отсутствуют
20	461875.47	1222024.64	данные отсутствуют	данные отсутствуют
20	461875.47	1222024.64	данные отсутствуют	данные отсутствуют
20	461875.47	1222024.64	данные отсутствуют	0.1
20	461875.47	1222024.64	данные отсутствуют	данные отсутствуют
Государственный регистратор				ФГИС ЕГРН
полное наименование должности			подпись	инициалы, фамилия

М.П.

Выписка из Единого государственного реестра недвижимости об объекте недвижимости

Сведения о частях земельного участка

Земельный участок			
(вид объекта недвижимости)			
Лист №	Раздела 4.2	Всего листов раздела 4.2 :	Всего разделов: _____
Всего листов выписки: _____			
11.02.2020 № 99/2020/312467945			
Кадастровый номер:		67:27:0013007:1	

Номер точки	Координаты, м		Описание закрепления на местности	Средняя квадратическая погрешность определения координат характерных точек границы части земельного участка, м
	X	Y		
1	2	3	4	5
20	461875.47	1222024.64	данные отсутствуют	данные отсутствуют
21	461879.61	1222058.4	данные отсутствуют	данные отсутствуют
21	461879.61	1222058.4	данные отсутствуют	данные отсутствуют
21	461879.61	1222058.4	данные отсутствуют	0.1
21	461879.61	1222058.4	данные отсутствуют	данные отсутствуют
21	461879.61	1222058.4	данные отсутствуют	данные отсутствуют
22	461871.07	1222102.09	данные отсутствуют	данные отсутствуют
22	461871.07	1222102.09	данные отсутствуют	данные отсутствуют
22	461871.07	1222102.09	данные отсутствуют	0.1
22	461871.07	1222102.09	данные отсутствуют	данные отсутствуют
22	461871.07	1222102.09	данные отсутствуют	данные отсутствуют
23	461874.71	1222102.05	данные отсутствуют	данные отсутствуют
23	461874.71	1222102.05	данные отсутствуют	данные отсутствуют
23	461874.71	1222102.05	данные отсутствуют	0.1
23	461874.71	1222102.05	данные отсутствуют	данные отсутствуют
23	461874.71	1222102.05	данные отсутствуют	данные отсутствуют
24	461874.74	1222104.5	данные отсутствуют	данные отсутствуют

Государственный регистратор		ФГИС ЕГРН
полное наименование должности	подпись	инициалы, фамилия

М.П.

Выписка из Единого государственного реестра недвижимости об объекте недвижимости

Сведения о частях земельного участка

Земельный участок			
(вид объекта недвижимости)			
Лист №	Раздела 4.2	Всего листов раздела 4.2 :	Всего разделов: _____
Всего листов выписки: _____			
11.02.2020 № 99/2020/312467945			
Кадастровый номер:		67:27:0013007:1	

Номер точки	Координаты, м		Описание закрепления на местности	Средняя квадратическая погрешность определения координат характерных точек границы части земельного участка, м
	X	Y		
1	2	3	4	5
24	461874.74	1222104.5	данные отсутствуют	данные отсутствуют
24	461874.74	1222104.5	данные отсутствуют	данные отсутствуют
24	461874.74	1222104.5	данные отсутствуют	данные отсутствуют
24	461874.74	1222104.5	данные отсутствуют	данные отсутствуют
25	461866.32	1222105.52	данные отсутствуют	данные отсутствуют
25	461866.32	1222105.52	данные отсутствуют	данные отсутствуют
25	461866.32	1222105.52	данные отсутствуют	данные отсутствуют
25	461866.32	1222105.52	данные отсутствуют	данные отсутствуют
25	461866.32	1222105.52	данные отсутствуют	данные отсутствуют
26	461875.57	1222058.26	данные отсутствуют	данные отсутствуют
26	461875.57	1222058.26	данные отсутствуют	данные отсутствуют
26	461875.57	1222058.26	данные отсутствуют	0.1
26	461875.57	1222058.26	данные отсутствуют	данные отсутствуют
26	461875.57	1222058.26	данные отсутствуют	данные отсутствуют
27	461871.52	1222025.28	данные отсутствуют	данные отсутствуют
27	461871.52	1222025.28	данные отсутствуют	данные отсутствуют
27	461871.52	1222025.28	данные отсутствуют	0.1
Государственный регистратор				ФГИС ЕГРН
полное наименование должности			подпись	инициалы, фамилия

М.П.

Выписка из Единого государственного реестра недвижимости об объекте недвижимости

Сведения о частях земельного участка

Земельный участок			
(вид объекта недвижимости)			
Лист №	Раздела 4.2	Всего листов раздела 4.2 :	Всего разделов: _____
Всего листов выписки: _____			
11.02.2020 № 99/2020/312467945			
Кадастровый номер:		67:27:0013007:1	

Номер точки	Координаты, м		Описание закрепления на местности	Средняя квадратическая погрешность определения координат характерных точек границы части земельного участка, м
	X	Y		
1	2	3	4	5
27	461871.52	1222025.28	данные отсутствуют	данные отсутствуют
27	461871.52	1222025.28	данные отсутствуют	данные отсутствуют
28	461870.59	1222020.7	данные отсутствуют	данные отсутствуют
28	461870.59	1222020.7	данные отсутствуют	данные отсутствуют
28	461870.59	1222020.7	данные отсутствуют	данные отсутствуют
28	461870.59	1222020.7	данные отсутствуют	данные отсутствуют
28	461870.59	1222020.7	данные отсутствуют	данные отсутствуют
28	461870.59	1222020.7	данные отсутствуют	данные отсутствуют
29	461872.82	1222011.5	данные отсутствуют	данные отсутствуют
29	461872.82	1222011.5	данные отсутствуют	данные отсутствуют
29	461872.82	1222011.5	данные отсутствуют	данные отсутствуют
29	461872.82	1222011.5	данные отсутствуют	данные отсутствуют
29	461872.82	1222011.5	данные отсутствуют	данные отсутствуют
30	461860.29	1222100.08	данные отсутствуют	данные отсутствуют
30	461860.29	1222100.08	данные отсутствуют	данные отсутствуют
31	461860.45	1222074.43	данные отсутствуют	данные отсутствуют
31	461860.45	1222074.43	данные отсутствуют	данные отсутствуют
32	461870.18	1222074.43	данные отсутствуют	данные отсутствуют

Государственный регистратор		ФГИС ЕГРН
полное наименование должности	подпись	инициалы, фамилия

М.П.

Выписка из Единого государственного реестра недвижимости об объекте недвижимости

Сведения о частях земельного участка

Земельный участок			
(вид объекта недвижимости)			
Лист №	Раздела 4.2	Всего листов раздела 4.2 :	Всего разделов: _____
Всего листов выписки: _____			
11.02.2020 № 99/2020/312467945			
Кадастровый номер:		67:27:0013007:1	

Номер точки	Координаты, м		Описание закрепления на местности	Средняя квадратическая погрешность определения координат характерных точек границы части земельного участка, м
	X	Y		
1	2	3	4	5
32	461870.18	1222074.43	данные отсутствуют	данные отсутствуют
33	461870.18	1222100.08	данные отсутствуют	данные отсутствуют
33	461870.18	1222100.08	данные отсутствуют	данные отсутствуют
34	461860.29	1222100.08	данные отсутствуют	данные отсутствуют
34	461860.29	1222100.08	данные отсутствуют	данные отсутствуют
34	461860.29	1222100.08	данные отсутствуют	данные отсутствуют
34	461860.29	1222100.08	данные отсутствуют	данные отсутствуют
35	461860.45	1222074.43	данные отсутствуют	данные отсутствуют
35	461860.45	1222074.43	данные отсутствуют	данные отсутствуют
35	461860.45	1222074.43	данные отсутствуют	данные отсутствуют
35	461860.45	1222074.43	данные отсутствуют	данные отсутствуют
36	461870.18	1222074.43	данные отсутствуют	данные отсутствуют
36	461870.18	1222074.43	данные отсутствуют	данные отсутствуют
36	461870.18	1222074.43	данные отсутствуют	данные отсутствуют
36	461870.18	1222074.43	данные отсутствуют	данные отсутствуют
37	461870.18	1222100.08	данные отсутствуют	данные отсутствуют
37	461870.18	1222100.08	данные отсутствуют	данные отсутствуют

Государственный регистратор		ФГИС ЕГРН
полное наименование должности	подпись	инициалы, фамилия

М.П.

Выписка из Единого государственного реестра недвижимости об объекте недвижимости

Сведения о частях земельного участка

Земельный участок			
(вид объекта недвижимости)			
Лист №	Раздела 4.2	Всего листов раздела 4.2 :	Всего разделов: _____
Всего листов выписки: _____			
11.02.2020 № 99/2020/312467945			
Кадастровый номер:		67:27:0013007:1	

Номер точки	Координаты, м		Описание закрепления на местности	Средняя квадратическая погрешность определения координат характерных точек границы части земельного участка, м
	X	Y		
1	2	3	4	5
37	461870.18	1222100.08	данные отсутствуют	данные отсутствуют
37	461870.18	1222100.08	данные отсутствуют	данные отсутствуют
38	461974.97	1221913.02	данные отсутствуют	данные отсутствуют
38	461974.97	1221913.02	данные отсутствуют	данные отсутствуют
38	461974.97	1221913.02	данные отсутствуют	данные отсутствуют
38	461974.97	1221913.02	данные отсутствуют	данные отсутствуют
38	461974.97	1221913.02	данные отсутствуют	данные отсутствуют
39	461976.97	1221913.12	данные отсутствуют	данные отсутствуют
39	461976.97	1221913.12	данные отсутствуют	данные отсутствуют
39	461976.97	1221913.12	данные отсутствуют	данные отсутствуют
39	461976.97	1221913.12	данные отсутствуют	данные отсутствуют
40	461976.97	1222042.03	данные отсутствуют	данные отсутствуют
40	461976.97	1222042.03	данные отсутствуют	данные отсутствуют
40	461976.97	1222042.03	данные отсутствуют	данные отсутствуют
40	461976.97	1222042.03	данные отсутствуют	данные отсутствуют
40	461976.97	1222042.03	данные отсутствуют	данные отсутствуют
41	461974.97	1222090.62	данные отсутствуют	данные отсутствуют
41	461974.97	1222090.62	данные отсутствуют	данные отсутствуют
41	461974.97	1222090.62	данные отсутствуют	данные отсутствуют

Государственный регистратор		ФГИС ЕГРН
полное наименование должности	подпись	инициалы, фамилия

М.П.

Выписка из Единого государственного реестра недвижимости об объекте недвижимости

Сведения о частях земельного участка

Земельный участок			
(вид объекта недвижимости)			
Лист №	Раздела 4.2	Всего листов раздела 4.2 :	Всего разделов: _____
Всего листов выписки: _____			
11.02.2020 № 99/2020/312467945			
Кадастровый номер:		67:27:0013007:1	

Номер точки	Координаты, м		Описание закрепления на местности	Средняя квадратическая погрешность определения координат характерных точек границы части земельного участка, м
	X	Y		
1	2	3	4	5
41	461974.97	1222090.62	данные отсутствуют	данные отсутствуют
42	461974.97	1222072.46	данные отсутствуют	данные отсутствуют
42	461974.97	1222072.46	данные отсутствуют	данные отсутствуют
42	461974.97	1222072.46	данные отсутствуют	данные отсутствуют
42	461974.97	1222072.46	данные отсутствуют	данные отсутствуют
43	461975.07	1221913.03	данные отсутствуют	данные отсутствуют
43	461975.07	1221913.03	данные отсутствуют	данные отсутствуют
43	461975.07	1221913.03	данные отсутствуют	данные отсутствуют
44	461977.07	1221913.13	данные отсутствуют	данные отсутствуют
44	461977.07	1221913.13	данные отсутствуют	данные отсутствуют
44	461977.07	1221913.13	данные отсутствуют	данные отсутствуют
45	461977.07	1222032.69	данные отсутствуют	данные отсутствуют
45	461977.07	1222032.69	данные отсутствуют	данные отсутствуют
45	461977.07	1222032.69	данные отсутствуют	данные отсутствуют
46	461975.07	1222090.62	данные отсутствуют	данные отсутствуют
46	461975.07	1222090.62	данные отсутствуют	данные отсутствуют
46	461975.07	1222090.62	данные отсутствуют	данные отсутствуют

Государственный регистратор		ФГИС ЕГРН	
полное наименование должности		инициалы, фамилия	
		подпись	

М.П.

Выписка из Единого государственного реестра недвижимости об объекте недвижимости

Сведения о частях земельного участка

Земельный участок			
(вид объекта недвижимости)			
Лист №	Раздела 4.2	Всего листов раздела 4.2 :	Всего разделов: _____
Всего листов выписки: _____			
11.02.2020 № 99/2020/312467945			
Кадастровый номер:		67:27:0013007:1	

Номер точки	Координаты, м		Описание закрепления на местности	Средняя квадратическая погрешность определения координат характерных точек границы части земельного участка, м
	X	Y		
1	2	3	4	5
47	461975.07	1222072.46	данные отсутствуют	данные отсутствуют
47	461975.07	1222072.46	данные отсутствуют	данные отсутствуют
47	461975.07	1222072.46	данные отсутствуют	данные отсутствуют
48	461860.35	1222089.72	данные отсутствуют	данные отсутствуют
48	461860.35	1222089.72	данные отсутствуют	данные отсутствуют
49	461865.69	1222040.98	данные отсутствуют	данные отсутствуют
49	461865.69	1222040.98	данные отсутствуют	данные отсутствуют
50	461862.7	1222062.65	данные отсутствуют	данные отсутствуют
50	461862.7	1222062.65	данные отсутствуют	данные отсутствуют
51	461862.42	1222087.76	данные отсутствуют	данные отсутствуют
51	461862.42	1222087.76	данные отсутствуют	данные отсутствуют
52	461861.82	1222089.17	данные отсутствуют	данные отсутствуют
52	461861.82	1222089.17	данные отсутствуют	данные отсутствуют
53	461860.4	1222089.74	данные отсутствуют	данные отсутствуют
53	461860.4	1222089.74	данные отсутствуют	данные отсутствуют
54	461860.36	1222088.3	данные отсутствуют	данные отсутствуют
55	461860.37	1222086.7	данные отсутствуют	данные отсутствуют
Государственный регистратор				ФГИС ЕГРН
полное наименование должности			подпись	инициалы, фамилия

М.П.

Раздел 4.2

Выписка из Единого государственного реестра недвижимости об объекте недвижимости

Сведения о частях земельного участка

Земельный участок			
(вид объекта недвижимости)			
Лист №	Раздела 4.2	Всего листов раздела 4.2 :	Всего листов выписки: _____
11.02.2020 № 99/2020/312467945			
Кадастровый номер:		67:27:0013007:1	

Номер точки	Координаты, м		Описание закрепления на местности	Средняя квадратическая погрешность определения координат характерных точек границы части земельного участка, м
	X	Y		
1	2	3	4	5
56	461861.74	1222086.7	данные отсутствуют	данные отсутствуют
57	461861.74	1222064.92	данные отсутствуют	данные отсутствуют
58	461864.69	1222045.12	данные отсутствуют	данные отсутствуют
59	461868.9	1222027.7	данные отсутствуют	данные отсутствуют
60	461863.34	1222065.04	данные отсутствуют	данные отсутствуют
61	461863.34	1222087.5	данные отсутствуют	данные отсутствуют
62	461863.24	1222087.9	данные отсутствуют	данные отсутствуют
63	461862.94	1222088.19	данные отсутствуют	данные отсутствуют
64	461862.54	1222088.3	данные отсутствуют	данные отсутствуют

Государственный регистратор		ФГИС ЕГРН
полное наименование должности	подпись	инициалы, фамилия

М.П.

Выписка из Единого государственного реестра недвижимости об объекте недвижимости
Сведения о частях земельного участка

Земельный участок				
(вид объекта недвижимости)				
Лист № ____ Раздела 4.2		Всего листов раздела 4.2 : ____		Всего разделов: ____
Всего листов выписки: ____				
11.02.2020 № 99/2020/312467945				
Кадастровый номер:				67:27:0013007:1
Сведения о характерных точках границы части (частей) земельного участка				
Учетный номер части: 2				
Система координат: МСК_67				
Зона №				
Номер точки	Координаты, м		Описание закрепления на местности	Средняя квадратическая погрешность определения координат характерных точек границы части земельного участка, м
	X	Y		
1	2	3	4	5
4	461976.45	1222090.58	данные отсутствуют	данные отсутствуют
4	461976.45	1222090.58	данные отсутствуют	данные отсутствуют
4	461976.45	1222090.58	данные отсутствуют	данные отсутствуют
4	461976.45	1222090.58	данные отсутствуют	данные отсутствуют
4	461976.45	1222090.58	данные отсутствуют	данные отсутствуют
4	461976.45	1222090.58	данные отсутствуют	данные отсутствуют
4	461976.45	1222090.58	данные отсутствуют	данные отсутствуют
4	461976.45	1222090.58	данные отсутствуют	данные отсутствуют
8	461860.52	1222062.36	данные отсутствуют	данные отсутствуют
8	461860.52	1222062.36	данные отсутствуют	данные отсутствуют
10	461875.47	1222024.64	данные отсутствуют	данные отсутствуют
10	461875.47	1222024.64	данные отсутствуют	данные отсутствуют
11	461879.61	1222058.4	данные отсутствуют	данные отсутствуют
11	461879.61	1222058.4	данные отсутствуют	данные отсутствуют
12	461871.07	1222102.09	данные отсутствуют	данные отсутствуют
12	461871.07	1222102.09	данные отсутствуют	данные отсутствуют
13	461874.71	1222102.05	данные отсутствуют	данные отсутствуют
Государственный регистратор			ФГИС ЕГРН	
полное наименование должности			подпись	
			инициалы, фамилия	

М.П.

Выписка из Единого государственного реестра недвижимости об объекте недвижимости

Сведения о частях земельного участка

Земельный участок			
(вид объекта недвижимости)			
Лист №	Раздела 4.2	Всего листов раздела 4.2 :	Всего разделов: _____
Всего листов выписки: _____			
11.02.2020 № 99/2020/312467945			
Кадастровый номер:		67:27:0013007:1	

Номер точки	Координаты, м		Описание закрепления на местности	Средняя квадратическая погрешность определения координат характерных точек границы части земельного участка, м
	X	Y		
1	2	3	4	5
13	461874.71	1222102.05	данные отсутствуют	данные отсутствуют
14	461874.74	1222104.5	данные отсутствуют	данные отсутствуют
14	461874.74	1222104.5	данные отсутствуют	данные отсутствуют
15	461866.32	1222105.52	данные отсутствуют	данные отсутствуют
15	461866.32	1222105.52	данные отсутствуют	данные отсутствуют
16	461875.57	1222058.26	данные отсутствуют	данные отсутствуют
16	461875.57	1222058.26	данные отсутствуют	данные отсутствуют
17	461871.52	1222025.28	данные отсутствуют	данные отсутствуют
17	461871.52	1222025.28	данные отсутствуют	данные отсутствуют
18	461870.59	1222020.7	данные отсутствуют	данные отсутствуют
18	461870.59	1222020.7	данные отсутствуют	данные отсутствуют
19	461872.82	1222011.5	данные отсутствуют	данные отсутствуют
19	461872.82	1222011.5	данные отсутствуют	данные отсутствуют
20	461875.47	1222024.64	данные отсутствуют	данные отсутствуют
20	461875.47	1222024.64	данные отсутствуют	данные отсутствуют
20	461875.47	1222024.64	данные отсутствуют	0.1
20	461875.47	1222024.64	данные отсутствуют	данные отсутствуют

Государственный регистратор		ФГИС ЕГРН
полное наименование должности	подпись	инициалы, фамилия

М.П.

Выписка из Единого государственного реестра недвижимости об объекте недвижимости

Сведения о частях земельного участка

Земельный участок			
(вид объекта недвижимости)			
Лист №	Раздела 4.2	Всего листов раздела 4.2 :	Всего разделов: _____
Всего листов выписки: _____			
11.02.2020 № 99/2020/312467945			
Кадастровый номер:		67:27:0013007:1	

Номер точки	Координаты, м		Описание закрепления на местности	Средняя квадратическая погрешность определения координат характерных точек границы части земельного участка, м
	X	Y		
1	2	3	4	5
20	461875.47	1222024.64	данные отсутствуют	данные отсутствуют
21	461879.61	1222058.4	данные отсутствуют	данные отсутствуют
21	461879.61	1222058.4	данные отсутствуют	данные отсутствуют
21	461879.61	1222058.4	данные отсутствуют	0.1
21	461879.61	1222058.4	данные отсутствуют	данные отсутствуют
21	461879.61	1222058.4	данные отсутствуют	данные отсутствуют
22	461871.07	1222102.09	данные отсутствуют	данные отсутствуют
22	461871.07	1222102.09	данные отсутствуют	данные отсутствуют
22	461871.07	1222102.09	данные отсутствуют	0.1
22	461871.07	1222102.09	данные отсутствуют	данные отсутствуют
22	461871.07	1222102.09	данные отсутствуют	данные отсутствуют
23	461874.71	1222102.05	данные отсутствуют	данные отсутствуют
23	461874.71	1222102.05	данные отсутствуют	данные отсутствуют
23	461874.71	1222102.05	данные отсутствуют	0.1
23	461874.71	1222102.05	данные отсутствуют	данные отсутствуют
23	461874.71	1222102.05	данные отсутствуют	данные отсутствуют
24	461874.74	1222104.5	данные отсутствуют	данные отсутствуют

Государственный регистратор		ФГИС ЕГРН
полное наименование должности	подпись	инициалы, фамилия

М.П.

Выписка из Единого государственного реестра недвижимости об объекте недвижимости

Сведения о частях земельного участка

Земельный участок			
(вид объекта недвижимости)			
Лист №	Раздела 4.2	Всего листов раздела 4.2 :	Всего разделов: _____
Всего листов выписки: _____			
11.02.2020 № 99/2020/312467945			
Кадастровый номер:		67:27:0013007:1	

Номер точки	Координаты, м		Описание закрепления на местности	Средняя квадратическая погрешность определения координат характерных точек границы части земельного участка, м
	X	Y		
1	2	3	4	5
24	461874.74	1222104.5	данные отсутствуют	данные отсутствуют
24	461874.74	1222104.5	данные отсутствуют	данные отсутствуют
24	461874.74	1222104.5	данные отсутствуют	данные отсутствуют
24	461874.74	1222104.5	данные отсутствуют	данные отсутствуют
25	461866.32	1222105.52	данные отсутствуют	данные отсутствуют
25	461866.32	1222105.52	данные отсутствуют	данные отсутствуют
25	461866.32	1222105.52	данные отсутствуют	данные отсутствуют
25	461866.32	1222105.52	данные отсутствуют	данные отсутствуют
25	461866.32	1222105.52	данные отсутствуют	данные отсутствуют
26	461875.57	1222058.26	данные отсутствуют	данные отсутствуют
26	461875.57	1222058.26	данные отсутствуют	данные отсутствуют
26	461875.57	1222058.26	данные отсутствуют	0.1
26	461875.57	1222058.26	данные отсутствуют	данные отсутствуют
26	461875.57	1222058.26	данные отсутствуют	данные отсутствуют
27	461871.52	1222025.28	данные отсутствуют	данные отсутствуют
27	461871.52	1222025.28	данные отсутствуют	данные отсутствуют
27	461871.52	1222025.28	данные отсутствуют	0.1
Государственный регистратор				ФГИС ЕГРН
полное наименование должности			подпись	инициалы, фамилия

М.П.

Выписка из Единого государственного реестра недвижимости об объекте недвижимости

Сведения о частях земельного участка

Земельный участок			
(вид объекта недвижимости)			
Лист №	Раздела 4.2	Всего листов раздела 4.2 :	Всего разделов: _____
Всего листов выписки: _____			
11.02.2020 № 99/2020/312467945			
Кадастровый номер:		67:27:0013007:1	

Номер точки	Координаты, м		Описание закрепления на местности	Средняя квадратическая погрешность определения координат характерных точек границы части земельного участка, м
	X	Y		
1	2	3	4	5
27	461871.52	1222025.28	данные отсутствуют	данные отсутствуют
27	461871.52	1222025.28	данные отсутствуют	данные отсутствуют
28	461870.59	1222020.7	данные отсутствуют	данные отсутствуют
28	461870.59	1222020.7	данные отсутствуют	данные отсутствуют
28	461870.59	1222020.7	данные отсутствуют	данные отсутствуют
28	461870.59	1222020.7	данные отсутствуют	данные отсутствуют
28	461870.59	1222020.7	данные отсутствуют	данные отсутствуют
28	461870.59	1222020.7	данные отсутствуют	данные отсутствуют
29	461872.82	1222011.5	данные отсутствуют	данные отсутствуют
29	461872.82	1222011.5	данные отсутствуют	данные отсутствуют
29	461872.82	1222011.5	данные отсутствуют	данные отсутствуют
29	461872.82	1222011.5	данные отсутствуют	данные отсутствуют
29	461872.82	1222011.5	данные отсутствуют	данные отсутствуют
30	461860.29	1222100.08	данные отсутствуют	данные отсутствуют
30	461860.29	1222100.08	данные отсутствуют	данные отсутствуют
31	461860.45	1222074.43	данные отсутствуют	данные отсутствуют
31	461860.45	1222074.43	данные отсутствуют	данные отсутствуют
32	461870.18	1222074.43	данные отсутствуют	данные отсутствуют
Государственный регистратор				ФГИС ЕГРН
полное наименование должности			подпись	инициалы, фамилия

М.П.

Выписка из Единого государственного реестра недвижимости об объекте недвижимости

Сведения о частях земельного участка

Земельный участок			
(вид объекта недвижимости)			
Лист №	Раздела 4.2	Всего листов раздела 4.2 :	Всего листов выписки:
11.02.2020		№ 99/2020/312467945	
Кадастровый номер:		67:27:0013007:1	

Номер точки	Координаты, м		Описание закрепления на местности	Средняя квадратическая погрешность определения координат характерных точек границы части земельного участка, м
	X	Y		
1	2	3	4	5
32	461870.18	1222074.43	данные отсутствуют	данные отсутствуют
33	461870.18	1222100.08	данные отсутствуют	данные отсутствуют
33	461870.18	1222100.08	данные отсутствуют	данные отсутствуют
34	461860.29	1222100.08	данные отсутствуют	данные отсутствуют
34	461860.29	1222100.08	данные отсутствуют	данные отсутствуют
34	461860.29	1222100.08	данные отсутствуют	данные отсутствуют
34	461860.29	1222100.08	данные отсутствуют	данные отсутствуют
35	461860.45	1222074.43	данные отсутствуют	данные отсутствуют
35	461860.45	1222074.43	данные отсутствуют	данные отсутствуют
35	461860.45	1222074.43	данные отсутствуют	данные отсутствуют
35	461860.45	1222074.43	данные отсутствуют	данные отсутствуют
36	461870.18	1222074.43	данные отсутствуют	данные отсутствуют
36	461870.18	1222074.43	данные отсутствуют	данные отсутствуют
36	461870.18	1222074.43	данные отсутствуют	данные отсутствуют
36	461870.18	1222074.43	данные отсутствуют	данные отсутствуют
37	461870.18	1222100.08	данные отсутствуют	данные отсутствуют
37	461870.18	1222100.08	данные отсутствуют	данные отсутствуют
Государственный регистратор				ФГИС ЕГРН
полное наименование должности			подпись	инициалы, фамилия

М.П.

Выписка из Единого государственного реестра недвижимости об объекте недвижимости

Сведения о частях земельного участка

Земельный участок			
(вид объекта недвижимости)			
Лист №	Раздела 4.2	Всего листов раздела 4.2 :	Всего разделов: _____
Всего листов выписки: _____			
11.02.2020 № 99/2020/312467945			
Кадастровый номер:		67:27:0013007:1	

Номер точки	Координаты, м		Описание закрепления на местности	Средняя квадратическая погрешность определения координат характерных точек границы части земельного участка, м
	X	Y		
1	2	3	4	5
37	461870.18	1222100.08	данные отсутствуют	данные отсутствуют
37	461870.18	1222100.08	данные отсутствуют	данные отсутствуют
38	461974.97	1221913.02	данные отсутствуют	данные отсутствуют
38	461974.97	1221913.02	данные отсутствуют	данные отсутствуют
38	461974.97	1221913.02	данные отсутствуют	данные отсутствуют
38	461974.97	1221913.02	данные отсутствуют	данные отсутствуют
38	461974.97	1221913.02	данные отсутствуют	данные отсутствуют
39	461976.97	1221913.12	данные отсутствуют	данные отсутствуют
39	461976.97	1221913.12	данные отсутствуют	данные отсутствуют
39	461976.97	1221913.12	данные отсутствуют	данные отсутствуют
39	461976.97	1221913.12	данные отсутствуют	данные отсутствуют
40	461976.97	1222042.03	данные отсутствуют	данные отсутствуют
40	461976.97	1222042.03	данные отсутствуют	данные отсутствуют
40	461976.97	1222042.03	данные отсутствуют	данные отсутствуют
40	461976.97	1222042.03	данные отсутствуют	данные отсутствуют
40	461976.97	1222042.03	данные отсутствуют	данные отсутствуют
41	461974.97	1222090.62	данные отсутствуют	данные отсутствуют
41	461974.97	1222090.62	данные отсутствуют	данные отсутствуют
41	461974.97	1222090.62	данные отсутствуют	данные отсутствуют

Государственный регистратор		ФГИС ЕГРН
полное наименование должности	подпись	инициалы, фамилия

М.П.

Выписка из Единого государственного реестра недвижимости об объекте недвижимости

Сведения о частях земельного участка

Земельный участок			
(вид объекта недвижимости)			
Лист №	Раздела 4.2	Всего листов раздела 4.2 :	Всего разделов: _____
Всего листов выписки: _____			
11.02.2020 № 99/2020/312467945			
Кадастровый номер:		67:27:0013007:1	

Номер точки	Координаты, м		Описание закрепления на местности	Средняя квадратическая погрешность определения координат характерных точек границы части земельного участка, м
	X	Y		
1	2	3	4	5
41	461974.97	1222090.62	данные отсутствуют	данные отсутствуют
42	461974.97	1222072.46	данные отсутствуют	данные отсутствуют
42	461974.97	1222072.46	данные отсутствуют	данные отсутствуют
42	461974.97	1222072.46	данные отсутствуют	данные отсутствуют
42	461974.97	1222072.46	данные отсутствуют	данные отсутствуют
43	461975.07	1221913.03	данные отсутствуют	данные отсутствуют
43	461975.07	1221913.03	данные отсутствуют	данные отсутствуют
43	461975.07	1221913.03	данные отсутствуют	данные отсутствуют
44	461977.07	1221913.13	данные отсутствуют	данные отсутствуют
44	461977.07	1221913.13	данные отсутствуют	данные отсутствуют
44	461977.07	1221913.13	данные отсутствуют	данные отсутствуют
45	461977.07	1222032.69	данные отсутствуют	данные отсутствуют
45	461977.07	1222032.69	данные отсутствуют	данные отсутствуют
45	461977.07	1222032.69	данные отсутствуют	данные отсутствуют
46	461975.07	1222090.62	данные отсутствуют	данные отсутствуют
46	461975.07	1222090.62	данные отсутствуют	данные отсутствуют
46	461975.07	1222090.62	данные отсутствуют	данные отсутствуют

Государственный регистратор		ФГИС ЕГРН	
полное наименование должности		инициалы, фамилия	
		подпись	

М.П.

Раздел 4.2

Выписка из Единого государственного реестра недвижимости об объекте недвижимости

Сведения о частях земельного участка

Земельный участок			
(вид объекта недвижимости)			
Лист №	Раздела 4.2	Всего листов раздела 4.2 :	Всего разделов: _____
Всего листов выписки: _____			
11.02.2020 № 99/2020/312467945			
Кадастровый номер:		67:27:0013007:1	

Номер точки	Координаты, м		Описание закрепления на местности	Средняя квадратическая погрешность определения координат характерных точек границы части земельного участка, м
	X	Y		
1	2	3	4	5
47	461975.07	1222072.46	данные отсутствуют	данные отсутствуют
47	461975.07	1222072.46	данные отсутствуют	данные отсутствуют
47	461975.07	1222072.46	данные отсутствуют	данные отсутствуют
48	461860.35	1222089.72	данные отсутствуют	данные отсутствуют
48	461860.35	1222089.72	данные отсутствуют	данные отсутствуют
49	461865.69	1222040.98	данные отсутствуют	данные отсутствуют
49	461865.69	1222040.98	данные отсутствуют	данные отсутствуют
50	461862.7	1222062.65	данные отсутствуют	данные отсутствуют
50	461862.7	1222062.65	данные отсутствуют	данные отсутствуют
51	461862.42	1222087.76	данные отсутствуют	данные отсутствуют
51	461862.42	1222087.76	данные отсутствуют	данные отсутствуют
52	461861.82	1222089.17	данные отсутствуют	данные отсутствуют
52	461861.82	1222089.17	данные отсутствуют	данные отсутствуют
53	461860.4	1222089.74	данные отсутствуют	данные отсутствуют
53	461860.4	1222089.74	данные отсутствуют	данные отсутствуют
54	461860.36	1222088.3	данные отсутствуют	данные отсутствуют
55	461860.37	1222086.7	данные отсутствуют	данные отсутствуют
Государственный регистратор				ФГИС ЕГРН
полное наименование должности			подпись	инициалы, фамилия

М.П.

Раздел 4.2

Выписка из Единого государственного реестра недвижимости об объекте недвижимости

Сведения о частях земельного участка

Земельный участок			
(вид объекта недвижимости)			
Лист №	Раздела 4.2	Всего листов раздела 4.2 :	Всего листов выписки: _____
11.02.2020 № 99/2020/312467945			
Кадастровый номер:		67:27:0013007:1	

Номер точки	Координаты, м		Описание закрепления на местности	Средняя квадратическая погрешность определения координат характерных точек границы части земельного участка, м
	X	Y		
1	2	3	4	5
56	461861.74	1222086.7	данные отсутствуют	данные отсутствуют
57	461861.74	1222064.92	данные отсутствуют	данные отсутствуют
58	461864.69	1222045.12	данные отсутствуют	данные отсутствуют
59	461868.9	1222027.7	данные отсутствуют	данные отсутствуют
60	461863.34	1222065.04	данные отсутствуют	данные отсутствуют
61	461863.34	1222087.5	данные отсутствуют	данные отсутствуют
62	461863.24	1222087.9	данные отсутствуют	данные отсутствуют
63	461862.94	1222088.19	данные отсутствуют	данные отсутствуют
64	461862.54	1222088.3	данные отсутствуют	данные отсутствуют

Государственный регистратор		ФГИС ЕГРН
полное наименование должности	подпись	инициалы, фамилия

М.П.

Выписка из Единого государственного реестра недвижимости об объекте недвижимости
Сведения о частях земельного участка

Земельный участок				
(вид объекта недвижимости)				
Лист № ____ Раздела 4.2		Всего листов раздела 4.2 : ____		Всего разделов: ____
Всего листов выписки: ____				
11.02.2020 № 99/2020/312467945				
Кадастровый номер:				67:27:0013007:1
Сведения о характерных точках границы части (частей) земельного участка				
Учетный номер части: 2				
Система координат: МСК_67				
Зона №				
Номер точки	Координаты, м		Описание закрепления на местности	Средняя квадратическая погрешность определения координат характерных точек границы части земельного участка, м
	X	Y		
1	2	3	4	5
4	461976.45	1222090.58	данные отсутствуют	данные отсутствуют
4	461976.45	1222090.58	данные отсутствуют	данные отсутствуют
4	461976.45	1222090.58	данные отсутствуют	данные отсутствуют
4	461976.45	1222090.58	данные отсутствуют	данные отсутствуют
4	461976.45	1222090.58	данные отсутствуют	данные отсутствуют
4	461976.45	1222090.58	данные отсутствуют	данные отсутствуют
4	461976.45	1222090.58	данные отсутствуют	данные отсутствуют
4	461976.45	1222090.58	данные отсутствуют	данные отсутствуют
8	461860.52	1222062.36	данные отсутствуют	данные отсутствуют
8	461860.52	1222062.36	данные отсутствуют	данные отсутствуют
10	461875.47	1222024.64	данные отсутствуют	данные отсутствуют
10	461875.47	1222024.64	данные отсутствуют	данные отсутствуют
11	461879.61	1222058.4	данные отсутствуют	данные отсутствуют
11	461879.61	1222058.4	данные отсутствуют	данные отсутствуют
12	461871.07	1222102.09	данные отсутствуют	данные отсутствуют
12	461871.07	1222102.09	данные отсутствуют	данные отсутствуют
13	461874.71	1222102.05	данные отсутствуют	данные отсутствуют
Государственный регистратор			ФГИС ЕГРН	
полное наименование должности			подпись	
			инициалы, фамилия	

М.П.

Выписка из Единого государственного реестра недвижимости об объекте недвижимости

Сведения о частях земельного участка

Земельный участок			
(вид объекта недвижимости)			
Лист №	Раздела 4.2	Всего листов раздела 4.2 :	Всего разделов: _____
Всего листов выписки: _____			
11.02.2020 № 99/2020/312467945			
Кадастровый номер:		67:27:0013007:1	

Номер точки	Координаты, м		Описание закрепления на местности	Средняя квадратическая погрешность определения координат характерных точек границы части земельного участка, м
	X	Y		
1	2	3	4	5
13	461874.71	1222102.05	данные отсутствуют	данные отсутствуют
14	461874.74	1222104.5	данные отсутствуют	данные отсутствуют
14	461874.74	1222104.5	данные отсутствуют	данные отсутствуют
15	461866.32	1222105.52	данные отсутствуют	данные отсутствуют
15	461866.32	1222105.52	данные отсутствуют	данные отсутствуют
16	461875.57	1222058.26	данные отсутствуют	данные отсутствуют
16	461875.57	1222058.26	данные отсутствуют	данные отсутствуют
17	461871.52	1222025.28	данные отсутствуют	данные отсутствуют
17	461871.52	1222025.28	данные отсутствуют	данные отсутствуют
18	461870.59	1222020.7	данные отсутствуют	данные отсутствуют
18	461870.59	1222020.7	данные отсутствуют	данные отсутствуют
19	461872.82	1222011.5	данные отсутствуют	данные отсутствуют
19	461872.82	1222011.5	данные отсутствуют	данные отсутствуют
20	461875.47	1222024.64	данные отсутствуют	данные отсутствуют
20	461875.47	1222024.64	данные отсутствуют	данные отсутствуют
20	461875.47	1222024.64	данные отсутствуют	0.1
20	461875.47	1222024.64	данные отсутствуют	данные отсутствуют
Государственный регистратор				ФГИС ЕГРН
полное наименование должности			подпись	инициалы, фамилия

М.П.

Выписка из Единого государственного реестра недвижимости об объекте недвижимости

Сведения о частях земельного участка

Земельный участок			
(вид объекта недвижимости)			
Лист №	Раздела 4.2	Всего листов раздела 4.2 :	Всего разделов: _____
Всего листов выписки: _____			
11.02.2020 № 99/2020/312467945			
Кадастровый номер:		67:27:0013007:1	

Номер точки	Координаты, м		Описание закрепления на местности	Средняя квадратическая погрешность определения координат характерных точек границы части земельного участка, м
	X	Y		
1	2	3	4	5
20	461875.47	1222024.64	данные отсутствуют	данные отсутствуют
21	461879.61	1222058.4	данные отсутствуют	данные отсутствуют
21	461879.61	1222058.4	данные отсутствуют	данные отсутствуют
21	461879.61	1222058.4	данные отсутствуют	0.1
21	461879.61	1222058.4	данные отсутствуют	данные отсутствуют
21	461879.61	1222058.4	данные отсутствуют	данные отсутствуют
22	461871.07	1222102.09	данные отсутствуют	данные отсутствуют
22	461871.07	1222102.09	данные отсутствуют	данные отсутствуют
22	461871.07	1222102.09	данные отсутствуют	0.1
22	461871.07	1222102.09	данные отсутствуют	данные отсутствуют
22	461871.07	1222102.09	данные отсутствуют	данные отсутствуют
23	461874.71	1222102.05	данные отсутствуют	данные отсутствуют
23	461874.71	1222102.05	данные отсутствуют	данные отсутствуют
23	461874.71	1222102.05	данные отсутствуют	0.1
23	461874.71	1222102.05	данные отсутствуют	данные отсутствуют
23	461874.71	1222102.05	данные отсутствуют	данные отсутствуют
24	461874.74	1222104.5	данные отсутствуют	данные отсутствуют

Государственный регистратор		ФГИС ЕГРН
полное наименование должности	подпись	инициалы, фамилия

М.П.

Выписка из Единого государственного реестра недвижимости об объекте недвижимости

Сведения о частях земельного участка

Земельный участок			
(вид объекта недвижимости)			
Лист №	Раздела 4.2	Всего листов раздела 4.2 :	Всего разделов: _____
Всего листов выписки: _____			
11.02.2020 № 99/2020/312467945			
Кадастровый номер:		67:27:0013007:1	

Номер точки	Координаты, м		Описание закрепления на местности	Средняя квадратическая погрешность определения координат характерных точек границы части земельного участка, м
	X	Y		
1	2	3	4	5
24	461874.74	1222104.5	данные отсутствуют	данные отсутствуют
24	461874.74	1222104.5	данные отсутствуют	данные отсутствуют
24	461874.74	1222104.5	данные отсутствуют	данные отсутствуют
24	461874.74	1222104.5	данные отсутствуют	данные отсутствуют
25	461866.32	1222105.52	данные отсутствуют	данные отсутствуют
25	461866.32	1222105.52	данные отсутствуют	данные отсутствуют
25	461866.32	1222105.52	данные отсутствуют	данные отсутствуют
25	461866.32	1222105.52	данные отсутствуют	данные отсутствуют
25	461866.32	1222105.52	данные отсутствуют	данные отсутствуют
26	461875.57	1222058.26	данные отсутствуют	данные отсутствуют
26	461875.57	1222058.26	данные отсутствуют	данные отсутствуют
26	461875.57	1222058.26	данные отсутствуют	0.1
26	461875.57	1222058.26	данные отсутствуют	данные отсутствуют
26	461875.57	1222058.26	данные отсутствуют	данные отсутствуют
27	461871.52	1222025.28	данные отсутствуют	данные отсутствуют
27	461871.52	1222025.28	данные отсутствуют	данные отсутствуют
27	461871.52	1222025.28	данные отсутствуют	0.1
Государственный регистратор				ФГИС ЕГРН
полное наименование должности			подпись	инициалы, фамилия

М.П.

Выписка из Единого государственного реестра недвижимости об объекте недвижимости

Сведения о частях земельного участка

Земельный участок			
(вид объекта недвижимости)			
Лист №	Раздела 4.2	Всего листов раздела 4.2 :	Всего разделов: _____
Всего листов выписки: _____			
11.02.2020 № 99/2020/312467945			
Кадастровый номер:		67:27:0013007:1	

Номер точки	Координаты, м		Описание закрепления на местности	Средняя квадратическая погрешность определения координат характерных точек границы части земельного участка, м
	X	Y		
1	2	3	4	5
27	461871.52	1222025.28	данные отсутствуют	данные отсутствуют
27	461871.52	1222025.28	данные отсутствуют	данные отсутствуют
28	461870.59	1222020.7	данные отсутствуют	данные отсутствуют
28	461870.59	1222020.7	данные отсутствуют	данные отсутствуют
28	461870.59	1222020.7	данные отсутствуют	данные отсутствуют
28	461870.59	1222020.7	данные отсутствуют	данные отсутствуют
28	461870.59	1222020.7	данные отсутствуют	данные отсутствуют
28	461870.59	1222020.7	данные отсутствуют	данные отсутствуют
29	461872.82	1222011.5	данные отсутствуют	данные отсутствуют
29	461872.82	1222011.5	данные отсутствуют	данные отсутствуют
29	461872.82	1222011.5	данные отсутствуют	данные отсутствуют
29	461872.82	1222011.5	данные отсутствуют	данные отсутствуют
29	461872.82	1222011.5	данные отсутствуют	данные отсутствуют
30	461860.29	1222100.08	данные отсутствуют	данные отсутствуют
30	461860.29	1222100.08	данные отсутствуют	данные отсутствуют
31	461860.45	1222074.43	данные отсутствуют	данные отсутствуют
31	461860.45	1222074.43	данные отсутствуют	данные отсутствуют
32	461870.18	1222074.43	данные отсутствуют	данные отсутствуют
Государственный регистратор				ФГИС ЕГРН
полное наименование должности			подпись	инициалы, фамилия

М.П.

Выписка из Единого государственного реестра недвижимости об объекте недвижимости

Сведения о частях земельного участка

Земельный участок			
(вид объекта недвижимости)			
Лист №	Раздела 4.2	Всего листов раздела 4.2 :	Всего разделов: _____
Всего листов выписки: _____			
11.02.2020 № 99/2020/312467945			
Кадастровый номер:		67:27:0013007:1	

Номер точки	Координаты, м		Описание закрепления на местности	Средняя квадратическая погрешность определения координат характерных точек границы части земельного участка, м
	X	Y		
1	2	3	4	5
32	461870.18	1222074.43	данные отсутствуют	данные отсутствуют
33	461870.18	1222100.08	данные отсутствуют	данные отсутствуют
33	461870.18	1222100.08	данные отсутствуют	данные отсутствуют
34	461860.29	1222100.08	данные отсутствуют	данные отсутствуют
34	461860.29	1222100.08	данные отсутствуют	данные отсутствуют
34	461860.29	1222100.08	данные отсутствуют	данные отсутствуют
34	461860.29	1222100.08	данные отсутствуют	данные отсутствуют
35	461860.45	1222074.43	данные отсутствуют	данные отсутствуют
35	461860.45	1222074.43	данные отсутствуют	данные отсутствуют
35	461860.45	1222074.43	данные отсутствуют	данные отсутствуют
35	461860.45	1222074.43	данные отсутствуют	данные отсутствуют
36	461870.18	1222074.43	данные отсутствуют	данные отсутствуют
36	461870.18	1222074.43	данные отсутствуют	данные отсутствуют
36	461870.18	1222074.43	данные отсутствуют	данные отсутствуют
36	461870.18	1222074.43	данные отсутствуют	данные отсутствуют
37	461870.18	1222100.08	данные отсутствуют	данные отсутствуют
37	461870.18	1222100.08	данные отсутствуют	данные отсутствуют

Государственный регистратор		ФГИС ЕГРН
полное наименование должности	подпись	инициалы, фамилия

М.П.

Выписка из Единого государственного реестра недвижимости об объекте недвижимости

Сведения о частях земельного участка

Земельный участок			
(вид объекта недвижимости)			
Лист №	Раздела 4.2	Всего листов раздела 4.2 :	Всего разделов: _____
Всего листов выписки: _____			
11.02.2020 № 99/2020/312467945			
Кадастровый номер:		67:27:0013007:1	

Номер точки	Координаты, м		Описание закрепления на местности	Средняя квадратическая погрешность определения координат характерных точек границы части земельного участка, м
	X	Y		
1	2	3	4	5
37	461870.18	1222100.08	данные отсутствуют	данные отсутствуют
37	461870.18	1222100.08	данные отсутствуют	данные отсутствуют
38	461974.97	1221913.02	данные отсутствуют	данные отсутствуют
38	461974.97	1221913.02	данные отсутствуют	данные отсутствуют
38	461974.97	1221913.02	данные отсутствуют	данные отсутствуют
38	461974.97	1221913.02	данные отсутствуют	данные отсутствуют
38	461974.97	1221913.02	данные отсутствуют	данные отсутствуют
39	461976.97	1221913.12	данные отсутствуют	данные отсутствуют
39	461976.97	1221913.12	данные отсутствуют	данные отсутствуют
39	461976.97	1221913.12	данные отсутствуют	данные отсутствуют
39	461976.97	1221913.12	данные отсутствуют	данные отсутствуют
40	461976.97	1222042.03	данные отсутствуют	данные отсутствуют
40	461976.97	1222042.03	данные отсутствуют	данные отсутствуют
40	461976.97	1222042.03	данные отсутствуют	данные отсутствуют
40	461976.97	1222042.03	данные отсутствуют	данные отсутствуют
40	461976.97	1222042.03	данные отсутствуют	данные отсутствуют
41	461974.97	1222090.62	данные отсутствуют	данные отсутствуют
41	461974.97	1222090.62	данные отсутствуют	данные отсутствуют
41	461974.97	1222090.62	данные отсутствуют	данные отсутствуют

Государственный регистратор		ФГИС ЕГРН
полное наименование должности	подпись	инициалы, фамилия

М.П.

Выписка из Единого государственного реестра недвижимости об объекте недвижимости

Сведения о частях земельного участка

Земельный участок			
(вид объекта недвижимости)			
Лист №	Раздела 4.2	Всего листов раздела 4.2 :	Всего разделов: _____
Всего листов выписки: _____			
11.02.2020 № 99/2020/312467945			
Кадастровый номер:		67:27:0013007:1	

Номер точки	Координаты, м		Описание закрепления на местности	Средняя квадратическая погрешность определения координат характерных точек границы части земельного участка, м
	X	Y		
1	2	3	4	5
41	461974.97	1222090.62	данные отсутствуют	данные отсутствуют
42	461974.97	1222072.46	данные отсутствуют	данные отсутствуют
42	461974.97	1222072.46	данные отсутствуют	данные отсутствуют
42	461974.97	1222072.46	данные отсутствуют	данные отсутствуют
42	461974.97	1222072.46	данные отсутствуют	данные отсутствуют
43	461975.07	1221913.03	данные отсутствуют	данные отсутствуют
43	461975.07	1221913.03	данные отсутствуют	данные отсутствуют
43	461975.07	1221913.03	данные отсутствуют	данные отсутствуют
44	461977.07	1221913.13	данные отсутствуют	данные отсутствуют
44	461977.07	1221913.13	данные отсутствуют	данные отсутствуют
44	461977.07	1221913.13	данные отсутствуют	данные отсутствуют
45	461977.07	1222032.69	данные отсутствуют	данные отсутствуют
45	461977.07	1222032.69	данные отсутствуют	данные отсутствуют
45	461977.07	1222032.69	данные отсутствуют	данные отсутствуют
46	461975.07	1222090.62	данные отсутствуют	данные отсутствуют
46	461975.07	1222090.62	данные отсутствуют	данные отсутствуют
46	461975.07	1222090.62	данные отсутствуют	данные отсутствуют

Государственный регистратор		ФГИС ЕГРН	
полное наименование должности		инициалы, фамилия	
		подпись	

М.П.

Выписка из Единого государственного реестра недвижимости об объекте недвижимости

Сведения о частях земельного участка

Земельный участок			
(вид объекта недвижимости)			
Лист №	Раздела 4.2	Всего листов раздела 4.2 :	Всего разделов: _____
Всего листов выписки: _____			
11.02.2020 № 99/2020/312467945			
Кадастровый номер:		67:27:0013007:1	

Номер точки	Координаты, м		Описание закрепления на местности	Средняя квадратическая погрешность определения координат характерных точек границы части земельного участка, м
	X	Y		
1	2	3	4	5
47	461975.07	1222072.46	данные отсутствуют	данные отсутствуют
47	461975.07	1222072.46	данные отсутствуют	данные отсутствуют
47	461975.07	1222072.46	данные отсутствуют	данные отсутствуют
48	461860.35	1222089.72	данные отсутствуют	данные отсутствуют
48	461860.35	1222089.72	данные отсутствуют	данные отсутствуют
49	461865.69	1222040.98	данные отсутствуют	данные отсутствуют
49	461865.69	1222040.98	данные отсутствуют	данные отсутствуют
50	461862.7	1222062.65	данные отсутствуют	данные отсутствуют
50	461862.7	1222062.65	данные отсутствуют	данные отсутствуют
51	461862.42	1222087.76	данные отсутствуют	данные отсутствуют
51	461862.42	1222087.76	данные отсутствуют	данные отсутствуют
52	461861.82	1222089.17	данные отсутствуют	данные отсутствуют
52	461861.82	1222089.17	данные отсутствуют	данные отсутствуют
53	461860.4	1222089.74	данные отсутствуют	данные отсутствуют
53	461860.4	1222089.74	данные отсутствуют	данные отсутствуют
54	461860.36	1222088.3	данные отсутствуют	данные отсутствуют
55	461860.37	1222086.7	данные отсутствуют	данные отсутствуют
Государственный регистратор				ФГИС ЕГРН
полное наименование должности			подпись	инициалы, фамилия

М.П.

Раздел 4.2

Выписка из Единого государственного реестра недвижимости об объекте недвижимости

Сведения о частях земельного участка

Земельный участок			
(вид объекта недвижимости)			
Лист №	Раздела 4.2	Всего листов раздела 4.2 : _____	Всего разделов: _____
Всего листов выписки: _____			
11.02.2020 № 99/2020/312467945			
Кадастровый номер:		67:27:0013007:1	

Номер точки	Координаты, м		Описание закрепления на местности	Средняя квадратическая погрешность определения координат характерных точек границы части земельного участка, м
	X	Y		
1	2	3	4	5
56	461861.74	1222086.7	данные отсутствуют	данные отсутствуют
57	461861.74	1222064.92	данные отсутствуют	данные отсутствуют
58	461864.69	1222045.12	данные отсутствуют	данные отсутствуют
59	461868.9	1222027.7	данные отсутствуют	данные отсутствуют
60	461863.34	1222065.04	данные отсутствуют	данные отсутствуют
61	461863.34	1222087.5	данные отсутствуют	данные отсутствуют
62	461863.24	1222087.9	данные отсутствуют	данные отсутствуют
63	461862.94	1222088.19	данные отсутствуют	данные отсутствуют
64	461862.54	1222088.3	данные отсутствуют	данные отсутствуют

Государственный регистратор		ФГИС ЕГРН
полное наименование должности	подпись	инициалы, фамилия

М.П.

Выписка из Единого государственного реестра недвижимости об объекте недвижимости
Сведения о частях земельного участка

Земельный участок				
(вид объекта недвижимости)				
Лист № ____ Раздела 4.2		Всего листов раздела 4.2 : ____		Всего разделов: ____
Всего листов выписки: ____				
11.02.2020 № 99/2020/312467945				
Кадастровый номер:				67:27:0013007:1
Сведения о характерных точках границы части (частей) земельного участка				
Учетный номер части: 2				
Система координат: Местная СК КО				
Зона №				
Номер точки	Координаты, м		Описание закрепления на местности	Средняя квадратическая погрешность определения координат характерных точек границы части земельного участка, м
	X	Y		
1	2	3	4	5
4	461976.45	1222090.58	данные отсутствуют	данные отсутствуют
4	461976.45	1222090.58	данные отсутствуют	данные отсутствуют
4	461976.45	1222090.58	данные отсутствуют	данные отсутствуют
4	461976.45	1222090.58	данные отсутствуют	данные отсутствуют
4	461976.45	1222090.58	данные отсутствуют	данные отсутствуют
4	461976.45	1222090.58	данные отсутствуют	данные отсутствуют
4	461976.45	1222090.58	данные отсутствуют	данные отсутствуют
4	461976.45	1222090.58	данные отсутствуют	данные отсутствуют
8	461860.52	1222062.36	данные отсутствуют	данные отсутствуют
8	461860.52	1222062.36	данные отсутствуют	данные отсутствуют
10	461875.47	1222024.64	данные отсутствуют	данные отсутствуют
10	461875.47	1222024.64	данные отсутствуют	данные отсутствуют
11	461879.61	1222058.4	данные отсутствуют	данные отсутствуют
11	461879.61	1222058.4	данные отсутствуют	данные отсутствуют
12	461871.07	1222102.09	данные отсутствуют	данные отсутствуют
12	461871.07	1222102.09	данные отсутствуют	данные отсутствуют
13	461874.71	1222102.05	данные отсутствуют	данные отсутствуют
Государственный регистратор			ФГИС ЕГРН	
полное наименование должности			подпись	
			инициалы, фамилия	

М.П.

Выписка из Единого государственного реестра недвижимости об объекте недвижимости

Сведения о частях земельного участка

Земельный участок			
(вид объекта недвижимости)			
Лист №	Раздела 4.2	Всего листов раздела 4.2 :	Всего разделов: _____
Всего листов выписки: _____			
11.02.2020 № 99/2020/312467945			
Кадастровый номер:		67:27:0013007:1	

Номер точки	Координаты, м		Описание закрепления на местности	Средняя квадратическая погрешность определения координат характерных точек границы части земельного участка, м
	X	Y		
1	2	3	4	5
13	461874.71	1222102.05	данные отсутствуют	данные отсутствуют
14	461874.74	1222104.5	данные отсутствуют	данные отсутствуют
14	461874.74	1222104.5	данные отсутствуют	данные отсутствуют
15	461866.32	1222105.52	данные отсутствуют	данные отсутствуют
15	461866.32	1222105.52	данные отсутствуют	данные отсутствуют
16	461875.57	1222058.26	данные отсутствуют	данные отсутствуют
16	461875.57	1222058.26	данные отсутствуют	данные отсутствуют
17	461871.52	1222025.28	данные отсутствуют	данные отсутствуют
17	461871.52	1222025.28	данные отсутствуют	данные отсутствуют
18	461870.59	1222020.7	данные отсутствуют	данные отсутствуют
18	461870.59	1222020.7	данные отсутствуют	данные отсутствуют
19	461872.82	1222011.5	данные отсутствуют	данные отсутствуют
19	461872.82	1222011.5	данные отсутствуют	данные отсутствуют
20	461875.47	1222024.64	данные отсутствуют	данные отсутствуют
20	461875.47	1222024.64	данные отсутствуют	данные отсутствуют
20	461875.47	1222024.64	данные отсутствуют	0.1
20	461875.47	1222024.64	данные отсутствуют	данные отсутствуют

Государственный регистратор		ФГИС ЕГРН
полное наименование должности	подпись	инициалы, фамилия

М.П.

Выписка из Единого государственного реестра недвижимости об объекте недвижимости

Сведения о частях земельного участка

Земельный участок			
(вид объекта недвижимости)			
Лист №	Раздела 4.2	Всего листов раздела 4.2 :	Всего разделов: _____
Всего листов выписки: _____			
11.02.2020 № 99/2020/312467945			
Кадастровый номер:		67:27:0013007:1	

Номер точки	Координаты, м		Описание закрепления на местности	Средняя квадратическая погрешность определения координат характерных точек границы части земельного участка, м
	X	Y		
1	2	3	4	5
20	461875.47	1222024.64	данные отсутствуют	данные отсутствуют
21	461879.61	1222058.4	данные отсутствуют	данные отсутствуют
21	461879.61	1222058.4	данные отсутствуют	данные отсутствуют
21	461879.61	1222058.4	данные отсутствуют	0.1
21	461879.61	1222058.4	данные отсутствуют	данные отсутствуют
21	461879.61	1222058.4	данные отсутствуют	данные отсутствуют
22	461871.07	1222102.09	данные отсутствуют	данные отсутствуют
22	461871.07	1222102.09	данные отсутствуют	данные отсутствуют
22	461871.07	1222102.09	данные отсутствуют	0.1
22	461871.07	1222102.09	данные отсутствуют	данные отсутствуют
22	461871.07	1222102.09	данные отсутствуют	данные отсутствуют
23	461874.71	1222102.05	данные отсутствуют	данные отсутствуют
23	461874.71	1222102.05	данные отсутствуют	данные отсутствуют
23	461874.71	1222102.05	данные отсутствуют	0.1
23	461874.71	1222102.05	данные отсутствуют	данные отсутствуют
23	461874.71	1222102.05	данные отсутствуют	данные отсутствуют
24	461874.74	1222104.5	данные отсутствуют	данные отсутствуют

Государственный регистратор		ФГИС ЕГРН
полное наименование должности	подпись	инициалы, фамилия

М.П.

Выписка из Единого государственного реестра недвижимости об объекте недвижимости

Сведения о частях земельного участка

Земельный участок			
(вид объекта недвижимости)			
Лист №	Раздела 4.2	Всего листов раздела 4.2 :	Всего разделов: _____
Всего листов выписки: _____			
11.02.2020 № 99/2020/312467945			
Кадастровый номер:		67:27:0013007:1	

Номер точки	Координаты, м		Описание закрепления на местности	Средняя квадратическая погрешность определения координат характерных точек границы части земельного участка, м
	X	Y		
1	2	3	4	5
24	461874.74	1222104.5	данные отсутствуют	данные отсутствуют
24	461874.74	1222104.5	данные отсутствуют	данные отсутствуют
24	461874.74	1222104.5	данные отсутствуют	данные отсутствуют
24	461874.74	1222104.5	данные отсутствуют	данные отсутствуют
25	461866.32	1222105.52	данные отсутствуют	данные отсутствуют
25	461866.32	1222105.52	данные отсутствуют	данные отсутствуют
25	461866.32	1222105.52	данные отсутствуют	данные отсутствуют
25	461866.32	1222105.52	данные отсутствуют	данные отсутствуют
25	461866.32	1222105.52	данные отсутствуют	данные отсутствуют
26	461875.57	1222058.26	данные отсутствуют	данные отсутствуют
26	461875.57	1222058.26	данные отсутствуют	данные отсутствуют
26	461875.57	1222058.26	данные отсутствуют	0.1
26	461875.57	1222058.26	данные отсутствуют	данные отсутствуют
26	461875.57	1222058.26	данные отсутствуют	данные отсутствуют
27	461871.52	1222025.28	данные отсутствуют	данные отсутствуют
27	461871.52	1222025.28	данные отсутствуют	данные отсутствуют
27	461871.52	1222025.28	данные отсутствуют	0.1
Государственный регистратор				ФГИС ЕГРН
полное наименование должности			подпись	инициалы, фамилия

М.П.

Выписка из Единого государственного реестра недвижимости об объекте недвижимости

Сведения о частях земельного участка

Земельный участок			
(вид объекта недвижимости)			
Лист №	Раздела 4.2	Всего листов раздела 4.2 :	Всего листов выписки: _____
11.02.2020 № 99/2020/312467945			
Кадастровый номер:		67:27:0013007:1	

Номер точки	Координаты, м		Описание закрепления на местности	Средняя квадратическая погрешность определения координат характерных точек границы части земельного участка, м
	X	Y		
1	2	3	4	5
27	461871.52	1222025.28	данные отсутствуют	данные отсутствуют
27	461871.52	1222025.28	данные отсутствуют	данные отсутствуют
28	461870.59	1222020.7	данные отсутствуют	данные отсутствуют
28	461870.59	1222020.7	данные отсутствуют	данные отсутствуют
28	461870.59	1222020.7	данные отсутствуют	данные отсутствуют
28	461870.59	1222020.7	данные отсутствуют	данные отсутствуют
28	461870.59	1222020.7	данные отсутствуют	данные отсутствуют
28	461870.59	1222020.7	данные отсутствуют	данные отсутствуют
29	461872.82	1222011.5	данные отсутствуют	данные отсутствуют
29	461872.82	1222011.5	данные отсутствуют	данные отсутствуют
29	461872.82	1222011.5	данные отсутствуют	данные отсутствуют
29	461872.82	1222011.5	данные отсутствуют	данные отсутствуют
29	461872.82	1222011.5	данные отсутствуют	данные отсутствуют
30	461860.29	1222100.08	данные отсутствуют	данные отсутствуют
30	461860.29	1222100.08	данные отсутствуют	данные отсутствуют
31	461860.45	1222074.43	данные отсутствуют	данные отсутствуют
31	461860.45	1222074.43	данные отсутствуют	данные отсутствуют
32	461870.18	1222074.43	данные отсутствуют	данные отсутствуют
Государственный регистратор				ФГИС ЕГРН
полное наименование должности			подпись	инициалы, фамилия

М.П.

Раздел 4.2

Выписка из Единого государственного реестра недвижимости об объекте недвижимости

Сведения о частях земельного участка

Земельный участок			
(вид объекта недвижимости)			
Лист №	Раздела 4.2	Всего листов раздела 4.2 :	Всего листов выписки: _____
11.02.2020 № 99/2020/312467945			
Кадастровый номер:		67:27:0013007:1	

Номер точки	Координаты, м		Описание закрепления на местности	Средняя квадратическая погрешность определения координат характерных точек границы части земельного участка, м
	X	Y		
1	2	3	4	5
32	461870.18	1222074.43	данные отсутствуют	данные отсутствуют
33	461870.18	1222100.08	данные отсутствуют	данные отсутствуют
33	461870.18	1222100.08	данные отсутствуют	данные отсутствуют
34	461860.29	1222100.08	данные отсутствуют	данные отсутствуют
34	461860.29	1222100.08	данные отсутствуют	данные отсутствуют
34	461860.29	1222100.08	данные отсутствуют	данные отсутствуют
34	461860.29	1222100.08	данные отсутствуют	данные отсутствуют
35	461860.45	1222074.43	данные отсутствуют	данные отсутствуют
35	461860.45	1222074.43	данные отсутствуют	данные отсутствуют
35	461860.45	1222074.43	данные отсутствуют	данные отсутствуют
35	461860.45	1222074.43	данные отсутствуют	данные отсутствуют
36	461870.18	1222074.43	данные отсутствуют	данные отсутствуют
36	461870.18	1222074.43	данные отсутствуют	данные отсутствуют
36	461870.18	1222074.43	данные отсутствуют	данные отсутствуют
36	461870.18	1222074.43	данные отсутствуют	данные отсутствуют
37	461870.18	1222100.08	данные отсутствуют	данные отсутствуют
37	461870.18	1222100.08	данные отсутствуют	данные отсутствуют

Государственный регистратор		ФГИС ЕГРН
полное наименование должности	подпись	инициалы, фамилия

М.П.

Раздел 4.2

Выписка из Единого государственного реестра недвижимости об объекте недвижимости

Сведения о частях земельного участка

Земельный участок			
(вид объекта недвижимости)			
Лист №	Раздела 4.2	Всего листов раздела 4.2 :	Всего разделов: _____
Всего листов выписки: _____			
11.02.2020 № 99/2020/312467945			
Кадастровый номер:		67:27:0013007:1	

Номер точки	Координаты, м		Описание закрепления на местности	Средняя квадратическая погрешность определения координат характерных точек границы части земельного участка, м
	X	Y		
1	2	3	4	5
37	461870.18	1222100.08	данные отсутствуют	данные отсутствуют
37	461870.18	1222100.08	данные отсутствуют	данные отсутствуют
38	461974.97	1221913.02	данные отсутствуют	данные отсутствуют
38	461974.97	1221913.02	данные отсутствуют	данные отсутствуют
38	461974.97	1221913.02	данные отсутствуют	данные отсутствуют
38	461974.97	1221913.02	данные отсутствуют	данные отсутствуют
38	461974.97	1221913.02	данные отсутствуют	данные отсутствуют
39	461976.97	1221913.12	данные отсутствуют	данные отсутствуют
39	461976.97	1221913.12	данные отсутствуют	данные отсутствуют
39	461976.97	1221913.12	данные отсутствуют	данные отсутствуют
39	461976.97	1221913.12	данные отсутствуют	данные отсутствуют
40	461976.97	1222042.03	данные отсутствуют	данные отсутствуют
40	461976.97	1222042.03	данные отсутствуют	данные отсутствуют
40	461976.97	1222042.03	данные отсутствуют	данные отсутствуют
40	461976.97	1222042.03	данные отсутствуют	данные отсутствуют
40	461976.97	1222042.03	данные отсутствуют	данные отсутствуют
41	461974.97	1222090.62	данные отсутствуют	данные отсутствуют
41	461974.97	1222090.62	данные отсутствуют	данные отсутствуют
41	461974.97	1222090.62	данные отсутствуют	данные отсутствуют

Государственный регистратор		ФГИС ЕГРН
полное наименование должности	подпись	инициалы, фамилия

М.П.

Выписка из Единого государственного реестра недвижимости об объекте недвижимости

Сведения о частях земельного участка

Земельный участок			
(вид объекта недвижимости)			
Лист №	Раздела 4.2	Всего листов раздела 4.2 :	Всего разделов: _____
Всего листов выписки: _____			
11.02.2020 № 99/2020/312467945			
Кадастровый номер:		67:27:0013007:1	

Номер точки	Координаты, м		Описание закрепления на местности	Средняя квадратическая погрешность определения координат характерных точек границы части земельного участка, м
	X	Y		
1	2	3	4	5
41	461974.97	1222090.62	данные отсутствуют	данные отсутствуют
42	461974.97	1222072.46	данные отсутствуют	данные отсутствуют
42	461974.97	1222072.46	данные отсутствуют	данные отсутствуют
42	461974.97	1222072.46	данные отсутствуют	данные отсутствуют
42	461974.97	1222072.46	данные отсутствуют	данные отсутствуют
43	461975.07	1221913.03	данные отсутствуют	данные отсутствуют
43	461975.07	1221913.03	данные отсутствуют	данные отсутствуют
43	461975.07	1221913.03	данные отсутствуют	данные отсутствуют
44	461977.07	1221913.13	данные отсутствуют	данные отсутствуют
44	461977.07	1221913.13	данные отсутствуют	данные отсутствуют
44	461977.07	1221913.13	данные отсутствуют	данные отсутствуют
45	461977.07	1222032.69	данные отсутствуют	данные отсутствуют
45	461977.07	1222032.69	данные отсутствуют	данные отсутствуют
45	461977.07	1222032.69	данные отсутствуют	данные отсутствуют
46	461975.07	1222090.62	данные отсутствуют	данные отсутствуют
46	461975.07	1222090.62	данные отсутствуют	данные отсутствуют
46	461975.07	1222090.62	данные отсутствуют	данные отсутствуют

Государственный регистратор		ФГИС ЕГРН	
полное наименование должности		инициалы, фамилия	
		подпись	

М.П.

Раздел 4.2

Выписка из Единого государственного реестра недвижимости об объекте недвижимости

Сведения о частях земельного участка

Земельный участок			
(вид объекта недвижимости)			
Лист №	Раздела 4.2	Всего листов раздела 4.2 :	Всего разделов: _____
Всего листов выписки: _____			
11.02.2020 № 99/2020/312467945			
Кадастровый номер:		67:27:0013007:1	

Номер точки	Координаты, м		Описание закрепления на местности	Средняя квадратическая погрешность определения координат характерных точек границы части земельного участка, м
	X	Y		
1	2	3	4	5
47	461975.07	1222072.46	данные отсутствуют	данные отсутствуют
47	461975.07	1222072.46	данные отсутствуют	данные отсутствуют
47	461975.07	1222072.46	данные отсутствуют	данные отсутствуют
48	461860.35	1222089.72	данные отсутствуют	данные отсутствуют
48	461860.35	1222089.72	данные отсутствуют	данные отсутствуют
49	461865.69	1222040.98	данные отсутствуют	данные отсутствуют
49	461865.69	1222040.98	данные отсутствуют	данные отсутствуют
50	461862.7	1222062.65	данные отсутствуют	данные отсутствуют
50	461862.7	1222062.65	данные отсутствуют	данные отсутствуют
51	461862.42	1222087.76	данные отсутствуют	данные отсутствуют
51	461862.42	1222087.76	данные отсутствуют	данные отсутствуют
52	461861.82	1222089.17	данные отсутствуют	данные отсутствуют
52	461861.82	1222089.17	данные отсутствуют	данные отсутствуют
53	461860.4	1222089.74	данные отсутствуют	данные отсутствуют
53	461860.4	1222089.74	данные отсутствуют	данные отсутствуют
54	461860.36	1222088.3	данные отсутствуют	данные отсутствуют
55	461860.37	1222086.7	данные отсутствуют	данные отсутствуют
Государственный регистратор				ФГИС ЕГРН
полное наименование должности			подпись	инициалы, фамилия

М.П.

Раздел 4.2

Выписка из Единого государственного реестра недвижимости об объекте недвижимости

Сведения о частях земельного участка

Земельный участок			
(вид объекта недвижимости)			
Лист №	Раздела 4.2	Всего листов раздела 4.2 :	Всего листов выписки: _____
11.02.2020 № 99/2020/312467945			
Кадастровый номер:		67:27:0013007:1	

Номер точки	Координаты, м		Описание закрепления на местности	Средняя квадратическая погрешность определения координат характерных точек границы части земельного участка, м
	X	Y		
1	2	3	4	5
56	461861.74	1222086.7	данные отсутствуют	данные отсутствуют
57	461861.74	1222064.92	данные отсутствуют	данные отсутствуют
58	461864.69	1222045.12	данные отсутствуют	данные отсутствуют
59	461868.9	1222027.7	данные отсутствуют	данные отсутствуют
60	461863.34	1222065.04	данные отсутствуют	данные отсутствуют
61	461863.34	1222087.5	данные отсутствуют	данные отсутствуют
62	461863.24	1222087.9	данные отсутствуют	данные отсутствуют
63	461862.94	1222088.19	данные отсутствуют	данные отсутствуют
64	461862.54	1222088.3	данные отсутствуют	данные отсутствуют

Государственный регистратор		ФГИС ЕГРН
полное наименование должности	подпись	инициалы, фамилия

М.П.

Выписка из Единого государственного реестра недвижимости об объекте недвижимости
Сведения о частях земельного участка

Земельный участок				
(вид объекта недвижимости)				
Лист № ____ Раздела 4.2		Всего листов раздела 4.2 : ____		Всего разделов: ____
Всего листов выписки: ____				
11.02.2020 № 99/2020/312467945				
Кадастровый номер:				67:27:0013007:1
Сведения о характерных точках границы части (частей) земельного участка				
Учетный номер части: 2				
Система координат: МСК_67				
Зона №				
Номер точки	Координаты, м		Описание закрепления на местности	Средняя квадратическая погрешность определения координат характерных точек границы части земельного участка, м
	X	Y		
1	2	3	4	5
4	461976.45	1222090.58	данные отсутствуют	данные отсутствуют
4	461976.45	1222090.58	данные отсутствуют	данные отсутствуют
4	461976.45	1222090.58	данные отсутствуют	данные отсутствуют
4	461976.45	1222090.58	данные отсутствуют	данные отсутствуют
4	461976.45	1222090.58	данные отсутствуют	данные отсутствуют
4	461976.45	1222090.58	данные отсутствуют	данные отсутствуют
4	461976.45	1222090.58	данные отсутствуют	данные отсутствуют
4	461976.45	1222090.58	данные отсутствуют	данные отсутствуют
8	461860.52	1222062.36	данные отсутствуют	данные отсутствуют
8	461860.52	1222062.36	данные отсутствуют	данные отсутствуют
10	461875.47	1222024.64	данные отсутствуют	данные отсутствуют
10	461875.47	1222024.64	данные отсутствуют	данные отсутствуют
11	461879.61	1222058.4	данные отсутствуют	данные отсутствуют
11	461879.61	1222058.4	данные отсутствуют	данные отсутствуют
12	461871.07	1222102.09	данные отсутствуют	данные отсутствуют
12	461871.07	1222102.09	данные отсутствуют	данные отсутствуют
13	461874.71	1222102.05	данные отсутствуют	данные отсутствуют
Государственный регистратор			ФГИС ЕГРН	
полное наименование должности			подпись	
			инициалы, фамилия	

М.П.

Выписка из Единого государственного реестра недвижимости об объекте недвижимости

Сведения о частях земельного участка

Земельный участок			
(вид объекта недвижимости)			
Лист №	Раздела 4.2	Всего листов раздела 4.2 :	Всего разделов: _____
Всего листов выписки: _____			
11.02.2020 № 99/2020/312467945			
Кадастровый номер:		67:27:0013007:1	

Номер точки	Координаты, м		Описание закрепления на местности	Средняя квадратическая погрешность определения координат характерных точек границы части земельного участка, м
	X	Y		
1	2	3	4	5
13	461874.71	1222102.05	данные отсутствуют	данные отсутствуют
14	461874.74	1222104.5	данные отсутствуют	данные отсутствуют
14	461874.74	1222104.5	данные отсутствуют	данные отсутствуют
15	461866.32	1222105.52	данные отсутствуют	данные отсутствуют
15	461866.32	1222105.52	данные отсутствуют	данные отсутствуют
16	461875.57	1222058.26	данные отсутствуют	данные отсутствуют
16	461875.57	1222058.26	данные отсутствуют	данные отсутствуют
17	461871.52	1222025.28	данные отсутствуют	данные отсутствуют
17	461871.52	1222025.28	данные отсутствуют	данные отсутствуют
18	461870.59	1222020.7	данные отсутствуют	данные отсутствуют
18	461870.59	1222020.7	данные отсутствуют	данные отсутствуют
19	461872.82	1222011.5	данные отсутствуют	данные отсутствуют
19	461872.82	1222011.5	данные отсутствуют	данные отсутствуют
20	461875.47	1222024.64	данные отсутствуют	данные отсутствуют
20	461875.47	1222024.64	данные отсутствуют	данные отсутствуют
20	461875.47	1222024.64	данные отсутствуют	0.1
20	461875.47	1222024.64	данные отсутствуют	данные отсутствуют
Государственный регистратор				ФГИС ЕГРН
полное наименование должности			подпись	инициалы, фамилия

М.П.

Выписка из Единого государственного реестра недвижимости об объекте недвижимости

Сведения о частях земельного участка

Земельный участок			
(вид объекта недвижимости)			
Лист №	Раздела 4.2	Всего листов раздела 4.2 :	Всего листов выписки: _____
11.02.2020 № 99/2020/312467945			
Кадастровый номер:		67:27:0013007:1	

Номер точки	Координаты, м		Описание закрепления на местности	Средняя квадратическая погрешность определения координат характерных точек границы части земельного участка, м
	X	Y		
1	2	3	4	5
20	461875.47	1222024.64	данные отсутствуют	данные отсутствуют
21	461879.61	1222058.4	данные отсутствуют	данные отсутствуют
21	461879.61	1222058.4	данные отсутствуют	данные отсутствуют
21	461879.61	1222058.4	данные отсутствуют	0.1
21	461879.61	1222058.4	данные отсутствуют	данные отсутствуют
21	461879.61	1222058.4	данные отсутствуют	данные отсутствуют
22	461871.07	1222102.09	данные отсутствуют	данные отсутствуют
22	461871.07	1222102.09	данные отсутствуют	данные отсутствуют
22	461871.07	1222102.09	данные отсутствуют	0.1
22	461871.07	1222102.09	данные отсутствуют	данные отсутствуют
22	461871.07	1222102.09	данные отсутствуют	данные отсутствуют
23	461874.71	1222102.05	данные отсутствуют	данные отсутствуют
23	461874.71	1222102.05	данные отсутствуют	данные отсутствуют
23	461874.71	1222102.05	данные отсутствуют	0.1
23	461874.71	1222102.05	данные отсутствуют	данные отсутствуют
23	461874.71	1222102.05	данные отсутствуют	данные отсутствуют
24	461874.74	1222104.5	данные отсутствуют	данные отсутствуют

Государственный регистратор		ФГИС ЕГРН
полное наименование должности	подпись	инициалы, фамилия

М.П.

Выписка из Единого государственного реестра недвижимости об объекте недвижимости

Сведения о частях земельного участка

Земельный участок			
(вид объекта недвижимости)			
Лист №	Раздела 4.2	Всего листов раздела 4.2 :	Всего разделов: _____
Всего листов выписки: _____			
11.02.2020 № 99/2020/312467945			
Кадастровый номер:		67:27:0013007:1	

Номер точки	Координаты, м		Описание закрепления на местности	Средняя квадратическая погрешность определения координат характерных точек границы части земельного участка, м
	X	Y		
1	2	3	4	5
24	461874.74	1222104.5	данные отсутствуют	данные отсутствуют
24	461874.74	1222104.5	данные отсутствуют	данные отсутствуют
24	461874.74	1222104.5	данные отсутствуют	данные отсутствуют
24	461874.74	1222104.5	данные отсутствуют	данные отсутствуют
25	461866.32	1222105.52	данные отсутствуют	данные отсутствуют
25	461866.32	1222105.52	данные отсутствуют	данные отсутствуют
25	461866.32	1222105.52	данные отсутствуют	данные отсутствуют
25	461866.32	1222105.52	данные отсутствуют	данные отсутствуют
25	461866.32	1222105.52	данные отсутствуют	данные отсутствуют
26	461875.57	1222058.26	данные отсутствуют	данные отсутствуют
26	461875.57	1222058.26	данные отсутствуют	данные отсутствуют
26	461875.57	1222058.26	данные отсутствуют	0.1
26	461875.57	1222058.26	данные отсутствуют	данные отсутствуют
26	461875.57	1222058.26	данные отсутствуют	данные отсутствуют
27	461871.52	1222025.28	данные отсутствуют	данные отсутствуют
27	461871.52	1222025.28	данные отсутствуют	данные отсутствуют
27	461871.52	1222025.28	данные отсутствуют	0.1
Государственный регистратор				ФГИС ЕГРН
полное наименование должности			подпись	инициалы, фамилия

М.П.

Выписка из Единого государственного реестра недвижимости об объекте недвижимости

Сведения о частях земельного участка

Земельный участок			
(вид объекта недвижимости)			
Лист №	Раздела 4.2	Всего листов раздела 4.2 :	Всего разделов: _____
Всего листов выписки: _____			
11.02.2020 № 99/2020/312467945			
Кадастровый номер:		67:27:0013007:1	

Номер точки	Координаты, м		Описание закрепления на местности	Средняя квадратическая погрешность определения координат характерных точек границы части земельного участка, м
	X	Y		
1	2	3	4	5
27	461871.52	1222025.28	данные отсутствуют	данные отсутствуют
27	461871.52	1222025.28	данные отсутствуют	данные отсутствуют
28	461870.59	1222020.7	данные отсутствуют	данные отсутствуют
28	461870.59	1222020.7	данные отсутствуют	данные отсутствуют
28	461870.59	1222020.7	данные отсутствуют	данные отсутствуют
28	461870.59	1222020.7	данные отсутствуют	данные отсутствуют
28	461870.59	1222020.7	данные отсутствуют	данные отсутствуют
28	461870.59	1222020.7	данные отсутствуют	данные отсутствуют
29	461872.82	1222011.5	данные отсутствуют	данные отсутствуют
29	461872.82	1222011.5	данные отсутствуют	данные отсутствуют
29	461872.82	1222011.5	данные отсутствуют	данные отсутствуют
29	461872.82	1222011.5	данные отсутствуют	данные отсутствуют
29	461872.82	1222011.5	данные отсутствуют	данные отсутствуют
30	461860.29	1222100.08	данные отсутствуют	данные отсутствуют
30	461860.29	1222100.08	данные отсутствуют	данные отсутствуют
31	461860.45	1222074.43	данные отсутствуют	данные отсутствуют
31	461860.45	1222074.43	данные отсутствуют	данные отсутствуют
32	461870.18	1222074.43	данные отсутствуют	данные отсутствуют

Государственный регистратор		ФГИС ЕГРН
полное наименование должности	подпись	инициалы, фамилия

М.П.

Выписка из Единого государственного реестра недвижимости об объекте недвижимости

Сведения о частях земельного участка

Земельный участок			
(вид объекта недвижимости)			
Лист №	Раздела 4.2	Всего листов раздела 4.2 :	Всего разделов: _____
Всего листов выписки: _____			
11.02.2020 № 99/2020/312467945			
Кадастровый номер:		67:27:0013007:1	

Номер точки	Координаты, м		Описание закрепления на местности	Средняя квадратическая погрешность определения координат характерных точек границы части земельного участка, м
	X	Y		
1	2	3	4	5
32	461870.18	1222074.43	данные отсутствуют	данные отсутствуют
33	461870.18	1222100.08	данные отсутствуют	данные отсутствуют
33	461870.18	1222100.08	данные отсутствуют	данные отсутствуют
34	461860.29	1222100.08	данные отсутствуют	данные отсутствуют
34	461860.29	1222100.08	данные отсутствуют	данные отсутствуют
34	461860.29	1222100.08	данные отсутствуют	данные отсутствуют
34	461860.29	1222100.08	данные отсутствуют	данные отсутствуют
35	461860.45	1222074.43	данные отсутствуют	данные отсутствуют
35	461860.45	1222074.43	данные отсутствуют	данные отсутствуют
35	461860.45	1222074.43	данные отсутствуют	данные отсутствуют
35	461860.45	1222074.43	данные отсутствуют	данные отсутствуют
36	461870.18	1222074.43	данные отсутствуют	данные отсутствуют
36	461870.18	1222074.43	данные отсутствуют	данные отсутствуют
36	461870.18	1222074.43	данные отсутствуют	данные отсутствуют
36	461870.18	1222074.43	данные отсутствуют	данные отсутствуют
37	461870.18	1222100.08	данные отсутствуют	данные отсутствуют
37	461870.18	1222100.08	данные отсутствуют	данные отсутствуют

Государственный регистратор		ФГИС ЕГРН	
полное наименование должности		инициалы, фамилия	
		подпись	

М.П.

Выписка из Единого государственного реестра недвижимости об объекте недвижимости

Сведения о частях земельного участка

Земельный участок			
(вид объекта недвижимости)			
Лист №	Раздела 4.2	Всего листов раздела 4.2 :	Всего разделов: _____
Всего листов выписки: _____			
11.02.2020 № 99/2020/312467945			
Кадастровый номер:		67:27:0013007:1	

Номер точки	Координаты, м		Описание закрепления на местности	Средняя квадратическая погрешность определения координат характерных точек границы части земельного участка, м
	X	Y		
1	2	3	4	5
37	461870.18	1222100.08	данные отсутствуют	данные отсутствуют
37	461870.18	1222100.08	данные отсутствуют	данные отсутствуют
38	461974.97	1221913.02	данные отсутствуют	данные отсутствуют
38	461974.97	1221913.02	данные отсутствуют	данные отсутствуют
38	461974.97	1221913.02	данные отсутствуют	данные отсутствуют
38	461974.97	1221913.02	данные отсутствуют	данные отсутствуют
38	461974.97	1221913.02	данные отсутствуют	данные отсутствуют
39	461976.97	1221913.12	данные отсутствуют	данные отсутствуют
39	461976.97	1221913.12	данные отсутствуют	данные отсутствуют
39	461976.97	1221913.12	данные отсутствуют	данные отсутствуют
39	461976.97	1221913.12	данные отсутствуют	данные отсутствуют
40	461976.97	1222042.03	данные отсутствуют	данные отсутствуют
40	461976.97	1222042.03	данные отсутствуют	данные отсутствуют
40	461976.97	1222042.03	данные отсутствуют	данные отсутствуют
40	461976.97	1222042.03	данные отсутствуют	данные отсутствуют
40	461976.97	1222042.03	данные отсутствуют	данные отсутствуют
41	461974.97	1222090.62	данные отсутствуют	данные отсутствуют
41	461974.97	1222090.62	данные отсутствуют	данные отсутствуют
41	461974.97	1222090.62	данные отсутствуют	данные отсутствуют

Государственный регистратор		ФГИС ЕГРН
полное наименование должности	подпись	инициалы, фамилия

М.П.

Выписка из Единого государственного реестра недвижимости об объекте недвижимости

Сведения о частях земельного участка

Земельный участок			
(вид объекта недвижимости)			
Лист №	Раздела 4.2	Всего листов раздела 4.2 :	Всего разделов: _____
Всего листов выписки: _____			
11.02.2020 № 99/2020/312467945			
Кадастровый номер:		67:27:0013007:1	

Номер точки	Координаты, м		Описание закрепления на местности	Средняя квадратическая погрешность определения координат характерных точек границы части земельного участка, м
	X	Y		
1	2	3	4	5
41	461974.97	1222090.62	данные отсутствуют	данные отсутствуют
42	461974.97	1222072.46	данные отсутствуют	данные отсутствуют
42	461974.97	1222072.46	данные отсутствуют	данные отсутствуют
42	461974.97	1222072.46	данные отсутствуют	данные отсутствуют
42	461974.97	1222072.46	данные отсутствуют	данные отсутствуют
43	461975.07	1221913.03	данные отсутствуют	данные отсутствуют
43	461975.07	1221913.03	данные отсутствуют	данные отсутствуют
43	461975.07	1221913.03	данные отсутствуют	данные отсутствуют
44	461977.07	1221913.13	данные отсутствуют	данные отсутствуют
44	461977.07	1221913.13	данные отсутствуют	данные отсутствуют
44	461977.07	1221913.13	данные отсутствуют	данные отсутствуют
45	461977.07	1222032.69	данные отсутствуют	данные отсутствуют
45	461977.07	1222032.69	данные отсутствуют	данные отсутствуют
45	461977.07	1222032.69	данные отсутствуют	данные отсутствуют
46	461975.07	1222090.62	данные отсутствуют	данные отсутствуют
46	461975.07	1222090.62	данные отсутствуют	данные отсутствуют
46	461975.07	1222090.62	данные отсутствуют	данные отсутствуют

Государственный регистратор		ФГИС ЕГРН	
полное наименование должности		подпись	
		инициалы, фамилия	

М.П.

Выписка из Единого государственного реестра недвижимости об объекте недвижимости

Сведения о частях земельного участка

Земельный участок			
(вид объекта недвижимости)			
Лист №	Раздела 4.2	Всего листов раздела 4.2 :	Всего разделов: _____
Всего листов выписки: _____			
11.02.2020 № 99/2020/312467945			
Кадастровый номер:		67:27:0013007:1	

Номер точки	Координаты, м		Описание закрепления на местности	Средняя квадратическая погрешность определения координат характерных точек границы части земельного участка, м
	X	Y		
1	2	3	4	5
47	461975.07	1222072.46	данные отсутствуют	данные отсутствуют
47	461975.07	1222072.46	данные отсутствуют	данные отсутствуют
47	461975.07	1222072.46	данные отсутствуют	данные отсутствуют
48	461860.35	1222089.72	данные отсутствуют	данные отсутствуют
48	461860.35	1222089.72	данные отсутствуют	данные отсутствуют
49	461865.69	1222040.98	данные отсутствуют	данные отсутствуют
49	461865.69	1222040.98	данные отсутствуют	данные отсутствуют
50	461862.7	1222062.65	данные отсутствуют	данные отсутствуют
50	461862.7	1222062.65	данные отсутствуют	данные отсутствуют
51	461862.42	1222087.76	данные отсутствуют	данные отсутствуют
51	461862.42	1222087.76	данные отсутствуют	данные отсутствуют
52	461861.82	1222089.17	данные отсутствуют	данные отсутствуют
52	461861.82	1222089.17	данные отсутствуют	данные отсутствуют
53	461860.4	1222089.74	данные отсутствуют	данные отсутствуют
53	461860.4	1222089.74	данные отсутствуют	данные отсутствуют
54	461860.36	1222088.3	данные отсутствуют	данные отсутствуют
55	461860.37	1222086.7	данные отсутствуют	данные отсутствуют
Государственный регистратор				ФГИС ЕГРН
полное наименование должности			подпись	инициалы, фамилия

М.П.

Раздел 4.2

Выписка из Единого государственного реестра недвижимости об объекте недвижимости

Сведения о частях земельного участка

Земельный участок			
(вид объекта недвижимости)			
Лист №	Раздела 4.2	Всего листов раздела 4.2 :	Всего листов выписки: _____
11.02.2020 № 99/2020/312467945			
Кадастровый номер:		67:27:0013007:1	

Номер точки	Координаты, м		Описание закрепления на местности	Средняя квадратическая погрешность определения координат характерных точек границы части земельного участка, м
	X	Y		
1	2	3	4	5
56	461861.74	1222086.7	данные отсутствуют	данные отсутствуют
57	461861.74	1222064.92	данные отсутствуют	данные отсутствуют
58	461864.69	1222045.12	данные отсутствуют	данные отсутствуют
59	461868.9	1222027.7	данные отсутствуют	данные отсутствуют
60	461863.34	1222065.04	данные отсутствуют	данные отсутствуют
61	461863.34	1222087.5	данные отсутствуют	данные отсутствуют
62	461863.24	1222087.9	данные отсутствуют	данные отсутствуют
63	461862.94	1222088.19	данные отсутствуют	данные отсутствуют
64	461862.54	1222088.3	данные отсутствуют	данные отсутствуют

Государственный регистратор		ФГИС ЕГРН
полное наименование должности	подпись	инициалы, фамилия

М.П.

Выписка из Единого государственного реестра недвижимости об объекте недвижимости
Сведения о частях земельного участка

Земельный участок				
(вид объекта недвижимости)				
Лист № ____ Раздела 4.2		Всего листов раздела 4.2 : ____		Всего разделов: ____
Всего листов выписки: ____				
11.02.2020 № 99/2020/312467945				
Кадастровый номер:				67:27:0013007:1
Сведения о характерных точках границы части (частей) земельного участка				
Учетный номер части: 3				
Система координат:				
Зона №				
Номер точки	Координаты, м		Описание закрепления на местности	Средняя квадратическая погрешность определения координат характерных точек границы части земельного участка, м
	X	Y		
1	2	3	4	5
4	461976.45	1222090.58	данные отсутствуют	данные отсутствуют
4	461976.45	1222090.58	данные отсутствуют	данные отсутствуют
4	461976.45	1222090.58	данные отсутствуют	данные отсутствуют
4	461976.45	1222090.58	данные отсутствуют	данные отсутствуют
4	461976.45	1222090.58	данные отсутствуют	данные отсутствуют
4	461976.45	1222090.58	данные отсутствуют	данные отсутствуют
4	461976.45	1222090.58	данные отсутствуют	данные отсутствуют
8	461860.52	1222062.36	данные отсутствуют	данные отсутствуют
8	461860.52	1222062.36	данные отсутствуют	данные отсутствуют
10	461875.47	1222024.64	данные отсутствуют	данные отсутствуют
10	461875.47	1222024.64	данные отсутствуют	данные отсутствуют
11	461879.61	1222058.4	данные отсутствуют	данные отсутствуют
11	461879.61	1222058.4	данные отсутствуют	данные отсутствуют
12	461871.07	1222102.09	данные отсутствуют	данные отсутствуют
12	461871.07	1222102.09	данные отсутствуют	данные отсутствуют
13	461874.71	1222102.05	данные отсутствуют	данные отсутствуют
Государственный регистратор			ФГИС ЕГРН	
полное наименование должности			подпись	
			инициалы, фамилия	

М.П.

Выписка из Единого государственного реестра недвижимости об объекте недвижимости

Сведения о частях земельного участка

Земельный участок			
(вид объекта недвижимости)			
Лист №	Раздела 4.2	Всего листов раздела 4.2 :	Всего разделов: _____
Всего листов выписки: _____			
11.02.2020 № 99/2020/312467945			
Кадастровый номер:		67:27:0013007:1	

Номер точки	Координаты, м		Описание закрепления на местности	Средняя квадратическая погрешность определения координат характерных точек границы части земельного участка, м
	X	Y		
1	2	3	4	5
13	461874.71	1222102.05	данные отсутствуют	данные отсутствуют
14	461874.74	1222104.5	данные отсутствуют	данные отсутствуют
14	461874.74	1222104.5	данные отсутствуют	данные отсутствуют
15	461866.32	1222105.52	данные отсутствуют	данные отсутствуют
15	461866.32	1222105.52	данные отсутствуют	данные отсутствуют
16	461875.57	1222058.26	данные отсутствуют	данные отсутствуют
16	461875.57	1222058.26	данные отсутствуют	данные отсутствуют
17	461871.52	1222025.28	данные отсутствуют	данные отсутствуют
17	461871.52	1222025.28	данные отсутствуют	данные отсутствуют
18	461870.59	1222020.7	данные отсутствуют	данные отсутствуют
18	461870.59	1222020.7	данные отсутствуют	данные отсутствуют
19	461872.82	1222011.5	данные отсутствуют	данные отсутствуют
19	461872.82	1222011.5	данные отсутствуют	данные отсутствуют
20	461875.47	1222024.64	данные отсутствуют	данные отсутствуют
20	461875.47	1222024.64	данные отсутствуют	данные отсутствуют
20	461875.47	1222024.64	данные отсутствуют	0.1
20	461875.47	1222024.64	данные отсутствуют	данные отсутствуют
Государственный регистратор				ФГИС ЕГРН
полное наименование должности			подпись	инициалы, фамилия

М.П.

Выписка из Единого государственного реестра недвижимости об объекте недвижимости

Сведения о частях земельного участка

Земельный участок			
(вид объекта недвижимости)			
Лист №	Раздела 4.2	Всего листов раздела 4.2 :	Всего разделов: _____
Всего листов выписки: _____			
11.02.2020 № 99/2020/312467945			
Кадастровый номер:		67:27:0013007:1	

Номер точки	Координаты, м		Описание закрепления на местности	Средняя квадратическая погрешность определения координат характерных точек границы части земельного участка, м
	X	Y		
1	2	3	4	5
20	461875.47	1222024.64	данные отсутствуют	данные отсутствуют
21	461879.61	1222058.4	данные отсутствуют	данные отсутствуют
21	461879.61	1222058.4	данные отсутствуют	данные отсутствуют
21	461879.61	1222058.4	данные отсутствуют	0.1
21	461879.61	1222058.4	данные отсутствуют	данные отсутствуют
21	461879.61	1222058.4	данные отсутствуют	данные отсутствуют
22	461871.07	1222102.09	данные отсутствуют	данные отсутствуют
22	461871.07	1222102.09	данные отсутствуют	данные отсутствуют
22	461871.07	1222102.09	данные отсутствуют	0.1
22	461871.07	1222102.09	данные отсутствуют	данные отсутствуют
22	461871.07	1222102.09	данные отсутствуют	данные отсутствуют
23	461874.71	1222102.05	данные отсутствуют	данные отсутствуют
23	461874.71	1222102.05	данные отсутствуют	данные отсутствуют
23	461874.71	1222102.05	данные отсутствуют	0.1
23	461874.71	1222102.05	данные отсутствуют	данные отсутствуют
23	461874.71	1222102.05	данные отсутствуют	данные отсутствуют
24	461874.74	1222104.5	данные отсутствуют	данные отсутствуют

Государственный регистратор		ФГИС ЕГРН
полное наименование должности	подпись	инициалы, фамилия

М.П.

Раздел 4.2

Выписка из Единого государственного реестра недвижимости об объекте недвижимости

Сведения о частях земельного участка

Земельный участок			
(вид объекта недвижимости)			
Лист №	Раздела 4.2	Всего листов раздела 4.2 :	Всего разделов: _____
Всего листов выписки: _____			
11.02.2020 № 99/2020/312467945			
Кадастровый номер:		67:27:0013007:1	

Номер точки	Координаты, м		Описание закрепления на местности	Средняя квадратическая погрешность определения координат характерных точек границы части земельного участка, м
	X	Y		
1	2	3	4	5
24	461874.74	1222104.5	данные отсутствуют	данные отсутствуют
24	461874.74	1222104.5	данные отсутствуют	данные отсутствуют
24	461874.74	1222104.5	данные отсутствуют	данные отсутствуют
24	461874.74	1222104.5	данные отсутствуют	данные отсутствуют
25	461866.32	1222105.52	данные отсутствуют	данные отсутствуют
25	461866.32	1222105.52	данные отсутствуют	данные отсутствуют
25	461866.32	1222105.52	данные отсутствуют	данные отсутствуют
25	461866.32	1222105.52	данные отсутствуют	данные отсутствуют
25	461866.32	1222105.52	данные отсутствуют	данные отсутствуют
26	461875.57	1222058.26	данные отсутствуют	данные отсутствуют
26	461875.57	1222058.26	данные отсутствуют	данные отсутствуют
26	461875.57	1222058.26	данные отсутствуют	0.1
26	461875.57	1222058.26	данные отсутствуют	данные отсутствуют
26	461875.57	1222058.26	данные отсутствуют	данные отсутствуют
27	461871.52	1222025.28	данные отсутствуют	данные отсутствуют
27	461871.52	1222025.28	данные отсутствуют	данные отсутствуют
27	461871.52	1222025.28	данные отсутствуют	0.1
Государственный регистратор				ФГИС ЕГРН
полное наименование должности			подпись	инициалы, фамилия

М.П.

Выписка из Единого государственного реестра недвижимости об объекте недвижимости

Сведения о частях земельного участка

Земельный участок			
(вид объекта недвижимости)			
Лист №	Раздела 4.2	Всего листов раздела 4.2 :	Всего разделов: _____
Всего листов выписки: _____			
11.02.2020 № 99/2020/312467945			
Кадастровый номер:		67:27:0013007:1	

Номер точки	Координаты, м		Описание закрепления на местности	Средняя квадратическая погрешность определения координат характерных точек границы части земельного участка, м
	X	Y		
1	2	3	4	5
27	461871.52	1222025.28	данные отсутствуют	данные отсутствуют
27	461871.52	1222025.28	данные отсутствуют	данные отсутствуют
28	461870.59	1222020.7	данные отсутствуют	данные отсутствуют
28	461870.59	1222020.7	данные отсутствуют	данные отсутствуют
28	461870.59	1222020.7	данные отсутствуют	данные отсутствуют
28	461870.59	1222020.7	данные отсутствуют	данные отсутствуют
28	461870.59	1222020.7	данные отсутствуют	данные отсутствуют
28	461870.59	1222020.7	данные отсутствуют	данные отсутствуют
29	461872.82	1222011.5	данные отсутствуют	данные отсутствуют
29	461872.82	1222011.5	данные отсутствуют	данные отсутствуют
29	461872.82	1222011.5	данные отсутствуют	данные отсутствуют
29	461872.82	1222011.5	данные отсутствуют	данные отсутствуют
29	461872.82	1222011.5	данные отсутствуют	данные отсутствуют
30	461860.29	1222100.08	данные отсутствуют	данные отсутствуют
30	461860.29	1222100.08	данные отсутствуют	данные отсутствуют
31	461860.45	1222074.43	данные отсутствуют	данные отсутствуют
31	461860.45	1222074.43	данные отсутствуют	данные отсутствуют
32	461870.18	1222074.43	данные отсутствуют	данные отсутствуют

Государственный регистратор		ФГИС ЕГРН
полное наименование должности	подпись	инициалы, фамилия

М.П.

Выписка из Единого государственного реестра недвижимости об объекте недвижимости

Сведения о частях земельного участка

Земельный участок			
(вид объекта недвижимости)			
Лист №	Раздела 4.2	Всего листов раздела 4.2 :	Всего разделов: _____
Всего листов выписки: _____			
11.02.2020 № 99/2020/312467945			
Кадастровый номер:		67:27:0013007:1	

Номер точки	Координаты, м		Описание закрепления на местности	Средняя квадратическая погрешность определения координат характерных точек границы части земельного участка, м
	X	Y		
1	2	3	4	5
32	461870.18	1222074.43	данные отсутствуют	данные отсутствуют
33	461870.18	1222100.08	данные отсутствуют	данные отсутствуют
33	461870.18	1222100.08	данные отсутствуют	данные отсутствуют
34	461860.29	1222100.08	данные отсутствуют	данные отсутствуют
34	461860.29	1222100.08	данные отсутствуют	данные отсутствуют
34	461860.29	1222100.08	данные отсутствуют	данные отсутствуют
34	461860.29	1222100.08	данные отсутствуют	данные отсутствуют
35	461860.45	1222074.43	данные отсутствуют	данные отсутствуют
35	461860.45	1222074.43	данные отсутствуют	данные отсутствуют
35	461860.45	1222074.43	данные отсутствуют	данные отсутствуют
35	461860.45	1222074.43	данные отсутствуют	данные отсутствуют
36	461870.18	1222074.43	данные отсутствуют	данные отсутствуют
36	461870.18	1222074.43	данные отсутствуют	данные отсутствуют
36	461870.18	1222074.43	данные отсутствуют	данные отсутствуют
36	461870.18	1222074.43	данные отсутствуют	данные отсутствуют
37	461870.18	1222100.08	данные отсутствуют	данные отсутствуют
37	461870.18	1222100.08	данные отсутствуют	данные отсутствуют

Государственный регистратор		ФГИС ЕГРН
полное наименование должности	подпись	инициалы, фамилия

М.П.

Выписка из Единого государственного реестра недвижимости об объекте недвижимости

Сведения о частях земельного участка

Земельный участок			
(вид объекта недвижимости)			
Лист №	Раздела 4.2	Всего листов раздела 4.2 :	Всего листов выписки: _____
11.02.2020 № 99/2020/312467945			
Кадастровый номер:		67:27:0013007:1	

Номер точки	Координаты, м		Описание закрепления на местности	Средняя квадратическая погрешность определения координат характерных точек границы части земельного участка, м
	X	Y		
1	2	3	4	5
37	461870.18	1222100.08	данные отсутствуют	данные отсутствуют
37	461870.18	1222100.08	данные отсутствуют	данные отсутствуют
38	461974.97	1221913.02	данные отсутствуют	данные отсутствуют
38	461974.97	1221913.02	данные отсутствуют	данные отсутствуют
38	461974.97	1221913.02	данные отсутствуют	данные отсутствуют
38	461974.97	1221913.02	данные отсутствуют	данные отсутствуют
38	461974.97	1221913.02	данные отсутствуют	данные отсутствуют
39	461976.97	1221913.12	данные отсутствуют	данные отсутствуют
39	461976.97	1221913.12	данные отсутствуют	данные отсутствуют
39	461976.97	1221913.12	данные отсутствуют	данные отсутствуют
39	461976.97	1221913.12	данные отсутствуют	данные отсутствуют
40	461976.97	1222042.03	данные отсутствуют	данные отсутствуют
40	461976.97	1222042.03	данные отсутствуют	данные отсутствуют
40	461976.97	1222042.03	данные отсутствуют	данные отсутствуют
40	461976.97	1222042.03	данные отсутствуют	данные отсутствуют
40	461976.97	1222042.03	данные отсутствуют	данные отсутствуют
41	461974.97	1222090.62	данные отсутствуют	данные отсутствуют
41	461974.97	1222090.62	данные отсутствуют	данные отсутствуют
41	461974.97	1222090.62	данные отсутствуют	данные отсутствуют

Государственный регистратор		ФГИС ЕГРН
полное наименование должности	подпись	инициалы, фамилия

М.П.

Выписка из Единого государственного реестра недвижимости об объекте недвижимости

Сведения о частях земельного участка

Земельный участок			
(вид объекта недвижимости)			
Лист №	Раздела 4.2	Всего листов раздела 4.2 :	Всего разделов: _____
Всего листов выписки: _____			
11.02.2020 № 99/2020/312467945			
Кадастровый номер:		67:27:0013007:1	

Номер точки	Координаты, м		Описание закрепления на местности	Средняя квадратическая погрешность определения координат характерных точек границы части земельного участка, м
	X	Y		
1	2	3	4	5
41	461974.97	1222090.62	данные отсутствуют	данные отсутствуют
42	461974.97	1222072.46	данные отсутствуют	данные отсутствуют
42	461974.97	1222072.46	данные отсутствуют	данные отсутствуют
42	461974.97	1222072.46	данные отсутствуют	данные отсутствуют
42	461974.97	1222072.46	данные отсутствуют	данные отсутствуют
43	461975.07	1221913.03	данные отсутствуют	данные отсутствуют
43	461975.07	1221913.03	данные отсутствуют	данные отсутствуют
43	461975.07	1221913.03	данные отсутствуют	данные отсутствуют
44	461977.07	1221913.13	данные отсутствуют	данные отсутствуют
44	461977.07	1221913.13	данные отсутствуют	данные отсутствуют
44	461977.07	1221913.13	данные отсутствуют	данные отсутствуют
45	461977.07	1222032.69	данные отсутствуют	данные отсутствуют
45	461977.07	1222032.69	данные отсутствуют	данные отсутствуют
45	461977.07	1222032.69	данные отсутствуют	данные отсутствуют
46	461975.07	1222090.62	данные отсутствуют	данные отсутствуют
46	461975.07	1222090.62	данные отсутствуют	данные отсутствуют
46	461975.07	1222090.62	данные отсутствуют	данные отсутствуют

Государственный регистратор		ФГИС ЕГРН
полное наименование должности	подпись	инициалы, фамилия

М.П.

Выписка из Единого государственного реестра недвижимости об объекте недвижимости

Сведения о частях земельного участка

Земельный участок			
(вид объекта недвижимости)			
Лист №	Раздела 4.2	Всего листов раздела 4.2 :	Всего разделов: _____
Всего листов выписки: _____			
11.02.2020 № 99/2020/312467945			
Кадастровый номер:		67:27:0013007:1	

Номер точки	Координаты, м		Описание закрепления на местности	Средняя квадратическая погрешность определения координат характерных точек границы части земельного участка, м
	X	Y		
1	2	3	4	5
47	461975.07	1222072.46	данные отсутствуют	данные отсутствуют
47	461975.07	1222072.46	данные отсутствуют	данные отсутствуют
47	461975.07	1222072.46	данные отсутствуют	данные отсутствуют
48	461860.35	1222089.72	данные отсутствуют	данные отсутствуют
48	461860.35	1222089.72	данные отсутствуют	данные отсутствуют
49	461865.69	1222040.98	данные отсутствуют	данные отсутствуют
49	461865.69	1222040.98	данные отсутствуют	данные отсутствуют
50	461862.7	1222062.65	данные отсутствуют	данные отсутствуют
50	461862.7	1222062.65	данные отсутствуют	данные отсутствуют
51	461862.42	1222087.76	данные отсутствуют	данные отсутствуют
51	461862.42	1222087.76	данные отсутствуют	данные отсутствуют
52	461861.82	1222089.17	данные отсутствуют	данные отсутствуют
52	461861.82	1222089.17	данные отсутствуют	данные отсутствуют
53	461860.4	1222089.74	данные отсутствуют	данные отсутствуют
53	461860.4	1222089.74	данные отсутствуют	данные отсутствуют
54	461860.36	1222088.3	данные отсутствуют	данные отсутствуют
55	461860.37	1222086.7	данные отсутствуют	данные отсутствуют
Государственный регистратор				ФГИС ЕГРН
полное наименование должности			подпись	инициалы, фамилия

М.П.

Раздел 4.2

Выписка из Единого государственного реестра недвижимости об объекте недвижимости

Сведения о частях земельного участка

Земельный участок			
(вид объекта недвижимости)			
Лист №	Раздела 4.2	Всего листов раздела 4.2 :	Всего листов выписки: _____
11.02.2020 № 99/2020/312467945			
Кадастровый номер:		67:27:0013007:1	

Номер точки	Координаты, м		Описание закрепления на местности	Средняя квадратическая погрешность определения координат характерных точек границы части земельного участка, м
	X	Y		
1	2	3	4	5
56	461861.74	1222086.7	данные отсутствуют	данные отсутствуют
57	461861.74	1222064.92	данные отсутствуют	данные отсутствуют
58	461864.69	1222045.12	данные отсутствуют	данные отсутствуют
59	461868.9	1222027.7	данные отсутствуют	данные отсутствуют
60	461863.34	1222065.04	данные отсутствуют	данные отсутствуют
61	461863.34	1222087.5	данные отсутствуют	данные отсутствуют
62	461863.24	1222087.9	данные отсутствуют	данные отсутствуют
63	461862.94	1222088.19	данные отсутствуют	данные отсутствуют
64	461862.54	1222088.3	данные отсутствуют	данные отсутствуют

Государственный регистратор		ФГИС ЕГРН
полное наименование должности	подпись	инициалы, фамилия

М.П.

Выписка из Единого государственного реестра недвижимости об объекте недвижимости
Сведения о частях земельного участка

Земельный участок				
(вид объекта недвижимости)				
Лист № ____ Раздела 4.2		Всего листов раздела 4.2 : ____		Всего разделов: ____
Всего листов выписки: ____				
11.02.2020 № 99/2020/312467945				
Кадастровый номер:				67:27:0013007:1
Сведения о характерных точках границы части (частей) земельного участка				
Учетный номер части: 3				
Система координат:				
Зона №				
Номер точки	Координаты, м		Описание закрепления на местности	Средняя квадратическая погрешность определения координат характерных точек границы части земельного участка, м
	X	Y		
1	2	3	4	5
4	461976.45	1222090.58	данные отсутствуют	данные отсутствуют
4	461976.45	1222090.58	данные отсутствуют	данные отсутствуют
4	461976.45	1222090.58	данные отсутствуют	данные отсутствуют
4	461976.45	1222090.58	данные отсутствуют	данные отсутствуют
4	461976.45	1222090.58	данные отсутствуют	данные отсутствуют
4	461976.45	1222090.58	данные отсутствуют	данные отсутствуют
4	461976.45	1222090.58	данные отсутствуют	данные отсутствуют
4	461976.45	1222090.58	данные отсутствуют	данные отсутствуют
8	461860.52	1222062.36	данные отсутствуют	данные отсутствуют
8	461860.52	1222062.36	данные отсутствуют	данные отсутствуют
10	461875.47	1222024.64	данные отсутствуют	данные отсутствуют
10	461875.47	1222024.64	данные отсутствуют	данные отсутствуют
11	461879.61	1222058.4	данные отсутствуют	данные отсутствуют
11	461879.61	1222058.4	данные отсутствуют	данные отсутствуют
12	461871.07	1222102.09	данные отсутствуют	данные отсутствуют
12	461871.07	1222102.09	данные отсутствуют	данные отсутствуют
13	461874.71	1222102.05	данные отсутствуют	данные отсутствуют
Государственный регистратор			ФГИС ЕГРН	
полное наименование должности			подпись	
			инициалы, фамилия	

М.П.

Выписка из Единого государственного реестра недвижимости об объекте недвижимости

Сведения о частях земельного участка

Земельный участок			
(вид объекта недвижимости)			
Лист №	Раздела 4.2	Всего листов раздела 4.2 :	Всего разделов: _____
Всего листов выписки: _____			
11.02.2020 № 99/2020/312467945			
Кадастровый номер:		67:27:0013007:1	

Номер точки	Координаты, м		Описание закрепления на местности	Средняя квадратическая погрешность определения координат характерных точек границы части земельного участка, м
	X	Y		
1	2	3	4	5
13	461874.71	1222102.05	данные отсутствуют	данные отсутствуют
14	461874.74	1222104.5	данные отсутствуют	данные отсутствуют
14	461874.74	1222104.5	данные отсутствуют	данные отсутствуют
15	461866.32	1222105.52	данные отсутствуют	данные отсутствуют
15	461866.32	1222105.52	данные отсутствуют	данные отсутствуют
16	461875.57	1222058.26	данные отсутствуют	данные отсутствуют
16	461875.57	1222058.26	данные отсутствуют	данные отсутствуют
17	461871.52	1222025.28	данные отсутствуют	данные отсутствуют
17	461871.52	1222025.28	данные отсутствуют	данные отсутствуют
18	461870.59	1222020.7	данные отсутствуют	данные отсутствуют
18	461870.59	1222020.7	данные отсутствуют	данные отсутствуют
19	461872.82	1222011.5	данные отсутствуют	данные отсутствуют
19	461872.82	1222011.5	данные отсутствуют	данные отсутствуют
20	461875.47	1222024.64	данные отсутствуют	данные отсутствуют
20	461875.47	1222024.64	данные отсутствуют	данные отсутствуют
20	461875.47	1222024.64	данные отсутствуют	0.1
20	461875.47	1222024.64	данные отсутствуют	данные отсутствуют
Государственный регистратор				ФГИС ЕГРН
полное наименование должности			подпись	инициалы, фамилия

М.П.

Выписка из Единого государственного реестра недвижимости об объекте недвижимости

Сведения о частях земельного участка

Земельный участок			
(вид объекта недвижимости)			
Лист №	Раздела 4.2	Всего листов раздела 4.2 :	Всего разделов: _____
Всего листов выписки: _____			
11.02.2020 № 99/2020/312467945			
Кадастровый номер:		67:27:0013007:1	

Номер точки	Координаты, м		Описание закрепления на местности	Средняя квадратическая погрешность определения координат характерных точек границы части земельного участка, м
	X	Y		
1	2	3	4	5
20	461875.47	1222024.64	данные отсутствуют	данные отсутствуют
21	461879.61	1222058.4	данные отсутствуют	данные отсутствуют
21	461879.61	1222058.4	данные отсутствуют	данные отсутствуют
21	461879.61	1222058.4	данные отсутствуют	0.1
21	461879.61	1222058.4	данные отсутствуют	данные отсутствуют
21	461879.61	1222058.4	данные отсутствуют	данные отсутствуют
22	461871.07	1222102.09	данные отсутствуют	данные отсутствуют
22	461871.07	1222102.09	данные отсутствуют	данные отсутствуют
22	461871.07	1222102.09	данные отсутствуют	0.1
22	461871.07	1222102.09	данные отсутствуют	данные отсутствуют
22	461871.07	1222102.09	данные отсутствуют	данные отсутствуют
23	461874.71	1222102.05	данные отсутствуют	данные отсутствуют
23	461874.71	1222102.05	данные отсутствуют	данные отсутствуют
23	461874.71	1222102.05	данные отсутствуют	0.1
23	461874.71	1222102.05	данные отсутствуют	данные отсутствуют
23	461874.71	1222102.05	данные отсутствуют	данные отсутствуют
24	461874.74	1222104.5	данные отсутствуют	данные отсутствуют

Государственный регистратор		ФГИС ЕГРН
полное наименование должности	подпись	инициалы, фамилия

М.П.

Выписка из Единого государственного реестра недвижимости об объекте недвижимости

Сведения о частях земельного участка

Земельный участок			
(вид объекта недвижимости)			
Лист №	Раздела 4.2	Всего листов раздела 4.2 :	Всего разделов: _____
Всего листов выписки: _____			
11.02.2020 № 99/2020/312467945			
Кадастровый номер:		67:27:0013007:1	

Номер точки	Координаты, м		Описание закрепления на местности	Средняя квадратическая погрешность определения координат характерных точек границы части земельного участка, м
	X	Y		
1	2	3	4	5
24	461874.74	1222104.5	данные отсутствуют	данные отсутствуют
24	461874.74	1222104.5	данные отсутствуют	данные отсутствуют
24	461874.74	1222104.5	данные отсутствуют	данные отсутствуют
24	461874.74	1222104.5	данные отсутствуют	данные отсутствуют
25	461866.32	1222105.52	данные отсутствуют	данные отсутствуют
25	461866.32	1222105.52	данные отсутствуют	данные отсутствуют
25	461866.32	1222105.52	данные отсутствуют	данные отсутствуют
25	461866.32	1222105.52	данные отсутствуют	данные отсутствуют
25	461866.32	1222105.52	данные отсутствуют	данные отсутствуют
26	461875.57	1222058.26	данные отсутствуют	данные отсутствуют
26	461875.57	1222058.26	данные отсутствуют	данные отсутствуют
26	461875.57	1222058.26	данные отсутствуют	0.1
26	461875.57	1222058.26	данные отсутствуют	данные отсутствуют
26	461875.57	1222058.26	данные отсутствуют	данные отсутствуют
27	461871.52	1222025.28	данные отсутствуют	данные отсутствуют
27	461871.52	1222025.28	данные отсутствуют	данные отсутствуют
27	461871.52	1222025.28	данные отсутствуют	0.1
Государственный регистратор				ФГИС ЕГРН
полное наименование должности			подпись	инициалы, фамилия

М.П.

Выписка из Единого государственного реестра недвижимости об объекте недвижимости

Сведения о частях земельного участка

Земельный участок			
(вид объекта недвижимости)			
Лист №	Раздела 4.2	Всего листов раздела 4.2 :	Всего листов выписки: _____
11.02.2020 № 99/2020/312467945			
Кадастровый номер:		67:27:0013007:1	

Номер точки	Координаты, м		Описание закрепления на местности	Средняя квадратическая погрешность определения координат характерных точек границы части земельного участка, м
	X	Y		
1	2	3	4	5
27	461871.52	1222025.28	данные отсутствуют	данные отсутствуют
27	461871.52	1222025.28	данные отсутствуют	данные отсутствуют
28	461870.59	1222020.7	данные отсутствуют	данные отсутствуют
28	461870.59	1222020.7	данные отсутствуют	данные отсутствуют
28	461870.59	1222020.7	данные отсутствуют	данные отсутствуют
28	461870.59	1222020.7	данные отсутствуют	данные отсутствуют
28	461870.59	1222020.7	данные отсутствуют	данные отсутствуют
28	461870.59	1222020.7	данные отсутствуют	данные отсутствуют
29	461872.82	1222011.5	данные отсутствуют	данные отсутствуют
29	461872.82	1222011.5	данные отсутствуют	данные отсутствуют
29	461872.82	1222011.5	данные отсутствуют	данные отсутствуют
29	461872.82	1222011.5	данные отсутствуют	данные отсутствуют
29	461872.82	1222011.5	данные отсутствуют	данные отсутствуют
30	461860.29	1222100.08	данные отсутствуют	данные отсутствуют
30	461860.29	1222100.08	данные отсутствуют	данные отсутствуют
31	461860.45	1222074.43	данные отсутствуют	данные отсутствуют
31	461860.45	1222074.43	данные отсутствуют	данные отсутствуют
32	461870.18	1222074.43	данные отсутствуют	данные отсутствуют
Государственный регистратор				ФГИС ЕГРН
полное наименование должности			подпись	инициалы, фамилия

М.П.

Выписка из Единого государственного реестра недвижимости об объекте недвижимости

Сведения о частях земельного участка

Земельный участок			
(вид объекта недвижимости)			
Лист №	Раздела 4.2	Всего листов раздела 4.2 :	Всего разделов: _____
Всего листов выписки: _____			
11.02.2020 № 99/2020/312467945			
Кадастровый номер:		67:27:0013007:1	

Номер точки	Координаты, м		Описание закрепления на местности	Средняя квадратическая погрешность определения координат характерных точек границы части земельного участка, м
	X	Y		
1	2	3	4	5
32	461870.18	1222074.43	данные отсутствуют	данные отсутствуют
33	461870.18	1222100.08	данные отсутствуют	данные отсутствуют
33	461870.18	1222100.08	данные отсутствуют	данные отсутствуют
34	461860.29	1222100.08	данные отсутствуют	данные отсутствуют
34	461860.29	1222100.08	данные отсутствуют	данные отсутствуют
34	461860.29	1222100.08	данные отсутствуют	данные отсутствуют
34	461860.29	1222100.08	данные отсутствуют	данные отсутствуют
35	461860.45	1222074.43	данные отсутствуют	данные отсутствуют
35	461860.45	1222074.43	данные отсутствуют	данные отсутствуют
35	461860.45	1222074.43	данные отсутствуют	данные отсутствуют
35	461860.45	1222074.43	данные отсутствуют	данные отсутствуют
36	461870.18	1222074.43	данные отсутствуют	данные отсутствуют
36	461870.18	1222074.43	данные отсутствуют	данные отсутствуют
36	461870.18	1222074.43	данные отсутствуют	данные отсутствуют
36	461870.18	1222074.43	данные отсутствуют	данные отсутствуют
37	461870.18	1222100.08	данные отсутствуют	данные отсутствуют
37	461870.18	1222100.08	данные отсутствуют	данные отсутствуют

Государственный регистратор		ФГИС ЕГРН
полное наименование должности	подпись	инициалы, фамилия

М.П.

Выписка из Единого государственного реестра недвижимости об объекте недвижимости

Сведения о частях земельного участка

Земельный участок			
(вид объекта недвижимости)			
Лист №	Раздела 4.2	Всего листов раздела 4.2 :	Всего разделов: _____
Всего листов выписки: _____			
11.02.2020 № 99/2020/312467945			
Кадастровый номер:		67:27:0013007:1	

Номер точки	Координаты, м		Описание закрепления на местности	Средняя квадратическая погрешность определения координат характерных точек границы части земельного участка, м
	X	Y		
1	2	3	4	5
37	461870.18	1222100.08	данные отсутствуют	данные отсутствуют
37	461870.18	1222100.08	данные отсутствуют	данные отсутствуют
38	461974.97	1221913.02	данные отсутствуют	данные отсутствуют
38	461974.97	1221913.02	данные отсутствуют	данные отсутствуют
38	461974.97	1221913.02	данные отсутствуют	данные отсутствуют
38	461974.97	1221913.02	данные отсутствуют	данные отсутствуют
38	461974.97	1221913.02	данные отсутствуют	данные отсутствуют
39	461976.97	1221913.12	данные отсутствуют	данные отсутствуют
39	461976.97	1221913.12	данные отсутствуют	данные отсутствуют
39	461976.97	1221913.12	данные отсутствуют	данные отсутствуют
39	461976.97	1221913.12	данные отсутствуют	данные отсутствуют
40	461976.97	1222042.03	данные отсутствуют	данные отсутствуют
40	461976.97	1222042.03	данные отсутствуют	данные отсутствуют
40	461976.97	1222042.03	данные отсутствуют	данные отсутствуют
40	461976.97	1222042.03	данные отсутствуют	данные отсутствуют
40	461976.97	1222042.03	данные отсутствуют	данные отсутствуют
41	461974.97	1222090.62	данные отсутствуют	данные отсутствуют
41	461974.97	1222090.62	данные отсутствуют	данные отсутствуют
41	461974.97	1222090.62	данные отсутствуют	данные отсутствуют

Государственный регистратор		ФГИС ЕГРН
полное наименование должности	подпись	инициалы, фамилия

М.П.

Раздел 4.2

Выписка из Единого государственного реестра недвижимости об объекте недвижимости

Сведения о частях земельного участка

Земельный участок			
(вид объекта недвижимости)			
Лист №	Раздела 4.2	Всего листов раздела 4.2 :	Всего разделов: _____
Всего листов выписки: _____			
11.02.2020 № 99/2020/312467945			
Кадастровый номер:		67:27:0013007:1	

Номер точки	Координаты, м		Описание закрепления на местности	Средняя квадратическая погрешность определения координат характерных точек границы части земельного участка, м
	X	Y		
1	2	3	4	5
41	461974.97	1222090.62	данные отсутствуют	данные отсутствуют
42	461974.97	1222072.46	данные отсутствуют	данные отсутствуют
42	461974.97	1222072.46	данные отсутствуют	данные отсутствуют
42	461974.97	1222072.46	данные отсутствуют	данные отсутствуют
42	461974.97	1222072.46	данные отсутствуют	данные отсутствуют
43	461975.07	1221913.03	данные отсутствуют	данные отсутствуют
43	461975.07	1221913.03	данные отсутствуют	данные отсутствуют
43	461975.07	1221913.03	данные отсутствуют	данные отсутствуют
44	461977.07	1221913.13	данные отсутствуют	данные отсутствуют
44	461977.07	1221913.13	данные отсутствуют	данные отсутствуют
44	461977.07	1221913.13	данные отсутствуют	данные отсутствуют
45	461977.07	1222032.69	данные отсутствуют	данные отсутствуют
45	461977.07	1222032.69	данные отсутствуют	данные отсутствуют
45	461977.07	1222032.69	данные отсутствуют	данные отсутствуют
46	461975.07	1222090.62	данные отсутствуют	данные отсутствуют
46	461975.07	1222090.62	данные отсутствуют	данные отсутствуют
46	461975.07	1222090.62	данные отсутствуют	данные отсутствуют

Государственный регистратор		ФГИС ЕГРН	
полное наименование должности		инициалы, фамилия	
		подпись	

М.П.

Выписка из Единого государственного реестра недвижимости об объекте недвижимости

Сведения о частях земельного участка

Земельный участок			
(вид объекта недвижимости)			
Лист №	Раздела 4.2	Всего листов раздела 4.2 :	Всего разделов: _____
Всего листов выписки: _____			
11.02.2020 № 99/2020/312467945			
Кадастровый номер:		67:27:0013007:1	

Номер точки	Координаты, м		Описание закрепления на местности	Средняя квадратическая погрешность определения координат характерных точек границы части земельного участка, м
	X	Y		
1	2	3	4	5
47	461975.07	1222072.46	данные отсутствуют	данные отсутствуют
47	461975.07	1222072.46	данные отсутствуют	данные отсутствуют
47	461975.07	1222072.46	данные отсутствуют	данные отсутствуют
48	461860.35	1222089.72	данные отсутствуют	данные отсутствуют
48	461860.35	1222089.72	данные отсутствуют	данные отсутствуют
49	461865.69	1222040.98	данные отсутствуют	данные отсутствуют
49	461865.69	1222040.98	данные отсутствуют	данные отсутствуют
50	461862.7	1222062.65	данные отсутствуют	данные отсутствуют
50	461862.7	1222062.65	данные отсутствуют	данные отсутствуют
51	461862.42	1222087.76	данные отсутствуют	данные отсутствуют
51	461862.42	1222087.76	данные отсутствуют	данные отсутствуют
52	461861.82	1222089.17	данные отсутствуют	данные отсутствуют
52	461861.82	1222089.17	данные отсутствуют	данные отсутствуют
53	461860.4	1222089.74	данные отсутствуют	данные отсутствуют
53	461860.4	1222089.74	данные отсутствуют	данные отсутствуют
54	461860.36	1222088.3	данные отсутствуют	данные отсутствуют
55	461860.37	1222086.7	данные отсутствуют	данные отсутствуют
Государственный регистратор				ФГИС ЕГРН
полное наименование должности			подпись	инициалы, фамилия

М.П.

Раздел 4.2

Выписка из Единого государственного реестра недвижимости об объекте недвижимости

Сведения о частях земельного участка

Земельный участок			
(вид объекта недвижимости)			
Лист №	Раздела 4.2	Всего листов раздела 4.2 :	Всего листов выписки: _____
11.02.2020 № 99/2020/312467945			
Кадастровый номер:		67:27:0013007:1	

Номер точки	Координаты, м		Описание закрепления на местности	Средняя квадратическая погрешность определения координат характерных точек границы части земельного участка, м
	X	Y		
1	2	3	4	5
56	461861.74	1222086.7	данные отсутствуют	данные отсутствуют
57	461861.74	1222064.92	данные отсутствуют	данные отсутствуют
58	461864.69	1222045.12	данные отсутствуют	данные отсутствуют
59	461868.9	1222027.7	данные отсутствуют	данные отсутствуют
60	461863.34	1222065.04	данные отсутствуют	данные отсутствуют
61	461863.34	1222087.5	данные отсутствуют	данные отсутствуют
62	461863.24	1222087.9	данные отсутствуют	данные отсутствуют
63	461862.94	1222088.19	данные отсутствуют	данные отсутствуют
64	461862.54	1222088.3	данные отсутствуют	данные отсутствуют

Государственный регистратор		ФГИС ЕГРН
полное наименование должности	подпись	инициалы, фамилия

М.П.

Раздел 4.2

Выписка из Единого государственного реестра недвижимости об объекте недвижимости
Сведения о частях земельного участка

Земельный участок				
(вид объекта недвижимости)				
Лист № ____ Раздела 4.2		Всего листов раздела 4.2 : ____		Всего разделов: ____
Всего листов выписки: ____				
11.02.2020 № 99/2020/312467945				
Кадастровый номер:				67:27:0013007:1
Сведения о характерных точках границы части (частей) земельного участка				
Учетный номер части: 3				
Система координат:				
Зона №				
Номер точки	Координаты, м		Описание закрепления на местности	Средняя квадратическая погрешность определения координат характерных точек границы части земельного участка, м
	X	Y		
1	2	3	4	5
4	461976.45	1222090.58	данные отсутствуют	данные отсутствуют
4	461976.45	1222090.58	данные отсутствуют	данные отсутствуют
4	461976.45	1222090.58	данные отсутствуют	данные отсутствуют
4	461976.45	1222090.58	данные отсутствуют	данные отсутствуют
4	461976.45	1222090.58	данные отсутствуют	данные отсутствуют
4	461976.45	1222090.58	данные отсутствуют	данные отсутствуют
4	461976.45	1222090.58	данные отсутствуют	данные отсутствуют
4	461976.45	1222090.58	данные отсутствуют	данные отсутствуют
8	461860.52	1222062.36	данные отсутствуют	данные отсутствуют
8	461860.52	1222062.36	данные отсутствуют	данные отсутствуют
10	461875.47	1222024.64	данные отсутствуют	данные отсутствуют
10	461875.47	1222024.64	данные отсутствуют	данные отсутствуют
11	461879.61	1222058.4	данные отсутствуют	данные отсутствуют
11	461879.61	1222058.4	данные отсутствуют	данные отсутствуют
12	461871.07	1222102.09	данные отсутствуют	данные отсутствуют
12	461871.07	1222102.09	данные отсутствуют	данные отсутствуют
13	461874.71	1222102.05	данные отсутствуют	данные отсутствуют
Государственный регистратор			ФГИС ЕГРН	
полное наименование должности			подпись	
			инициалы, фамилия	

М.П.

Выписка из Единого государственного реестра недвижимости об объекте недвижимости

Сведения о частях земельного участка

Земельный участок			
(вид объекта недвижимости)			
Лист №	Раздела 4.2	Всего листов раздела 4.2 :	Всего разделов: _____
Всего листов выписки: _____			
11.02.2020 № 99/2020/312467945			
Кадастровый номер:		67:27:0013007:1	

Номер точки	Координаты, м		Описание закрепления на местности	Средняя квадратическая погрешность определения координат характерных точек границы части земельного участка, м
	X	Y		
1	2	3	4	5
13	461874.71	1222102.05	данные отсутствуют	данные отсутствуют
14	461874.74	1222104.5	данные отсутствуют	данные отсутствуют
14	461874.74	1222104.5	данные отсутствуют	данные отсутствуют
15	461866.32	1222105.52	данные отсутствуют	данные отсутствуют
15	461866.32	1222105.52	данные отсутствуют	данные отсутствуют
16	461875.57	1222058.26	данные отсутствуют	данные отсутствуют
16	461875.57	1222058.26	данные отсутствуют	данные отсутствуют
17	461871.52	1222025.28	данные отсутствуют	данные отсутствуют
17	461871.52	1222025.28	данные отсутствуют	данные отсутствуют
18	461870.59	1222020.7	данные отсутствуют	данные отсутствуют
18	461870.59	1222020.7	данные отсутствуют	данные отсутствуют
19	461872.82	1222011.5	данные отсутствуют	данные отсутствуют
19	461872.82	1222011.5	данные отсутствуют	данные отсутствуют
20	461875.47	1222024.64	данные отсутствуют	данные отсутствуют
20	461875.47	1222024.64	данные отсутствуют	данные отсутствуют
20	461875.47	1222024.64	данные отсутствуют	0.1
20	461875.47	1222024.64	данные отсутствуют	данные отсутствуют
Государственный регистратор				ФГИС ЕГРН
полное наименование должности			подпись	инициалы, фамилия

М.П.

Выписка из Единого государственного реестра недвижимости об объекте недвижимости

Сведения о частях земельного участка

Земельный участок			
(вид объекта недвижимости)			
Лист №	Раздела 4.2	Всего листов раздела 4.2 :	Всего разделов: _____
Всего листов выписки: _____			
11.02.2020 № 99/2020/312467945			
Кадастровый номер:		67:27:0013007:1	

Номер точки	Координаты, м		Описание закрепления на местности	Средняя квадратическая погрешность определения координат характерных точек границы части земельного участка, м
	X	Y		
1	2	3	4	5
20	461875.47	1222024.64	данные отсутствуют	данные отсутствуют
21	461879.61	1222058.4	данные отсутствуют	данные отсутствуют
21	461879.61	1222058.4	данные отсутствуют	данные отсутствуют
21	461879.61	1222058.4	данные отсутствуют	0.1
21	461879.61	1222058.4	данные отсутствуют	данные отсутствуют
21	461879.61	1222058.4	данные отсутствуют	данные отсутствуют
22	461871.07	1222102.09	данные отсутствуют	данные отсутствуют
22	461871.07	1222102.09	данные отсутствуют	данные отсутствуют
22	461871.07	1222102.09	данные отсутствуют	0.1
22	461871.07	1222102.09	данные отсутствуют	данные отсутствуют
22	461871.07	1222102.09	данные отсутствуют	данные отсутствуют
23	461874.71	1222102.05	данные отсутствуют	данные отсутствуют
23	461874.71	1222102.05	данные отсутствуют	данные отсутствуют
23	461874.71	1222102.05	данные отсутствуют	0.1
23	461874.71	1222102.05	данные отсутствуют	данные отсутствуют
23	461874.71	1222102.05	данные отсутствуют	данные отсутствуют
24	461874.74	1222104.5	данные отсутствуют	данные отсутствуют

Государственный регистратор		ФГИС ЕГРН	
полное наименование должности		инициалы, фамилия	
		подпись	

М.П.

Выписка из Единого государственного реестра недвижимости об объекте недвижимости

Сведения о частях земельного участка

Земельный участок			
(вид объекта недвижимости)			
Лист №	Раздела 4.2	Всего листов раздела 4.2 :	Всего разделов: _____
Всего листов выписки: _____			
11.02.2020 № 99/2020/312467945			
Кадастровый номер:		67:27:0013007:1	

Номер точки	Координаты, м		Описание закрепления на местности	Средняя квадратическая погрешность определения координат характерных точек границы части земельного участка, м
	X	Y		
1	2	3	4	5
24	461874.74	1222104.5	данные отсутствуют	данные отсутствуют
24	461874.74	1222104.5	данные отсутствуют	данные отсутствуют
24	461874.74	1222104.5	данные отсутствуют	данные отсутствуют
24	461874.74	1222104.5	данные отсутствуют	данные отсутствуют
25	461866.32	1222105.52	данные отсутствуют	данные отсутствуют
25	461866.32	1222105.52	данные отсутствуют	данные отсутствуют
25	461866.32	1222105.52	данные отсутствуют	данные отсутствуют
25	461866.32	1222105.52	данные отсутствуют	данные отсутствуют
25	461866.32	1222105.52	данные отсутствуют	данные отсутствуют
26	461875.57	1222058.26	данные отсутствуют	данные отсутствуют
26	461875.57	1222058.26	данные отсутствуют	данные отсутствуют
26	461875.57	1222058.26	данные отсутствуют	0.1
26	461875.57	1222058.26	данные отсутствуют	данные отсутствуют
26	461875.57	1222058.26	данные отсутствуют	данные отсутствуют
27	461871.52	1222025.28	данные отсутствуют	данные отсутствуют
27	461871.52	1222025.28	данные отсутствуют	данные отсутствуют
27	461871.52	1222025.28	данные отсутствуют	0.1
Государственный регистратор				ФГИС ЕГРН
полное наименование должности			подпись	инициалы, фамилия

М.П.

Выписка из Единого государственного реестра недвижимости об объекте недвижимости

Сведения о частях земельного участка

Земельный участок			
(вид объекта недвижимости)			
Лист №	Раздела 4.2	Всего листов раздела 4.2 :	Всего листов выписки: _____
11.02.2020 № 99/2020/312467945			
Кадастровый номер:		67:27:0013007:1	

Номер точки	Координаты, м		Описание закрепления на местности	Средняя квадратическая погрешность определения координат характерных точек границы части земельного участка, м
	X	Y		
1	2	3	4	5
27	461871.52	1222025.28	данные отсутствуют	данные отсутствуют
27	461871.52	1222025.28	данные отсутствуют	данные отсутствуют
28	461870.59	1222020.7	данные отсутствуют	данные отсутствуют
28	461870.59	1222020.7	данные отсутствуют	данные отсутствуют
28	461870.59	1222020.7	данные отсутствуют	данные отсутствуют
28	461870.59	1222020.7	данные отсутствуют	данные отсутствуют
28	461870.59	1222020.7	данные отсутствуют	данные отсутствуют
28	461870.59	1222020.7	данные отсутствуют	данные отсутствуют
29	461872.82	1222011.5	данные отсутствуют	данные отсутствуют
29	461872.82	1222011.5	данные отсутствуют	данные отсутствуют
29	461872.82	1222011.5	данные отсутствуют	данные отсутствуют
29	461872.82	1222011.5	данные отсутствуют	данные отсутствуют
29	461872.82	1222011.5	данные отсутствуют	данные отсутствуют
30	461860.29	1222100.08	данные отсутствуют	данные отсутствуют
30	461860.29	1222100.08	данные отсутствуют	данные отсутствуют
31	461860.45	1222074.43	данные отсутствуют	данные отсутствуют
31	461860.45	1222074.43	данные отсутствуют	данные отсутствуют
32	461870.18	1222074.43	данные отсутствуют	данные отсутствуют
Государственный регистратор				ФГИС ЕГРН
полное наименование должности			подпись	инициалы, фамилия

М.П.

Выписка из Единого государственного реестра недвижимости об объекте недвижимости

Сведения о частях земельного участка

Земельный участок			
(вид объекта недвижимости)			
Лист №	Раздела 4.2	Всего листов раздела 4.2 :	Всего разделов: _____
Всего листов выписки: _____			
11.02.2020 № 99/2020/312467945			
Кадастровый номер:		67:27:0013007:1	

Номер точки	Координаты, м		Описание закрепления на местности	Средняя квадратическая погрешность определения координат характерных точек границы части земельного участка, м
	X	Y		
1	2	3	4	5
32	461870.18	1222074.43	данные отсутствуют	данные отсутствуют
33	461870.18	1222100.08	данные отсутствуют	данные отсутствуют
33	461870.18	1222100.08	данные отсутствуют	данные отсутствуют
34	461860.29	1222100.08	данные отсутствуют	данные отсутствуют
34	461860.29	1222100.08	данные отсутствуют	данные отсутствуют
34	461860.29	1222100.08	данные отсутствуют	данные отсутствуют
34	461860.29	1222100.08	данные отсутствуют	данные отсутствуют
35	461860.45	1222074.43	данные отсутствуют	данные отсутствуют
35	461860.45	1222074.43	данные отсутствуют	данные отсутствуют
35	461860.45	1222074.43	данные отсутствуют	данные отсутствуют
35	461860.45	1222074.43	данные отсутствуют	данные отсутствуют
36	461870.18	1222074.43	данные отсутствуют	данные отсутствуют
36	461870.18	1222074.43	данные отсутствуют	данные отсутствуют
36	461870.18	1222074.43	данные отсутствуют	данные отсутствуют
36	461870.18	1222074.43	данные отсутствуют	данные отсутствуют
37	461870.18	1222100.08	данные отсутствуют	данные отсутствуют
37	461870.18	1222100.08	данные отсутствуют	данные отсутствуют

Государственный регистратор		ФГИС ЕГРН
полное наименование должности	подпись	инициалы, фамилия

М.П.

Выписка из Единого государственного реестра недвижимости об объекте недвижимости

Сведения о частях земельного участка

Земельный участок			
(вид объекта недвижимости)			
Лист №	Раздела 4.2	Всего листов раздела 4.2 :	Всего разделов: _____
Всего листов выписки: _____			
11.02.2020 № 99/2020/312467945			
Кадастровый номер:		67:27:0013007:1	

Номер точки	Координаты, м		Описание закрепления на местности	Средняя квадратическая погрешность определения координат характерных точек границы части земельного участка, м
	X	Y		
1	2	3	4	5
37	461870.18	1222100.08	данные отсутствуют	данные отсутствуют
37	461870.18	1222100.08	данные отсутствуют	данные отсутствуют
38	461974.97	1221913.02	данные отсутствуют	данные отсутствуют
38	461974.97	1221913.02	данные отсутствуют	данные отсутствуют
38	461974.97	1221913.02	данные отсутствуют	данные отсутствуют
38	461974.97	1221913.02	данные отсутствуют	данные отсутствуют
38	461974.97	1221913.02	данные отсутствуют	данные отсутствуют
39	461976.97	1221913.12	данные отсутствуют	данные отсутствуют
39	461976.97	1221913.12	данные отсутствуют	данные отсутствуют
39	461976.97	1221913.12	данные отсутствуют	данные отсутствуют
39	461976.97	1221913.12	данные отсутствуют	данные отсутствуют
40	461976.97	1222042.03	данные отсутствуют	данные отсутствуют
40	461976.97	1222042.03	данные отсутствуют	данные отсутствуют
40	461976.97	1222042.03	данные отсутствуют	данные отсутствуют
40	461976.97	1222042.03	данные отсутствуют	данные отсутствуют
40	461976.97	1222042.03	данные отсутствуют	данные отсутствуют
41	461974.97	1222090.62	данные отсутствуют	данные отсутствуют
41	461974.97	1222090.62	данные отсутствуют	данные отсутствуют
41	461974.97	1222090.62	данные отсутствуют	данные отсутствуют

Государственный регистратор		ФГИС ЕГРН
полное наименование должности	подпись	инициалы, фамилия

М.П.

Раздел 4.2

Выписка из Единого государственного реестра недвижимости об объекте недвижимости

Сведения о частях земельного участка

Земельный участок			
(вид объекта недвижимости)			
Лист №	Раздела 4.2	Всего листов раздела 4.2 :	Всего разделов: _____
Всего листов выписки: _____			
11.02.2020 № 99/2020/312467945			
Кадастровый номер:		67:27:0013007:1	

Номер точки	Координаты, м		Описание закрепления на местности	Средняя квадратическая погрешность определения координат характерных точек границы части земельного участка, м
	X	Y		
1	2	3	4	5
41	461974.97	1222090.62	данные отсутствуют	данные отсутствуют
42	461974.97	1222072.46	данные отсутствуют	данные отсутствуют
42	461974.97	1222072.46	данные отсутствуют	данные отсутствуют
42	461974.97	1222072.46	данные отсутствуют	данные отсутствуют
42	461974.97	1222072.46	данные отсутствуют	данные отсутствуют
43	461975.07	1221913.03	данные отсутствуют	данные отсутствуют
43	461975.07	1221913.03	данные отсутствуют	данные отсутствуют
43	461975.07	1221913.03	данные отсутствуют	данные отсутствуют
44	461977.07	1221913.13	данные отсутствуют	данные отсутствуют
44	461977.07	1221913.13	данные отсутствуют	данные отсутствуют
44	461977.07	1221913.13	данные отсутствуют	данные отсутствуют
45	461977.07	1222032.69	данные отсутствуют	данные отсутствуют
45	461977.07	1222032.69	данные отсутствуют	данные отсутствуют
45	461977.07	1222032.69	данные отсутствуют	данные отсутствуют
46	461975.07	1222090.62	данные отсутствуют	данные отсутствуют
46	461975.07	1222090.62	данные отсутствуют	данные отсутствуют
46	461975.07	1222090.62	данные отсутствуют	данные отсутствуют

Государственный регистратор		ФГИС ЕГРН	
полное наименование должности		инициалы, фамилия	
		подпись	

М.П.

Выписка из Единого государственного реестра недвижимости об объекте недвижимости

Сведения о частях земельного участка

Земельный участок			
(вид объекта недвижимости)			
Лист №	Раздела 4.2	Всего листов раздела 4.2 :	Всего разделов: _____
Всего листов выписки: _____			
11.02.2020 № 99/2020/312467945			
Кадастровый номер:		67:27:0013007:1	

Номер точки	Координаты, м		Описание закрепления на местности	Средняя квадратическая погрешность определения координат характерных точек границы части земельного участка, м
	X	Y		
1	2	3	4	5
47	461975.07	1222072.46	данные отсутствуют	данные отсутствуют
47	461975.07	1222072.46	данные отсутствуют	данные отсутствуют
47	461975.07	1222072.46	данные отсутствуют	данные отсутствуют
48	461860.35	1222089.72	данные отсутствуют	данные отсутствуют
48	461860.35	1222089.72	данные отсутствуют	данные отсутствуют
49	461865.69	1222040.98	данные отсутствуют	данные отсутствуют
49	461865.69	1222040.98	данные отсутствуют	данные отсутствуют
50	461862.7	1222062.65	данные отсутствуют	данные отсутствуют
50	461862.7	1222062.65	данные отсутствуют	данные отсутствуют
51	461862.42	1222087.76	данные отсутствуют	данные отсутствуют
51	461862.42	1222087.76	данные отсутствуют	данные отсутствуют
52	461861.82	1222089.17	данные отсутствуют	данные отсутствуют
52	461861.82	1222089.17	данные отсутствуют	данные отсутствуют
53	461860.4	1222089.74	данные отсутствуют	данные отсутствуют
53	461860.4	1222089.74	данные отсутствуют	данные отсутствуют
54	461860.36	1222088.3	данные отсутствуют	данные отсутствуют
55	461860.37	1222086.7	данные отсутствуют	данные отсутствуют
Государственный регистратор				ФГИС ЕГРН
полное наименование должности			подпись	инициалы, фамилия

М.П.

Раздел 4.2

Выписка из Единого государственного реестра недвижимости об объекте недвижимости

Сведения о частях земельного участка

Земельный участок			
(вид объекта недвижимости)			
Лист №	Раздела 4.2	Всего листов раздела 4.2 :	Всего разделов: _____
Всего листов выписки: _____			
11.02.2020 № 99/2020/312467945			
Кадастровый номер:		67:27:0013007:1	

Номер точки	Координаты, м		Описание закрепления на местности	Средняя квадратическая погрешность определения координат характерных точек границы части земельного участка, м
	X	Y		
1	2	3	4	5
56	461861.74	1222086.7	данные отсутствуют	данные отсутствуют
57	461861.74	1222064.92	данные отсутствуют	данные отсутствуют
58	461864.69	1222045.12	данные отсутствуют	данные отсутствуют
59	461868.9	1222027.7	данные отсутствуют	данные отсутствуют
60	461863.34	1222065.04	данные отсутствуют	данные отсутствуют
61	461863.34	1222087.5	данные отсутствуют	данные отсутствуют
62	461863.24	1222087.9	данные отсутствуют	данные отсутствуют
63	461862.94	1222088.19	данные отсутствуют	данные отсутствуют
64	461862.54	1222088.3	данные отсутствуют	данные отсутствуют

Государственный регистратор		ФГИС ЕГРН
полное наименование должности	подпись	инициалы, фамилия

М.П.

Выписка из Единого государственного реестра недвижимости об объекте недвижимости
Сведения о частях земельного участка

Земельный участок				
(вид объекта недвижимости)				
Лист № ____ Раздела 4.2		Всего листов раздела 4.2 : ____		Всего разделов: ____
Всего листов выписки: ____				
11.02.2020 № 99/2020/312467945				
Кадастровый номер:				67:27:0013007:1
Сведения о характерных точках границы части (частей) земельного участка				
Учетный номер части: 3				
Система координат:				
Зона №				
Номер точки	Координаты, м		Описание закрепления на местности	Средняя квадратическая погрешность определения координат характерных точек границы части земельного участка, м
	X	Y		
1	2	3	4	5
4	461976.45	1222090.58	данные отсутствуют	данные отсутствуют
4	461976.45	1222090.58	данные отсутствуют	данные отсутствуют
4	461976.45	1222090.58	данные отсутствуют	данные отсутствуют
4	461976.45	1222090.58	данные отсутствуют	данные отсутствуют
4	461976.45	1222090.58	данные отсутствуют	данные отсутствуют
4	461976.45	1222090.58	данные отсутствуют	данные отсутствуют
4	461976.45	1222090.58	данные отсутствуют	данные отсутствуют
4	461976.45	1222090.58	данные отсутствуют	данные отсутствуют
8	461860.52	1222062.36	данные отсутствуют	данные отсутствуют
8	461860.52	1222062.36	данные отсутствуют	данные отсутствуют
10	461875.47	1222024.64	данные отсутствуют	данные отсутствуют
10	461875.47	1222024.64	данные отсутствуют	данные отсутствуют
11	461879.61	1222058.4	данные отсутствуют	данные отсутствуют
11	461879.61	1222058.4	данные отсутствуют	данные отсутствуют
12	461871.07	1222102.09	данные отсутствуют	данные отсутствуют
12	461871.07	1222102.09	данные отсутствуют	данные отсутствуют
13	461874.71	1222102.05	данные отсутствуют	данные отсутствуют
Государственный регистратор			ФГИС ЕГРН	
полное наименование должности			подпись	
			инициалы, фамилия	

М.П.

Выписка из Единого государственного реестра недвижимости об объекте недвижимости

Сведения о частях земельного участка

Земельный участок			
(вид объекта недвижимости)			
Лист №	Раздела 4.2	Всего листов раздела 4.2 :	Всего разделов: _____
Всего листов выписки: _____			
11.02.2020 № 99/2020/312467945			
Кадастровый номер:		67:27:0013007:1	

Номер точки	Координаты, м		Описание закрепления на местности	Средняя квадратическая погрешность определения координат характерных точек границы части земельного участка, м
	X	Y		
1	2	3	4	5
13	461874.71	1222102.05	данные отсутствуют	данные отсутствуют
14	461874.74	1222104.5	данные отсутствуют	данные отсутствуют
14	461874.74	1222104.5	данные отсутствуют	данные отсутствуют
15	461866.32	1222105.52	данные отсутствуют	данные отсутствуют
15	461866.32	1222105.52	данные отсутствуют	данные отсутствуют
16	461875.57	1222058.26	данные отсутствуют	данные отсутствуют
16	461875.57	1222058.26	данные отсутствуют	данные отсутствуют
17	461871.52	1222025.28	данные отсутствуют	данные отсутствуют
17	461871.52	1222025.28	данные отсутствуют	данные отсутствуют
18	461870.59	1222020.7	данные отсутствуют	данные отсутствуют
18	461870.59	1222020.7	данные отсутствуют	данные отсутствуют
19	461872.82	1222011.5	данные отсутствуют	данные отсутствуют
19	461872.82	1222011.5	данные отсутствуют	данные отсутствуют
20	461875.47	1222024.64	данные отсутствуют	данные отсутствуют
20	461875.47	1222024.64	данные отсутствуют	данные отсутствуют
20	461875.47	1222024.64	данные отсутствуют	0.1
20	461875.47	1222024.64	данные отсутствуют	данные отсутствуют
Государственный регистратор				ФГИС ЕГРН
полное наименование должности			подпись	инициалы, фамилия

М.П.

Раздел 4.2

Выписка из Единого государственного реестра недвижимости об объекте недвижимости

Сведения о частях земельного участка

Земельный участок			
(вид объекта недвижимости)			
Лист №	Раздела 4.2	Всего листов раздела 4.2 :	Всего разделов: _____
Всего листов выписки: _____			
11.02.2020 № 99/2020/312467945			
Кадастровый номер:		67:27:0013007:1	

Номер точки	Координаты, м		Описание закрепления на местности	Средняя квадратическая погрешность определения координат характерных точек границы части земельного участка, м
	X	Y		
1	2	3	4	5
20	461875.47	1222024.64	данные отсутствуют	данные отсутствуют
21	461879.61	1222058.4	данные отсутствуют	данные отсутствуют
21	461879.61	1222058.4	данные отсутствуют	данные отсутствуют
21	461879.61	1222058.4	данные отсутствуют	0.1
21	461879.61	1222058.4	данные отсутствуют	данные отсутствуют
21	461879.61	1222058.4	данные отсутствуют	данные отсутствуют
22	461871.07	1222102.09	данные отсутствуют	данные отсутствуют
22	461871.07	1222102.09	данные отсутствуют	данные отсутствуют
22	461871.07	1222102.09	данные отсутствуют	0.1
22	461871.07	1222102.09	данные отсутствуют	данные отсутствуют
22	461871.07	1222102.09	данные отсутствуют	данные отсутствуют
23	461874.71	1222102.05	данные отсутствуют	данные отсутствуют
23	461874.71	1222102.05	данные отсутствуют	данные отсутствуют
23	461874.71	1222102.05	данные отсутствуют	0.1
23	461874.71	1222102.05	данные отсутствуют	данные отсутствуют
23	461874.71	1222102.05	данные отсутствуют	данные отсутствуют
24	461874.74	1222104.5	данные отсутствуют	данные отсутствуют

Государственный регистратор		ФГИС ЕГРН
полное наименование должности	подпись	инициалы, фамилия

М.П.

Выписка из Единого государственного реестра недвижимости об объекте недвижимости

Сведения о частях земельного участка

Земельный участок			
(вид объекта недвижимости)			
Лист №	Раздела 4.2	Всего листов раздела 4.2 :	Всего разделов: _____
Всего листов выписки: _____			
11.02.2020 № 99/2020/312467945			
Кадастровый номер:		67:27:0013007:1	

Номер точки	Координаты, м		Описание закрепления на местности	Средняя квадратическая погрешность определения координат характерных точек границы части земельного участка, м
	X	Y		
1	2	3	4	5
24	461874.74	1222104.5	данные отсутствуют	данные отсутствуют
24	461874.74	1222104.5	данные отсутствуют	данные отсутствуют
24	461874.74	1222104.5	данные отсутствуют	данные отсутствуют
24	461874.74	1222104.5	данные отсутствуют	данные отсутствуют
25	461866.32	1222105.52	данные отсутствуют	данные отсутствуют
25	461866.32	1222105.52	данные отсутствуют	данные отсутствуют
25	461866.32	1222105.52	данные отсутствуют	данные отсутствуют
25	461866.32	1222105.52	данные отсутствуют	данные отсутствуют
25	461866.32	1222105.52	данные отсутствуют	данные отсутствуют
26	461875.57	1222058.26	данные отсутствуют	данные отсутствуют
26	461875.57	1222058.26	данные отсутствуют	данные отсутствуют
26	461875.57	1222058.26	данные отсутствуют	0.1
26	461875.57	1222058.26	данные отсутствуют	данные отсутствуют
26	461875.57	1222058.26	данные отсутствуют	данные отсутствуют
27	461871.52	1222025.28	данные отсутствуют	данные отсутствуют
27	461871.52	1222025.28	данные отсутствуют	данные отсутствуют
27	461871.52	1222025.28	данные отсутствуют	0.1
Государственный регистратор				ФГИС ЕГРН
полное наименование должности			подпись	инициалы, фамилия

М.П.

Выписка из Единого государственного реестра недвижимости об объекте недвижимости

Сведения о частях земельного участка

Земельный участок			
(вид объекта недвижимости)			
Лист №	Раздела 4.2	Всего листов раздела 4.2 :	Всего разделов: _____
Всего листов выписки: _____			
11.02.2020 № 99/2020/312467945			
Кадастровый номер:		67:27:0013007:1	

Номер точки	Координаты, м		Описание закрепления на местности	Средняя квадратическая погрешность определения координат характерных точек границы части земельного участка, м
	X	Y		
1	2	3	4	5
27	461871.52	1222025.28	данные отсутствуют	данные отсутствуют
27	461871.52	1222025.28	данные отсутствуют	данные отсутствуют
28	461870.59	1222020.7	данные отсутствуют	данные отсутствуют
28	461870.59	1222020.7	данные отсутствуют	данные отсутствуют
28	461870.59	1222020.7	данные отсутствуют	данные отсутствуют
28	461870.59	1222020.7	данные отсутствуют	данные отсутствуют
28	461870.59	1222020.7	данные отсутствуют	данные отсутствуют
28	461870.59	1222020.7	данные отсутствуют	данные отсутствуют
29	461872.82	1222011.5	данные отсутствуют	данные отсутствуют
29	461872.82	1222011.5	данные отсутствуют	данные отсутствуют
29	461872.82	1222011.5	данные отсутствуют	данные отсутствуют
29	461872.82	1222011.5	данные отсутствуют	данные отсутствуют
29	461872.82	1222011.5	данные отсутствуют	данные отсутствуют
30	461860.29	1222100.08	данные отсутствуют	данные отсутствуют
30	461860.29	1222100.08	данные отсутствуют	данные отсутствуют
31	461860.45	1222074.43	данные отсутствуют	данные отсутствуют
31	461860.45	1222074.43	данные отсутствуют	данные отсутствуют
32	461870.18	1222074.43	данные отсутствуют	данные отсутствуют

Государственный регистратор		ФГИС ЕГРН
полное наименование должности	подпись	инициалы, фамилия

М.П.

Выписка из Единого государственного реестра недвижимости об объекте недвижимости

Сведения о частях земельного участка

Земельный участок			
(вид объекта недвижимости)			
Лист №	Раздела 4.2	Всего листов раздела 4.2 :	Всего разделов: _____
Всего листов выписки: _____			
11.02.2020 № 99/2020/312467945			
Кадастровый номер:		67:27:0013007:1	

Номер точки	Координаты, м		Описание закрепления на местности	Средняя квадратическая погрешность определения координат характерных точек границы части земельного участка, м
	X	Y		
1	2	3	4	5
32	461870.18	1222074.43	данные отсутствуют	данные отсутствуют
33	461870.18	1222100.08	данные отсутствуют	данные отсутствуют
33	461870.18	1222100.08	данные отсутствуют	данные отсутствуют
34	461860.29	1222100.08	данные отсутствуют	данные отсутствуют
34	461860.29	1222100.08	данные отсутствуют	данные отсутствуют
34	461860.29	1222100.08	данные отсутствуют	данные отсутствуют
34	461860.29	1222100.08	данные отсутствуют	данные отсутствуют
35	461860.45	1222074.43	данные отсутствуют	данные отсутствуют
35	461860.45	1222074.43	данные отсутствуют	данные отсутствуют
35	461860.45	1222074.43	данные отсутствуют	данные отсутствуют
35	461860.45	1222074.43	данные отсутствуют	данные отсутствуют
36	461870.18	1222074.43	данные отсутствуют	данные отсутствуют
36	461870.18	1222074.43	данные отсутствуют	данные отсутствуют
36	461870.18	1222074.43	данные отсутствуют	данные отсутствуют
36	461870.18	1222074.43	данные отсутствуют	данные отсутствуют
37	461870.18	1222100.08	данные отсутствуют	данные отсутствуют
37	461870.18	1222100.08	данные отсутствуют	данные отсутствуют

Государственный регистратор		ФГИС ЕГРН
полное наименование должности	подпись	инициалы, фамилия

М.П.

Раздел 4.2

Выписка из Единого государственного реестра недвижимости об объекте недвижимости

Сведения о частях земельного участка

Земельный участок			
(вид объекта недвижимости)			
Лист №	Раздела 4.2	Всего листов раздела 4.2 :	Всего разделов: _____
Всего листов выписки: _____			
11.02.2020 № 99/2020/312467945			
Кадастровый номер:		67:27:0013007:1	

Номер точки	Координаты, м		Описание закрепления на местности	Средняя квадратическая погрешность определения координат характерных точек границы части земельного участка, м
	X	Y		
1	2	3	4	5
37	461870.18	1222100.08	данные отсутствуют	данные отсутствуют
37	461870.18	1222100.08	данные отсутствуют	данные отсутствуют
38	461974.97	1221913.02	данные отсутствуют	данные отсутствуют
38	461974.97	1221913.02	данные отсутствуют	данные отсутствуют
38	461974.97	1221913.02	данные отсутствуют	данные отсутствуют
38	461974.97	1221913.02	данные отсутствуют	данные отсутствуют
38	461974.97	1221913.02	данные отсутствуют	данные отсутствуют
39	461976.97	1221913.12	данные отсутствуют	данные отсутствуют
39	461976.97	1221913.12	данные отсутствуют	данные отсутствуют
39	461976.97	1221913.12	данные отсутствуют	данные отсутствуют
39	461976.97	1221913.12	данные отсутствуют	данные отсутствуют
40	461976.97	1222042.03	данные отсутствуют	данные отсутствуют
40	461976.97	1222042.03	данные отсутствуют	данные отсутствуют
40	461976.97	1222042.03	данные отсутствуют	данные отсутствуют
40	461976.97	1222042.03	данные отсутствуют	данные отсутствуют
40	461976.97	1222042.03	данные отсутствуют	данные отсутствуют
41	461974.97	1222090.62	данные отсутствуют	данные отсутствуют
41	461974.97	1222090.62	данные отсутствуют	данные отсутствуют
41	461974.97	1222090.62	данные отсутствуют	данные отсутствуют

Государственный регистратор		ФГИС ЕГРН
полное наименование должности	подпись	инициалы, фамилия

М.П.

Выписка из Единого государственного реестра недвижимости об объекте недвижимости

Сведения о частях земельного участка

Земельный участок			
(вид объекта недвижимости)			
Лист №	Раздела 4.2	Всего листов раздела 4.2 :	Всего разделов: _____
Всего листов выписки: _____			
11.02.2020 № 99/2020/312467945			
Кадастровый номер:		67:27:0013007:1	

Номер точки	Координаты, м		Описание закрепления на местности	Средняя квадратическая погрешность определения координат характерных точек границы части земельного участка, м
	X	Y		
1	2	3	4	5
41	461974.97	1222090.62	данные отсутствуют	данные отсутствуют
42	461974.97	1222072.46	данные отсутствуют	данные отсутствуют
42	461974.97	1222072.46	данные отсутствуют	данные отсутствуют
42	461974.97	1222072.46	данные отсутствуют	данные отсутствуют
42	461974.97	1222072.46	данные отсутствуют	данные отсутствуют
43	461975.07	1221913.03	данные отсутствуют	данные отсутствуют
43	461975.07	1221913.03	данные отсутствуют	данные отсутствуют
43	461975.07	1221913.03	данные отсутствуют	данные отсутствуют
44	461977.07	1221913.13	данные отсутствуют	данные отсутствуют
44	461977.07	1221913.13	данные отсутствуют	данные отсутствуют
44	461977.07	1221913.13	данные отсутствуют	данные отсутствуют
45	461977.07	1222032.69	данные отсутствуют	данные отсутствуют
45	461977.07	1222032.69	данные отсутствуют	данные отсутствуют
45	461977.07	1222032.69	данные отсутствуют	данные отсутствуют
46	461975.07	1222090.62	данные отсутствуют	данные отсутствуют
46	461975.07	1222090.62	данные отсутствуют	данные отсутствуют
46	461975.07	1222090.62	данные отсутствуют	данные отсутствуют

Государственный регистратор		ФГИС ЕГРН
полное наименование должности	подпись	инициалы, фамилия

М.П.

Выписка из Единого государственного реестра недвижимости об объекте недвижимости

Сведения о частях земельного участка

Земельный участок			
(вид объекта недвижимости)			
Лист №	Раздела 4.2	Всего листов раздела 4.2 :	Всего разделов: _____
Всего листов выписки: _____			
11.02.2020 № 99/2020/312467945			
Кадастровый номер:		67:27:0013007:1	

Номер точки	Координаты, м		Описание закрепления на местности	Средняя квадратическая погрешность определения координат характерных точек границы части земельного участка, м
	X	Y		
1	2	3	4	5
47	461975.07	1222072.46	данные отсутствуют	данные отсутствуют
47	461975.07	1222072.46	данные отсутствуют	данные отсутствуют
47	461975.07	1222072.46	данные отсутствуют	данные отсутствуют
48	461860.35	1222089.72	данные отсутствуют	данные отсутствуют
48	461860.35	1222089.72	данные отсутствуют	данные отсутствуют
49	461865.69	1222040.98	данные отсутствуют	данные отсутствуют
49	461865.69	1222040.98	данные отсутствуют	данные отсутствуют
50	461862.7	1222062.65	данные отсутствуют	данные отсутствуют
50	461862.7	1222062.65	данные отсутствуют	данные отсутствуют
51	461862.42	1222087.76	данные отсутствуют	данные отсутствуют
51	461862.42	1222087.76	данные отсутствуют	данные отсутствуют
52	461861.82	1222089.17	данные отсутствуют	данные отсутствуют
52	461861.82	1222089.17	данные отсутствуют	данные отсутствуют
53	461860.4	1222089.74	данные отсутствуют	данные отсутствуют
53	461860.4	1222089.74	данные отсутствуют	данные отсутствуют
54	461860.36	1222088.3	данные отсутствуют	данные отсутствуют
55	461860.37	1222086.7	данные отсутствуют	данные отсутствуют
Государственный регистратор				ФГИС ЕГРН
полное наименование должности			подпись	инициалы, фамилия

М.П.

Раздел 4.2

Выписка из Единого государственного реестра недвижимости об объекте недвижимости

Сведения о частях земельного участка

Земельный участок			
(вид объекта недвижимости)			
Лист №	Раздела 4.2	Всего листов раздела 4.2 :	Всего разделов: _____
Всего листов выписки: _____			
11.02.2020 № 99/2020/312467945			
Кадастровый номер:		67:27:0013007:1	

Номер точки	Координаты, м		Описание закрепления на местности	Средняя квадратическая погрешность определения координат характерных точек границы части земельного участка, м
	X	Y		
1	2	3	4	5
56	461861.74	1222086.7	данные отсутствуют	данные отсутствуют
57	461861.74	1222064.92	данные отсутствуют	данные отсутствуют
58	461864.69	1222045.12	данные отсутствуют	данные отсутствуют
59	461868.9	1222027.7	данные отсутствуют	данные отсутствуют
60	461863.34	1222065.04	данные отсутствуют	данные отсутствуют
61	461863.34	1222087.5	данные отсутствуют	данные отсутствуют
62	461863.24	1222087.9	данные отсутствуют	данные отсутствуют
63	461862.94	1222088.19	данные отсутствуют	данные отсутствуют
64	461862.54	1222088.3	данные отсутствуют	данные отсутствуют

Государственный регистратор		ФГИС ЕГРН
полное наименование должности	подпись	инициалы, фамилия

М.П.

Раздел 4.2

Выписка из Единого государственного реестра недвижимости об объекте недвижимости
Сведения о частях земельного участка

Земельный участок				
(вид объекта недвижимости)				
Лист № ____ Раздела 4.2		Всего листов раздела 4.2 : ____		Всего разделов: ____
Всего листов выписки: ____				
11.02.2020 № 99/2020/312467945				
Кадастровый номер:				67:27:0013007:1
Сведения о характерных точках границы части (частей) земельного участка				
Учетный номер части: 3				
Система координат:				
Зона №				
Номер точки	Координаты, м		Описание закрепления на местности	Средняя квадратическая погрешность определения координат характерных точек границы части земельного участка, м
	X	Y		
1	2	3	4	5
4	461976.45	1222090.58	данные отсутствуют	данные отсутствуют
4	461976.45	1222090.58	данные отсутствуют	данные отсутствуют
4	461976.45	1222090.58	данные отсутствуют	данные отсутствуют
4	461976.45	1222090.58	данные отсутствуют	данные отсутствуют
4	461976.45	1222090.58	данные отсутствуют	данные отсутствуют
4	461976.45	1222090.58	данные отсутствуют	данные отсутствуют
4	461976.45	1222090.58	данные отсутствуют	данные отсутствуют
4	461976.45	1222090.58	данные отсутствуют	данные отсутствуют
8	461860.52	1222062.36	данные отсутствуют	данные отсутствуют
8	461860.52	1222062.36	данные отсутствуют	данные отсутствуют
10	461875.47	1222024.64	данные отсутствуют	данные отсутствуют
10	461875.47	1222024.64	данные отсутствуют	данные отсутствуют
11	461879.61	1222058.4	данные отсутствуют	данные отсутствуют
11	461879.61	1222058.4	данные отсутствуют	данные отсутствуют
12	461871.07	1222102.09	данные отсутствуют	данные отсутствуют
12	461871.07	1222102.09	данные отсутствуют	данные отсутствуют
13	461874.71	1222102.05	данные отсутствуют	данные отсутствуют
Государственный регистратор			ФГИС ЕГРН	
полное наименование должности			подпись	
			инициалы, фамилия	

М.П.

Выписка из Единого государственного реестра недвижимости об объекте недвижимости

Сведения о частях земельного участка

Земельный участок			
(вид объекта недвижимости)			
Лист №	Раздела 4.2	Всего листов раздела 4.2 :	Всего разделов: _____
Всего листов выписки: _____			
11.02.2020 № 99/2020/312467945			
Кадастровый номер:		67:27:0013007:1	

Номер точки	Координаты, м		Описание закрепления на местности	Средняя квадратическая погрешность определения координат характерных точек границы части земельного участка, м
	X	Y		
1	2	3	4	5
13	461874.71	1222102.05	данные отсутствуют	данные отсутствуют
14	461874.74	1222104.5	данные отсутствуют	данные отсутствуют
14	461874.74	1222104.5	данные отсутствуют	данные отсутствуют
15	461866.32	1222105.52	данные отсутствуют	данные отсутствуют
15	461866.32	1222105.52	данные отсутствуют	данные отсутствуют
16	461875.57	1222058.26	данные отсутствуют	данные отсутствуют
16	461875.57	1222058.26	данные отсутствуют	данные отсутствуют
17	461871.52	1222025.28	данные отсутствуют	данные отсутствуют
17	461871.52	1222025.28	данные отсутствуют	данные отсутствуют
18	461870.59	1222020.7	данные отсутствуют	данные отсутствуют
18	461870.59	1222020.7	данные отсутствуют	данные отсутствуют
19	461872.82	1222011.5	данные отсутствуют	данные отсутствуют
19	461872.82	1222011.5	данные отсутствуют	данные отсутствуют
20	461875.47	1222024.64	данные отсутствуют	данные отсутствуют
20	461875.47	1222024.64	данные отсутствуют	данные отсутствуют
20	461875.47	1222024.64	данные отсутствуют	0.1
20	461875.47	1222024.64	данные отсутствуют	данные отсутствуют
Государственный регистратор				ФГИС ЕГРН
полное наименование должности			подпись	инициалы, фамилия

М.П.

Выписка из Единого государственного реестра недвижимости об объекте недвижимости

Сведения о частях земельного участка

Земельный участок			
(вид объекта недвижимости)			
Лист №	Раздела 4.2	Всего листов раздела 4.2 :	Всего разделов: _____
Всего листов выписки: _____			
11.02.2020 № 99/2020/312467945			
Кадастровый номер:		67:27:0013007:1	

Номер точки	Координаты, м		Описание закрепления на местности	Средняя квадратическая погрешность определения координат характерных точек границы части земельного участка, м
	X	Y		
1	2	3	4	5
20	461875.47	1222024.64	данные отсутствуют	данные отсутствуют
21	461879.61	1222058.4	данные отсутствуют	данные отсутствуют
21	461879.61	1222058.4	данные отсутствуют	данные отсутствуют
21	461879.61	1222058.4	данные отсутствуют	0.1
21	461879.61	1222058.4	данные отсутствуют	данные отсутствуют
21	461879.61	1222058.4	данные отсутствуют	данные отсутствуют
22	461871.07	1222102.09	данные отсутствуют	данные отсутствуют
22	461871.07	1222102.09	данные отсутствуют	данные отсутствуют
22	461871.07	1222102.09	данные отсутствуют	0.1
22	461871.07	1222102.09	данные отсутствуют	данные отсутствуют
22	461871.07	1222102.09	данные отсутствуют	данные отсутствуют
23	461874.71	1222102.05	данные отсутствуют	данные отсутствуют
23	461874.71	1222102.05	данные отсутствуют	данные отсутствуют
23	461874.71	1222102.05	данные отсутствуют	0.1
23	461874.71	1222102.05	данные отсутствуют	данные отсутствуют
23	461874.71	1222102.05	данные отсутствуют	данные отсутствуют
24	461874.74	1222104.5	данные отсутствуют	данные отсутствуют

Государственный регистратор		ФГИС ЕГРН
полное наименование должности	подпись	инициалы, фамилия

М.П.

Выписка из Единого государственного реестра недвижимости об объекте недвижимости

Сведения о частях земельного участка

Земельный участок			
(вид объекта недвижимости)			
Лист №	Раздела 4.2	Всего листов раздела 4.2 :	Всего разделов: _____
Всего листов выписки: _____			
11.02.2020 № 99/2020/312467945			
Кадастровый номер:		67:27:0013007:1	

Номер точки	Координаты, м		Описание закрепления на местности	Средняя квадратическая погрешность определения координат характерных точек границы части земельного участка, м
	X	Y		
1	2	3	4	5
24	461874.74	1222104.5	данные отсутствуют	данные отсутствуют
24	461874.74	1222104.5	данные отсутствуют	данные отсутствуют
24	461874.74	1222104.5	данные отсутствуют	данные отсутствуют
24	461874.74	1222104.5	данные отсутствуют	данные отсутствуют
25	461866.32	1222105.52	данные отсутствуют	данные отсутствуют
25	461866.32	1222105.52	данные отсутствуют	данные отсутствуют
25	461866.32	1222105.52	данные отсутствуют	данные отсутствуют
25	461866.32	1222105.52	данные отсутствуют	данные отсутствуют
25	461866.32	1222105.52	данные отсутствуют	данные отсутствуют
26	461875.57	1222058.26	данные отсутствуют	данные отсутствуют
26	461875.57	1222058.26	данные отсутствуют	данные отсутствуют
26	461875.57	1222058.26	данные отсутствуют	0.1
26	461875.57	1222058.26	данные отсутствуют	данные отсутствуют
26	461875.57	1222058.26	данные отсутствуют	данные отсутствуют
27	461871.52	1222025.28	данные отсутствуют	данные отсутствуют
27	461871.52	1222025.28	данные отсутствуют	данные отсутствуют
27	461871.52	1222025.28	данные отсутствуют	0.1
Государственный регистратор				ФГИС ЕГРН
полное наименование должности			подпись	инициалы, фамилия

М.П.

Выписка из Единого государственного реестра недвижимости об объекте недвижимости

Сведения о частях земельного участка

Земельный участок			
(вид объекта недвижимости)			
Лист №	Раздела 4.2	Всего листов раздела 4.2 :	Всего разделов: _____
Всего листов выписки: _____			
11.02.2020 № 99/2020/312467945			
Кадастровый номер:		67:27:0013007:1	

Номер точки	Координаты, м		Описание закрепления на местности	Средняя квадратическая погрешность определения координат характерных точек границы части земельного участка, м
	X	Y		
1	2	3	4	5
27	461871.52	1222025.28	данные отсутствуют	данные отсутствуют
27	461871.52	1222025.28	данные отсутствуют	данные отсутствуют
28	461870.59	1222020.7	данные отсутствуют	данные отсутствуют
28	461870.59	1222020.7	данные отсутствуют	данные отсутствуют
28	461870.59	1222020.7	данные отсутствуют	данные отсутствуют
28	461870.59	1222020.7	данные отсутствуют	данные отсутствуют
28	461870.59	1222020.7	данные отсутствуют	данные отсутствуют
28	461870.59	1222020.7	данные отсутствуют	данные отсутствуют
29	461872.82	1222011.5	данные отсутствуют	данные отсутствуют
29	461872.82	1222011.5	данные отсутствуют	данные отсутствуют
29	461872.82	1222011.5	данные отсутствуют	данные отсутствуют
29	461872.82	1222011.5	данные отсутствуют	данные отсутствуют
29	461872.82	1222011.5	данные отсутствуют	данные отсутствуют
30	461860.29	1222100.08	данные отсутствуют	данные отсутствуют
30	461860.29	1222100.08	данные отсутствуют	данные отсутствуют
31	461860.45	1222074.43	данные отсутствуют	данные отсутствуют
31	461860.45	1222074.43	данные отсутствуют	данные отсутствуют
32	461870.18	1222074.43	данные отсутствуют	данные отсутствуют
Государственный регистратор				ФГИС ЕГРН
полное наименование должности			подпись	инициалы, фамилия

М.П.

Раздел 4.2

Выписка из Единого государственного реестра недвижимости об объекте недвижимости

Сведения о частях земельного участка

Земельный участок			
(вид объекта недвижимости)			
Лист №	Раздела 4.2	Всего листов раздела 4.2 :	Всего разделов: _____
Всего листов выписки: _____			
11.02.2020 № 99/2020/312467945			
Кадастровый номер:		67:27:0013007:1	

Номер точки	Координаты, м		Описание закрепления на местности	Средняя квадратическая погрешность определения координат характерных точек границы части земельного участка, м
	X	Y		
1	2	3	4	5
32	461870.18	1222074.43	данные отсутствуют	данные отсутствуют
33	461870.18	1222100.08	данные отсутствуют	данные отсутствуют
33	461870.18	1222100.08	данные отсутствуют	данные отсутствуют
34	461860.29	1222100.08	данные отсутствуют	данные отсутствуют
34	461860.29	1222100.08	данные отсутствуют	данные отсутствуют
34	461860.29	1222100.08	данные отсутствуют	данные отсутствуют
34	461860.29	1222100.08	данные отсутствуют	данные отсутствуют
35	461860.45	1222074.43	данные отсутствуют	данные отсутствуют
35	461860.45	1222074.43	данные отсутствуют	данные отсутствуют
35	461860.45	1222074.43	данные отсутствуют	данные отсутствуют
35	461860.45	1222074.43	данные отсутствуют	данные отсутствуют
36	461870.18	1222074.43	данные отсутствуют	данные отсутствуют
36	461870.18	1222074.43	данные отсутствуют	данные отсутствуют
36	461870.18	1222074.43	данные отсутствуют	данные отсутствуют
36	461870.18	1222074.43	данные отсутствуют	данные отсутствуют
37	461870.18	1222100.08	данные отсутствуют	данные отсутствуют
37	461870.18	1222100.08	данные отсутствуют	данные отсутствуют
Государственный регистратор				ФГИС ЕГРН
полное наименование должности			подпись	инициалы, фамилия

М.П.

Выписка из Единого государственного реестра недвижимости об объекте недвижимости

Сведения о частях земельного участка

Земельный участок			
(вид объекта недвижимости)			
Лист №	Раздела 4.2	Всего листов раздела 4.2 :	Всего разделов: _____
Всего листов выписки: _____			
11.02.2020 № 99/2020/312467945			
Кадастровый номер:		67:27:0013007:1	

Номер точки	Координаты, м		Описание закрепления на местности	Средняя квадратическая погрешность определения координат характерных точек границы части земельного участка, м
	X	Y		
1	2	3	4	5
37	461870.18	1222100.08	данные отсутствуют	данные отсутствуют
37	461870.18	1222100.08	данные отсутствуют	данные отсутствуют
38	461974.97	1221913.02	данные отсутствуют	данные отсутствуют
38	461974.97	1221913.02	данные отсутствуют	данные отсутствуют
38	461974.97	1221913.02	данные отсутствуют	данные отсутствуют
38	461974.97	1221913.02	данные отсутствуют	данные отсутствуют
38	461974.97	1221913.02	данные отсутствуют	данные отсутствуют
39	461976.97	1221913.12	данные отсутствуют	данные отсутствуют
39	461976.97	1221913.12	данные отсутствуют	данные отсутствуют
39	461976.97	1221913.12	данные отсутствуют	данные отсутствуют
39	461976.97	1221913.12	данные отсутствуют	данные отсутствуют
40	461976.97	1222042.03	данные отсутствуют	данные отсутствуют
40	461976.97	1222042.03	данные отсутствуют	данные отсутствуют
40	461976.97	1222042.03	данные отсутствуют	данные отсутствуют
40	461976.97	1222042.03	данные отсутствуют	данные отсутствуют
40	461976.97	1222042.03	данные отсутствуют	данные отсутствуют
41	461974.97	1222090.62	данные отсутствуют	данные отсутствуют
41	461974.97	1222090.62	данные отсутствуют	данные отсутствуют
41	461974.97	1222090.62	данные отсутствуют	данные отсутствуют

Государственный регистратор		ФГИС ЕГРН
полное наименование должности	подпись	инициалы, фамилия

М.П.

Раздел 4.2

Выписка из Единого государственного реестра недвижимости об объекте недвижимости

Сведения о частях земельного участка

Земельный участок			
(вид объекта недвижимости)			
Лист №	Раздела 4.2	Всего листов раздела 4.2 :	Всего листов выписки: _____
11.02.2020 № 99/2020/312467945			
Кадастровый номер:		67:27:0013007:1	

Номер точки	Координаты, м		Описание закрепления на местности	Средняя квадратическая погрешность определения координат характерных точек границы части земельного участка, м
	X	Y		
1	2	3	4	5
41	461974.97	1222090.62	данные отсутствуют	данные отсутствуют
42	461974.97	1222072.46	данные отсутствуют	данные отсутствуют
42	461974.97	1222072.46	данные отсутствуют	данные отсутствуют
42	461974.97	1222072.46	данные отсутствуют	данные отсутствуют
42	461974.97	1222072.46	данные отсутствуют	данные отсутствуют
43	461975.07	1221913.03	данные отсутствуют	данные отсутствуют
43	461975.07	1221913.03	данные отсутствуют	данные отсутствуют
43	461975.07	1221913.03	данные отсутствуют	данные отсутствуют
44	461977.07	1221913.13	данные отсутствуют	данные отсутствуют
44	461977.07	1221913.13	данные отсутствуют	данные отсутствуют
44	461977.07	1221913.13	данные отсутствуют	данные отсутствуют
45	461977.07	1222032.69	данные отсутствуют	данные отсутствуют
45	461977.07	1222032.69	данные отсутствуют	данные отсутствуют
45	461977.07	1222032.69	данные отсутствуют	данные отсутствуют
46	461975.07	1222090.62	данные отсутствуют	данные отсутствуют
46	461975.07	1222090.62	данные отсутствуют	данные отсутствуют
46	461975.07	1222090.62	данные отсутствуют	данные отсутствуют

Государственный регистратор		ФГИС ЕГРН
полное наименование должности	подпись	инициалы, фамилия

М.П.

Выписка из Единого государственного реестра недвижимости об объекте недвижимости

Сведения о частях земельного участка

Земельный участок			
(вид объекта недвижимости)			
Лист №	Раздела 4.2	Всего листов раздела 4.2 :	Всего разделов: _____
Всего листов выписки: _____			
11.02.2020 № 99/2020/312467945			
Кадастровый номер:		67:27:0013007:1	

Номер точки	Координаты, м		Описание закрепления на местности	Средняя квадратическая погрешность определения координат характерных точек границы части земельного участка, м
	X	Y		
1	2	3	4	5
47	461975.07	1222072.46	данные отсутствуют	данные отсутствуют
47	461975.07	1222072.46	данные отсутствуют	данные отсутствуют
47	461975.07	1222072.46	данные отсутствуют	данные отсутствуют
48	461860.35	1222089.72	данные отсутствуют	данные отсутствуют
48	461860.35	1222089.72	данные отсутствуют	данные отсутствуют
49	461865.69	1222040.98	данные отсутствуют	данные отсутствуют
49	461865.69	1222040.98	данные отсутствуют	данные отсутствуют
50	461862.7	1222062.65	данные отсутствуют	данные отсутствуют
50	461862.7	1222062.65	данные отсутствуют	данные отсутствуют
51	461862.42	1222087.76	данные отсутствуют	данные отсутствуют
51	461862.42	1222087.76	данные отсутствуют	данные отсутствуют
52	461861.82	1222089.17	данные отсутствуют	данные отсутствуют
52	461861.82	1222089.17	данные отсутствуют	данные отсутствуют
53	461860.4	1222089.74	данные отсутствуют	данные отсутствуют
53	461860.4	1222089.74	данные отсутствуют	данные отсутствуют
54	461860.36	1222088.3	данные отсутствуют	данные отсутствуют
55	461860.37	1222086.7	данные отсутствуют	данные отсутствуют
Государственный регистратор				ФГИС ЕГРН
полное наименование должности			подпись	инициалы, фамилия

М.П.

Раздел 4.2

Выписка из Единого государственного реестра недвижимости об объекте недвижимости

Сведения о частях земельного участка

Земельный участок			
(вид объекта недвижимости)			
Лист №	Раздела 4.2	Всего листов раздела 4.2 :	Всего листов выписки:
11.02.2020		№ 99/2020/312467945	
Кадастровый номер:		67:27:0013007:1	

Номер точки	Координаты, м		Описание закрепления на местности	Средняя квадратическая погрешность определения координат характерных точек границы части земельного участка, м
	X	Y		
1	2	3	4	5
56	461861.74	1222086.7	данные отсутствуют	данные отсутствуют
57	461861.74	1222064.92	данные отсутствуют	данные отсутствуют
58	461864.69	1222045.12	данные отсутствуют	данные отсутствуют
59	461868.9	1222027.7	данные отсутствуют	данные отсутствуют
60	461863.34	1222065.04	данные отсутствуют	данные отсутствуют
61	461863.34	1222087.5	данные отсутствуют	данные отсутствуют
62	461863.24	1222087.9	данные отсутствуют	данные отсутствуют
63	461862.94	1222088.19	данные отсутствуют	данные отсутствуют
64	461862.54	1222088.3	данные отсутствуют	данные отсутствуют

Государственный регистратор		ФГИС ЕГРН
полное наименование должности	подпись	инициалы, фамилия

М.П.

Выписка из Единого государственного реестра недвижимости об объекте недвижимости
Сведения о частях земельного участка

Земельный участок				
(вид объекта недвижимости)				
Лист № ____ Раздела 4.2		Всего листов раздела 4.2 : ____		Всего разделов: ____
Всего листов выписки: ____				
11.02.2020 № 99/2020/312467945				
Кадастровый номер:			67:27:0013007:1	
Сведения о характерных точках границы части (частей) земельного участка				
Учетный номер части: 4				
Система координат: МСК_67				
Зона №				
Номер точки	Координаты, м		Описание закрепления на местности	Средняя квадратическая погрешность определения координат характерных точек границы части земельного участка, м
	X	Y		
1	2	3	4	5
4	461976.45	1222090.58	данные отсутствуют	данные отсутствуют
4	461976.45	1222090.58	данные отсутствуют	данные отсутствуют
4	461976.45	1222090.58	данные отсутствуют	данные отсутствуют
4	461976.45	1222090.58	данные отсутствуют	данные отсутствуют
4	461976.45	1222090.58	данные отсутствуют	данные отсутствуют
4	461976.45	1222090.58	данные отсутствуют	данные отсутствуют
4	461976.45	1222090.58	данные отсутствуют	данные отсутствуют
4	461976.45	1222090.58	данные отсутствуют	данные отсутствуют
8	461860.52	1222062.36	данные отсутствуют	данные отсутствуют
8	461860.52	1222062.36	данные отсутствуют	данные отсутствуют
10	461875.47	1222024.64	данные отсутствуют	данные отсутствуют
10	461875.47	1222024.64	данные отсутствуют	данные отсутствуют
11	461879.61	1222058.4	данные отсутствуют	данные отсутствуют
11	461879.61	1222058.4	данные отсутствуют	данные отсутствуют
12	461871.07	1222102.09	данные отсутствуют	данные отсутствуют
12	461871.07	1222102.09	данные отсутствуют	данные отсутствуют
13	461874.71	1222102.05	данные отсутствуют	данные отсутствуют
Государственный регистратор			ФГИС ЕГРН	
полное наименование должности			подпись	
			инициалы, фамилия	

М.П.

Выписка из Единого государственного реестра недвижимости об объекте недвижимости

Сведения о частях земельного участка

Земельный участок			
(вид объекта недвижимости)			
Лист №	Раздела 4.2	Всего листов раздела 4.2 :	Всего разделов: _____
Всего листов выписки: _____			
11.02.2020 № 99/2020/312467945			
Кадастровый номер:		67:27:0013007:1	

Номер точки	Координаты, м		Описание закрепления на местности	Средняя квадратическая погрешность определения координат характерных точек границы части земельного участка, м
	X	Y		
1	2	3	4	5
13	461874.71	1222102.05	данные отсутствуют	данные отсутствуют
14	461874.74	1222104.5	данные отсутствуют	данные отсутствуют
14	461874.74	1222104.5	данные отсутствуют	данные отсутствуют
15	461866.32	1222105.52	данные отсутствуют	данные отсутствуют
15	461866.32	1222105.52	данные отсутствуют	данные отсутствуют
16	461875.57	1222058.26	данные отсутствуют	данные отсутствуют
16	461875.57	1222058.26	данные отсутствуют	данные отсутствуют
17	461871.52	1222025.28	данные отсутствуют	данные отсутствуют
17	461871.52	1222025.28	данные отсутствуют	данные отсутствуют
18	461870.59	1222020.7	данные отсутствуют	данные отсутствуют
18	461870.59	1222020.7	данные отсутствуют	данные отсутствуют
19	461872.82	1222011.5	данные отсутствуют	данные отсутствуют
19	461872.82	1222011.5	данные отсутствуют	данные отсутствуют
20	461875.47	1222024.64	данные отсутствуют	данные отсутствуют
20	461875.47	1222024.64	данные отсутствуют	данные отсутствуют
20	461875.47	1222024.64	данные отсутствуют	0.1
20	461875.47	1222024.64	данные отсутствуют	данные отсутствуют
Государственный регистратор				ФГИС ЕГРН
полное наименование должности			подпись	инициалы, фамилия

М.П.

Выписка из Единого государственного реестра недвижимости об объекте недвижимости

Сведения о частях земельного участка

Земельный участок			
(вид объекта недвижимости)			
Лист №	Раздела 4.2	Всего листов раздела 4.2 :	Всего разделов: _____
Всего листов выписки: _____			
11.02.2020 № 99/2020/312467945			
Кадастровый номер:		67:27:0013007:1	

Номер точки	Координаты, м		Описание закрепления на местности	Средняя квадратическая погрешность определения координат характерных точек границы части земельного участка, м
	X	Y		
1	2	3	4	5
20	461875.47	1222024.64	данные отсутствуют	данные отсутствуют
21	461879.61	1222058.4	данные отсутствуют	данные отсутствуют
21	461879.61	1222058.4	данные отсутствуют	данные отсутствуют
21	461879.61	1222058.4	данные отсутствуют	0.1
21	461879.61	1222058.4	данные отсутствуют	данные отсутствуют
21	461879.61	1222058.4	данные отсутствуют	данные отсутствуют
22	461871.07	1222102.09	данные отсутствуют	данные отсутствуют
22	461871.07	1222102.09	данные отсутствуют	данные отсутствуют
22	461871.07	1222102.09	данные отсутствуют	0.1
22	461871.07	1222102.09	данные отсутствуют	данные отсутствуют
22	461871.07	1222102.09	данные отсутствуют	данные отсутствуют
23	461874.71	1222102.05	данные отсутствуют	данные отсутствуют
23	461874.71	1222102.05	данные отсутствуют	данные отсутствуют
23	461874.71	1222102.05	данные отсутствуют	0.1
23	461874.71	1222102.05	данные отсутствуют	данные отсутствуют
23	461874.71	1222102.05	данные отсутствуют	данные отсутствуют
24	461874.74	1222104.5	данные отсутствуют	данные отсутствуют

Государственный регистратор		ФГИС ЕГРН
полное наименование должности	подпись	инициалы, фамилия

М.П.

Выписка из Единого государственного реестра недвижимости об объекте недвижимости

Сведения о частях земельного участка

Земельный участок			
(вид объекта недвижимости)			
Лист №	Раздела 4.2	Всего листов раздела 4.2 :	Всего разделов: _____
Всего листов выписки: _____			
11.02.2020 № 99/2020/312467945			
Кадастровый номер:		67:27:0013007:1	

Номер точки	Координаты, м		Описание закрепления на местности	Средняя квадратическая погрешность определения координат характерных точек границы части земельного участка, м
	X	Y		
1	2	3	4	5
24	461874.74	1222104.5	данные отсутствуют	данные отсутствуют
24	461874.74	1222104.5	данные отсутствуют	данные отсутствуют
24	461874.74	1222104.5	данные отсутствуют	данные отсутствуют
24	461874.74	1222104.5	данные отсутствуют	данные отсутствуют
25	461866.32	1222105.52	данные отсутствуют	данные отсутствуют
25	461866.32	1222105.52	данные отсутствуют	данные отсутствуют
25	461866.32	1222105.52	данные отсутствуют	данные отсутствуют
25	461866.32	1222105.52	данные отсутствуют	данные отсутствуют
25	461866.32	1222105.52	данные отсутствуют	данные отсутствуют
26	461875.57	1222058.26	данные отсутствуют	данные отсутствуют
26	461875.57	1222058.26	данные отсутствуют	данные отсутствуют
26	461875.57	1222058.26	данные отсутствуют	0.1
26	461875.57	1222058.26	данные отсутствуют	данные отсутствуют
26	461875.57	1222058.26	данные отсутствуют	данные отсутствуют
27	461871.52	1222025.28	данные отсутствуют	данные отсутствуют
27	461871.52	1222025.28	данные отсутствуют	данные отсутствуют
27	461871.52	1222025.28	данные отсутствуют	0.1

Государственный регистратор		ФГИС ЕГРН
полное наименование должности	подпись	инициалы, фамилия

М.П.

Выписка из Единого государственного реестра недвижимости об объекте недвижимости

Сведения о частях земельного участка

Земельный участок			
(вид объекта недвижимости)			
Лист №	Раздела 4.2	Всего листов раздела 4.2 :	Всего разделов: _____
Всего листов выписки: _____			
11.02.2020 № 99/2020/312467945			
Кадастровый номер:		67:27:0013007:1	

Номер точки	Координаты, м		Описание закрепления на местности	Средняя квадратическая погрешность определения координат характерных точек границы части земельного участка, м
	X	Y		
1	2	3	4	5
27	461871.52	1222025.28	данные отсутствуют	данные отсутствуют
27	461871.52	1222025.28	данные отсутствуют	данные отсутствуют
28	461870.59	1222020.7	данные отсутствуют	данные отсутствуют
28	461870.59	1222020.7	данные отсутствуют	данные отсутствуют
28	461870.59	1222020.7	данные отсутствуют	данные отсутствуют
28	461870.59	1222020.7	данные отсутствуют	данные отсутствуют
28	461870.59	1222020.7	данные отсутствуют	данные отсутствуют
28	461870.59	1222020.7	данные отсутствуют	данные отсутствуют
29	461872.82	1222011.5	данные отсутствуют	данные отсутствуют
29	461872.82	1222011.5	данные отсутствуют	данные отсутствуют
29	461872.82	1222011.5	данные отсутствуют	данные отсутствуют
29	461872.82	1222011.5	данные отсутствуют	данные отсутствуют
29	461872.82	1222011.5	данные отсутствуют	данные отсутствуют
30	461860.29	1222100.08	данные отсутствуют	данные отсутствуют
30	461860.29	1222100.08	данные отсутствуют	данные отсутствуют
31	461860.45	1222074.43	данные отсутствуют	данные отсутствуют
31	461860.45	1222074.43	данные отсутствуют	данные отсутствуют
32	461870.18	1222074.43	данные отсутствуют	данные отсутствуют

Государственный регистратор		ФГИС ЕГРН
полное наименование должности	подпись	инициалы, фамилия

М.П.

Выписка из Единого государственного реестра недвижимости об объекте недвижимости

Сведения о частях земельного участка

Земельный участок			
(вид объекта недвижимости)			
Лист №	Раздела 4.2	Всего листов раздела 4.2 :	Всего разделов: _____
Всего листов выписки: _____			
11.02.2020 № 99/2020/312467945			
Кадастровый номер:		67:27:0013007:1	

Номер точки	Координаты, м		Описание закрепления на местности	Средняя квадратическая погрешность определения координат характерных точек границы части земельного участка, м
	X	Y		
1	2	3	4	5
32	461870.18	1222074.43	данные отсутствуют	данные отсутствуют
33	461870.18	1222100.08	данные отсутствуют	данные отсутствуют
33	461870.18	1222100.08	данные отсутствуют	данные отсутствуют
34	461860.29	1222100.08	данные отсутствуют	данные отсутствуют
34	461860.29	1222100.08	данные отсутствуют	данные отсутствуют
34	461860.29	1222100.08	данные отсутствуют	данные отсутствуют
34	461860.29	1222100.08	данные отсутствуют	данные отсутствуют
35	461860.45	1222074.43	данные отсутствуют	данные отсутствуют
35	461860.45	1222074.43	данные отсутствуют	данные отсутствуют
35	461860.45	1222074.43	данные отсутствуют	данные отсутствуют
35	461860.45	1222074.43	данные отсутствуют	данные отсутствуют
36	461870.18	1222074.43	данные отсутствуют	данные отсутствуют
36	461870.18	1222074.43	данные отсутствуют	данные отсутствуют
36	461870.18	1222074.43	данные отсутствуют	данные отсутствуют
36	461870.18	1222074.43	данные отсутствуют	данные отсутствуют
37	461870.18	1222100.08	данные отсутствуют	данные отсутствуют
37	461870.18	1222100.08	данные отсутствуют	данные отсутствуют

Государственный регистратор		ФГИС ЕГРН
полное наименование должности	подпись	инициалы, фамилия

М.П.

Выписка из Единого государственного реестра недвижимости об объекте недвижимости

Сведения о частях земельного участка

Земельный участок			
(вид объекта недвижимости)			
Лист №	Раздела 4.2	Всего листов раздела 4.2 : _____	Всего разделов: _____
Всего листов выписки: _____			
11.02.2020 № 99/2020/312467945			
Кадастровый номер:		67:27:0013007:1	

Номер точки	Координаты, м		Описание закрепления на местности	Средняя квадратическая погрешность определения координат характерных точек границы части земельного участка, м
	X	Y		
1	2	3	4	5
37	461870.18	1222100.08	данные отсутствуют	данные отсутствуют
37	461870.18	1222100.08	данные отсутствуют	данные отсутствуют
38	461974.97	1221913.02	данные отсутствуют	данные отсутствуют
38	461974.97	1221913.02	данные отсутствуют	данные отсутствуют
38	461974.97	1221913.02	данные отсутствуют	данные отсутствуют
38	461974.97	1221913.02	данные отсутствуют	данные отсутствуют
38	461974.97	1221913.02	данные отсутствуют	данные отсутствуют
39	461976.97	1221913.12	данные отсутствуют	данные отсутствуют
39	461976.97	1221913.12	данные отсутствуют	данные отсутствуют
39	461976.97	1221913.12	данные отсутствуют	данные отсутствуют
39	461976.97	1221913.12	данные отсутствуют	данные отсутствуют
40	461976.97	1222042.03	данные отсутствуют	данные отсутствуют
40	461976.97	1222042.03	данные отсутствуют	данные отсутствуют
40	461976.97	1222042.03	данные отсутствуют	данные отсутствуют
40	461976.97	1222042.03	данные отсутствуют	данные отсутствуют
40	461976.97	1222042.03	данные отсутствуют	данные отсутствуют
41	461974.97	1222090.62	данные отсутствуют	данные отсутствуют
41	461974.97	1222090.62	данные отсутствуют	данные отсутствуют
41	461974.97	1222090.62	данные отсутствуют	данные отсутствуют

Государственный регистратор		ФГИС ЕГРН
полное наименование должности	подпись	инициалы, фамилия

М.П.

Выписка из Единого государственного реестра недвижимости об объекте недвижимости

Сведения о частях земельного участка

Земельный участок			
(вид объекта недвижимости)			
Лист №	Раздела 4.2	Всего листов раздела 4.2 :	Всего разделов: _____
Всего листов выписки: _____			
11.02.2020 № 99/2020/312467945			
Кадастровый номер:		67:27:0013007:1	

Номер точки	Координаты, м		Описание закрепления на местности	Средняя квадратическая погрешность определения координат характерных точек границы части земельного участка, м
	X	Y		
1	2	3	4	5
41	461974.97	1222090.62	данные отсутствуют	данные отсутствуют
42	461974.97	1222072.46	данные отсутствуют	данные отсутствуют
42	461974.97	1222072.46	данные отсутствуют	данные отсутствуют
42	461974.97	1222072.46	данные отсутствуют	данные отсутствуют
42	461974.97	1222072.46	данные отсутствуют	данные отсутствуют
43	461975.07	1221913.03	данные отсутствуют	данные отсутствуют
43	461975.07	1221913.03	данные отсутствуют	данные отсутствуют
43	461975.07	1221913.03	данные отсутствуют	данные отсутствуют
44	461977.07	1221913.13	данные отсутствуют	данные отсутствуют
44	461977.07	1221913.13	данные отсутствуют	данные отсутствуют
44	461977.07	1221913.13	данные отсутствуют	данные отсутствуют
45	461977.07	1222032.69	данные отсутствуют	данные отсутствуют
45	461977.07	1222032.69	данные отсутствуют	данные отсутствуют
45	461977.07	1222032.69	данные отсутствуют	данные отсутствуют
46	461975.07	1222090.62	данные отсутствуют	данные отсутствуют
46	461975.07	1222090.62	данные отсутствуют	данные отсутствуют
46	461975.07	1222090.62	данные отсутствуют	данные отсутствуют

Государственный регистратор		ФГИС ЕГРН	
полное наименование должности		инициалы, фамилия	
		подпись	

М.П.

Выписка из Единого государственного реестра недвижимости об объекте недвижимости

Сведения о частях земельного участка

Земельный участок			
(вид объекта недвижимости)			
Лист №	Раздела 4.2	Всего листов раздела 4.2 :	Всего разделов: _____
Всего листов выписки: _____			
11.02.2020 № 99/2020/312467945			
Кадастровый номер:		67:27:0013007:1	

Номер точки	Координаты, м		Описание закрепления на местности	Средняя квадратическая погрешность определения координат характерных точек границы части земельного участка, м
	X	Y		
1	2	3	4	5
47	461975.07	1222072.46	данные отсутствуют	данные отсутствуют
47	461975.07	1222072.46	данные отсутствуют	данные отсутствуют
47	461975.07	1222072.46	данные отсутствуют	данные отсутствуют
48	461860.35	1222089.72	данные отсутствуют	данные отсутствуют
48	461860.35	1222089.72	данные отсутствуют	данные отсутствуют
49	461865.69	1222040.98	данные отсутствуют	данные отсутствуют
49	461865.69	1222040.98	данные отсутствуют	данные отсутствуют
50	461862.7	1222062.65	данные отсутствуют	данные отсутствуют
50	461862.7	1222062.65	данные отсутствуют	данные отсутствуют
51	461862.42	1222087.76	данные отсутствуют	данные отсутствуют
51	461862.42	1222087.76	данные отсутствуют	данные отсутствуют
52	461861.82	1222089.17	данные отсутствуют	данные отсутствуют
52	461861.82	1222089.17	данные отсутствуют	данные отсутствуют
53	461860.4	1222089.74	данные отсутствуют	данные отсутствуют
53	461860.4	1222089.74	данные отсутствуют	данные отсутствуют
54	461860.36	1222088.3	данные отсутствуют	данные отсутствуют
55	461860.37	1222086.7	данные отсутствуют	данные отсутствуют
Государственный регистратор				ФГИС ЕГРН
полное наименование должности			подпись	инициалы, фамилия

М.П.

Раздел 4.2

Выписка из Единого государственного реестра недвижимости об объекте недвижимости

Сведения о частях земельного участка

Земельный участок			
(вид объекта недвижимости)			
Лист №	Раздела 4.2	Всего листов раздела 4.2 :	Всего разделов: _____
Всего листов выписки: _____			
11.02.2020 № 99/2020/312467945			
Кадастровый номер:		67:27:0013007:1	

Номер точки	Координаты, м		Описание закрепления на местности	Средняя квадратическая погрешность определения координат характерных точек границы части земельного участка, м
	X	Y		
1	2	3	4	5
56	461861.74	1222086.7	данные отсутствуют	данные отсутствуют
57	461861.74	1222064.92	данные отсутствуют	данные отсутствуют
58	461864.69	1222045.12	данные отсутствуют	данные отсутствуют
59	461868.9	1222027.7	данные отсутствуют	данные отсутствуют
60	461863.34	1222065.04	данные отсутствуют	данные отсутствуют
61	461863.34	1222087.5	данные отсутствуют	данные отсутствуют
62	461863.24	1222087.9	данные отсутствуют	данные отсутствуют
63	461862.94	1222088.19	данные отсутствуют	данные отсутствуют
64	461862.54	1222088.3	данные отсутствуют	данные отсутствуют

Государственный регистратор		ФГИС ЕГРН
полное наименование должности	подпись	инициалы, фамилия

М.П.

Выписка из Единого государственного реестра недвижимости об объекте недвижимости
Сведения о частях земельного участка

Земельный участок				
(вид объекта недвижимости)				
Лист № ____ Раздела 4.2		Всего листов раздела 4.2 : ____		Всего разделов: ____
Всего листов выписки: ____				
11.02.2020 № 99/2020/312467945				
Кадастровый номер:				67:27:0013007:1
Сведения о характерных точках границы части (частей) земельного участка				
Учетный номер части: 4				
Система координат: МСК_67				
Зона №				
Номер точки	Координаты, м		Описание закрепления на местности	Средняя квадратическая погрешность определения координат характерных точек границы части земельного участка, м
	X	Y		
1	2	3	4	5
4	461976.45	1222090.58	данные отсутствуют	данные отсутствуют
4	461976.45	1222090.58	данные отсутствуют	данные отсутствуют
4	461976.45	1222090.58	данные отсутствуют	данные отсутствуют
4	461976.45	1222090.58	данные отсутствуют	данные отсутствуют
4	461976.45	1222090.58	данные отсутствуют	данные отсутствуют
4	461976.45	1222090.58	данные отсутствуют	данные отсутствуют
4	461976.45	1222090.58	данные отсутствуют	данные отсутствуют
4	461976.45	1222090.58	данные отсутствуют	данные отсутствуют
8	461860.52	1222062.36	данные отсутствуют	данные отсутствуют
8	461860.52	1222062.36	данные отсутствуют	данные отсутствуют
10	461875.47	1222024.64	данные отсутствуют	данные отсутствуют
10	461875.47	1222024.64	данные отсутствуют	данные отсутствуют
11	461879.61	1222058.4	данные отсутствуют	данные отсутствуют
11	461879.61	1222058.4	данные отсутствуют	данные отсутствуют
12	461871.07	1222102.09	данные отсутствуют	данные отсутствуют
12	461871.07	1222102.09	данные отсутствуют	данные отсутствуют
13	461874.71	1222102.05	данные отсутствуют	данные отсутствуют
Государственный регистратор			ФГИС ЕГРН	
полное наименование должности			подпись	
			инициалы, фамилия	

М.П.

Выписка из Единого государственного реестра недвижимости об объекте недвижимости

Сведения о частях земельного участка

Земельный участок			
(вид объекта недвижимости)			
Лист №	Раздела 4.2	Всего листов раздела 4.2 :	Всего разделов: _____
Всего листов выписки: _____			
11.02.2020 № 99/2020/312467945			
Кадастровый номер:		67:27:0013007:1	

Номер точки	Координаты, м		Описание закрепления на местности	Средняя квадратическая погрешность определения координат характерных точек границы части земельного участка, м
	X	Y		
1	2	3	4	5
13	461874.71	1222102.05	данные отсутствуют	данные отсутствуют
14	461874.74	1222104.5	данные отсутствуют	данные отсутствуют
14	461874.74	1222104.5	данные отсутствуют	данные отсутствуют
15	461866.32	1222105.52	данные отсутствуют	данные отсутствуют
15	461866.32	1222105.52	данные отсутствуют	данные отсутствуют
16	461875.57	1222058.26	данные отсутствуют	данные отсутствуют
16	461875.57	1222058.26	данные отсутствуют	данные отсутствуют
17	461871.52	1222025.28	данные отсутствуют	данные отсутствуют
17	461871.52	1222025.28	данные отсутствуют	данные отсутствуют
18	461870.59	1222020.7	данные отсутствуют	данные отсутствуют
18	461870.59	1222020.7	данные отсутствуют	данные отсутствуют
19	461872.82	1222011.5	данные отсутствуют	данные отсутствуют
19	461872.82	1222011.5	данные отсутствуют	данные отсутствуют
20	461875.47	1222024.64	данные отсутствуют	данные отсутствуют
20	461875.47	1222024.64	данные отсутствуют	данные отсутствуют
20	461875.47	1222024.64	данные отсутствуют	0.1
20	461875.47	1222024.64	данные отсутствуют	данные отсутствуют
Государственный регистратор				ФГИС ЕГРН
полное наименование должности			подпись	инициалы, фамилия

М.П.

Выписка из Единого государственного реестра недвижимости об объекте недвижимости

Сведения о частях земельного участка

Земельный участок			
(вид объекта недвижимости)			
Лист №	Раздела 4.2	Всего листов раздела 4.2 :	Всего разделов: _____
Всего листов выписки: _____			
11.02.2020 № 99/2020/312467945			
Кадастровый номер:		67:27:0013007:1	

Номер точки	Координаты, м		Описание закрепления на местности	Средняя квадратическая погрешность определения координат характерных точек границы части земельного участка, м
	X	Y		
1	2	3	4	5
20	461875.47	1222024.64	данные отсутствуют	данные отсутствуют
21	461879.61	1222058.4	данные отсутствуют	данные отсутствуют
21	461879.61	1222058.4	данные отсутствуют	данные отсутствуют
21	461879.61	1222058.4	данные отсутствуют	0.1
21	461879.61	1222058.4	данные отсутствуют	данные отсутствуют
21	461879.61	1222058.4	данные отсутствуют	данные отсутствуют
22	461871.07	1222102.09	данные отсутствуют	данные отсутствуют
22	461871.07	1222102.09	данные отсутствуют	данные отсутствуют
22	461871.07	1222102.09	данные отсутствуют	0.1
22	461871.07	1222102.09	данные отсутствуют	данные отсутствуют
22	461871.07	1222102.09	данные отсутствуют	данные отсутствуют
23	461874.71	1222102.05	данные отсутствуют	данные отсутствуют
23	461874.71	1222102.05	данные отсутствуют	данные отсутствуют
23	461874.71	1222102.05	данные отсутствуют	0.1
23	461874.71	1222102.05	данные отсутствуют	данные отсутствуют
23	461874.71	1222102.05	данные отсутствуют	данные отсутствуют
24	461874.74	1222104.5	данные отсутствуют	данные отсутствуют

Государственный регистратор		ФГИС ЕГРН
полное наименование должности	подпись	инициалы, фамилия

М.П.

Выписка из Единого государственного реестра недвижимости об объекте недвижимости

Сведения о частях земельного участка

Земельный участок			
(вид объекта недвижимости)			
Лист №	Раздела 4.2	Всего листов раздела 4.2 :	Всего разделов: _____
Всего листов выписки: _____			
11.02.2020 № 99/2020/312467945			
Кадастровый номер:		67:27:0013007:1	

Номер точки	Координаты, м		Описание закрепления на местности	Средняя квадратическая погрешность определения координат характерных точек границы части земельного участка, м
	X	Y		
1	2	3	4	5
24	461874.74	1222104.5	данные отсутствуют	данные отсутствуют
24	461874.74	1222104.5	данные отсутствуют	данные отсутствуют
24	461874.74	1222104.5	данные отсутствуют	данные отсутствуют
24	461874.74	1222104.5	данные отсутствуют	данные отсутствуют
25	461866.32	1222105.52	данные отсутствуют	данные отсутствуют
25	461866.32	1222105.52	данные отсутствуют	данные отсутствуют
25	461866.32	1222105.52	данные отсутствуют	данные отсутствуют
25	461866.32	1222105.52	данные отсутствуют	данные отсутствуют
25	461866.32	1222105.52	данные отсутствуют	данные отсутствуют
26	461875.57	1222058.26	данные отсутствуют	данные отсутствуют
26	461875.57	1222058.26	данные отсутствуют	данные отсутствуют
26	461875.57	1222058.26	данные отсутствуют	0.1
26	461875.57	1222058.26	данные отсутствуют	данные отсутствуют
26	461875.57	1222058.26	данные отсутствуют	данные отсутствуют
27	461871.52	1222025.28	данные отсутствуют	данные отсутствуют
27	461871.52	1222025.28	данные отсутствуют	данные отсутствуют
27	461871.52	1222025.28	данные отсутствуют	0.1
Государственный регистратор				ФГИС ЕГРН
полное наименование должности			подпись	инициалы, фамилия

М.П.

Выписка из Единого государственного реестра недвижимости об объекте недвижимости

Сведения о частях земельного участка

Земельный участок			
(вид объекта недвижимости)			
Лист №	Раздела 4.2	Всего листов раздела 4.2 :	Всего разделов: _____
Всего листов выписки: _____			
11.02.2020 № 99/2020/312467945			
Кадастровый номер:		67:27:0013007:1	

Номер точки	Координаты, м		Описание закрепления на местности	Средняя квадратическая погрешность определения координат характерных точек границы части земельного участка, м
	X	Y		
1	2	3	4	5
27	461871.52	1222025.28	данные отсутствуют	данные отсутствуют
27	461871.52	1222025.28	данные отсутствуют	данные отсутствуют
28	461870.59	1222020.7	данные отсутствуют	данные отсутствуют
28	461870.59	1222020.7	данные отсутствуют	данные отсутствуют
28	461870.59	1222020.7	данные отсутствуют	данные отсутствуют
28	461870.59	1222020.7	данные отсутствуют	данные отсутствуют
28	461870.59	1222020.7	данные отсутствуют	данные отсутствуют
28	461870.59	1222020.7	данные отсутствуют	данные отсутствуют
29	461872.82	1222011.5	данные отсутствуют	данные отсутствуют
29	461872.82	1222011.5	данные отсутствуют	данные отсутствуют
29	461872.82	1222011.5	данные отсутствуют	данные отсутствуют
29	461872.82	1222011.5	данные отсутствуют	данные отсутствуют
29	461872.82	1222011.5	данные отсутствуют	данные отсутствуют
30	461860.29	1222100.08	данные отсутствуют	данные отсутствуют
30	461860.29	1222100.08	данные отсутствуют	данные отсутствуют
31	461860.45	1222074.43	данные отсутствуют	данные отсутствуют
31	461860.45	1222074.43	данные отсутствуют	данные отсутствуют
32	461870.18	1222074.43	данные отсутствуют	данные отсутствуют
Государственный регистратор				ФГИС ЕГРН
полное наименование должности			подпись	инициалы, фамилия

М.П.

Выписка из Единого государственного реестра недвижимости об объекте недвижимости

Сведения о частях земельного участка

Земельный участок			
(вид объекта недвижимости)			
Лист №	Раздела 4.2	Всего листов раздела 4.2 :	Всего разделов: _____
Всего листов выписки: _____			
11.02.2020 № 99/2020/312467945			
Кадастровый номер:		67:27:0013007:1	

Номер точки	Координаты, м		Описание закрепления на местности	Средняя квадратическая погрешность определения координат характерных точек границы части земельного участка, м
	X	Y		
1	2	3	4	5
32	461870.18	1222074.43	данные отсутствуют	данные отсутствуют
33	461870.18	1222100.08	данные отсутствуют	данные отсутствуют
33	461870.18	1222100.08	данные отсутствуют	данные отсутствуют
34	461860.29	1222100.08	данные отсутствуют	данные отсутствуют
34	461860.29	1222100.08	данные отсутствуют	данные отсутствуют
34	461860.29	1222100.08	данные отсутствуют	данные отсутствуют
34	461860.29	1222100.08	данные отсутствуют	данные отсутствуют
35	461860.45	1222074.43	данные отсутствуют	данные отсутствуют
35	461860.45	1222074.43	данные отсутствуют	данные отсутствуют
35	461860.45	1222074.43	данные отсутствуют	данные отсутствуют
35	461860.45	1222074.43	данные отсутствуют	данные отсутствуют
36	461870.18	1222074.43	данные отсутствуют	данные отсутствуют
36	461870.18	1222074.43	данные отсутствуют	данные отсутствуют
36	461870.18	1222074.43	данные отсутствуют	данные отсутствуют
36	461870.18	1222074.43	данные отсутствуют	данные отсутствуют
37	461870.18	1222100.08	данные отсутствуют	данные отсутствуют
37	461870.18	1222100.08	данные отсутствуют	данные отсутствуют

Государственный регистратор		ФГИС ЕГРН
полное наименование должности	подпись	инициалы, фамилия

М.П.

Выписка из Единого государственного реестра недвижимости об объекте недвижимости

Сведения о частях земельного участка

Земельный участок			
(вид объекта недвижимости)			
Лист №	Раздела 4.2	Всего листов раздела 4.2 :	Всего разделов: _____
Всего листов выписки: _____			
11.02.2020 № 99/2020/312467945			
Кадастровый номер:		67:27:0013007:1	

Номер точки	Координаты, м		Описание закрепления на местности	Средняя квадратическая погрешность определения координат характерных точек границы части земельного участка, м
	X	Y		
1	2	3	4	5
37	461870.18	1222100.08	данные отсутствуют	данные отсутствуют
37	461870.18	1222100.08	данные отсутствуют	данные отсутствуют
38	461974.97	1221913.02	данные отсутствуют	данные отсутствуют
38	461974.97	1221913.02	данные отсутствуют	данные отсутствуют
38	461974.97	1221913.02	данные отсутствуют	данные отсутствуют
38	461974.97	1221913.02	данные отсутствуют	данные отсутствуют
38	461974.97	1221913.02	данные отсутствуют	данные отсутствуют
39	461976.97	1221913.12	данные отсутствуют	данные отсутствуют
39	461976.97	1221913.12	данные отсутствуют	данные отсутствуют
39	461976.97	1221913.12	данные отсутствуют	данные отсутствуют
39	461976.97	1221913.12	данные отсутствуют	данные отсутствуют
40	461976.97	1222042.03	данные отсутствуют	данные отсутствуют
40	461976.97	1222042.03	данные отсутствуют	данные отсутствуют
40	461976.97	1222042.03	данные отсутствуют	данные отсутствуют
40	461976.97	1222042.03	данные отсутствуют	данные отсутствуют
40	461976.97	1222042.03	данные отсутствуют	данные отсутствуют
41	461974.97	1222090.62	данные отсутствуют	данные отсутствуют
41	461974.97	1222090.62	данные отсутствуют	данные отсутствуют
41	461974.97	1222090.62	данные отсутствуют	данные отсутствуют

Государственный регистратор		ФГИС ЕГРН
полное наименование должности	подпись	инициалы, фамилия

М.П.

Выписка из Единого государственного реестра недвижимости об объекте недвижимости

Сведения о частях земельного участка

Земельный участок			
(вид объекта недвижимости)			
Лист №	Раздела 4.2	Всего листов раздела 4.2 :	Всего разделов: _____
Всего листов выписки: _____			
11.02.2020 № 99/2020/312467945			
Кадастровый номер:		67:27:0013007:1	

Номер точки	Координаты, м		Описание закрепления на местности	Средняя квадратическая погрешность определения координат характерных точек границы части земельного участка, м
	X	Y		
1	2	3	4	5
41	461974.97	1222090.62	данные отсутствуют	данные отсутствуют
42	461974.97	1222072.46	данные отсутствуют	данные отсутствуют
42	461974.97	1222072.46	данные отсутствуют	данные отсутствуют
42	461974.97	1222072.46	данные отсутствуют	данные отсутствуют
42	461974.97	1222072.46	данные отсутствуют	данные отсутствуют
43	461975.07	1221913.03	данные отсутствуют	данные отсутствуют
43	461975.07	1221913.03	данные отсутствуют	данные отсутствуют
43	461975.07	1221913.03	данные отсутствуют	данные отсутствуют
44	461977.07	1221913.13	данные отсутствуют	данные отсутствуют
44	461977.07	1221913.13	данные отсутствуют	данные отсутствуют
44	461977.07	1221913.13	данные отсутствуют	данные отсутствуют
45	461977.07	1222032.69	данные отсутствуют	данные отсутствуют
45	461977.07	1222032.69	данные отсутствуют	данные отсутствуют
45	461977.07	1222032.69	данные отсутствуют	данные отсутствуют
46	461975.07	1222090.62	данные отсутствуют	данные отсутствуют
46	461975.07	1222090.62	данные отсутствуют	данные отсутствуют
46	461975.07	1222090.62	данные отсутствуют	данные отсутствуют

Государственный регистратор		ФГИС ЕГРН	
полное наименование должности		инициалы, фамилия	
		подпись	

М.П.

Выписка из Единого государственного реестра недвижимости об объекте недвижимости

Сведения о частях земельного участка

Земельный участок			
(вид объекта недвижимости)			
Лист №	Раздела 4.2	Всего листов раздела 4.2 :	Всего разделов: _____
Всего листов выписки: _____			
11.02.2020 № 99/2020/312467945			
Кадастровый номер:		67:27:0013007:1	

Номер точки	Координаты, м		Описание закрепления на местности	Средняя квадратическая погрешность определения координат характерных точек границы части земельного участка, м
	X	Y		
1	2	3	4	5
47	461975.07	1222072.46	данные отсутствуют	данные отсутствуют
47	461975.07	1222072.46	данные отсутствуют	данные отсутствуют
47	461975.07	1222072.46	данные отсутствуют	данные отсутствуют
48	461860.35	1222089.72	данные отсутствуют	данные отсутствуют
48	461860.35	1222089.72	данные отсутствуют	данные отсутствуют
49	461865.69	1222040.98	данные отсутствуют	данные отсутствуют
49	461865.69	1222040.98	данные отсутствуют	данные отсутствуют
50	461862.7	1222062.65	данные отсутствуют	данные отсутствуют
50	461862.7	1222062.65	данные отсутствуют	данные отсутствуют
51	461862.42	1222087.76	данные отсутствуют	данные отсутствуют
51	461862.42	1222087.76	данные отсутствуют	данные отсутствуют
52	461861.82	1222089.17	данные отсутствуют	данные отсутствуют
52	461861.82	1222089.17	данные отсутствуют	данные отсутствуют
53	461860.4	1222089.74	данные отсутствуют	данные отсутствуют
53	461860.4	1222089.74	данные отсутствуют	данные отсутствуют
54	461860.36	1222088.3	данные отсутствуют	данные отсутствуют
55	461860.37	1222086.7	данные отсутствуют	данные отсутствуют
Государственный регистратор				ФГИС ЕГРН
полное наименование должности			подпись	инициалы, фамилия

М.П.

Раздел 4.2

Выписка из Единого государственного реестра недвижимости об объекте недвижимости

Сведения о частях земельного участка

Земельный участок			
(вид объекта недвижимости)			
Лист №	Раздела 4.2	Всего листов раздела 4.2 :	Всего разделов: _____
Всего листов выписки: _____			
11.02.2020 № 99/2020/312467945			
Кадастровый номер:		67:27:0013007:1	

Номер точки	Координаты, м		Описание закрепления на местности	Средняя квадратическая погрешность определения координат характерных точек границы части земельного участка, м
	X	Y		
1	2	3	4	5
56	461861.74	1222086.7	данные отсутствуют	данные отсутствуют
57	461861.74	1222064.92	данные отсутствуют	данные отсутствуют
58	461864.69	1222045.12	данные отсутствуют	данные отсутствуют
59	461868.9	1222027.7	данные отсутствуют	данные отсутствуют
60	461863.34	1222065.04	данные отсутствуют	данные отсутствуют
61	461863.34	1222087.5	данные отсутствуют	данные отсутствуют
62	461863.24	1222087.9	данные отсутствуют	данные отсутствуют
63	461862.94	1222088.19	данные отсутствуют	данные отсутствуют
64	461862.54	1222088.3	данные отсутствуют	данные отсутствуют

Государственный регистратор		ФГИС ЕГРН
полное наименование должности	подпись	инициалы, фамилия

М.П.

Выписка из Единого государственного реестра недвижимости об объекте недвижимости
Сведения о частях земельного участка

Земельный участок				
(вид объекта недвижимости)				
Лист № ____ Раздела 4.2		Всего листов раздела 4.2 : ____		Всего разделов: ____
Всего листов выписки: ____				
11.02.2020 № 99/2020/312467945				
Кадастровый номер:				67:27:0013007:1
Сведения о характерных точках границы части (частей) земельного участка				
Учетный номер части: 4				
Система координат: МСК_67				
Зона №				
Номер точки	Координаты, м		Описание закрепления на местности	Средняя квадратическая погрешность определения координат характерных точек границы части земельного участка, м
	X	Y		
1	2	3	4	5
4	461976.45	1222090.58	данные отсутствуют	данные отсутствуют
4	461976.45	1222090.58	данные отсутствуют	данные отсутствуют
4	461976.45	1222090.58	данные отсутствуют	данные отсутствуют
4	461976.45	1222090.58	данные отсутствуют	данные отсутствуют
4	461976.45	1222090.58	данные отсутствуют	данные отсутствуют
4	461976.45	1222090.58	данные отсутствуют	данные отсутствуют
4	461976.45	1222090.58	данные отсутствуют	данные отсутствуют
4	461976.45	1222090.58	данные отсутствуют	данные отсутствуют
8	461860.52	1222062.36	данные отсутствуют	данные отсутствуют
8	461860.52	1222062.36	данные отсутствуют	данные отсутствуют
10	461875.47	1222024.64	данные отсутствуют	данные отсутствуют
10	461875.47	1222024.64	данные отсутствуют	данные отсутствуют
11	461879.61	1222058.4	данные отсутствуют	данные отсутствуют
11	461879.61	1222058.4	данные отсутствуют	данные отсутствуют
12	461871.07	1222102.09	данные отсутствуют	данные отсутствуют
12	461871.07	1222102.09	данные отсутствуют	данные отсутствуют
13	461874.71	1222102.05	данные отсутствуют	данные отсутствуют
Государственный регистратор			ФГИС ЕГРН	
полное наименование должности			подпись	
			инициалы, фамилия	

М.П.

Раздел 4.2

Выписка из Единого государственного реестра недвижимости об объекте недвижимости

Сведения о частях земельного участка

Земельный участок			
(вид объекта недвижимости)			
Лист №	Раздела 4.2	Всего листов раздела 4.2 :	Всего листов выписки: _____
11.02.2020 № 99/2020/312467945			
Кадастровый номер:		67:27:0013007:1	

Номер точки	Координаты, м		Описание закрепления на местности	Средняя квадратическая погрешность определения координат характерных точек границы части земельного участка, м
	X	Y		
1	2	3	4	5
13	461874.71	1222102.05	данные отсутствуют	данные отсутствуют
14	461874.74	1222104.5	данные отсутствуют	данные отсутствуют
14	461874.74	1222104.5	данные отсутствуют	данные отсутствуют
15	461866.32	1222105.52	данные отсутствуют	данные отсутствуют
15	461866.32	1222105.52	данные отсутствуют	данные отсутствуют
16	461875.57	1222058.26	данные отсутствуют	данные отсутствуют
16	461875.57	1222058.26	данные отсутствуют	данные отсутствуют
17	461871.52	1222025.28	данные отсутствуют	данные отсутствуют
17	461871.52	1222025.28	данные отсутствуют	данные отсутствуют
18	461870.59	1222020.7	данные отсутствуют	данные отсутствуют
18	461870.59	1222020.7	данные отсутствуют	данные отсутствуют
19	461872.82	1222011.5	данные отсутствуют	данные отсутствуют
19	461872.82	1222011.5	данные отсутствуют	данные отсутствуют
20	461875.47	1222024.64	данные отсутствуют	данные отсутствуют
20	461875.47	1222024.64	данные отсутствуют	данные отсутствуют
20	461875.47	1222024.64	данные отсутствуют	0.1
20	461875.47	1222024.64	данные отсутствуют	данные отсутствуют
Государственный регистратор				ФГИС ЕГРН
полное наименование должности			подпись	инициалы, фамилия

М.П.

Выписка из Единого государственного реестра недвижимости об объекте недвижимости

Сведения о частях земельного участка

Земельный участок			
(вид объекта недвижимости)			
Лист №	Раздела 4.2	Всего листов раздела 4.2 :	Всего разделов: _____
Всего листов выписки: _____			
11.02.2020 № 99/2020/312467945			
Кадастровый номер:		67:27:0013007:1	

Номер точки	Координаты, м		Описание закрепления на местности	Средняя квадратическая погрешность определения координат характерных точек границы части земельного участка, м
	X	Y		
1	2	3	4	5
20	461875.47	1222024.64	данные отсутствуют	данные отсутствуют
21	461879.61	1222058.4	данные отсутствуют	данные отсутствуют
21	461879.61	1222058.4	данные отсутствуют	данные отсутствуют
21	461879.61	1222058.4	данные отсутствуют	0.1
21	461879.61	1222058.4	данные отсутствуют	данные отсутствуют
21	461879.61	1222058.4	данные отсутствуют	данные отсутствуют
22	461871.07	1222102.09	данные отсутствуют	данные отсутствуют
22	461871.07	1222102.09	данные отсутствуют	данные отсутствуют
22	461871.07	1222102.09	данные отсутствуют	0.1
22	461871.07	1222102.09	данные отсутствуют	данные отсутствуют
22	461871.07	1222102.09	данные отсутствуют	данные отсутствуют
23	461874.71	1222102.05	данные отсутствуют	данные отсутствуют
23	461874.71	1222102.05	данные отсутствуют	данные отсутствуют
23	461874.71	1222102.05	данные отсутствуют	0.1
23	461874.71	1222102.05	данные отсутствуют	данные отсутствуют
23	461874.71	1222102.05	данные отсутствуют	данные отсутствуют
24	461874.74	1222104.5	данные отсутствуют	данные отсутствуют

Государственный регистратор		ФГИС ЕГРН
полное наименование должности	подпись	инициалы, фамилия

М.П.

Выписка из Единого государственного реестра недвижимости об объекте недвижимости

Сведения о частях земельного участка

Земельный участок			
(вид объекта недвижимости)			
Лист №	Раздела 4.2	Всего листов раздела 4.2 :	Всего разделов: _____
Всего листов выписки: _____			
11.02.2020 № 99/2020/312467945			
Кадастровый номер:		67:27:0013007:1	

Номер точки	Координаты, м		Описание закрепления на местности	Средняя квадратическая погрешность определения координат характерных точек границы части земельного участка, м
	X	Y		
1	2	3	4	5
24	461874.74	1222104.5	данные отсутствуют	данные отсутствуют
24	461874.74	1222104.5	данные отсутствуют	данные отсутствуют
24	461874.74	1222104.5	данные отсутствуют	данные отсутствуют
24	461874.74	1222104.5	данные отсутствуют	данные отсутствуют
25	461866.32	1222105.52	данные отсутствуют	данные отсутствуют
25	461866.32	1222105.52	данные отсутствуют	данные отсутствуют
25	461866.32	1222105.52	данные отсутствуют	данные отсутствуют
25	461866.32	1222105.52	данные отсутствуют	данные отсутствуют
25	461866.32	1222105.52	данные отсутствуют	данные отсутствуют
26	461875.57	1222058.26	данные отсутствуют	данные отсутствуют
26	461875.57	1222058.26	данные отсутствуют	данные отсутствуют
26	461875.57	1222058.26	данные отсутствуют	0.1
26	461875.57	1222058.26	данные отсутствуют	данные отсутствуют
26	461875.57	1222058.26	данные отсутствуют	данные отсутствуют
27	461871.52	1222025.28	данные отсутствуют	данные отсутствуют
27	461871.52	1222025.28	данные отсутствуют	данные отсутствуют
27	461871.52	1222025.28	данные отсутствуют	0.1
Государственный регистратор				ФГИС ЕГРН
полное наименование должности			подпись	инициалы, фамилия

М.П.

Выписка из Единого государственного реестра недвижимости об объекте недвижимости

Сведения о частях земельного участка

Земельный участок			
(вид объекта недвижимости)			
Лист №	Раздела 4.2	Всего листов раздела 4.2 :	Всего листов выписки: _____
11.02.2020 № 99/2020/312467945			
Кадастровый номер:		67:27:0013007:1	

Номер точки	Координаты, м		Описание закрепления на местности	Средняя квадратическая погрешность определения координат характерных точек границы части земельного участка, м
	X	Y		
1	2	3	4	5
27	461871.52	1222025.28	данные отсутствуют	данные отсутствуют
27	461871.52	1222025.28	данные отсутствуют	данные отсутствуют
28	461870.59	1222020.7	данные отсутствуют	данные отсутствуют
28	461870.59	1222020.7	данные отсутствуют	данные отсутствуют
28	461870.59	1222020.7	данные отсутствуют	данные отсутствуют
28	461870.59	1222020.7	данные отсутствуют	данные отсутствуют
28	461870.59	1222020.7	данные отсутствуют	данные отсутствуют
28	461870.59	1222020.7	данные отсутствуют	данные отсутствуют
29	461872.82	1222011.5	данные отсутствуют	данные отсутствуют
29	461872.82	1222011.5	данные отсутствуют	данные отсутствуют
29	461872.82	1222011.5	данные отсутствуют	данные отсутствуют
29	461872.82	1222011.5	данные отсутствуют	данные отсутствуют
29	461872.82	1222011.5	данные отсутствуют	данные отсутствуют
30	461860.29	1222100.08	данные отсутствуют	данные отсутствуют
30	461860.29	1222100.08	данные отсутствуют	данные отсутствуют
31	461860.45	1222074.43	данные отсутствуют	данные отсутствуют
31	461860.45	1222074.43	данные отсутствуют	данные отсутствуют
32	461870.18	1222074.43	данные отсутствуют	данные отсутствуют

Государственный регистратор		ФГИС ЕГРН
полное наименование должности	подпись	инициалы, фамилия

М.П.

Выписка из Единого государственного реестра недвижимости об объекте недвижимости

Сведения о частях земельного участка

Земельный участок			
(вид объекта недвижимости)			
Лист №	Раздела 4.2	Всего листов раздела 4.2 :	Всего разделов: _____
Всего листов выписки: _____			
11.02.2020 № 99/2020/312467945			
Кадастровый номер:		67:27:0013007:1	

Номер точки	Координаты, м		Описание закрепления на местности	Средняя квадратическая погрешность определения координат характерных точек границы части земельного участка, м
	X	Y		
1	2	3	4	5
32	461870.18	1222074.43	данные отсутствуют	данные отсутствуют
33	461870.18	1222100.08	данные отсутствуют	данные отсутствуют
33	461870.18	1222100.08	данные отсутствуют	данные отсутствуют
34	461860.29	1222100.08	данные отсутствуют	данные отсутствуют
34	461860.29	1222100.08	данные отсутствуют	данные отсутствуют
34	461860.29	1222100.08	данные отсутствуют	данные отсутствуют
34	461860.29	1222100.08	данные отсутствуют	данные отсутствуют
35	461860.45	1222074.43	данные отсутствуют	данные отсутствуют
35	461860.45	1222074.43	данные отсутствуют	данные отсутствуют
35	461860.45	1222074.43	данные отсутствуют	данные отсутствуют
35	461860.45	1222074.43	данные отсутствуют	данные отсутствуют
36	461870.18	1222074.43	данные отсутствуют	данные отсутствуют
36	461870.18	1222074.43	данные отсутствуют	данные отсутствуют
36	461870.18	1222074.43	данные отсутствуют	данные отсутствуют
36	461870.18	1222074.43	данные отсутствуют	данные отсутствуют
37	461870.18	1222100.08	данные отсутствуют	данные отсутствуют
37	461870.18	1222100.08	данные отсутствуют	данные отсутствуют

Государственный регистратор		ФГИС ЕГРН
полное наименование должности	подпись	инициалы, фамилия

М.П.

Выписка из Единого государственного реестра недвижимости об объекте недвижимости

Сведения о частях земельного участка

Земельный участок			
(вид объекта недвижимости)			
Лист №	Раздела 4.2	Всего листов раздела 4.2 :	Всего разделов: _____
Всего листов выписки: _____			
11.02.2020 № 99/2020/312467945			
Кадастровый номер:		67:27:0013007:1	

Номер точки	Координаты, м		Описание закрепления на местности	Средняя квадратическая погрешность определения координат характерных точек границы части земельного участка, м
	X	Y		
1	2	3	4	5
37	461870.18	1222100.08	данные отсутствуют	данные отсутствуют
37	461870.18	1222100.08	данные отсутствуют	данные отсутствуют
38	461974.97	1221913.02	данные отсутствуют	данные отсутствуют
38	461974.97	1221913.02	данные отсутствуют	данные отсутствуют
38	461974.97	1221913.02	данные отсутствуют	данные отсутствуют
38	461974.97	1221913.02	данные отсутствуют	данные отсутствуют
38	461974.97	1221913.02	данные отсутствуют	данные отсутствуют
39	461976.97	1221913.12	данные отсутствуют	данные отсутствуют
39	461976.97	1221913.12	данные отсутствуют	данные отсутствуют
39	461976.97	1221913.12	данные отсутствуют	данные отсутствуют
39	461976.97	1221913.12	данные отсутствуют	данные отсутствуют
40	461976.97	1222042.03	данные отсутствуют	данные отсутствуют
40	461976.97	1222042.03	данные отсутствуют	данные отсутствуют
40	461976.97	1222042.03	данные отсутствуют	данные отсутствуют
40	461976.97	1222042.03	данные отсутствуют	данные отсутствуют
40	461976.97	1222042.03	данные отсутствуют	данные отсутствуют
41	461974.97	1222090.62	данные отсутствуют	данные отсутствуют
41	461974.97	1222090.62	данные отсутствуют	данные отсутствуют
41	461974.97	1222090.62	данные отсутствуют	данные отсутствуют

Государственный регистратор		ФГИС ЕГРН
полное наименование должности	подпись	инициалы, фамилия

М.П.

Выписка из Единого государственного реестра недвижимости об объекте недвижимости

Сведения о частях земельного участка

Земельный участок			
(вид объекта недвижимости)			
Лист №	Раздела 4.2	Всего листов раздела 4.2 :	Всего разделов: _____
Всего листов выписки: _____			
11.02.2020 № 99/2020/312467945			
Кадастровый номер:		67:27:0013007:1	

Номер точки	Координаты, м		Описание закрепления на местности	Средняя квадратическая погрешность определения координат характерных точек границы части земельного участка, м
	X	Y		
1	2	3	4	5
41	461974.97	1222090.62	данные отсутствуют	данные отсутствуют
42	461974.97	1222072.46	данные отсутствуют	данные отсутствуют
42	461974.97	1222072.46	данные отсутствуют	данные отсутствуют
42	461974.97	1222072.46	данные отсутствуют	данные отсутствуют
42	461974.97	1222072.46	данные отсутствуют	данные отсутствуют
43	461975.07	1221913.03	данные отсутствуют	данные отсутствуют
43	461975.07	1221913.03	данные отсутствуют	данные отсутствуют
43	461975.07	1221913.03	данные отсутствуют	данные отсутствуют
44	461977.07	1221913.13	данные отсутствуют	данные отсутствуют
44	461977.07	1221913.13	данные отсутствуют	данные отсутствуют
44	461977.07	1221913.13	данные отсутствуют	данные отсутствуют
45	461977.07	1222032.69	данные отсутствуют	данные отсутствуют
45	461977.07	1222032.69	данные отсутствуют	данные отсутствуют
45	461977.07	1222032.69	данные отсутствуют	данные отсутствуют
46	461975.07	1222090.62	данные отсутствуют	данные отсутствуют
46	461975.07	1222090.62	данные отсутствуют	данные отсутствуют
46	461975.07	1222090.62	данные отсутствуют	данные отсутствуют

Государственный регистратор		ФГИС ЕГРН	
полное наименование должности		инициалы, фамилия	
		подпись	

М.П.

Выписка из Единого государственного реестра недвижимости об объекте недвижимости

Сведения о частях земельного участка

Земельный участок			
(вид объекта недвижимости)			
Лист №	Раздела 4.2	Всего листов раздела 4.2 :	Всего разделов: _____
Всего листов выписки: _____			
11.02.2020 № 99/2020/312467945			
Кадастровый номер:		67:27:0013007:1	

Номер точки	Координаты, м		Описание закрепления на местности	Средняя квадратическая погрешность определения координат характерных точек границы части земельного участка, м
	X	Y		
1	2	3	4	5
47	461975.07	1222072.46	данные отсутствуют	данные отсутствуют
47	461975.07	1222072.46	данные отсутствуют	данные отсутствуют
47	461975.07	1222072.46	данные отсутствуют	данные отсутствуют
48	461860.35	1222089.72	данные отсутствуют	данные отсутствуют
48	461860.35	1222089.72	данные отсутствуют	данные отсутствуют
49	461865.69	1222040.98	данные отсутствуют	данные отсутствуют
49	461865.69	1222040.98	данные отсутствуют	данные отсутствуют
50	461862.7	1222062.65	данные отсутствуют	данные отсутствуют
50	461862.7	1222062.65	данные отсутствуют	данные отсутствуют
51	461862.42	1222087.76	данные отсутствуют	данные отсутствуют
51	461862.42	1222087.76	данные отсутствуют	данные отсутствуют
52	461861.82	1222089.17	данные отсутствуют	данные отсутствуют
52	461861.82	1222089.17	данные отсутствуют	данные отсутствуют
53	461860.4	1222089.74	данные отсутствуют	данные отсутствуют
53	461860.4	1222089.74	данные отсутствуют	данные отсутствуют
54	461860.36	1222088.3	данные отсутствуют	данные отсутствуют
55	461860.37	1222086.7	данные отсутствуют	данные отсутствуют
Государственный регистратор				ФГИС ЕГРН
полное наименование должности			подпись	инициалы, фамилия

М.П.

Раздел 4.2

Выписка из Единого государственного реестра недвижимости об объекте недвижимости

Сведения о частях земельного участка

Земельный участок			
(вид объекта недвижимости)			
Лист №	Раздела 4.2	Всего листов раздела 4.2 :	Всего листов выписки:
11.02.2020		№ 99/2020/312467945	
Кадастровый номер:		67:27:0013007:1	

Номер точки	Координаты, м		Описание закрепления на местности	Средняя квадратическая погрешность определения координат характерных точек границы части земельного участка, м
	X	Y		
1	2	3	4	5
56	461861.74	1222086.7	данные отсутствуют	данные отсутствуют
57	461861.74	1222064.92	данные отсутствуют	данные отсутствуют
58	461864.69	1222045.12	данные отсутствуют	данные отсутствуют
59	461868.9	1222027.7	данные отсутствуют	данные отсутствуют
60	461863.34	1222065.04	данные отсутствуют	данные отсутствуют
61	461863.34	1222087.5	данные отсутствуют	данные отсутствуют
62	461863.24	1222087.9	данные отсутствуют	данные отсутствуют
63	461862.94	1222088.19	данные отсутствуют	данные отсутствуют
64	461862.54	1222088.3	данные отсутствуют	данные отсутствуют

Государственный регистратор		ФГИС ЕГРН
полное наименование должности	подпись	инициалы, фамилия

М.П.

Выписка из Единого государственного реестра недвижимости об объекте недвижимости
Сведения о частях земельного участка

Земельный участок				
(вид объекта недвижимости)				
Лист № ____ Раздела 4.2		Всего листов раздела 4.2 : ____		Всего разделов: ____
Всего листов выписки: ____				
11.02.2020 № 99/2020/312467945				
Кадастровый номер:				67:27:0013007:1
Сведения о характерных точках границы части (частей) земельного участка				
Учетный номер части: 4				
Система координат: МСК_67				
Зона №				
Номер точки	Координаты, м		Описание закрепления на местности	Средняя квадратическая погрешность определения координат характерных точек границы части земельного участка, м
	X	Y		
1	2	3	4	5
4	461976.45	1222090.58	данные отсутствуют	данные отсутствуют
4	461976.45	1222090.58	данные отсутствуют	данные отсутствуют
4	461976.45	1222090.58	данные отсутствуют	данные отсутствуют
4	461976.45	1222090.58	данные отсутствуют	данные отсутствуют
4	461976.45	1222090.58	данные отсутствуют	данные отсутствуют
4	461976.45	1222090.58	данные отсутствуют	данные отсутствуют
4	461976.45	1222090.58	данные отсутствуют	данные отсутствуют
4	461976.45	1222090.58	данные отсутствуют	данные отсутствуют
8	461860.52	1222062.36	данные отсутствуют	данные отсутствуют
8	461860.52	1222062.36	данные отсутствуют	данные отсутствуют
10	461875.47	1222024.64	данные отсутствуют	данные отсутствуют
10	461875.47	1222024.64	данные отсутствуют	данные отсутствуют
11	461879.61	1222058.4	данные отсутствуют	данные отсутствуют
11	461879.61	1222058.4	данные отсутствуют	данные отсутствуют
12	461871.07	1222102.09	данные отсутствуют	данные отсутствуют
12	461871.07	1222102.09	данные отсутствуют	данные отсутствуют
13	461874.71	1222102.05	данные отсутствуют	данные отсутствуют
Государственный регистратор			ФГИС ЕГРН	
полное наименование должности			подпись	
			инициалы, фамилия	

М.П.

Раздел 4.2

Выписка из Единого государственного реестра недвижимости об объекте недвижимости

Сведения о частях земельного участка

Земельный участок			
(вид объекта недвижимости)			
Лист №	Раздела 4.2	Всего листов раздела 4.2 :	Всего разделов: _____
Всего листов выписки: _____			
11.02.2020 № 99/2020/312467945			
Кадастровый номер:		67:27:0013007:1	

Номер точки	Координаты, м		Описание закрепления на местности	Средняя квадратическая погрешность определения координат характерных точек границы части земельного участка, м
	X	Y		
1	2	3	4	5
13	461874.71	1222102.05	данные отсутствуют	данные отсутствуют
14	461874.74	1222104.5	данные отсутствуют	данные отсутствуют
14	461874.74	1222104.5	данные отсутствуют	данные отсутствуют
15	461866.32	1222105.52	данные отсутствуют	данные отсутствуют
15	461866.32	1222105.52	данные отсутствуют	данные отсутствуют
16	461875.57	1222058.26	данные отсутствуют	данные отсутствуют
16	461875.57	1222058.26	данные отсутствуют	данные отсутствуют
17	461871.52	1222025.28	данные отсутствуют	данные отсутствуют
17	461871.52	1222025.28	данные отсутствуют	данные отсутствуют
18	461870.59	1222020.7	данные отсутствуют	данные отсутствуют
18	461870.59	1222020.7	данные отсутствуют	данные отсутствуют
19	461872.82	1222011.5	данные отсутствуют	данные отсутствуют
19	461872.82	1222011.5	данные отсутствуют	данные отсутствуют
20	461875.47	1222024.64	данные отсутствуют	данные отсутствуют
20	461875.47	1222024.64	данные отсутствуют	данные отсутствуют
20	461875.47	1222024.64	данные отсутствуют	0.1
20	461875.47	1222024.64	данные отсутствуют	данные отсутствуют
Государственный регистратор				ФГИС ЕГРН
полное наименование должности			подпись	инициалы, фамилия

М.П.

Выписка из Единого государственного реестра недвижимости об объекте недвижимости

Сведения о частях земельного участка

Земельный участок			
(вид объекта недвижимости)			
Лист №	Раздела 4.2	Всего листов раздела 4.2 :	Всего разделов: _____
Всего листов выписки: _____			
11.02.2020 № 99/2020/312467945			
Кадастровый номер:		67:27:0013007:1	

Номер точки	Координаты, м		Описание закрепления на местности	Средняя квадратическая погрешность определения координат характерных точек границы части земельного участка, м
	X	Y		
1	2	3	4	5
20	461875.47	1222024.64	данные отсутствуют	данные отсутствуют
21	461879.61	1222058.4	данные отсутствуют	данные отсутствуют
21	461879.61	1222058.4	данные отсутствуют	данные отсутствуют
21	461879.61	1222058.4	данные отсутствуют	0.1
21	461879.61	1222058.4	данные отсутствуют	данные отсутствуют
21	461879.61	1222058.4	данные отсутствуют	данные отсутствуют
22	461871.07	1222102.09	данные отсутствуют	данные отсутствуют
22	461871.07	1222102.09	данные отсутствуют	данные отсутствуют
22	461871.07	1222102.09	данные отсутствуют	0.1
22	461871.07	1222102.09	данные отсутствуют	данные отсутствуют
22	461871.07	1222102.09	данные отсутствуют	данные отсутствуют
23	461874.71	1222102.05	данные отсутствуют	данные отсутствуют
23	461874.71	1222102.05	данные отсутствуют	данные отсутствуют
23	461874.71	1222102.05	данные отсутствуют	0.1
23	461874.71	1222102.05	данные отсутствуют	данные отсутствуют
23	461874.71	1222102.05	данные отсутствуют	данные отсутствуют
24	461874.74	1222104.5	данные отсутствуют	данные отсутствуют

Государственный регистратор		ФГИС ЕГРН
полное наименование должности	подпись	инициалы, фамилия

М.П.

Выписка из Единого государственного реестра недвижимости об объекте недвижимости

Сведения о частях земельного участка

Земельный участок			
(вид объекта недвижимости)			
Лист №	Раздела 4.2	Всего листов раздела 4.2 :	Всего разделов: _____
Всего листов выписки: _____			
11.02.2020 № 99/2020/312467945			
Кадастровый номер:		67:27:0013007:1	

Номер точки	Координаты, м		Описание закрепления на местности	Средняя квадратическая погрешность определения координат характерных точек границы части земельного участка, м
	X	Y		
1	2	3	4	5
24	461874.74	1222104.5	данные отсутствуют	данные отсутствуют
24	461874.74	1222104.5	данные отсутствуют	данные отсутствуют
24	461874.74	1222104.5	данные отсутствуют	данные отсутствуют
24	461874.74	1222104.5	данные отсутствуют	данные отсутствуют
25	461866.32	1222105.52	данные отсутствуют	данные отсутствуют
25	461866.32	1222105.52	данные отсутствуют	данные отсутствуют
25	461866.32	1222105.52	данные отсутствуют	данные отсутствуют
25	461866.32	1222105.52	данные отсутствуют	данные отсутствуют
25	461866.32	1222105.52	данные отсутствуют	данные отсутствуют
26	461875.57	1222058.26	данные отсутствуют	данные отсутствуют
26	461875.57	1222058.26	данные отсутствуют	данные отсутствуют
26	461875.57	1222058.26	данные отсутствуют	0.1
26	461875.57	1222058.26	данные отсутствуют	данные отсутствуют
26	461875.57	1222058.26	данные отсутствуют	данные отсутствуют
27	461871.52	1222025.28	данные отсутствуют	данные отсутствуют
27	461871.52	1222025.28	данные отсутствуют	данные отсутствуют
27	461871.52	1222025.28	данные отсутствуют	0.1
Государственный регистратор				ФГИС ЕГРН
полное наименование должности			подпись	инициалы, фамилия

М.П.

Выписка из Единого государственного реестра недвижимости об объекте недвижимости

Сведения о частях земельного участка

Земельный участок			
(вид объекта недвижимости)			
Лист №	Раздела 4.2	Всего листов раздела 4.2 :	Всего разделов: _____
Всего листов выписки: _____			
11.02.2020 № 99/2020/312467945			
Кадастровый номер:		67:27:0013007:1	

Номер точки	Координаты, м		Описание закрепления на местности	Средняя квадратическая погрешность определения координат характерных точек границы части земельного участка, м
	X	Y		
1	2	3	4	5
27	461871.52	1222025.28	данные отсутствуют	данные отсутствуют
27	461871.52	1222025.28	данные отсутствуют	данные отсутствуют
28	461870.59	1222020.7	данные отсутствуют	данные отсутствуют
28	461870.59	1222020.7	данные отсутствуют	данные отсутствуют
28	461870.59	1222020.7	данные отсутствуют	данные отсутствуют
28	461870.59	1222020.7	данные отсутствуют	данные отсутствуют
28	461870.59	1222020.7	данные отсутствуют	данные отсутствуют
28	461870.59	1222020.7	данные отсутствуют	данные отсутствуют
29	461872.82	1222011.5	данные отсутствуют	данные отсутствуют
29	461872.82	1222011.5	данные отсутствуют	данные отсутствуют
29	461872.82	1222011.5	данные отсутствуют	данные отсутствуют
29	461872.82	1222011.5	данные отсутствуют	данные отсутствуют
29	461872.82	1222011.5	данные отсутствуют	данные отсутствуют
30	461860.29	1222100.08	данные отсутствуют	данные отсутствуют
30	461860.29	1222100.08	данные отсутствуют	данные отсутствуют
31	461860.45	1222074.43	данные отсутствуют	данные отсутствуют
31	461860.45	1222074.43	данные отсутствуют	данные отсутствуют
32	461870.18	1222074.43	данные отсутствуют	данные отсутствуют
Государственный регистратор				ФГИС ЕГРН
полное наименование должности			подпись	инициалы, фамилия

М.П.

Раздел 4.2

Выписка из Единого государственного реестра недвижимости об объекте недвижимости

Сведения о частях земельного участка

Земельный участок			
(вид объекта недвижимости)			
Лист №	Раздела 4.2	Всего листов раздела 4.2 :	Всего разделов: _____
Всего листов выписки: _____			
11.02.2020 № 99/2020/312467945			
Кадастровый номер:		67:27:0013007:1	

Номер точки	Координаты, м		Описание закрепления на местности	Средняя квадратическая погрешность определения координат характерных точек границы части земельного участка, м
	X	Y		
1	2	3	4	5
32	461870.18	1222074.43	данные отсутствуют	данные отсутствуют
33	461870.18	1222100.08	данные отсутствуют	данные отсутствуют
33	461870.18	1222100.08	данные отсутствуют	данные отсутствуют
34	461860.29	1222100.08	данные отсутствуют	данные отсутствуют
34	461860.29	1222100.08	данные отсутствуют	данные отсутствуют
34	461860.29	1222100.08	данные отсутствуют	данные отсутствуют
34	461860.29	1222100.08	данные отсутствуют	данные отсутствуют
35	461860.45	1222074.43	данные отсутствуют	данные отсутствуют
35	461860.45	1222074.43	данные отсутствуют	данные отсутствуют
35	461860.45	1222074.43	данные отсутствуют	данные отсутствуют
35	461860.45	1222074.43	данные отсутствуют	данные отсутствуют
36	461870.18	1222074.43	данные отсутствуют	данные отсутствуют
36	461870.18	1222074.43	данные отсутствуют	данные отсутствуют
36	461870.18	1222074.43	данные отсутствуют	данные отсутствуют
36	461870.18	1222074.43	данные отсутствуют	данные отсутствуют
37	461870.18	1222100.08	данные отсутствуют	данные отсутствуют
37	461870.18	1222100.08	данные отсутствуют	данные отсутствуют

Государственный регистратор		ФГИС ЕГРН
полное наименование должности	подпись	инициалы, фамилия

М.П.

Раздел 4.2

Выписка из Единого государственного реестра недвижимости об объекте недвижимости

Сведения о частях земельного участка

Земельный участок			
(вид объекта недвижимости)			
Лист №	Раздела 4.2	Всего листов раздела 4.2 :	Всего разделов: _____
Всего листов выписки: _____			
11.02.2020 № 99/2020/312467945			
Кадастровый номер:		67:27:0013007:1	

Номер точки	Координаты, м		Описание закрепления на местности	Средняя квадратическая погрешность определения координат характерных точек границы части земельного участка, м
	X	Y		
1	2	3	4	5
37	461870.18	1222100.08	данные отсутствуют	данные отсутствуют
37	461870.18	1222100.08	данные отсутствуют	данные отсутствуют
38	461974.97	1221913.02	данные отсутствуют	данные отсутствуют
38	461974.97	1221913.02	данные отсутствуют	данные отсутствуют
38	461974.97	1221913.02	данные отсутствуют	данные отсутствуют
38	461974.97	1221913.02	данные отсутствуют	данные отсутствуют
38	461974.97	1221913.02	данные отсутствуют	данные отсутствуют
39	461976.97	1221913.12	данные отсутствуют	данные отсутствуют
39	461976.97	1221913.12	данные отсутствуют	данные отсутствуют
39	461976.97	1221913.12	данные отсутствуют	данные отсутствуют
39	461976.97	1221913.12	данные отсутствуют	данные отсутствуют
40	461976.97	1222042.03	данные отсутствуют	данные отсутствуют
40	461976.97	1222042.03	данные отсутствуют	данные отсутствуют
40	461976.97	1222042.03	данные отсутствуют	данные отсутствуют
40	461976.97	1222042.03	данные отсутствуют	данные отсутствуют
40	461976.97	1222042.03	данные отсутствуют	данные отсутствуют
41	461974.97	1222090.62	данные отсутствуют	данные отсутствуют
41	461974.97	1222090.62	данные отсутствуют	данные отсутствуют
41	461974.97	1222090.62	данные отсутствуют	данные отсутствуют

Государственный регистратор		ФГИС ЕГРН
полное наименование должности	подпись	инициалы, фамилия

М.П.

Раздел 4.2

Выписка из Единого государственного реестра недвижимости об объекте недвижимости

Сведения о частях земельного участка

Земельный участок			
(вид объекта недвижимости)			
Лист №	Раздела 4.2	Всего листов раздела 4.2 :	Всего разделов: _____
Всего листов выписки: _____			
11.02.2020 № 99/2020/312467945			
Кадастровый номер:		67:27:0013007:1	

Номер точки	Координаты, м		Описание закрепления на местности	Средняя квадратическая погрешность определения координат характерных точек границы части земельного участка, м
	X	Y		
1	2	3	4	5
41	461974.97	1222090.62	данные отсутствуют	данные отсутствуют
42	461974.97	1222072.46	данные отсутствуют	данные отсутствуют
42	461974.97	1222072.46	данные отсутствуют	данные отсутствуют
42	461974.97	1222072.46	данные отсутствуют	данные отсутствуют
42	461974.97	1222072.46	данные отсутствуют	данные отсутствуют
43	461975.07	1221913.03	данные отсутствуют	данные отсутствуют
43	461975.07	1221913.03	данные отсутствуют	данные отсутствуют
43	461975.07	1221913.03	данные отсутствуют	данные отсутствуют
44	461977.07	1221913.13	данные отсутствуют	данные отсутствуют
44	461977.07	1221913.13	данные отсутствуют	данные отсутствуют
44	461977.07	1221913.13	данные отсутствуют	данные отсутствуют
45	461977.07	1222032.69	данные отсутствуют	данные отсутствуют
45	461977.07	1222032.69	данные отсутствуют	данные отсутствуют
45	461977.07	1222032.69	данные отсутствуют	данные отсутствуют
46	461975.07	1222090.62	данные отсутствуют	данные отсутствуют
46	461975.07	1222090.62	данные отсутствуют	данные отсутствуют
46	461975.07	1222090.62	данные отсутствуют	данные отсутствуют

Государственный регистратор		ФГИС ЕГРН	
полное наименование должности		инициалы, фамилия	
		подпись	

М.П.

Выписка из Единого государственного реестра недвижимости об объекте недвижимости

Сведения о частях земельного участка

Земельный участок			
(вид объекта недвижимости)			
Лист №	Раздела 4.2	Всего листов раздела 4.2 :	Всего листов выписки: _____
11.02.2020 № 99/2020/312467945			
Кадастровый номер:		67:27:0013007:1	

Номер точки	Координаты, м		Описание закрепления на местности	Средняя квадратическая погрешность определения координат характерных точек границы части земельного участка, м
	X	Y		
1	2	3	4	5
47	461975.07	1222072.46	данные отсутствуют	данные отсутствуют
47	461975.07	1222072.46	данные отсутствуют	данные отсутствуют
47	461975.07	1222072.46	данные отсутствуют	данные отсутствуют
48	461860.35	1222089.72	данные отсутствуют	данные отсутствуют
48	461860.35	1222089.72	данные отсутствуют	данные отсутствуют
49	461865.69	1222040.98	данные отсутствуют	данные отсутствуют
49	461865.69	1222040.98	данные отсутствуют	данные отсутствуют
50	461862.7	1222062.65	данные отсутствуют	данные отсутствуют
50	461862.7	1222062.65	данные отсутствуют	данные отсутствуют
51	461862.42	1222087.76	данные отсутствуют	данные отсутствуют
51	461862.42	1222087.76	данные отсутствуют	данные отсутствуют
52	461861.82	1222089.17	данные отсутствуют	данные отсутствуют
52	461861.82	1222089.17	данные отсутствуют	данные отсутствуют
53	461860.4	1222089.74	данные отсутствуют	данные отсутствуют
53	461860.4	1222089.74	данные отсутствуют	данные отсутствуют
54	461860.36	1222088.3	данные отсутствуют	данные отсутствуют
55	461860.37	1222086.7	данные отсутствуют	данные отсутствуют
Государственный регистратор				ФГИС ЕГРН
полное наименование должности			подпись	инициалы, фамилия

М.П.

Раздел 4.2

Выписка из Единого государственного реестра недвижимости об объекте недвижимости

Сведения о частях земельного участка

Земельный участок			
(вид объекта недвижимости)			
Лист №	Раздела 4.2	Всего листов раздела 4.2 :	Всего листов выписки: _____
11.02.2020 № 99/2020/312467945			
Кадастровый номер:		67:27:0013007:1	

Номер точки	Координаты, м		Описание закрепления на местности	Средняя квадратическая погрешность определения координат характерных точек границы части земельного участка, м
	X	Y		
1	2	3	4	5
56	461861.74	1222086.7	данные отсутствуют	данные отсутствуют
57	461861.74	1222064.92	данные отсутствуют	данные отсутствуют
58	461864.69	1222045.12	данные отсутствуют	данные отсутствуют
59	461868.9	1222027.7	данные отсутствуют	данные отсутствуют
60	461863.34	1222065.04	данные отсутствуют	данные отсутствуют
61	461863.34	1222087.5	данные отсутствуют	данные отсутствуют
62	461863.24	1222087.9	данные отсутствуют	данные отсутствуют
63	461862.94	1222088.19	данные отсутствуют	данные отсутствуют
64	461862.54	1222088.3	данные отсутствуют	данные отсутствуют

Государственный регистратор		ФГИС ЕГРН
полное наименование должности	подпись	инициалы, фамилия

М.П.

Выписка из Единого государственного реестра недвижимости об объекте недвижимости
Сведения о частях земельного участка

Земельный участок				
(вид объекта недвижимости)				
Лист № ____ Раздела 4.2		Всего листов раздела 4.2 : ____		Всего разделов: ____
Всего листов выписки: ____				
11.02.2020 № 99/2020/312467945				
Кадастровый номер:			67:27:0013007:1	
Сведения о характерных точках границы части (частей) земельного участка				
Учетный номер части: 5				
Система координат: МСК_67				
Зона №				
Номер точки	Координаты, м		Описание закрепления на местности	Средняя квадратическая погрешность определения координат характерных точек границы части земельного участка, м
	X	Y		
1	2	3	4	5
4	461976.45	1222090.58	данные отсутствуют	данные отсутствуют
4	461976.45	1222090.58	данные отсутствуют	данные отсутствуют
4	461976.45	1222090.58	данные отсутствуют	данные отсутствуют
4	461976.45	1222090.58	данные отсутствуют	данные отсутствуют
4	461976.45	1222090.58	данные отсутствуют	данные отсутствуют
4	461976.45	1222090.58	данные отсутствуют	данные отсутствуют
4	461976.45	1222090.58	данные отсутствуют	данные отсутствуют
4	461976.45	1222090.58	данные отсутствуют	данные отсутствуют
8	461860.52	1222062.36	данные отсутствуют	данные отсутствуют
8	461860.52	1222062.36	данные отсутствуют	данные отсутствуют
10	461875.47	1222024.64	данные отсутствуют	данные отсутствуют
10	461875.47	1222024.64	данные отсутствуют	данные отсутствуют
11	461879.61	1222058.4	данные отсутствуют	данные отсутствуют
11	461879.61	1222058.4	данные отсутствуют	данные отсутствуют
12	461871.07	1222102.09	данные отсутствуют	данные отсутствуют
12	461871.07	1222102.09	данные отсутствуют	данные отсутствуют
13	461874.71	1222102.05	данные отсутствуют	данные отсутствуют
Государственный регистратор			ФГИС ЕГРН	
полное наименование должности			подпись	
			инициалы, фамилия	

М.П.

Выписка из Единого государственного реестра недвижимости об объекте недвижимости

Сведения о частях земельного участка

Земельный участок			
(вид объекта недвижимости)			
Лист №	Раздела 4.2	Всего листов раздела 4.2 :	Всего разделов: _____
Всего листов выписки: _____			
11.02.2020 № 99/2020/312467945			
Кадастровый номер:		67:27:0013007:1	

Номер точки	Координаты, м		Описание закрепления на местности	Средняя квадратическая погрешность определения координат характерных точек границы части земельного участка, м
	X	Y		
1	2	3	4	5
13	461874.71	1222102.05	данные отсутствуют	данные отсутствуют
14	461874.74	1222104.5	данные отсутствуют	данные отсутствуют
14	461874.74	1222104.5	данные отсутствуют	данные отсутствуют
15	461866.32	1222105.52	данные отсутствуют	данные отсутствуют
15	461866.32	1222105.52	данные отсутствуют	данные отсутствуют
16	461875.57	1222058.26	данные отсутствуют	данные отсутствуют
16	461875.57	1222058.26	данные отсутствуют	данные отсутствуют
17	461871.52	1222025.28	данные отсутствуют	данные отсутствуют
17	461871.52	1222025.28	данные отсутствуют	данные отсутствуют
18	461870.59	1222020.7	данные отсутствуют	данные отсутствуют
18	461870.59	1222020.7	данные отсутствуют	данные отсутствуют
19	461872.82	1222011.5	данные отсутствуют	данные отсутствуют
19	461872.82	1222011.5	данные отсутствуют	данные отсутствуют
20	461875.47	1222024.64	данные отсутствуют	данные отсутствуют
20	461875.47	1222024.64	данные отсутствуют	данные отсутствуют
20	461875.47	1222024.64	данные отсутствуют	0.1
20	461875.47	1222024.64	данные отсутствуют	данные отсутствуют

Государственный регистратор		ФГИС ЕГРН
полное наименование должности	подпись	инициалы, фамилия

М.П.

Выписка из Единого государственного реестра недвижимости об объекте недвижимости

Сведения о частях земельного участка

Земельный участок			
(вид объекта недвижимости)			
Лист №	Раздела 4.2	Всего листов раздела 4.2 :	Всего разделов: _____
Всего листов выписки: _____			
11.02.2020 № 99/2020/312467945			
Кадастровый номер:		67:27:0013007:1	

Номер точки	Координаты, м		Описание закрепления на местности	Средняя квадратическая погрешность определения координат характерных точек границы части земельного участка, м
	X	Y		
1	2	3	4	5
20	461875.47	1222024.64	данные отсутствуют	данные отсутствуют
21	461879.61	1222058.4	данные отсутствуют	данные отсутствуют
21	461879.61	1222058.4	данные отсутствуют	данные отсутствуют
21	461879.61	1222058.4	данные отсутствуют	0.1
21	461879.61	1222058.4	данные отсутствуют	данные отсутствуют
21	461879.61	1222058.4	данные отсутствуют	данные отсутствуют
22	461871.07	1222102.09	данные отсутствуют	данные отсутствуют
22	461871.07	1222102.09	данные отсутствуют	данные отсутствуют
22	461871.07	1222102.09	данные отсутствуют	0.1
22	461871.07	1222102.09	данные отсутствуют	данные отсутствуют
22	461871.07	1222102.09	данные отсутствуют	данные отсутствуют
23	461874.71	1222102.05	данные отсутствуют	данные отсутствуют
23	461874.71	1222102.05	данные отсутствуют	данные отсутствуют
23	461874.71	1222102.05	данные отсутствуют	0.1
23	461874.71	1222102.05	данные отсутствуют	данные отсутствуют
23	461874.71	1222102.05	данные отсутствуют	данные отсутствуют
24	461874.74	1222104.5	данные отсутствуют	данные отсутствуют

Государственный регистратор		ФГИС ЕГРН
полное наименование должности	подпись	инициалы, фамилия

М.П.

Выписка из Единого государственного реестра недвижимости об объекте недвижимости

Сведения о частях земельного участка

Земельный участок			
(вид объекта недвижимости)			
Лист №	Раздела 4.2	Всего листов раздела 4.2 :	Всего разделов: _____
Всего листов выписки: _____			
11.02.2020 № 99/2020/312467945			
Кадастровый номер:		67:27:0013007:1	

Номер точки	Координаты, м		Описание закрепления на местности	Средняя квадратическая погрешность определения координат характерных точек границы части земельного участка, м
	X	Y		
1	2	3	4	5
24	461874.74	1222104.5	данные отсутствуют	данные отсутствуют
24	461874.74	1222104.5	данные отсутствуют	данные отсутствуют
24	461874.74	1222104.5	данные отсутствуют	данные отсутствуют
24	461874.74	1222104.5	данные отсутствуют	данные отсутствуют
25	461866.32	1222105.52	данные отсутствуют	данные отсутствуют
25	461866.32	1222105.52	данные отсутствуют	данные отсутствуют
25	461866.32	1222105.52	данные отсутствуют	данные отсутствуют
25	461866.32	1222105.52	данные отсутствуют	данные отсутствуют
25	461866.32	1222105.52	данные отсутствуют	данные отсутствуют
26	461875.57	1222058.26	данные отсутствуют	данные отсутствуют
26	461875.57	1222058.26	данные отсутствуют	данные отсутствуют
26	461875.57	1222058.26	данные отсутствуют	0.1
26	461875.57	1222058.26	данные отсутствуют	данные отсутствуют
26	461875.57	1222058.26	данные отсутствуют	данные отсутствуют
27	461871.52	1222025.28	данные отсутствуют	данные отсутствуют
27	461871.52	1222025.28	данные отсутствуют	данные отсутствуют
27	461871.52	1222025.28	данные отсутствуют	0.1
Государственный регистратор				ФГИС ЕГРН
полное наименование должности			подпись	инициалы, фамилия

М.П.

Раздел 4.2

Выписка из Единого государственного реестра недвижимости об объекте недвижимости

Сведения о частях земельного участка

Земельный участок			
(вид объекта недвижимости)			
Лист №	Раздела 4.2	Всего листов раздела 4.2 :	Всего разделов: _____
Всего листов выписки: _____			
11.02.2020 № 99/2020/312467945			
Кадастровый номер:		67:27:0013007:1	

Номер точки	Координаты, м		Описание закрепления на местности	Средняя квадратическая погрешность определения координат характерных точек границы части земельного участка, м
	X	Y		
1	2	3	4	5
27	461871.52	1222025.28	данные отсутствуют	данные отсутствуют
27	461871.52	1222025.28	данные отсутствуют	данные отсутствуют
28	461870.59	1222020.7	данные отсутствуют	данные отсутствуют
28	461870.59	1222020.7	данные отсутствуют	данные отсутствуют
28	461870.59	1222020.7	данные отсутствуют	данные отсутствуют
28	461870.59	1222020.7	данные отсутствуют	данные отсутствуют
28	461870.59	1222020.7	данные отсутствуют	данные отсутствуют
28	461870.59	1222020.7	данные отсутствуют	данные отсутствуют
29	461872.82	1222011.5	данные отсутствуют	данные отсутствуют
29	461872.82	1222011.5	данные отсутствуют	данные отсутствуют
29	461872.82	1222011.5	данные отсутствуют	данные отсутствуют
29	461872.82	1222011.5	данные отсутствуют	данные отсутствуют
29	461872.82	1222011.5	данные отсутствуют	данные отсутствуют
30	461860.29	1222100.08	данные отсутствуют	данные отсутствуют
30	461860.29	1222100.08	данные отсутствуют	данные отсутствуют
31	461860.45	1222074.43	данные отсутствуют	данные отсутствуют
31	461860.45	1222074.43	данные отсутствуют	данные отсутствуют
32	461870.18	1222074.43	данные отсутствуют	данные отсутствуют

Государственный регистратор		ФГИС ЕГРН
полное наименование должности	подпись	инициалы, фамилия

М.П.

Раздел 4.2

Выписка из Единого государственного реестра недвижимости об объекте недвижимости

Сведения о частях земельного участка

Земельный участок			
(вид объекта недвижимости)			
Лист №	Раздела 4.2	Всего листов раздела 4.2 :	Всего разделов: _____
Всего листов выписки: _____			
11.02.2020 № 99/2020/312467945			
Кадастровый номер:		67:27:0013007:1	

Номер точки	Координаты, м		Описание закрепления на местности	Средняя квадратическая погрешность определения координат характерных точек границы части земельного участка, м
	X	Y		
1	2	3	4	5
32	461870.18	1222074.43	данные отсутствуют	данные отсутствуют
33	461870.18	1222100.08	данные отсутствуют	данные отсутствуют
33	461870.18	1222100.08	данные отсутствуют	данные отсутствуют
34	461860.29	1222100.08	данные отсутствуют	данные отсутствуют
34	461860.29	1222100.08	данные отсутствуют	данные отсутствуют
34	461860.29	1222100.08	данные отсутствуют	данные отсутствуют
34	461860.29	1222100.08	данные отсутствуют	данные отсутствуют
35	461860.45	1222074.43	данные отсутствуют	данные отсутствуют
35	461860.45	1222074.43	данные отсутствуют	данные отсутствуют
35	461860.45	1222074.43	данные отсутствуют	данные отсутствуют
35	461860.45	1222074.43	данные отсутствуют	данные отсутствуют
36	461870.18	1222074.43	данные отсутствуют	данные отсутствуют
36	461870.18	1222074.43	данные отсутствуют	данные отсутствуют
36	461870.18	1222074.43	данные отсутствуют	данные отсутствуют
36	461870.18	1222074.43	данные отсутствуют	данные отсутствуют
37	461870.18	1222100.08	данные отсутствуют	данные отсутствуют
37	461870.18	1222100.08	данные отсутствуют	данные отсутствуют

Государственный регистратор		ФГИС ЕГРН
полное наименование должности	подпись	инициалы, фамилия

М.П.

Выписка из Единого государственного реестра недвижимости об объекте недвижимости

Сведения о частях земельного участка

Земельный участок			
(вид объекта недвижимости)			
Лист №	Раздела 4.2	Всего листов раздела 4.2 :	Всего разделов: _____
Всего листов выписки: _____			
11.02.2020 № 99/2020/312467945			
Кадастровый номер:		67:27:0013007:1	

Номер точки	Координаты, м		Описание закрепления на местности	Средняя квадратическая погрешность определения координат характерных точек границы части земельного участка, м
	X	Y		
1	2	3	4	5
37	461870.18	1222100.08	данные отсутствуют	данные отсутствуют
37	461870.18	1222100.08	данные отсутствуют	данные отсутствуют
38	461974.97	1221913.02	данные отсутствуют	данные отсутствуют
38	461974.97	1221913.02	данные отсутствуют	данные отсутствуют
38	461974.97	1221913.02	данные отсутствуют	данные отсутствуют
38	461974.97	1221913.02	данные отсутствуют	данные отсутствуют
38	461974.97	1221913.02	данные отсутствуют	данные отсутствуют
39	461976.97	1221913.12	данные отсутствуют	данные отсутствуют
39	461976.97	1221913.12	данные отсутствуют	данные отсутствуют
39	461976.97	1221913.12	данные отсутствуют	данные отсутствуют
39	461976.97	1221913.12	данные отсутствуют	данные отсутствуют
40	461976.97	1222042.03	данные отсутствуют	данные отсутствуют
40	461976.97	1222042.03	данные отсутствуют	данные отсутствуют
40	461976.97	1222042.03	данные отсутствуют	данные отсутствуют
40	461976.97	1222042.03	данные отсутствуют	данные отсутствуют
40	461976.97	1222042.03	данные отсутствуют	данные отсутствуют
41	461974.97	1222090.62	данные отсутствуют	данные отсутствуют
41	461974.97	1222090.62	данные отсутствуют	данные отсутствуют
41	461974.97	1222090.62	данные отсутствуют	данные отсутствуют

Государственный регистратор		ФГИС ЕГРН
полное наименование должности	подпись	инициалы, фамилия

М.П.

Выписка из Единого государственного реестра недвижимости об объекте недвижимости

Сведения о частях земельного участка

Земельный участок			
(вид объекта недвижимости)			
Лист №	Раздела 4.2	Всего листов раздела 4.2 : _____	Всего разделов: _____
Всего листов выписки: _____			
11.02.2020 № 99/2020/312467945			
Кадастровый номер:		67:27:0013007:1	

Номер точки	Координаты, м		Описание закрепления на местности	Средняя квадратическая погрешность определения координат характерных точек границы части земельного участка, м
	X	Y		
1	2	3	4	5
41	461974.97	1222090.62	данные отсутствуют	данные отсутствуют
42	461974.97	1222072.46	данные отсутствуют	данные отсутствуют
42	461974.97	1222072.46	данные отсутствуют	данные отсутствуют
42	461974.97	1222072.46	данные отсутствуют	данные отсутствуют
42	461974.97	1222072.46	данные отсутствуют	данные отсутствуют
43	461975.07	1221913.03	данные отсутствуют	данные отсутствуют
43	461975.07	1221913.03	данные отсутствуют	данные отсутствуют
43	461975.07	1221913.03	данные отсутствуют	данные отсутствуют
44	461977.07	1221913.13	данные отсутствуют	данные отсутствуют
44	461977.07	1221913.13	данные отсутствуют	данные отсутствуют
44	461977.07	1221913.13	данные отсутствуют	данные отсутствуют
45	461977.07	1222032.69	данные отсутствуют	данные отсутствуют
45	461977.07	1222032.69	данные отсутствуют	данные отсутствуют
45	461977.07	1222032.69	данные отсутствуют	данные отсутствуют
46	461975.07	1222090.62	данные отсутствуют	данные отсутствуют
46	461975.07	1222090.62	данные отсутствуют	данные отсутствуют
46	461975.07	1222090.62	данные отсутствуют	данные отсутствуют

Государственный регистратор		ФГИС ЕГРН	
полное наименование должности		инициалы, фамилия	
		подпись	

М.П.

Выписка из Единого государственного реестра недвижимости об объекте недвижимости

Сведения о частях земельного участка

Земельный участок			
(вид объекта недвижимости)			
Лист №	Раздела 4.2	Всего листов раздела 4.2 :	Всего разделов: _____
Всего листов выписки: _____			
11.02.2020 № 99/2020/312467945			
Кадастровый номер:		67:27:0013007:1	

Номер точки	Координаты, м		Описание закрепления на местности	Средняя квадратическая погрешность определения координат характерных точек границы части земельного участка, м
	X	Y		
1	2	3	4	5
47	461975.07	1222072.46	данные отсутствуют	данные отсутствуют
47	461975.07	1222072.46	данные отсутствуют	данные отсутствуют
47	461975.07	1222072.46	данные отсутствуют	данные отсутствуют
48	461860.35	1222089.72	данные отсутствуют	данные отсутствуют
48	461860.35	1222089.72	данные отсутствуют	данные отсутствуют
49	461865.69	1222040.98	данные отсутствуют	данные отсутствуют
49	461865.69	1222040.98	данные отсутствуют	данные отсутствуют
50	461862.7	1222062.65	данные отсутствуют	данные отсутствуют
50	461862.7	1222062.65	данные отсутствуют	данные отсутствуют
51	461862.42	1222087.76	данные отсутствуют	данные отсутствуют
51	461862.42	1222087.76	данные отсутствуют	данные отсутствуют
52	461861.82	1222089.17	данные отсутствуют	данные отсутствуют
52	461861.82	1222089.17	данные отсутствуют	данные отсутствуют
53	461860.4	1222089.74	данные отсутствуют	данные отсутствуют
53	461860.4	1222089.74	данные отсутствуют	данные отсутствуют
54	461860.36	1222088.3	данные отсутствуют	данные отсутствуют
55	461860.37	1222086.7	данные отсутствуют	данные отсутствуют
Государственный регистратор				ФГИС ЕГРН
полное наименование должности			подпись	инициалы, фамилия

М.П.

Раздел 4.2

Выписка из Единого государственного реестра недвижимости об объекте недвижимости

Сведения о частях земельного участка

Земельный участок			
(вид объекта недвижимости)			
Лист №	Раздела 4.2	Всего листов раздела 4.2 : _____	Всего разделов: _____
Всего листов выписки: _____			
11.02.2020 № 99/2020/312467945			
Кадастровый номер:		67:27:0013007:1	

Номер точки	Координаты, м		Описание закрепления на местности	Средняя квадратическая погрешность определения координат характерных точек границы части земельного участка, м
	X	Y		
1	2	3	4	5
56	461861.74	1222086.7	данные отсутствуют	данные отсутствуют
57	461861.74	1222064.92	данные отсутствуют	данные отсутствуют
58	461864.69	1222045.12	данные отсутствуют	данные отсутствуют
59	461868.9	1222027.7	данные отсутствуют	данные отсутствуют
60	461863.34	1222065.04	данные отсутствуют	данные отсутствуют
61	461863.34	1222087.5	данные отсутствуют	данные отсутствуют
62	461863.24	1222087.9	данные отсутствуют	данные отсутствуют
63	461862.94	1222088.19	данные отсутствуют	данные отсутствуют
64	461862.54	1222088.3	данные отсутствуют	данные отсутствуют

Государственный регистратор		ФГИС ЕГРН
полное наименование должности	подпись	инициалы, фамилия

М.П.

Выписка из Единого государственного реестра недвижимости об объекте недвижимости
Сведения о частях земельного участка

Земельный участок				
(вид объекта недвижимости)				
Лист № ____ Раздела 4.2		Всего листов раздела 4.2 : ____		Всего разделов: ____
Всего листов выписки: ____				
11.02.2020 № 99/2020/312467945				
Кадастровый номер:				67:27:0013007:1
Сведения о характерных точках границы части (частей) земельного участка				
Учетный номер части: 5				
Система координат: МСК_67				
Зона №				
Номер точки	Координаты, м		Описание закрепления на местности	Средняя квадратическая погрешность определения координат характерных точек границы части земельного участка, м
	X	Y		
1	2	3	4	5
4	461976.45	1222090.58	данные отсутствуют	данные отсутствуют
4	461976.45	1222090.58	данные отсутствуют	данные отсутствуют
4	461976.45	1222090.58	данные отсутствуют	данные отсутствуют
4	461976.45	1222090.58	данные отсутствуют	данные отсутствуют
4	461976.45	1222090.58	данные отсутствуют	данные отсутствуют
4	461976.45	1222090.58	данные отсутствуют	данные отсутствуют
4	461976.45	1222090.58	данные отсутствуют	данные отсутствуют
4	461976.45	1222090.58	данные отсутствуют	данные отсутствуют
8	461860.52	1222062.36	данные отсутствуют	данные отсутствуют
8	461860.52	1222062.36	данные отсутствуют	данные отсутствуют
10	461875.47	1222024.64	данные отсутствуют	данные отсутствуют
10	461875.47	1222024.64	данные отсутствуют	данные отсутствуют
11	461879.61	1222058.4	данные отсутствуют	данные отсутствуют
11	461879.61	1222058.4	данные отсутствуют	данные отсутствуют
12	461871.07	1222102.09	данные отсутствуют	данные отсутствуют
12	461871.07	1222102.09	данные отсутствуют	данные отсутствуют
13	461874.71	1222102.05	данные отсутствуют	данные отсутствуют
Государственный регистратор			ФГИС ЕГРН	
полное наименование должности			подпись	
			инициалы, фамилия	

М.П.

Выписка из Единого государственного реестра недвижимости об объекте недвижимости

Сведения о частях земельного участка

Земельный участок			
(вид объекта недвижимости)			
Лист №	Раздела 4.2	Всего листов раздела 4.2 :	Всего разделов: _____
Всего листов выписки: _____			
11.02.2020 № 99/2020/312467945			
Кадастровый номер:		67:27:0013007:1	

Номер точки	Координаты, м		Описание закрепления на местности	Средняя квадратическая погрешность определения координат характерных точек границы части земельного участка, м
	X	Y		
1	2	3	4	5
13	461874.71	1222102.05	данные отсутствуют	данные отсутствуют
14	461874.74	1222104.5	данные отсутствуют	данные отсутствуют
14	461874.74	1222104.5	данные отсутствуют	данные отсутствуют
15	461866.32	1222105.52	данные отсутствуют	данные отсутствуют
15	461866.32	1222105.52	данные отсутствуют	данные отсутствуют
16	461875.57	1222058.26	данные отсутствуют	данные отсутствуют
16	461875.57	1222058.26	данные отсутствуют	данные отсутствуют
17	461871.52	1222025.28	данные отсутствуют	данные отсутствуют
17	461871.52	1222025.28	данные отсутствуют	данные отсутствуют
18	461870.59	1222020.7	данные отсутствуют	данные отсутствуют
18	461870.59	1222020.7	данные отсутствуют	данные отсутствуют
19	461872.82	1222011.5	данные отсутствуют	данные отсутствуют
19	461872.82	1222011.5	данные отсутствуют	данные отсутствуют
20	461875.47	1222024.64	данные отсутствуют	данные отсутствуют
20	461875.47	1222024.64	данные отсутствуют	данные отсутствуют
20	461875.47	1222024.64	данные отсутствуют	0.1
20	461875.47	1222024.64	данные отсутствуют	данные отсутствуют
Государственный регистратор				ФГИС ЕГРН
полное наименование должности			подпись	инициалы, фамилия

М.П.

Выписка из Единого государственного реестра недвижимости об объекте недвижимости

Сведения о частях земельного участка

Земельный участок			
(вид объекта недвижимости)			
Лист №	Раздела 4.2	Всего листов раздела 4.2 :	Всего разделов: _____
Всего листов выписки: _____			
11.02.2020 № 99/2020/312467945			
Кадастровый номер:		67:27:0013007:1	

Номер точки	Координаты, м		Описание закрепления на местности	Средняя квадратическая погрешность определения координат характерных точек границы части земельного участка, м
	X	Y		
1	2	3	4	5
20	461875.47	1222024.64	данные отсутствуют	данные отсутствуют
21	461879.61	1222058.4	данные отсутствуют	данные отсутствуют
21	461879.61	1222058.4	данные отсутствуют	данные отсутствуют
21	461879.61	1222058.4	данные отсутствуют	0.1
21	461879.61	1222058.4	данные отсутствуют	данные отсутствуют
21	461879.61	1222058.4	данные отсутствуют	данные отсутствуют
22	461871.07	1222102.09	данные отсутствуют	данные отсутствуют
22	461871.07	1222102.09	данные отсутствуют	данные отсутствуют
22	461871.07	1222102.09	данные отсутствуют	0.1
22	461871.07	1222102.09	данные отсутствуют	данные отсутствуют
22	461871.07	1222102.09	данные отсутствуют	данные отсутствуют
23	461874.71	1222102.05	данные отсутствуют	данные отсутствуют
23	461874.71	1222102.05	данные отсутствуют	данные отсутствуют
23	461874.71	1222102.05	данные отсутствуют	0.1
23	461874.71	1222102.05	данные отсутствуют	данные отсутствуют
23	461874.71	1222102.05	данные отсутствуют	данные отсутствуют
24	461874.74	1222104.5	данные отсутствуют	данные отсутствуют

Государственный регистратор		ФГИС ЕГРН
полное наименование должности	подпись	инициалы, фамилия

М.П.

Выписка из Единого государственного реестра недвижимости об объекте недвижимости

Сведения о частях земельного участка

Земельный участок			
(вид объекта недвижимости)			
Лист №	Раздела 4.2	Всего листов раздела 4.2 :	Всего разделов: _____
Всего листов выписки: _____			
11.02.2020 № 99/2020/312467945			
Кадастровый номер:		67:27:0013007:1	

Номер точки	Координаты, м		Описание закрепления на местности	Средняя квадратическая погрешность определения координат характерных точек границы части земельного участка, м
	X	Y		
1	2	3	4	5
24	461874.74	1222104.5	данные отсутствуют	данные отсутствуют
24	461874.74	1222104.5	данные отсутствуют	данные отсутствуют
24	461874.74	1222104.5	данные отсутствуют	данные отсутствуют
24	461874.74	1222104.5	данные отсутствуют	данные отсутствуют
25	461866.32	1222105.52	данные отсутствуют	данные отсутствуют
25	461866.32	1222105.52	данные отсутствуют	данные отсутствуют
25	461866.32	1222105.52	данные отсутствуют	данные отсутствуют
25	461866.32	1222105.52	данные отсутствуют	данные отсутствуют
25	461866.32	1222105.52	данные отсутствуют	данные отсутствуют
26	461875.57	1222058.26	данные отсутствуют	данные отсутствуют
26	461875.57	1222058.26	данные отсутствуют	данные отсутствуют
26	461875.57	1222058.26	данные отсутствуют	0.1
26	461875.57	1222058.26	данные отсутствуют	данные отсутствуют
26	461875.57	1222058.26	данные отсутствуют	данные отсутствуют
27	461871.52	1222025.28	данные отсутствуют	данные отсутствуют
27	461871.52	1222025.28	данные отсутствуют	данные отсутствуют
27	461871.52	1222025.28	данные отсутствуют	0.1
Государственный регистратор				ФГИС ЕГРН
полное наименование должности			подпись	инициалы, фамилия

М.П.

Выписка из Единого государственного реестра недвижимости об объекте недвижимости

Сведения о частях земельного участка

Земельный участок			
(вид объекта недвижимости)			
Лист №	Раздела 4.2	Всего листов раздела 4.2 :	Всего листов выписки: _____
11.02.2020 № 99/2020/312467945			
Кадастровый номер:		67:27:0013007:1	

Номер точки	Координаты, м		Описание закрепления на местности	Средняя квадратическая погрешность определения координат характерных точек границы части земельного участка, м
	X	Y		
1	2	3	4	5
27	461871.52	1222025.28	данные отсутствуют	данные отсутствуют
27	461871.52	1222025.28	данные отсутствуют	данные отсутствуют
28	461870.59	1222020.7	данные отсутствуют	данные отсутствуют
28	461870.59	1222020.7	данные отсутствуют	данные отсутствуют
28	461870.59	1222020.7	данные отсутствуют	данные отсутствуют
28	461870.59	1222020.7	данные отсутствуют	данные отсутствуют
28	461870.59	1222020.7	данные отсутствуют	данные отсутствуют
28	461870.59	1222020.7	данные отсутствуют	данные отсутствуют
29	461872.82	1222011.5	данные отсутствуют	данные отсутствуют
29	461872.82	1222011.5	данные отсутствуют	данные отсутствуют
29	461872.82	1222011.5	данные отсутствуют	данные отсутствуют
29	461872.82	1222011.5	данные отсутствуют	данные отсутствуют
29	461872.82	1222011.5	данные отсутствуют	данные отсутствуют
30	461860.29	1222100.08	данные отсутствуют	данные отсутствуют
30	461860.29	1222100.08	данные отсутствуют	данные отсутствуют
31	461860.45	1222074.43	данные отсутствуют	данные отсутствуют
31	461860.45	1222074.43	данные отсутствуют	данные отсутствуют
32	461870.18	1222074.43	данные отсутствуют	данные отсутствуют
Государственный регистратор				ФГИС ЕГРН
полное наименование должности			подпись	инициалы, фамилия

М.П.

Выписка из Единого государственного реестра недвижимости об объекте недвижимости

Сведения о частях земельного участка

Земельный участок			
(вид объекта недвижимости)			
Лист №	Раздела 4.2	Всего листов раздела 4.2 :	Всего разделов: _____
Всего листов выписки: _____			
11.02.2020 № 99/2020/312467945			
Кадастровый номер:		67:27:0013007:1	

Номер точки	Координаты, м		Описание закрепления на местности	Средняя квадратическая погрешность определения координат характерных точек границы части земельного участка, м
	X	Y		
1	2	3	4	5
32	461870.18	1222074.43	данные отсутствуют	данные отсутствуют
33	461870.18	1222100.08	данные отсутствуют	данные отсутствуют
33	461870.18	1222100.08	данные отсутствуют	данные отсутствуют
34	461860.29	1222100.08	данные отсутствуют	данные отсутствуют
34	461860.29	1222100.08	данные отсутствуют	данные отсутствуют
34	461860.29	1222100.08	данные отсутствуют	данные отсутствуют
34	461860.29	1222100.08	данные отсутствуют	данные отсутствуют
35	461860.45	1222074.43	данные отсутствуют	данные отсутствуют
35	461860.45	1222074.43	данные отсутствуют	данные отсутствуют
35	461860.45	1222074.43	данные отсутствуют	данные отсутствуют
35	461860.45	1222074.43	данные отсутствуют	данные отсутствуют
36	461870.18	1222074.43	данные отсутствуют	данные отсутствуют
36	461870.18	1222074.43	данные отсутствуют	данные отсутствуют
36	461870.18	1222074.43	данные отсутствуют	данные отсутствуют
36	461870.18	1222074.43	данные отсутствуют	данные отсутствуют
37	461870.18	1222100.08	данные отсутствуют	данные отсутствуют
37	461870.18	1222100.08	данные отсутствуют	данные отсутствуют

Государственный регистратор		ФГИС ЕГРН
полное наименование должности	подпись	инициалы, фамилия

М.П.

Выписка из Единого государственного реестра недвижимости об объекте недвижимости

Сведения о частях земельного участка

Земельный участок			
(вид объекта недвижимости)			
Лист №	Раздела 4.2	Всего листов раздела 4.2 :	Всего листов выписки: _____
11.02.2020 № 99/2020/312467945			
Кадастровый номер:		67:27:0013007:1	

Номер точки	Координаты, м		Описание закрепления на местности	Средняя квадратическая погрешность определения координат характерных точек границы части земельного участка, м
	X	Y		
1	2	3	4	5
37	461870.18	1222100.08	данные отсутствуют	данные отсутствуют
37	461870.18	1222100.08	данные отсутствуют	данные отсутствуют
38	461974.97	1221913.02	данные отсутствуют	данные отсутствуют
38	461974.97	1221913.02	данные отсутствуют	данные отсутствуют
38	461974.97	1221913.02	данные отсутствуют	данные отсутствуют
38	461974.97	1221913.02	данные отсутствуют	данные отсутствуют
38	461974.97	1221913.02	данные отсутствуют	данные отсутствуют
39	461976.97	1221913.12	данные отсутствуют	данные отсутствуют
39	461976.97	1221913.12	данные отсутствуют	данные отсутствуют
39	461976.97	1221913.12	данные отсутствуют	данные отсутствуют
39	461976.97	1221913.12	данные отсутствуют	данные отсутствуют
40	461976.97	1222042.03	данные отсутствуют	данные отсутствуют
40	461976.97	1222042.03	данные отсутствуют	данные отсутствуют
40	461976.97	1222042.03	данные отсутствуют	данные отсутствуют
40	461976.97	1222042.03	данные отсутствуют	данные отсутствуют
40	461976.97	1222042.03	данные отсутствуют	данные отсутствуют
41	461974.97	1222090.62	данные отсутствуют	данные отсутствуют
41	461974.97	1222090.62	данные отсутствуют	данные отсутствуют
41	461974.97	1222090.62	данные отсутствуют	данные отсутствуют

Государственный регистратор		ФГИС ЕГРН
полное наименование должности	подпись	инициалы, фамилия

М.П.

Выписка из Единого государственного реестра недвижимости об объекте недвижимости

Сведения о частях земельного участка

Земельный участок			
(вид объекта недвижимости)			
Лист №	Раздела 4.2	Всего листов раздела 4.2 :	Всего разделов: _____
Всего листов выписки: _____			
11.02.2020 № 99/2020/312467945			
Кадастровый номер:		67:27:0013007:1	

Номер точки	Координаты, м		Описание закрепления на местности	Средняя квадратическая погрешность определения координат характерных точек границы части земельного участка, м
	X	Y		
1	2	3	4	5
41	461974.97	1222090.62	данные отсутствуют	данные отсутствуют
42	461974.97	1222072.46	данные отсутствуют	данные отсутствуют
42	461974.97	1222072.46	данные отсутствуют	данные отсутствуют
42	461974.97	1222072.46	данные отсутствуют	данные отсутствуют
42	461974.97	1222072.46	данные отсутствуют	данные отсутствуют
43	461975.07	1221913.03	данные отсутствуют	данные отсутствуют
43	461975.07	1221913.03	данные отсутствуют	данные отсутствуют
43	461975.07	1221913.03	данные отсутствуют	данные отсутствуют
44	461977.07	1221913.13	данные отсутствуют	данные отсутствуют
44	461977.07	1221913.13	данные отсутствуют	данные отсутствуют
44	461977.07	1221913.13	данные отсутствуют	данные отсутствуют
45	461977.07	1222032.69	данные отсутствуют	данные отсутствуют
45	461977.07	1222032.69	данные отсутствуют	данные отсутствуют
45	461977.07	1222032.69	данные отсутствуют	данные отсутствуют
46	461975.07	1222090.62	данные отсутствуют	данные отсутствуют
46	461975.07	1222090.62	данные отсутствуют	данные отсутствуют
46	461975.07	1222090.62	данные отсутствуют	данные отсутствуют

Государственный регистратор		ФГИС ЕГРН	
полное наименование должности		инициалы, фамилия	
		подпись	

М.П.

Выписка из Единого государственного реестра недвижимости об объекте недвижимости

Сведения о частях земельного участка

Земельный участок			
(вид объекта недвижимости)			
Лист №	Раздела 4.2	Всего листов раздела 4.2 :	Всего разделов: _____
Всего листов выписки: _____			
11.02.2020 № 99/2020/312467945			
Кадастровый номер:		67:27:0013007:1	

Номер точки	Координаты, м		Описание закрепления на местности	Средняя квадратическая погрешность определения координат характерных точек границы части земельного участка, м
	X	Y		
1	2	3	4	5
47	461975.07	1222072.46	данные отсутствуют	данные отсутствуют
47	461975.07	1222072.46	данные отсутствуют	данные отсутствуют
47	461975.07	1222072.46	данные отсутствуют	данные отсутствуют
48	461860.35	1222089.72	данные отсутствуют	данные отсутствуют
48	461860.35	1222089.72	данные отсутствуют	данные отсутствуют
49	461865.69	1222040.98	данные отсутствуют	данные отсутствуют
49	461865.69	1222040.98	данные отсутствуют	данные отсутствуют
50	461862.7	1222062.65	данные отсутствуют	данные отсутствуют
50	461862.7	1222062.65	данные отсутствуют	данные отсутствуют
51	461862.42	1222087.76	данные отсутствуют	данные отсутствуют
51	461862.42	1222087.76	данные отсутствуют	данные отсутствуют
52	461861.82	1222089.17	данные отсутствуют	данные отсутствуют
52	461861.82	1222089.17	данные отсутствуют	данные отсутствуют
53	461860.4	1222089.74	данные отсутствуют	данные отсутствуют
53	461860.4	1222089.74	данные отсутствуют	данные отсутствуют
54	461860.36	1222088.3	данные отсутствуют	данные отсутствуют
55	461860.37	1222086.7	данные отсутствуют	данные отсутствуют
Государственный регистратор				ФГИС ЕГРН
полное наименование должности			подпись	инициалы, фамилия

М.П.

Раздел 4.2

Выписка из Единого государственного реестра недвижимости об объекте недвижимости

Сведения о частях земельного участка

Земельный участок			
(вид объекта недвижимости)			
Лист №	Раздела 4.2	Всего листов раздела 4.2 :	Всего листов выписки: _____
11.02.2020 № 99/2020/312467945			
Кадастровый номер:		67:27:0013007:1	

Номер точки	Координаты, м		Описание закрепления на местности	Средняя квадратическая погрешность определения координат характерных точек границы части земельного участка, м
	X	Y		
1	2	3	4	5
56	461861.74	1222086.7	данные отсутствуют	данные отсутствуют
57	461861.74	1222064.92	данные отсутствуют	данные отсутствуют
58	461864.69	1222045.12	данные отсутствуют	данные отсутствуют
59	461868.9	1222027.7	данные отсутствуют	данные отсутствуют
60	461863.34	1222065.04	данные отсутствуют	данные отсутствуют
61	461863.34	1222087.5	данные отсутствуют	данные отсутствуют
62	461863.24	1222087.9	данные отсутствуют	данные отсутствуют
63	461862.94	1222088.19	данные отсутствуют	данные отсутствуют
64	461862.54	1222088.3	данные отсутствуют	данные отсутствуют

Государственный регистратор		ФГИС ЕГРН
полное наименование должности	подпись	инициалы, фамилия

М.П.

Выписка из Единого государственного реестра недвижимости об объекте недвижимости
Сведения о частях земельного участка

Земельный участок				
(вид объекта недвижимости)				
Лист № ____ Раздела 4.2		Всего листов раздела 4.2 : ____		Всего разделов: ____
Всего листов выписки: ____				
11.02.2020 № 99/2020/312467945				
Кадастровый номер:				67:27:0013007:1
Сведения о характерных точках границы части (частей) земельного участка				
Учетный номер части: 5				
Система координат: МСК_67				
Зона №				
Номер точки	Координаты, м		Описание закрепления на местности	Средняя квадратическая погрешность определения координат характерных точек границы части земельного участка, м
	X	Y		
1	2	3	4	5
4	461976.45	1222090.58	данные отсутствуют	данные отсутствуют
4	461976.45	1222090.58	данные отсутствуют	данные отсутствуют
4	461976.45	1222090.58	данные отсутствуют	данные отсутствуют
4	461976.45	1222090.58	данные отсутствуют	данные отсутствуют
4	461976.45	1222090.58	данные отсутствуют	данные отсутствуют
4	461976.45	1222090.58	данные отсутствуют	данные отсутствуют
4	461976.45	1222090.58	данные отсутствуют	данные отсутствуют
4	461976.45	1222090.58	данные отсутствуют	данные отсутствуют
8	461860.52	1222062.36	данные отсутствуют	данные отсутствуют
8	461860.52	1222062.36	данные отсутствуют	данные отсутствуют
10	461875.47	1222024.64	данные отсутствуют	данные отсутствуют
10	461875.47	1222024.64	данные отсутствуют	данные отсутствуют
11	461879.61	1222058.4	данные отсутствуют	данные отсутствуют
11	461879.61	1222058.4	данные отсутствуют	данные отсутствуют
12	461871.07	1222102.09	данные отсутствуют	данные отсутствуют
12	461871.07	1222102.09	данные отсутствуют	данные отсутствуют
13	461874.71	1222102.05	данные отсутствуют	данные отсутствуют
Государственный регистратор			ФГИС ЕГРН	
полное наименование должности			подпись	
			инициалы, фамилия	

М.П.

Выписка из Единого государственного реестра недвижимости об объекте недвижимости

Сведения о частях земельного участка

Земельный участок			
(вид объекта недвижимости)			
Лист №	Раздела 4.2	Всего листов раздела 4.2 :	Всего разделов: _____
Всего листов выписки: _____			
11.02.2020 № 99/2020/312467945			
Кадастровый номер:		67:27:0013007:1	

Номер точки	Координаты, м		Описание закрепления на местности	Средняя квадратическая погрешность определения координат характерных точек границы части земельного участка, м
	X	Y		
1	2	3	4	5
13	461874.71	1222102.05	данные отсутствуют	данные отсутствуют
14	461874.74	1222104.5	данные отсутствуют	данные отсутствуют
14	461874.74	1222104.5	данные отсутствуют	данные отсутствуют
15	461866.32	1222105.52	данные отсутствуют	данные отсутствуют
15	461866.32	1222105.52	данные отсутствуют	данные отсутствуют
16	461875.57	1222058.26	данные отсутствуют	данные отсутствуют
16	461875.57	1222058.26	данные отсутствуют	данные отсутствуют
17	461871.52	1222025.28	данные отсутствуют	данные отсутствуют
17	461871.52	1222025.28	данные отсутствуют	данные отсутствуют
18	461870.59	1222020.7	данные отсутствуют	данные отсутствуют
18	461870.59	1222020.7	данные отсутствуют	данные отсутствуют
19	461872.82	1222011.5	данные отсутствуют	данные отсутствуют
19	461872.82	1222011.5	данные отсутствуют	данные отсутствуют
20	461875.47	1222024.64	данные отсутствуют	данные отсутствуют
20	461875.47	1222024.64	данные отсутствуют	данные отсутствуют
20	461875.47	1222024.64	данные отсутствуют	0.1
20	461875.47	1222024.64	данные отсутствуют	данные отсутствуют
Государственный регистратор				ФГИС ЕГРН
полное наименование должности			подпись	инициалы, фамилия

М.П.

Выписка из Единого государственного реестра недвижимости об объекте недвижимости

Сведения о частях земельного участка

Земельный участок			
(вид объекта недвижимости)			
Лист №	Раздела 4.2	Всего листов раздела 4.2 :	Всего листов выписки:
11.02.2020		№ 99/2020/312467945	
Кадастровый номер:		67:27:0013007:1	

Номер точки	Координаты, м		Описание закрепления на местности	Средняя квадратическая погрешность определения координат характерных точек границы части земельного участка, м
	X	Y		
1	2	3	4	5
20	461875.47	1222024.64	данные отсутствуют	данные отсутствуют
21	461879.61	1222058.4	данные отсутствуют	данные отсутствуют
21	461879.61	1222058.4	данные отсутствуют	данные отсутствуют
21	461879.61	1222058.4	данные отсутствуют	0.1
21	461879.61	1222058.4	данные отсутствуют	данные отсутствуют
21	461879.61	1222058.4	данные отсутствуют	данные отсутствуют
22	461871.07	1222102.09	данные отсутствуют	данные отсутствуют
22	461871.07	1222102.09	данные отсутствуют	данные отсутствуют
22	461871.07	1222102.09	данные отсутствуют	0.1
22	461871.07	1222102.09	данные отсутствуют	данные отсутствуют
22	461871.07	1222102.09	данные отсутствуют	данные отсутствуют
23	461874.71	1222102.05	данные отсутствуют	данные отсутствуют
23	461874.71	1222102.05	данные отсутствуют	данные отсутствуют
23	461874.71	1222102.05	данные отсутствуют	0.1
23	461874.71	1222102.05	данные отсутствуют	данные отсутствуют
23	461874.71	1222102.05	данные отсутствуют	данные отсутствуют
24	461874.74	1222104.5	данные отсутствуют	данные отсутствуют

Государственный регистратор		ФГИС ЕГРН
полное наименование должности	подпись	инициалы, фамилия

М.П.

Выписка из Единого государственного реестра недвижимости об объекте недвижимости

Сведения о частях земельного участка

Земельный участок			
(вид объекта недвижимости)			
Лист №	Раздела 4.2	Всего листов раздела 4.2 :	Всего разделов: _____
Всего листов выписки: _____			
11.02.2020 № 99/2020/312467945			
Кадастровый номер:		67:27:0013007:1	

Номер точки	Координаты, м		Описание закрепления на местности	Средняя квадратическая погрешность определения координат характерных точек границы части земельного участка, м
	X	Y		
1	2	3	4	5
24	461874.74	1222104.5	данные отсутствуют	данные отсутствуют
24	461874.74	1222104.5	данные отсутствуют	данные отсутствуют
24	461874.74	1222104.5	данные отсутствуют	данные отсутствуют
24	461874.74	1222104.5	данные отсутствуют	данные отсутствуют
25	461866.32	1222105.52	данные отсутствуют	данные отсутствуют
25	461866.32	1222105.52	данные отсутствуют	данные отсутствуют
25	461866.32	1222105.52	данные отсутствуют	данные отсутствуют
25	461866.32	1222105.52	данные отсутствуют	данные отсутствуют
25	461866.32	1222105.52	данные отсутствуют	данные отсутствуют
26	461875.57	1222058.26	данные отсутствуют	данные отсутствуют
26	461875.57	1222058.26	данные отсутствуют	данные отсутствуют
26	461875.57	1222058.26	данные отсутствуют	0.1
26	461875.57	1222058.26	данные отсутствуют	данные отсутствуют
26	461875.57	1222058.26	данные отсутствуют	данные отсутствуют
27	461871.52	1222025.28	данные отсутствуют	данные отсутствуют
27	461871.52	1222025.28	данные отсутствуют	данные отсутствуют
27	461871.52	1222025.28	данные отсутствуют	0.1
Государственный регистратор				ФГИС ЕГРН
полное наименование должности			подпись	инициалы, фамилия

М.П.

Выписка из Единого государственного реестра недвижимости об объекте недвижимости

Сведения о частях земельного участка

Земельный участок			
(вид объекта недвижимости)			
Лист №	Раздела 4.2	Всего листов раздела 4.2 :	Всего листов выписки:
11.02.2020 № 99/2020/312467945			
Кадастровый номер:		67:27:0013007:1	

Номер точки	Координаты, м		Описание закрепления на местности	Средняя квадратическая погрешность определения координат характерных точек границы части земельного участка, м
	X	Y		
1	2	3	4	5
27	461871.52	1222025.28	данные отсутствуют	данные отсутствуют
27	461871.52	1222025.28	данные отсутствуют	данные отсутствуют
28	461870.59	1222020.7	данные отсутствуют	данные отсутствуют
28	461870.59	1222020.7	данные отсутствуют	данные отсутствуют
28	461870.59	1222020.7	данные отсутствуют	данные отсутствуют
28	461870.59	1222020.7	данные отсутствуют	данные отсутствуют
28	461870.59	1222020.7	данные отсутствуют	данные отсутствуют
28	461870.59	1222020.7	данные отсутствуют	данные отсутствуют
29	461872.82	1222011.5	данные отсутствуют	данные отсутствуют
29	461872.82	1222011.5	данные отсутствуют	данные отсутствуют
29	461872.82	1222011.5	данные отсутствуют	данные отсутствуют
29	461872.82	1222011.5	данные отсутствуют	данные отсутствуют
29	461872.82	1222011.5	данные отсутствуют	данные отсутствуют
30	461860.29	1222100.08	данные отсутствуют	данные отсутствуют
30	461860.29	1222100.08	данные отсутствуют	данные отсутствуют
31	461860.45	1222074.43	данные отсутствуют	данные отсутствуют
31	461860.45	1222074.43	данные отсутствуют	данные отсутствуют
32	461870.18	1222074.43	данные отсутствуют	данные отсутствуют

Государственный регистратор		ФГИС ЕГРН
полное наименование должности	подпись	инициалы, фамилия

М.П.

Выписка из Единого государственного реестра недвижимости об объекте недвижимости

Сведения о частях земельного участка

Земельный участок			
(вид объекта недвижимости)			
Лист №	Раздела 4.2	Всего листов раздела 4.2 :	Всего разделов: _____
Всего листов выписки: _____			
11.02.2020 № 99/2020/312467945			
Кадастровый номер:		67:27:0013007:1	

Номер точки	Координаты, м		Описание закрепления на местности	Средняя квадратическая погрешность определения координат характерных точек границы части земельного участка, м
	X	Y		
1	2	3	4	5
32	461870.18	1222074.43	данные отсутствуют	данные отсутствуют
33	461870.18	1222100.08	данные отсутствуют	данные отсутствуют
33	461870.18	1222100.08	данные отсутствуют	данные отсутствуют
34	461860.29	1222100.08	данные отсутствуют	данные отсутствуют
34	461860.29	1222100.08	данные отсутствуют	данные отсутствуют
34	461860.29	1222100.08	данные отсутствуют	данные отсутствуют
34	461860.29	1222100.08	данные отсутствуют	данные отсутствуют
35	461860.45	1222074.43	данные отсутствуют	данные отсутствуют
35	461860.45	1222074.43	данные отсутствуют	данные отсутствуют
35	461860.45	1222074.43	данные отсутствуют	данные отсутствуют
35	461860.45	1222074.43	данные отсутствуют	данные отсутствуют
36	461870.18	1222074.43	данные отсутствуют	данные отсутствуют
36	461870.18	1222074.43	данные отсутствуют	данные отсутствуют
36	461870.18	1222074.43	данные отсутствуют	данные отсутствуют
36	461870.18	1222074.43	данные отсутствуют	данные отсутствуют
37	461870.18	1222100.08	данные отсутствуют	данные отсутствуют
37	461870.18	1222100.08	данные отсутствуют	данные отсутствуют

Государственный регистратор		ФГИС ЕГРН
полное наименование должности	подпись	инициалы, фамилия

М.П.

Выписка из Единого государственного реестра недвижимости об объекте недвижимости

Сведения о частях земельного участка

Земельный участок			
(вид объекта недвижимости)			
Лист №	Раздела 4.2	Всего листов раздела 4.2 :	Всего разделов: _____
Всего листов выписки: _____			
11.02.2020 № 99/2020/312467945			
Кадастровый номер:		67:27:0013007:1	

Номер точки	Координаты, м		Описание закрепления на местности	Средняя квадратическая погрешность определения координат характерных точек границы части земельного участка, м
	X	Y		
1	2	3	4	5
37	461870.18	1222100.08	данные отсутствуют	данные отсутствуют
37	461870.18	1222100.08	данные отсутствуют	данные отсутствуют
38	461974.97	1221913.02	данные отсутствуют	данные отсутствуют
38	461974.97	1221913.02	данные отсутствуют	данные отсутствуют
38	461974.97	1221913.02	данные отсутствуют	данные отсутствуют
38	461974.97	1221913.02	данные отсутствуют	данные отсутствуют
38	461974.97	1221913.02	данные отсутствуют	данные отсутствуют
39	461976.97	1221913.12	данные отсутствуют	данные отсутствуют
39	461976.97	1221913.12	данные отсутствуют	данные отсутствуют
39	461976.97	1221913.12	данные отсутствуют	данные отсутствуют
39	461976.97	1221913.12	данные отсутствуют	данные отсутствуют
40	461976.97	1222042.03	данные отсутствуют	данные отсутствуют
40	461976.97	1222042.03	данные отсутствуют	данные отсутствуют
40	461976.97	1222042.03	данные отсутствуют	данные отсутствуют
40	461976.97	1222042.03	данные отсутствуют	данные отсутствуют
40	461976.97	1222042.03	данные отсутствуют	данные отсутствуют
41	461974.97	1222090.62	данные отсутствуют	данные отсутствуют
41	461974.97	1222090.62	данные отсутствуют	данные отсутствуют
41	461974.97	1222090.62	данные отсутствуют	данные отсутствуют

Государственный регистратор		ФГИС ЕГРН
полное наименование должности	подпись	инициалы, фамилия

М.П.

Выписка из Единого государственного реестра недвижимости об объекте недвижимости

Сведения о частях земельного участка

Земельный участок			
(вид объекта недвижимости)			
Лист №	Раздела 4.2	Всего листов раздела 4.2 :	Всего разделов: _____
Всего листов выписки: _____			
11.02.2020 № 99/2020/312467945			
Кадастровый номер:		67:27:0013007:1	

Номер точки	Координаты, м		Описание закрепления на местности	Средняя квадратическая погрешность определения координат характерных точек границы части земельного участка, м
	X	Y		
1	2	3	4	5
41	461974.97	1222090.62	данные отсутствуют	данные отсутствуют
42	461974.97	1222072.46	данные отсутствуют	данные отсутствуют
42	461974.97	1222072.46	данные отсутствуют	данные отсутствуют
42	461974.97	1222072.46	данные отсутствуют	данные отсутствуют
42	461974.97	1222072.46	данные отсутствуют	данные отсутствуют
43	461975.07	1221913.03	данные отсутствуют	данные отсутствуют
43	461975.07	1221913.03	данные отсутствуют	данные отсутствуют
43	461975.07	1221913.03	данные отсутствуют	данные отсутствуют
44	461977.07	1221913.13	данные отсутствуют	данные отсутствуют
44	461977.07	1221913.13	данные отсутствуют	данные отсутствуют
44	461977.07	1221913.13	данные отсутствуют	данные отсутствуют
45	461977.07	1222032.69	данные отсутствуют	данные отсутствуют
45	461977.07	1222032.69	данные отсутствуют	данные отсутствуют
45	461977.07	1222032.69	данные отсутствуют	данные отсутствуют
46	461975.07	1222090.62	данные отсутствуют	данные отсутствуют
46	461975.07	1222090.62	данные отсутствуют	данные отсутствуют
46	461975.07	1222090.62	данные отсутствуют	данные отсутствуют

Государственный регистратор		ФГИС ЕГРН	
полное наименование должности		инициалы, фамилия	
		подпись	

М.П.

Выписка из Единого государственного реестра недвижимости об объекте недвижимости

Сведения о частях земельного участка

Земельный участок			
(вид объекта недвижимости)			
Лист №	Раздела 4.2	Всего листов раздела 4.2 :	Всего листов выписки:
11.02.2020		№ 99/2020/312467945	
Кадастровый номер:		67:27:0013007:1	

Номер точки	Координаты, м		Описание закрепления на местности	Средняя квадратическая погрешность определения координат характерных точек границы части земельного участка, м
	X	Y		
1	2	3	4	5
47	461975.07	1222072.46	данные отсутствуют	данные отсутствуют
47	461975.07	1222072.46	данные отсутствуют	данные отсутствуют
47	461975.07	1222072.46	данные отсутствуют	данные отсутствуют
48	461860.35	1222089.72	данные отсутствуют	данные отсутствуют
48	461860.35	1222089.72	данные отсутствуют	данные отсутствуют
49	461865.69	1222040.98	данные отсутствуют	данные отсутствуют
49	461865.69	1222040.98	данные отсутствуют	данные отсутствуют
50	461862.7	1222062.65	данные отсутствуют	данные отсутствуют
50	461862.7	1222062.65	данные отсутствуют	данные отсутствуют
51	461862.42	1222087.76	данные отсутствуют	данные отсутствуют
51	461862.42	1222087.76	данные отсутствуют	данные отсутствуют
52	461861.82	1222089.17	данные отсутствуют	данные отсутствуют
52	461861.82	1222089.17	данные отсутствуют	данные отсутствуют
53	461860.4	1222089.74	данные отсутствуют	данные отсутствуют
53	461860.4	1222089.74	данные отсутствуют	данные отсутствуют
54	461860.36	1222088.3	данные отсутствуют	данные отсутствуют
55	461860.37	1222086.7	данные отсутствуют	данные отсутствуют
Государственный регистратор				ФГИС ЕГРН
полное наименование должности			подпись	инициалы, фамилия

М.П.

Раздел 4.2

Выписка из Единого государственного реестра недвижимости об объекте недвижимости

Сведения о частях земельного участка

Земельный участок			
(вид объекта недвижимости)			
Лист №	Раздела 4.2	Всего листов раздела 4.2 :	Всего листов выписки: _____
11.02.2020 № 99/2020/312467945			
Кадастровый номер:		67:27:0013007:1	

Номер точки	Координаты, м		Описание закрепления на местности	Средняя квадратическая погрешность определения координат характерных точек границы части земельного участка, м
	X	Y		
1	2	3	4	5
56	461861.74	1222086.7	данные отсутствуют	данные отсутствуют
57	461861.74	1222064.92	данные отсутствуют	данные отсутствуют
58	461864.69	1222045.12	данные отсутствуют	данные отсутствуют
59	461868.9	1222027.7	данные отсутствуют	данные отсутствуют
60	461863.34	1222065.04	данные отсутствуют	данные отсутствуют
61	461863.34	1222087.5	данные отсутствуют	данные отсутствуют
62	461863.24	1222087.9	данные отсутствуют	данные отсутствуют
63	461862.94	1222088.19	данные отсутствуют	данные отсутствуют
64	461862.54	1222088.3	данные отсутствуют	данные отсутствуют

Государственный регистратор		ФГИС ЕГРН
полное наименование должности	подпись	инициалы, фамилия

М.П.

Выписка из Единого государственного реестра недвижимости об объекте недвижимости
Сведения о частях земельного участка

Земельный участок				
(вид объекта недвижимости)				
Лист № ____ Раздела 4.2		Всего листов раздела 4.2 : ____		Всего разделов: ____
Всего листов выписки: ____				
11.02.2020 № 99/2020/312467945				
Кадастровый номер:			67:27:0013007:1	
Сведения о характерных точках границы части (частей) земельного участка				
Учетный номер части: 6				
Система координат: МСК_67				
Зона №				
Номер точки	Координаты, м		Описание закрепления на местности	Средняя квадратическая погрешность определения координат характерных точек границы части земельного участка, м
	X	Y		
1	2	3	4	5
4	461976.45	1222090.58	данные отсутствуют	данные отсутствуют
4	461976.45	1222090.58	данные отсутствуют	данные отсутствуют
4	461976.45	1222090.58	данные отсутствуют	данные отсутствуют
4	461976.45	1222090.58	данные отсутствуют	данные отсутствуют
4	461976.45	1222090.58	данные отсутствуют	данные отсутствуют
4	461976.45	1222090.58	данные отсутствуют	данные отсутствуют
4	461976.45	1222090.58	данные отсутствуют	данные отсутствуют
4	461976.45	1222090.58	данные отсутствуют	данные отсутствуют
8	461860.52	1222062.36	данные отсутствуют	данные отсутствуют
8	461860.52	1222062.36	данные отсутствуют	данные отсутствуют
10	461875.47	1222024.64	данные отсутствуют	данные отсутствуют
10	461875.47	1222024.64	данные отсутствуют	данные отсутствуют
11	461879.61	1222058.4	данные отсутствуют	данные отсутствуют
11	461879.61	1222058.4	данные отсутствуют	данные отсутствуют
12	461871.07	1222102.09	данные отсутствуют	данные отсутствуют
12	461871.07	1222102.09	данные отсутствуют	данные отсутствуют
13	461874.71	1222102.05	данные отсутствуют	данные отсутствуют
Государственный регистратор			ФГИС ЕГРН	
полное наименование должности			подпись	
			инициалы, фамилия	

М.П.

Выписка из Единого государственного реестра недвижимости об объекте недвижимости

Сведения о частях земельного участка

Земельный участок			
(вид объекта недвижимости)			
Лист №	Раздела 4.2	Всего листов раздела 4.2 :	Всего разделов: _____
Всего листов выписки: _____			
11.02.2020 № 99/2020/312467945			
Кадастровый номер:		67:27:0013007:1	

Номер точки	Координаты, м		Описание закрепления на местности	Средняя квадратическая погрешность определения координат характерных точек границы части земельного участка, м
	X	Y		
1	2	3	4	5
13	461874.71	1222102.05	данные отсутствуют	данные отсутствуют
14	461874.74	1222104.5	данные отсутствуют	данные отсутствуют
14	461874.74	1222104.5	данные отсутствуют	данные отсутствуют
15	461866.32	1222105.52	данные отсутствуют	данные отсутствуют
15	461866.32	1222105.52	данные отсутствуют	данные отсутствуют
16	461875.57	1222058.26	данные отсутствуют	данные отсутствуют
16	461875.57	1222058.26	данные отсутствуют	данные отсутствуют
17	461871.52	1222025.28	данные отсутствуют	данные отсутствуют
17	461871.52	1222025.28	данные отсутствуют	данные отсутствуют
18	461870.59	1222020.7	данные отсутствуют	данные отсутствуют
18	461870.59	1222020.7	данные отсутствуют	данные отсутствуют
19	461872.82	1222011.5	данные отсутствуют	данные отсутствуют
19	461872.82	1222011.5	данные отсутствуют	данные отсутствуют
20	461875.47	1222024.64	данные отсутствуют	данные отсутствуют
20	461875.47	1222024.64	данные отсутствуют	данные отсутствуют
20	461875.47	1222024.64	данные отсутствуют	0.1
20	461875.47	1222024.64	данные отсутствуют	данные отсутствуют
Государственный регистратор				ФГИС ЕГРН
полное наименование должности			подпись	инициалы, фамилия

М.П.

Выписка из Единого государственного реестра недвижимости об объекте недвижимости

Сведения о частях земельного участка

Земельный участок			
(вид объекта недвижимости)			
Лист №	Раздела 4.2	Всего листов раздела 4.2 :	Всего разделов: _____
Всего листов выписки: _____			
11.02.2020 № 99/2020/312467945			
Кадастровый номер:		67:27:0013007:1	

Номер точки	Координаты, м		Описание закрепления на местности	Средняя квадратическая погрешность определения координат характерных точек границы части земельного участка, м
	X	Y		
1	2	3	4	5
20	461875.47	1222024.64	данные отсутствуют	данные отсутствуют
21	461879.61	1222058.4	данные отсутствуют	данные отсутствуют
21	461879.61	1222058.4	данные отсутствуют	данные отсутствуют
21	461879.61	1222058.4	данные отсутствуют	0.1
21	461879.61	1222058.4	данные отсутствуют	данные отсутствуют
21	461879.61	1222058.4	данные отсутствуют	данные отсутствуют
22	461871.07	1222102.09	данные отсутствуют	данные отсутствуют
22	461871.07	1222102.09	данные отсутствуют	данные отсутствуют
22	461871.07	1222102.09	данные отсутствуют	0.1
22	461871.07	1222102.09	данные отсутствуют	данные отсутствуют
22	461871.07	1222102.09	данные отсутствуют	данные отсутствуют
23	461874.71	1222102.05	данные отсутствуют	данные отсутствуют
23	461874.71	1222102.05	данные отсутствуют	данные отсутствуют
23	461874.71	1222102.05	данные отсутствуют	0.1
23	461874.71	1222102.05	данные отсутствуют	данные отсутствуют
23	461874.71	1222102.05	данные отсутствуют	данные отсутствуют
24	461874.74	1222104.5	данные отсутствуют	данные отсутствуют

Государственный регистратор		ФГИС ЕГРН
полное наименование должности	подпись	инициалы, фамилия

М.П.

Выписка из Единого государственного реестра недвижимости об объекте недвижимости

Сведения о частях земельного участка

Земельный участок			
(вид объекта недвижимости)			
Лист №	Раздела 4.2	Всего листов раздела 4.2 :	Всего разделов: _____
Всего листов выписки: _____			
11.02.2020 № 99/2020/312467945			
Кадастровый номер:		67:27:0013007:1	

Номер точки	Координаты, м		Описание закрепления на местности	Средняя квадратическая погрешность определения координат характерных точек границы части земельного участка, м
	X	Y		
1	2	3	4	5
24	461874.74	1222104.5	данные отсутствуют	данные отсутствуют
24	461874.74	1222104.5	данные отсутствуют	данные отсутствуют
24	461874.74	1222104.5	данные отсутствуют	данные отсутствуют
24	461874.74	1222104.5	данные отсутствуют	данные отсутствуют
25	461866.32	1222105.52	данные отсутствуют	данные отсутствуют
25	461866.32	1222105.52	данные отсутствуют	данные отсутствуют
25	461866.32	1222105.52	данные отсутствуют	данные отсутствуют
25	461866.32	1222105.52	данные отсутствуют	данные отсутствуют
25	461866.32	1222105.52	данные отсутствуют	данные отсутствуют
26	461875.57	1222058.26	данные отсутствуют	данные отсутствуют
26	461875.57	1222058.26	данные отсутствуют	данные отсутствуют
26	461875.57	1222058.26	данные отсутствуют	0.1
26	461875.57	1222058.26	данные отсутствуют	данные отсутствуют
26	461875.57	1222058.26	данные отсутствуют	данные отсутствуют
27	461871.52	1222025.28	данные отсутствуют	данные отсутствуют
27	461871.52	1222025.28	данные отсутствуют	данные отсутствуют
27	461871.52	1222025.28	данные отсутствуют	0.1
Государственный регистратор				ФГИС ЕГРН
полное наименование должности			подпись	инициалы, фамилия

М.П.

Раздел 4.2

Выписка из Единого государственного реестра недвижимости об объекте недвижимости

Сведения о частях земельного участка

Земельный участок			
(вид объекта недвижимости)			
Лист №	Раздела 4.2	Всего листов раздела 4.2 :	Всего разделов: _____
Всего листов выписки: _____			
11.02.2020 № 99/2020/312467945			
Кадастровый номер:		67:27:0013007:1	

Номер точки	Координаты, м		Описание закрепления на местности	Средняя квадратическая погрешность определения координат характерных точек границы части земельного участка, м
	X	Y		
1	2	3	4	5
27	461871.52	1222025.28	данные отсутствуют	данные отсутствуют
27	461871.52	1222025.28	данные отсутствуют	данные отсутствуют
28	461870.59	1222020.7	данные отсутствуют	данные отсутствуют
28	461870.59	1222020.7	данные отсутствуют	данные отсутствуют
28	461870.59	1222020.7	данные отсутствуют	данные отсутствуют
28	461870.59	1222020.7	данные отсутствуют	данные отсутствуют
28	461870.59	1222020.7	данные отсутствуют	данные отсутствуют
28	461870.59	1222020.7	данные отсутствуют	данные отсутствуют
29	461872.82	1222011.5	данные отсутствуют	данные отсутствуют
29	461872.82	1222011.5	данные отсутствуют	данные отсутствуют
29	461872.82	1222011.5	данные отсутствуют	данные отсутствуют
29	461872.82	1222011.5	данные отсутствуют	данные отсутствуют
29	461872.82	1222011.5	данные отсутствуют	данные отсутствуют
30	461860.29	1222100.08	данные отсутствуют	данные отсутствуют
30	461860.29	1222100.08	данные отсутствуют	данные отсутствуют
31	461860.45	1222074.43	данные отсутствуют	данные отсутствуют
31	461860.45	1222074.43	данные отсутствуют	данные отсутствуют
32	461870.18	1222074.43	данные отсутствуют	данные отсутствуют

Государственный регистратор		ФГИС ЕГРН
полное наименование должности	подпись	инициалы, фамилия

М.П.

Выписка из Единого государственного реестра недвижимости об объекте недвижимости

Сведения о частях земельного участка

Земельный участок			
(вид объекта недвижимости)			
Лист №	Раздела 4.2	Всего листов раздела 4.2 :	Всего разделов: _____
Всего листов выписки: _____			
11.02.2020 № 99/2020/312467945			
Кадастровый номер:		67:27:0013007:1	

Номер точки	Координаты, м		Описание закрепления на местности	Средняя квадратическая погрешность определения координат характерных точек границы части земельного участка, м
	X	Y		
1	2	3	4	5
32	461870.18	1222074.43	данные отсутствуют	данные отсутствуют
33	461870.18	1222100.08	данные отсутствуют	данные отсутствуют
33	461870.18	1222100.08	данные отсутствуют	данные отсутствуют
34	461860.29	1222100.08	данные отсутствуют	данные отсутствуют
34	461860.29	1222100.08	данные отсутствуют	данные отсутствуют
34	461860.29	1222100.08	данные отсутствуют	данные отсутствуют
34	461860.29	1222100.08	данные отсутствуют	данные отсутствуют
35	461860.45	1222074.43	данные отсутствуют	данные отсутствуют
35	461860.45	1222074.43	данные отсутствуют	данные отсутствуют
35	461860.45	1222074.43	данные отсутствуют	данные отсутствуют
35	461860.45	1222074.43	данные отсутствуют	данные отсутствуют
36	461870.18	1222074.43	данные отсутствуют	данные отсутствуют
36	461870.18	1222074.43	данные отсутствуют	данные отсутствуют
36	461870.18	1222074.43	данные отсутствуют	данные отсутствуют
36	461870.18	1222074.43	данные отсутствуют	данные отсутствуют
37	461870.18	1222100.08	данные отсутствуют	данные отсутствуют
37	461870.18	1222100.08	данные отсутствуют	данные отсутствуют

Государственный регистратор		ФГИС ЕГРН
полное наименование должности	подпись	инициалы, фамилия

М.П.

Выписка из Единого государственного реестра недвижимости об объекте недвижимости

Сведения о частях земельного участка

Земельный участок			
(вид объекта недвижимости)			
Лист №	Раздела 4.2	Всего листов раздела 4.2 :	Всего листов выписки: _____
11.02.2020 № 99/2020/312467945			
Кадастровый номер:		67:27:0013007:1	

Номер точки	Координаты, м		Описание закрепления на местности	Средняя квадратическая погрешность определения координат характерных точек границы части земельного участка, м
	X	Y		
1	2	3	4	5
37	461870.18	1222100.08	данные отсутствуют	данные отсутствуют
37	461870.18	1222100.08	данные отсутствуют	данные отсутствуют
38	461974.97	1221913.02	данные отсутствуют	данные отсутствуют
38	461974.97	1221913.02	данные отсутствуют	данные отсутствуют
38	461974.97	1221913.02	данные отсутствуют	данные отсутствуют
38	461974.97	1221913.02	данные отсутствуют	данные отсутствуют
38	461974.97	1221913.02	данные отсутствуют	данные отсутствуют
39	461976.97	1221913.12	данные отсутствуют	данные отсутствуют
39	461976.97	1221913.12	данные отсутствуют	данные отсутствуют
39	461976.97	1221913.12	данные отсутствуют	данные отсутствуют
39	461976.97	1221913.12	данные отсутствуют	данные отсутствуют
40	461976.97	1222042.03	данные отсутствуют	данные отсутствуют
40	461976.97	1222042.03	данные отсутствуют	данные отсутствуют
40	461976.97	1222042.03	данные отсутствуют	данные отсутствуют
40	461976.97	1222042.03	данные отсутствуют	данные отсутствуют
40	461976.97	1222042.03	данные отсутствуют	данные отсутствуют
41	461974.97	1222090.62	данные отсутствуют	данные отсутствуют
41	461974.97	1222090.62	данные отсутствуют	данные отсутствуют
41	461974.97	1222090.62	данные отсутствуют	данные отсутствуют

Государственный регистратор		ФГИС ЕГРН
полное наименование должности	подпись	инициалы, фамилия

М.П.

Выписка из Единого государственного реестра недвижимости об объекте недвижимости

Сведения о частях земельного участка

Земельный участок			
(вид объекта недвижимости)			
Лист №	Раздела 4.2	Всего листов раздела 4.2 :	Всего разделов: _____
Всего листов выписки: _____			
11.02.2020 № 99/2020/312467945			
Кадастровый номер:		67:27:0013007:1	

Номер точки	Координаты, м		Описание закрепления на местности	Средняя квадратическая погрешность определения координат характерных точек границы части земельного участка, м
	X	Y		
1	2	3	4	5
41	461974.97	1222090.62	данные отсутствуют	данные отсутствуют
42	461974.97	1222072.46	данные отсутствуют	данные отсутствуют
42	461974.97	1222072.46	данные отсутствуют	данные отсутствуют
42	461974.97	1222072.46	данные отсутствуют	данные отсутствуют
42	461974.97	1222072.46	данные отсутствуют	данные отсутствуют
43	461975.07	1221913.03	данные отсутствуют	данные отсутствуют
43	461975.07	1221913.03	данные отсутствуют	данные отсутствуют
43	461975.07	1221913.03	данные отсутствуют	данные отсутствуют
44	461977.07	1221913.13	данные отсутствуют	данные отсутствуют
44	461977.07	1221913.13	данные отсутствуют	данные отсутствуют
44	461977.07	1221913.13	данные отсутствуют	данные отсутствуют
45	461977.07	1222032.69	данные отсутствуют	данные отсутствуют
45	461977.07	1222032.69	данные отсутствуют	данные отсутствуют
45	461977.07	1222032.69	данные отсутствуют	данные отсутствуют
46	461975.07	1222090.62	данные отсутствуют	данные отсутствуют
46	461975.07	1222090.62	данные отсутствуют	данные отсутствуют
46	461975.07	1222090.62	данные отсутствуют	данные отсутствуют

Государственный регистратор		ФГИС ЕГРН	
полное наименование должности		инициалы, фамилия	
		подпись	

М.П.

Выписка из Единого государственного реестра недвижимости об объекте недвижимости

Сведения о частях земельного участка

Земельный участок			
(вид объекта недвижимости)			
Лист №	Раздела 4.2	Всего листов раздела 4.2 :	Всего разделов: _____
Всего листов выписки: _____			
11.02.2020 № 99/2020/312467945			
Кадастровый номер:		67:27:0013007:1	

Номер точки	Координаты, м		Описание закрепления на местности	Средняя квадратическая погрешность определения координат характерных точек границы части земельного участка, м
	X	Y		
1	2	3	4	5
47	461975.07	1222072.46	данные отсутствуют	данные отсутствуют
47	461975.07	1222072.46	данные отсутствуют	данные отсутствуют
47	461975.07	1222072.46	данные отсутствуют	данные отсутствуют
48	461860.35	1222089.72	данные отсутствуют	данные отсутствуют
48	461860.35	1222089.72	данные отсутствуют	данные отсутствуют
49	461865.69	1222040.98	данные отсутствуют	данные отсутствуют
49	461865.69	1222040.98	данные отсутствуют	данные отсутствуют
50	461862.7	1222062.65	данные отсутствуют	данные отсутствуют
50	461862.7	1222062.65	данные отсутствуют	данные отсутствуют
51	461862.42	1222087.76	данные отсутствуют	данные отсутствуют
51	461862.42	1222087.76	данные отсутствуют	данные отсутствуют
52	461861.82	1222089.17	данные отсутствуют	данные отсутствуют
52	461861.82	1222089.17	данные отсутствуют	данные отсутствуют
53	461860.4	1222089.74	данные отсутствуют	данные отсутствуют
53	461860.4	1222089.74	данные отсутствуют	данные отсутствуют
54	461860.36	1222088.3	данные отсутствуют	данные отсутствуют
55	461860.37	1222086.7	данные отсутствуют	данные отсутствуют
Государственный регистратор				ФГИС ЕГРН
полное наименование должности			подпись	инициалы, фамилия

М.П.

Раздел 4.2

Выписка из Единого государственного реестра недвижимости об объекте недвижимости

Сведения о частях земельного участка

Земельный участок			
(вид объекта недвижимости)			
Лист №	Раздела 4.2	Всего листов раздела 4.2 : _____	Всего разделов: _____
Всего листов выписки: _____			
11.02.2020 № 99/2020/312467945			
Кадастровый номер:		67:27:0013007:1	

Номер точки	Координаты, м		Описание закрепления на местности	Средняя квадратическая погрешность определения координат характерных точек границы части земельного участка, м
	X	Y		
1	2	3	4	5
56	461861.74	1222086.7	данные отсутствуют	данные отсутствуют
57	461861.74	1222064.92	данные отсутствуют	данные отсутствуют
58	461864.69	1222045.12	данные отсутствуют	данные отсутствуют
59	461868.9	1222027.7	данные отсутствуют	данные отсутствуют
60	461863.34	1222065.04	данные отсутствуют	данные отсутствуют
61	461863.34	1222087.5	данные отсутствуют	данные отсутствуют
62	461863.24	1222087.9	данные отсутствуют	данные отсутствуют
63	461862.94	1222088.19	данные отсутствуют	данные отсутствуют
64	461862.54	1222088.3	данные отсутствуют	данные отсутствуют

Государственный регистратор		ФГИС ЕГРН
полное наименование должности	подпись	инициалы, фамилия

М.П.

Выписка из Единого государственного реестра недвижимости об объекте недвижимости
Сведения о частях земельного участка

Земельный участок				
(вид объекта недвижимости)				
Лист № ____ Раздела 4.2		Всего листов раздела 4.2 : ____		Всего разделов: ____
Всего листов выписки: ____				
11.02.2020 № 99/2020/312467945				
Кадастровый номер:			67:27:0013007:1	
Сведения о характерных точках границы части (частей) земельного участка				
Учетный номер части: 6				
Система координат: МСК_67				
Зона №				
Номер точки	Координаты, м		Описание закрепления на местности	Средняя квадратическая погрешность определения координат характерных точек границы части земельного участка, м
	X	Y		
1	2	3	4	5
4	461976.45	1222090.58	данные отсутствуют	данные отсутствуют
4	461976.45	1222090.58	данные отсутствуют	данные отсутствуют
4	461976.45	1222090.58	данные отсутствуют	данные отсутствуют
4	461976.45	1222090.58	данные отсутствуют	данные отсутствуют
4	461976.45	1222090.58	данные отсутствуют	данные отсутствуют
4	461976.45	1222090.58	данные отсутствуют	данные отсутствуют
4	461976.45	1222090.58	данные отсутствуют	данные отсутствуют
4	461976.45	1222090.58	данные отсутствуют	данные отсутствуют
8	461860.52	1222062.36	данные отсутствуют	данные отсутствуют
8	461860.52	1222062.36	данные отсутствуют	данные отсутствуют
10	461875.47	1222024.64	данные отсутствуют	данные отсутствуют
10	461875.47	1222024.64	данные отсутствуют	данные отсутствуют
11	461879.61	1222058.4	данные отсутствуют	данные отсутствуют
11	461879.61	1222058.4	данные отсутствуют	данные отсутствуют
12	461871.07	1222102.09	данные отсутствуют	данные отсутствуют
12	461871.07	1222102.09	данные отсутствуют	данные отсутствуют
13	461874.71	1222102.05	данные отсутствуют	данные отсутствуют
Государственный регистратор			ФГИС ЕГРН	
полное наименование должности			подпись	
			инициалы, фамилия	

М.П.

Выписка из Единого государственного реестра недвижимости об объекте недвижимости

Сведения о частях земельного участка

Земельный участок			
(вид объекта недвижимости)			
Лист №	Раздела 4.2	Всего листов раздела 4.2 :	Всего разделов: _____
Всего листов выписки: _____			
11.02.2020 № 99/2020/312467945			
Кадастровый номер:		67:27:0013007:1	

Номер точки	Координаты, м		Описание закрепления на местности	Средняя квадратическая погрешность определения координат характерных точек границы части земельного участка, м
	X	Y		
1	2	3	4	5
13	461874.71	1222102.05	данные отсутствуют	данные отсутствуют
14	461874.74	1222104.5	данные отсутствуют	данные отсутствуют
14	461874.74	1222104.5	данные отсутствуют	данные отсутствуют
15	461866.32	1222105.52	данные отсутствуют	данные отсутствуют
15	461866.32	1222105.52	данные отсутствуют	данные отсутствуют
16	461875.57	1222058.26	данные отсутствуют	данные отсутствуют
16	461875.57	1222058.26	данные отсутствуют	данные отсутствуют
17	461871.52	1222025.28	данные отсутствуют	данные отсутствуют
17	461871.52	1222025.28	данные отсутствуют	данные отсутствуют
18	461870.59	1222020.7	данные отсутствуют	данные отсутствуют
18	461870.59	1222020.7	данные отсутствуют	данные отсутствуют
19	461872.82	1222011.5	данные отсутствуют	данные отсутствуют
19	461872.82	1222011.5	данные отсутствуют	данные отсутствуют
20	461875.47	1222024.64	данные отсутствуют	данные отсутствуют
20	461875.47	1222024.64	данные отсутствуют	данные отсутствуют
20	461875.47	1222024.64	данные отсутствуют	0.1
20	461875.47	1222024.64	данные отсутствуют	данные отсутствуют
Государственный регистратор				ФГИС ЕГРН
полное наименование должности			подпись	инициалы, фамилия

М.П.

Выписка из Единого государственного реестра недвижимости об объекте недвижимости

Сведения о частях земельного участка

Земельный участок			
(вид объекта недвижимости)			
Лист №	Раздела 4.2	Всего листов раздела 4.2 :	Всего разделов: _____
Всего листов выписки: _____			
11.02.2020 № 99/2020/312467945			
Кадастровый номер:		67:27:0013007:1	

Номер точки	Координаты, м		Описание закрепления на местности	Средняя квадратическая погрешность определения координат характерных точек границы части земельного участка, м
	X	Y		
1	2	3	4	5
20	461875.47	1222024.64	данные отсутствуют	данные отсутствуют
21	461879.61	1222058.4	данные отсутствуют	данные отсутствуют
21	461879.61	1222058.4	данные отсутствуют	данные отсутствуют
21	461879.61	1222058.4	данные отсутствуют	0.1
21	461879.61	1222058.4	данные отсутствуют	данные отсутствуют
21	461879.61	1222058.4	данные отсутствуют	данные отсутствуют
22	461871.07	1222102.09	данные отсутствуют	данные отсутствуют
22	461871.07	1222102.09	данные отсутствуют	данные отсутствуют
22	461871.07	1222102.09	данные отсутствуют	0.1
22	461871.07	1222102.09	данные отсутствуют	данные отсутствуют
22	461871.07	1222102.09	данные отсутствуют	данные отсутствуют
23	461874.71	1222102.05	данные отсутствуют	данные отсутствуют
23	461874.71	1222102.05	данные отсутствуют	данные отсутствуют
23	461874.71	1222102.05	данные отсутствуют	0.1
23	461874.71	1222102.05	данные отсутствуют	данные отсутствуют
23	461874.71	1222102.05	данные отсутствуют	данные отсутствуют
24	461874.74	1222104.5	данные отсутствуют	данные отсутствуют

Государственный регистратор		ФГИС ЕГРН
полное наименование должности	подпись	инициалы, фамилия

М.П.

Выписка из Единого государственного реестра недвижимости об объекте недвижимости

Сведения о частях земельного участка

Земельный участок			
(вид объекта недвижимости)			
Лист №	Раздела 4.2	Всего листов раздела 4.2 :	Всего разделов: _____
Всего листов выписки: _____			
11.02.2020 № 99/2020/312467945			
Кадастровый номер:		67:27:0013007:1	

Номер точки	Координаты, м		Описание закрепления на местности	Средняя квадратическая погрешность определения координат характерных точек границы части земельного участка, м
	X	Y		
1	2	3	4	5
24	461874.74	1222104.5	данные отсутствуют	данные отсутствуют
24	461874.74	1222104.5	данные отсутствуют	данные отсутствуют
24	461874.74	1222104.5	данные отсутствуют	данные отсутствуют
24	461874.74	1222104.5	данные отсутствуют	данные отсутствуют
25	461866.32	1222105.52	данные отсутствуют	данные отсутствуют
25	461866.32	1222105.52	данные отсутствуют	данные отсутствуют
25	461866.32	1222105.52	данные отсутствуют	данные отсутствуют
25	461866.32	1222105.52	данные отсутствуют	данные отсутствуют
25	461866.32	1222105.52	данные отсутствуют	данные отсутствуют
26	461875.57	1222058.26	данные отсутствуют	данные отсутствуют
26	461875.57	1222058.26	данные отсутствуют	данные отсутствуют
26	461875.57	1222058.26	данные отсутствуют	0.1
26	461875.57	1222058.26	данные отсутствуют	данные отсутствуют
26	461875.57	1222058.26	данные отсутствуют	данные отсутствуют
27	461871.52	1222025.28	данные отсутствуют	данные отсутствуют
27	461871.52	1222025.28	данные отсутствуют	данные отсутствуют
27	461871.52	1222025.28	данные отсутствуют	0.1
Государственный регистратор				ФГИС ЕГРН
полное наименование должности			подпись	инициалы, фамилия

М.П.

Выписка из Единого государственного реестра недвижимости об объекте недвижимости

Сведения о частях земельного участка

Земельный участок			
(вид объекта недвижимости)			
Лист №	Раздела 4.2	Всего листов раздела 4.2 :	Всего разделов: _____
Всего листов выписки: _____			
11.02.2020 № 99/2020/312467945			
Кадастровый номер:		67:27:0013007:1	

Номер точки	Координаты, м		Описание закрепления на местности	Средняя квадратическая погрешность определения координат характерных точек границы части земельного участка, м
	X	Y		
1	2	3	4	5
27	461871.52	1222025.28	данные отсутствуют	данные отсутствуют
27	461871.52	1222025.28	данные отсутствуют	данные отсутствуют
28	461870.59	1222020.7	данные отсутствуют	данные отсутствуют
28	461870.59	1222020.7	данные отсутствуют	данные отсутствуют
28	461870.59	1222020.7	данные отсутствуют	данные отсутствуют
28	461870.59	1222020.7	данные отсутствуют	данные отсутствуют
28	461870.59	1222020.7	данные отсутствуют	данные отсутствуют
28	461870.59	1222020.7	данные отсутствуют	данные отсутствуют
29	461872.82	1222011.5	данные отсутствуют	данные отсутствуют
29	461872.82	1222011.5	данные отсутствуют	данные отсутствуют
29	461872.82	1222011.5	данные отсутствуют	данные отсутствуют
29	461872.82	1222011.5	данные отсутствуют	данные отсутствуют
29	461872.82	1222011.5	данные отсутствуют	данные отсутствуют
30	461860.29	1222100.08	данные отсутствуют	данные отсутствуют
30	461860.29	1222100.08	данные отсутствуют	данные отсутствуют
31	461860.45	1222074.43	данные отсутствуют	данные отсутствуют
31	461860.45	1222074.43	данные отсутствуют	данные отсутствуют
32	461870.18	1222074.43	данные отсутствуют	данные отсутствуют

Государственный регистратор		ФГИС ЕГРН
полное наименование должности	подпись	инициалы, фамилия

М.П.

Выписка из Единого государственного реестра недвижимости об объекте недвижимости

Сведения о частях земельного участка

Земельный участок			
(вид объекта недвижимости)			
Лист №	Раздела 4.2	Всего листов раздела 4.2 :	Всего разделов: _____
Всего листов выписки: _____			
11.02.2020 № 99/2020/312467945			
Кадастровый номер:		67:27:0013007:1	

Номер точки	Координаты, м		Описание закрепления на местности	Средняя квадратическая погрешность определения координат характерных точек границы части земельного участка, м
	X	Y		
1	2	3	4	5
32	461870.18	1222074.43	данные отсутствуют	данные отсутствуют
33	461870.18	1222100.08	данные отсутствуют	данные отсутствуют
33	461870.18	1222100.08	данные отсутствуют	данные отсутствуют
34	461860.29	1222100.08	данные отсутствуют	данные отсутствуют
34	461860.29	1222100.08	данные отсутствуют	данные отсутствуют
34	461860.29	1222100.08	данные отсутствуют	данные отсутствуют
34	461860.29	1222100.08	данные отсутствуют	данные отсутствуют
35	461860.45	1222074.43	данные отсутствуют	данные отсутствуют
35	461860.45	1222074.43	данные отсутствуют	данные отсутствуют
35	461860.45	1222074.43	данные отсутствуют	данные отсутствуют
35	461860.45	1222074.43	данные отсутствуют	данные отсутствуют
36	461870.18	1222074.43	данные отсутствуют	данные отсутствуют
36	461870.18	1222074.43	данные отсутствуют	данные отсутствуют
36	461870.18	1222074.43	данные отсутствуют	данные отсутствуют
36	461870.18	1222074.43	данные отсутствуют	данные отсутствуют
37	461870.18	1222100.08	данные отсутствуют	данные отсутствуют
37	461870.18	1222100.08	данные отсутствуют	данные отсутствуют

Государственный регистратор		ФГИС ЕГРН
полное наименование должности	подпись	инициалы, фамилия

М.П.

Выписка из Единого государственного реестра недвижимости об объекте недвижимости

Сведения о частях земельного участка

Земельный участок			
(вид объекта недвижимости)			
Лист №	Раздела 4.2	Всего листов раздела 4.2 :	Всего листов выписки: _____
11.02.2020 № 99/2020/312467945			
Кадастровый номер:		67:27:0013007:1	

Номер точки	Координаты, м		Описание закрепления на местности	Средняя квадратическая погрешность определения координат характерных точек границы части земельного участка, м
	X	Y		
1	2	3	4	5
37	461870.18	1222100.08	данные отсутствуют	данные отсутствуют
37	461870.18	1222100.08	данные отсутствуют	данные отсутствуют
38	461974.97	1221913.02	данные отсутствуют	данные отсутствуют
38	461974.97	1221913.02	данные отсутствуют	данные отсутствуют
38	461974.97	1221913.02	данные отсутствуют	данные отсутствуют
38	461974.97	1221913.02	данные отсутствуют	данные отсутствуют
38	461974.97	1221913.02	данные отсутствуют	данные отсутствуют
39	461976.97	1221913.12	данные отсутствуют	данные отсутствуют
39	461976.97	1221913.12	данные отсутствуют	данные отсутствуют
39	461976.97	1221913.12	данные отсутствуют	данные отсутствуют
39	461976.97	1221913.12	данные отсутствуют	данные отсутствуют
40	461976.97	1222042.03	данные отсутствуют	данные отсутствуют
40	461976.97	1222042.03	данные отсутствуют	данные отсутствуют
40	461976.97	1222042.03	данные отсутствуют	данные отсутствуют
40	461976.97	1222042.03	данные отсутствуют	данные отсутствуют
40	461976.97	1222042.03	данные отсутствуют	данные отсутствуют
41	461974.97	1222090.62	данные отсутствуют	данные отсутствуют
41	461974.97	1222090.62	данные отсутствуют	данные отсутствуют
41	461974.97	1222090.62	данные отсутствуют	данные отсутствуют

Государственный регистратор		ФГИС ЕГРН
полное наименование должности	подпись	инициалы, фамилия

М.П.

Выписка из Единого государственного реестра недвижимости об объекте недвижимости

Сведения о частях земельного участка

Земельный участок			
(вид объекта недвижимости)			
Лист №	Раздела 4.2	Всего листов раздела 4.2 :	Всего разделов: _____
Всего листов выписки: _____			
11.02.2020 № 99/2020/312467945			
Кадастровый номер:		67:27:0013007:1	

Номер точки	Координаты, м		Описание закрепления на местности	Средняя квадратическая погрешность определения координат характерных точек границы части земельного участка, м
	X	Y		
1	2	3	4	5
41	461974.97	1222090.62	данные отсутствуют	данные отсутствуют
42	461974.97	1222072.46	данные отсутствуют	данные отсутствуют
42	461974.97	1222072.46	данные отсутствуют	данные отсутствуют
42	461974.97	1222072.46	данные отсутствуют	данные отсутствуют
42	461974.97	1222072.46	данные отсутствуют	данные отсутствуют
43	461975.07	1221913.03	данные отсутствуют	данные отсутствуют
43	461975.07	1221913.03	данные отсутствуют	данные отсутствуют
43	461975.07	1221913.03	данные отсутствуют	данные отсутствуют
44	461977.07	1221913.13	данные отсутствуют	данные отсутствуют
44	461977.07	1221913.13	данные отсутствуют	данные отсутствуют
44	461977.07	1221913.13	данные отсутствуют	данные отсутствуют
45	461977.07	1222032.69	данные отсутствуют	данные отсутствуют
45	461977.07	1222032.69	данные отсутствуют	данные отсутствуют
45	461977.07	1222032.69	данные отсутствуют	данные отсутствуют
46	461975.07	1222090.62	данные отсутствуют	данные отсутствуют
46	461975.07	1222090.62	данные отсутствуют	данные отсутствуют
46	461975.07	1222090.62	данные отсутствуют	данные отсутствуют

Государственный регистратор		ФГИС ЕГРН	
полное наименование должности		инициалы, фамилия	
		подпись	

М.П.

Выписка из Единого государственного реестра недвижимости об объекте недвижимости

Сведения о частях земельного участка

Земельный участок			
(вид объекта недвижимости)			
Лист №	Раздела 4.2	Всего листов раздела 4.2 :	Всего разделов: _____
Всего листов выписки: _____			
11.02.2020 № 99/2020/312467945			
Кадастровый номер:		67:27:0013007:1	

Номер точки	Координаты, м		Описание закрепления на местности	Средняя квадратическая погрешность определения координат характерных точек границы части земельного участка, м
	X	Y		
1	2	3	4	5
47	461975.07	1222072.46	данные отсутствуют	данные отсутствуют
47	461975.07	1222072.46	данные отсутствуют	данные отсутствуют
47	461975.07	1222072.46	данные отсутствуют	данные отсутствуют
48	461860.35	1222089.72	данные отсутствуют	данные отсутствуют
48	461860.35	1222089.72	данные отсутствуют	данные отсутствуют
49	461865.69	1222040.98	данные отсутствуют	данные отсутствуют
49	461865.69	1222040.98	данные отсутствуют	данные отсутствуют
50	461862.7	1222062.65	данные отсутствуют	данные отсутствуют
50	461862.7	1222062.65	данные отсутствуют	данные отсутствуют
51	461862.42	1222087.76	данные отсутствуют	данные отсутствуют
51	461862.42	1222087.76	данные отсутствуют	данные отсутствуют
52	461861.82	1222089.17	данные отсутствуют	данные отсутствуют
52	461861.82	1222089.17	данные отсутствуют	данные отсутствуют
53	461860.4	1222089.74	данные отсутствуют	данные отсутствуют
53	461860.4	1222089.74	данные отсутствуют	данные отсутствуют
54	461860.36	1222088.3	данные отсутствуют	данные отсутствуют
55	461860.37	1222086.7	данные отсутствуют	данные отсутствуют
Государственный регистратор				ФГИС ЕГРН
полное наименование должности			подпись	инициалы, фамилия

М.П.

Раздел 4.2

Выписка из Единого государственного реестра недвижимости об объекте недвижимости

Сведения о частях земельного участка

Земельный участок			
(вид объекта недвижимости)			
Лист №	Раздела 4.2	Всего листов раздела 4.2 :	Всего разделов: _____
Всего листов выписки: _____			
11.02.2020 № 99/2020/312467945			
Кадастровый номер:		67:27:0013007:1	

Номер точки	Координаты, м		Описание закрепления на местности	Средняя квадратическая погрешность определения координат характерных точек границы части земельного участка, м
	X	Y		
1	2	3	4	5
56	461861.74	1222086.7	данные отсутствуют	данные отсутствуют
57	461861.74	1222064.92	данные отсутствуют	данные отсутствуют
58	461864.69	1222045.12	данные отсутствуют	данные отсутствуют
59	461868.9	1222027.7	данные отсутствуют	данные отсутствуют
60	461863.34	1222065.04	данные отсутствуют	данные отсутствуют
61	461863.34	1222087.5	данные отсутствуют	данные отсутствуют
62	461863.24	1222087.9	данные отсутствуют	данные отсутствуют
63	461862.94	1222088.19	данные отсутствуют	данные отсутствуют
64	461862.54	1222088.3	данные отсутствуют	данные отсутствуют

Государственный регистратор		ФГИС ЕГРН
полное наименование должности	подпись	инициалы, фамилия

М.П.

Выписка из Единого государственного реестра недвижимости об объекте недвижимости
Сведения о частях земельного участка

Земельный участок				
(вид объекта недвижимости)				
Лист № ____ Раздела 4.2		Всего листов раздела 4.2 : ____		Всего разделов: ____
Всего листов выписки: ____				
11.02.2020 № 99/2020/312467945				
Кадастровый номер:				67:27:0013007:1
Сведения о характерных точках границы части (частей) земельного участка				
Учетный номер части: 7				
Система координат: МСК_67				
Зона №				
Номер точки	Координаты, м		Описание закрепления на местности	Средняя квадратическая погрешность определения координат характерных точек границы части земельного участка, м
	X	Y		
1	2	3	4	5
4	461976.45	1222090.58	данные отсутствуют	данные отсутствуют
4	461976.45	1222090.58	данные отсутствуют	данные отсутствуют
4	461976.45	1222090.58	данные отсутствуют	данные отсутствуют
4	461976.45	1222090.58	данные отсутствуют	данные отсутствуют
4	461976.45	1222090.58	данные отсутствуют	данные отсутствуют
4	461976.45	1222090.58	данные отсутствуют	данные отсутствуют
4	461976.45	1222090.58	данные отсутствуют	данные отсутствуют
4	461976.45	1222090.58	данные отсутствуют	данные отсутствуют
8	461860.52	1222062.36	данные отсутствуют	данные отсутствуют
8	461860.52	1222062.36	данные отсутствуют	данные отсутствуют
10	461875.47	1222024.64	данные отсутствуют	данные отсутствуют
10	461875.47	1222024.64	данные отсутствуют	данные отсутствуют
11	461879.61	1222058.4	данные отсутствуют	данные отсутствуют
11	461879.61	1222058.4	данные отсутствуют	данные отсутствуют
12	461871.07	1222102.09	данные отсутствуют	данные отсутствуют
12	461871.07	1222102.09	данные отсутствуют	данные отсутствуют
13	461874.71	1222102.05	данные отсутствуют	данные отсутствуют
Государственный регистратор			ФГИС ЕГРН	
полное наименование должности			подпись	
			инициалы, фамилия	

М.П.

Выписка из Единого государственного реестра недвижимости об объекте недвижимости

Сведения о частях земельного участка

Земельный участок			
(вид объекта недвижимости)			
Лист №	Раздела 4.2	Всего листов раздела 4.2 :	Всего разделов: _____
Всего листов выписки: _____			
11.02.2020 № 99/2020/312467945			
Кадастровый номер:		67:27:0013007:1	

Номер точки	Координаты, м		Описание закрепления на местности	Средняя квадратическая погрешность определения координат характерных точек границы части земельного участка, м
	X	Y		
1	2	3	4	5
13	461874.71	1222102.05	данные отсутствуют	данные отсутствуют
14	461874.74	1222104.5	данные отсутствуют	данные отсутствуют
14	461874.74	1222104.5	данные отсутствуют	данные отсутствуют
15	461866.32	1222105.52	данные отсутствуют	данные отсутствуют
15	461866.32	1222105.52	данные отсутствуют	данные отсутствуют
16	461875.57	1222058.26	данные отсутствуют	данные отсутствуют
16	461875.57	1222058.26	данные отсутствуют	данные отсутствуют
17	461871.52	1222025.28	данные отсутствуют	данные отсутствуют
17	461871.52	1222025.28	данные отсутствуют	данные отсутствуют
18	461870.59	1222020.7	данные отсутствуют	данные отсутствуют
18	461870.59	1222020.7	данные отсутствуют	данные отсутствуют
19	461872.82	1222011.5	данные отсутствуют	данные отсутствуют
19	461872.82	1222011.5	данные отсутствуют	данные отсутствуют
20	461875.47	1222024.64	данные отсутствуют	данные отсутствуют
20	461875.47	1222024.64	данные отсутствуют	данные отсутствуют
20	461875.47	1222024.64	данные отсутствуют	0.1
20	461875.47	1222024.64	данные отсутствуют	данные отсутствуют
Государственный регистратор				ФГИС ЕГРН
полное наименование должности			подпись	инициалы, фамилия

М.П.

Выписка из Единого государственного реестра недвижимости об объекте недвижимости

Сведения о частях земельного участка

Земельный участок			
(вид объекта недвижимости)			
Лист №	Раздела 4.2	Всего листов раздела 4.2 :	Всего разделов: _____
Всего листов выписки: _____			
11.02.2020 № 99/2020/312467945			
Кадастровый номер:		67:27:0013007:1	

Номер точки	Координаты, м		Описание закрепления на местности	Средняя квадратическая погрешность определения координат характерных точек границы части земельного участка, м
	X	Y		
1	2	3	4	5
20	461875.47	1222024.64	данные отсутствуют	данные отсутствуют
21	461879.61	1222058.4	данные отсутствуют	данные отсутствуют
21	461879.61	1222058.4	данные отсутствуют	данные отсутствуют
21	461879.61	1222058.4	данные отсутствуют	0.1
21	461879.61	1222058.4	данные отсутствуют	данные отсутствуют
21	461879.61	1222058.4	данные отсутствуют	данные отсутствуют
22	461871.07	1222102.09	данные отсутствуют	данные отсутствуют
22	461871.07	1222102.09	данные отсутствуют	данные отсутствуют
22	461871.07	1222102.09	данные отсутствуют	0.1
22	461871.07	1222102.09	данные отсутствуют	данные отсутствуют
22	461871.07	1222102.09	данные отсутствуют	данные отсутствуют
23	461874.71	1222102.05	данные отсутствуют	данные отсутствуют
23	461874.71	1222102.05	данные отсутствуют	данные отсутствуют
23	461874.71	1222102.05	данные отсутствуют	0.1
23	461874.71	1222102.05	данные отсутствуют	данные отсутствуют
23	461874.71	1222102.05	данные отсутствуют	данные отсутствуют
24	461874.74	1222104.5	данные отсутствуют	данные отсутствуют

Государственный регистратор		ФГИС ЕГРН
полное наименование должности	подпись	инициалы, фамилия

М.П.

Выписка из Единого государственного реестра недвижимости об объекте недвижимости

Сведения о частях земельного участка

Земельный участок			
(вид объекта недвижимости)			
Лист №	Раздела 4.2	Всего листов раздела 4.2 :	Всего разделов: _____
Всего листов выписки: _____			
11.02.2020 № 99/2020/312467945			
Кадастровый номер:		67:27:0013007:1	

Номер точки	Координаты, м		Описание закрепления на местности	Средняя квадратическая погрешность определения координат характерных точек границы части земельного участка, м
	X	Y		
1	2	3	4	5
24	461874.74	1222104.5	данные отсутствуют	данные отсутствуют
24	461874.74	1222104.5	данные отсутствуют	данные отсутствуют
24	461874.74	1222104.5	данные отсутствуют	данные отсутствуют
24	461874.74	1222104.5	данные отсутствуют	данные отсутствуют
25	461866.32	1222105.52	данные отсутствуют	данные отсутствуют
25	461866.32	1222105.52	данные отсутствуют	данные отсутствуют
25	461866.32	1222105.52	данные отсутствуют	данные отсутствуют
25	461866.32	1222105.52	данные отсутствуют	данные отсутствуют
25	461866.32	1222105.52	данные отсутствуют	данные отсутствуют
26	461875.57	1222058.26	данные отсутствуют	данные отсутствуют
26	461875.57	1222058.26	данные отсутствуют	данные отсутствуют
26	461875.57	1222058.26	данные отсутствуют	0.1
26	461875.57	1222058.26	данные отсутствуют	данные отсутствуют
26	461875.57	1222058.26	данные отсутствуют	данные отсутствуют
27	461871.52	1222025.28	данные отсутствуют	данные отсутствуют
27	461871.52	1222025.28	данные отсутствуют	данные отсутствуют
27	461871.52	1222025.28	данные отсутствуют	0.1
Государственный регистратор				ФГИС ЕГРН
полное наименование должности			подпись	инициалы, фамилия

М.П.

Выписка из Единого государственного реестра недвижимости об объекте недвижимости

Сведения о частях земельного участка

Земельный участок			
(вид объекта недвижимости)			
Лист №	Раздела 4.2	Всего листов раздела 4.2 :	Всего разделов: _____
Всего листов выписки: _____			
11.02.2020 № 99/2020/312467945			
Кадастровый номер:		67:27:0013007:1	

Номер точки	Координаты, м		Описание закрепления на местности	Средняя квадратическая погрешность определения координат характерных точек границы части земельного участка, м
	X	Y		
1	2	3	4	5
27	461871.52	1222025.28	данные отсутствуют	данные отсутствуют
27	461871.52	1222025.28	данные отсутствуют	данные отсутствуют
28	461870.59	1222020.7	данные отсутствуют	данные отсутствуют
28	461870.59	1222020.7	данные отсутствуют	данные отсутствуют
28	461870.59	1222020.7	данные отсутствуют	данные отсутствуют
28	461870.59	1222020.7	данные отсутствуют	данные отсутствуют
28	461870.59	1222020.7	данные отсутствуют	данные отсутствуют
28	461870.59	1222020.7	данные отсутствуют	данные отсутствуют
29	461872.82	1222011.5	данные отсутствуют	данные отсутствуют
29	461872.82	1222011.5	данные отсутствуют	данные отсутствуют
29	461872.82	1222011.5	данные отсутствуют	данные отсутствуют
29	461872.82	1222011.5	данные отсутствуют	данные отсутствуют
29	461872.82	1222011.5	данные отсутствуют	данные отсутствуют
30	461860.29	1222100.08	данные отсутствуют	данные отсутствуют
30	461860.29	1222100.08	данные отсутствуют	данные отсутствуют
31	461860.45	1222074.43	данные отсутствуют	данные отсутствуют
31	461860.45	1222074.43	данные отсутствуют	данные отсутствуют
32	461870.18	1222074.43	данные отсутствуют	данные отсутствуют
Государственный регистратор				ФГИС ЕГРН
полное наименование должности			подпись	инициалы, фамилия

М.П.

Выписка из Единого государственного реестра недвижимости об объекте недвижимости

Сведения о частях земельного участка

Земельный участок			
(вид объекта недвижимости)			
Лист №	Раздела 4.2	Всего листов раздела 4.2 :	Всего разделов: _____
Всего листов выписки: _____			
11.02.2020 № 99/2020/312467945			
Кадастровый номер:		67:27:0013007:1	

Номер точки	Координаты, м		Описание закрепления на местности	Средняя квадратическая погрешность определения координат характерных точек границы части земельного участка, м
	X	Y		
1	2	3	4	5
32	461870.18	1222074.43	данные отсутствуют	данные отсутствуют
33	461870.18	1222100.08	данные отсутствуют	данные отсутствуют
33	461870.18	1222100.08	данные отсутствуют	данные отсутствуют
34	461860.29	1222100.08	данные отсутствуют	данные отсутствуют
34	461860.29	1222100.08	данные отсутствуют	данные отсутствуют
34	461860.29	1222100.08	данные отсутствуют	данные отсутствуют
34	461860.29	1222100.08	данные отсутствуют	данные отсутствуют
35	461860.45	1222074.43	данные отсутствуют	данные отсутствуют
35	461860.45	1222074.43	данные отсутствуют	данные отсутствуют
35	461860.45	1222074.43	данные отсутствуют	данные отсутствуют
35	461860.45	1222074.43	данные отсутствуют	данные отсутствуют
36	461870.18	1222074.43	данные отсутствуют	данные отсутствуют
36	461870.18	1222074.43	данные отсутствуют	данные отсутствуют
36	461870.18	1222074.43	данные отсутствуют	данные отсутствуют
36	461870.18	1222074.43	данные отсутствуют	данные отсутствуют
37	461870.18	1222100.08	данные отсутствуют	данные отсутствуют
37	461870.18	1222100.08	данные отсутствуют	данные отсутствуют

Государственный регистратор		ФГИС ЕГРН
полное наименование должности	подпись	инициалы, фамилия

М.П.

Выписка из Единого государственного реестра недвижимости об объекте недвижимости

Сведения о частях земельного участка

Земельный участок			
(вид объекта недвижимости)			
Лист №	Раздела 4.2	Всего листов раздела 4.2 :	Всего разделов: _____
Всего листов выписки: _____			
11.02.2020 № 99/2020/312467945			
Кадастровый номер:		67:27:0013007:1	

Номер точки	Координаты, м		Описание закрепления на местности	Средняя квадратическая погрешность определения координат характерных точек границы части земельного участка, м
	X	Y		
1	2	3	4	5
37	461870.18	1222100.08	данные отсутствуют	данные отсутствуют
37	461870.18	1222100.08	данные отсутствуют	данные отсутствуют
38	461974.97	1221913.02	данные отсутствуют	данные отсутствуют
38	461974.97	1221913.02	данные отсутствуют	данные отсутствуют
38	461974.97	1221913.02	данные отсутствуют	данные отсутствуют
38	461974.97	1221913.02	данные отсутствуют	данные отсутствуют
38	461974.97	1221913.02	данные отсутствуют	данные отсутствуют
39	461976.97	1221913.12	данные отсутствуют	данные отсутствуют
39	461976.97	1221913.12	данные отсутствуют	данные отсутствуют
39	461976.97	1221913.12	данные отсутствуют	данные отсутствуют
39	461976.97	1221913.12	данные отсутствуют	данные отсутствуют
40	461976.97	1222042.03	данные отсутствуют	данные отсутствуют
40	461976.97	1222042.03	данные отсутствуют	данные отсутствуют
40	461976.97	1222042.03	данные отсутствуют	данные отсутствуют
40	461976.97	1222042.03	данные отсутствуют	данные отсутствуют
40	461976.97	1222042.03	данные отсутствуют	данные отсутствуют
41	461974.97	1222090.62	данные отсутствуют	данные отсутствуют
41	461974.97	1222090.62	данные отсутствуют	данные отсутствуют
41	461974.97	1222090.62	данные отсутствуют	данные отсутствуют

Государственный регистратор		ФГИС ЕГРН
полное наименование должности	подпись	инициалы, фамилия

М.П.

Выписка из Единого государственного реестра недвижимости об объекте недвижимости

Сведения о частях земельного участка

Земельный участок			
(вид объекта недвижимости)			
Лист №	Раздела 4.2	Всего листов раздела 4.2 :	Всего разделов: _____
Всего листов выписки: _____			
11.02.2020 № 99/2020/312467945			
Кадастровый номер:		67:27:0013007:1	

Номер точки	Координаты, м		Описание закрепления на местности	Средняя квадратическая погрешность определения координат характерных точек границы части земельного участка, м
	X	Y		
1	2	3	4	5
41	461974.97	1222090.62	данные отсутствуют	данные отсутствуют
42	461974.97	1222072.46	данные отсутствуют	данные отсутствуют
42	461974.97	1222072.46	данные отсутствуют	данные отсутствуют
42	461974.97	1222072.46	данные отсутствуют	данные отсутствуют
42	461974.97	1222072.46	данные отсутствуют	данные отсутствуют
43	461975.07	1221913.03	данные отсутствуют	данные отсутствуют
43	461975.07	1221913.03	данные отсутствуют	данные отсутствуют
43	461975.07	1221913.03	данные отсутствуют	данные отсутствуют
44	461977.07	1221913.13	данные отсутствуют	данные отсутствуют
44	461977.07	1221913.13	данные отсутствуют	данные отсутствуют
44	461977.07	1221913.13	данные отсутствуют	данные отсутствуют
45	461977.07	1222032.69	данные отсутствуют	данные отсутствуют
45	461977.07	1222032.69	данные отсутствуют	данные отсутствуют
45	461977.07	1222032.69	данные отсутствуют	данные отсутствуют
46	461975.07	1222090.62	данные отсутствуют	данные отсутствуют
46	461975.07	1222090.62	данные отсутствуют	данные отсутствуют
46	461975.07	1222090.62	данные отсутствуют	данные отсутствуют

Государственный регистратор		ФГИС ЕГРН	
полное наименование должности		инициалы, фамилия	
		подпись	

М.П.

Выписка из Единого государственного реестра недвижимости об объекте недвижимости

Сведения о частях земельного участка

Земельный участок			
(вид объекта недвижимости)			
Лист №	Раздела 4.2	Всего листов раздела 4.2 :	Всего разделов: _____
Всего листов выписки: _____			
11.02.2020 № 99/2020/312467945			
Кадастровый номер:		67:27:0013007:1	

Номер точки	Координаты, м		Описание закрепления на местности	Средняя квадратическая погрешность определения координат характерных точек границы части земельного участка, м
	X	Y		
1	2	3	4	5
47	461975.07	1222072.46	данные отсутствуют	данные отсутствуют
47	461975.07	1222072.46	данные отсутствуют	данные отсутствуют
47	461975.07	1222072.46	данные отсутствуют	данные отсутствуют
48	461860.35	1222089.72	данные отсутствуют	данные отсутствуют
48	461860.35	1222089.72	данные отсутствуют	данные отсутствуют
49	461865.69	1222040.98	данные отсутствуют	данные отсутствуют
49	461865.69	1222040.98	данные отсутствуют	данные отсутствуют
50	461862.7	1222062.65	данные отсутствуют	данные отсутствуют
50	461862.7	1222062.65	данные отсутствуют	данные отсутствуют
51	461862.42	1222087.76	данные отсутствуют	данные отсутствуют
51	461862.42	1222087.76	данные отсутствуют	данные отсутствуют
52	461861.82	1222089.17	данные отсутствуют	данные отсутствуют
52	461861.82	1222089.17	данные отсутствуют	данные отсутствуют
53	461860.4	1222089.74	данные отсутствуют	данные отсутствуют
53	461860.4	1222089.74	данные отсутствуют	данные отсутствуют
54	461860.36	1222088.3	данные отсутствуют	данные отсутствуют
55	461860.37	1222086.7	данные отсутствуют	данные отсутствуют
Государственный регистратор				ФГИС ЕГРН
полное наименование должности			подпись	инициалы, фамилия

М.П.

Раздел 4.2

Выписка из Единого государственного реестра недвижимости об объекте недвижимости

Сведения о частях земельного участка

Земельный участок			
(вид объекта недвижимости)			
Лист №	Раздела 4.2	Всего листов раздела 4.2 :	Всего разделов: _____
Всего листов выписки: _____			
11.02.2020 № 99/2020/312467945			
Кадастровый номер:		67:27:0013007:1	

Номер точки	Координаты, м		Описание закрепления на местности	Средняя квадратическая погрешность определения координат характерных точек границы части земельного участка, м
	X	Y		
1	2	3	4	5
56	461861.74	1222086.7	данные отсутствуют	данные отсутствуют
57	461861.74	1222064.92	данные отсутствуют	данные отсутствуют
58	461864.69	1222045.12	данные отсутствуют	данные отсутствуют
59	461868.9	1222027.7	данные отсутствуют	данные отсутствуют
60	461863.34	1222065.04	данные отсутствуют	данные отсутствуют
61	461863.34	1222087.5	данные отсутствуют	данные отсутствуют
62	461863.24	1222087.9	данные отсутствуют	данные отсутствуют
63	461862.94	1222088.19	данные отсутствуют	данные отсутствуют
64	461862.54	1222088.3	данные отсутствуют	данные отсутствуют

Государственный регистратор		ФГИС ЕГРН
полное наименование должности	подпись	инициалы, фамилия

М.П.