

**Филиал Федерального государственного бюджетного учреждения "Федеральная кадастровая палата Федеральной службы государственной регистрации, кадастра и картографии" по Ивановской области**  
полное наименование органа регистрации прав

**Выписка из Единого государственного реестра недвижимости об основных характеристиках и зарегистрированных правах на объект недвижимости**

**Сведения об основных характеристиках объекта недвижимости**

На основании запроса от 17.11.2020, поступившего на рассмотрение 17.11.2020, сообщаем, что согласно записям Единого государственного реестра недвижимости:

Здание		Вид объекта недвижимости		
Лист №1	Раздел 1	Всего листов раздела 1: 1	Всего разделов: 3	Всего листов выписки: 4
17 ноября 2020г. № КУВИ-002/2020-39984647				
Кадастровый номер:		37:24:020132:105		
Номер кадастрового квартала:		37:24:020132		
Дата присоединения кадастрового номера:		09.12.2011		
Ранее присвоенный государственный учетный номер:		Иной номер 37:24:0:002:000055360:0100; Инвентарный номер 24:401:002:000055360:0100; Инвентарный номер 5536; Условный номер 24:401:002:000055360:0100; Условный номер 37-37-01/130/2008-144		
Адрес (местоположение):		Ивановская область, г. Иваново, ул. Ермака, д. 3		
Площадь, м2:		1264.8		
Назначение:		Нежилое		
Наименование:		Консультативно-диагностический центр		
Количество этажей, в том числе подземных этажей:		3, в том числе подземных 1		
Год ввода в эксплуатацию по завершении строительства:		данные отсутствуют		
Год завершения строительства:		1917		
Кадастровая стоимость, руб.:		20993259.65		
Кадастровые номера иных объектов недвижимости, в пределах которых расположен объект недвижимости:		37:24:020132:12		
Кадастровые номера помещений, машино-мест, расположенных в здании или сооружении:		данные отсутствуют		
Виды разрешенного использования:		данные отсутствуют		
Статус записи об объекте недвижимости:		Сведения об объекте недвижимости имеют статус "актуальные, ранее учтенные"		
Особые отметки:		данные отсутствуют		
Получатель выписки:		Семеновкова Анастасия (представитель заявителя), Заявитель: Администрация города Иванова		

Раздел 1 Лист 1

полное наименование должности	подпись	инициалы, фамилия
-------------------------------	---------	-------------------

М.П.

Выписка из Единого государственного реестра недвижимости об основных характеристиках и зарегистрированных правах на объект недвижимости  
 Сведения о зарегистрированных правах

Здание	
вид объекта недвижимости	
Лист №1 Раздел 2	Всего листов раздела 2: 2
Всего листов выписки: 4	Всего разделов: 3
17 ноября 2020г. № КУВИ-002/2020-39984647	
Кадастровый номер: 37:24:020132:105	

1	Правообладатель (правообладатели):	1.1	Муниципальное бюджетное учреждение дополнительного образования "Детская музыкальная школа №6 города Иваново", ИНН: 3729022343, ОГРН: 1033700061548
2	Вид, номер и дата государственной регистрации права:	2.1	Оперативное управление 37-37/001-37/018/004/2016-361/1 29.07.2016 15:35:38
4	Ограничение прав и обременение объекта недвижимости:	не зарегистрировано	
1	Правообладатель (правообладатели):	1.2	Городской округ Иваново
2	Вид, номер и дата государственной регистрации права:	2.2	Собственность 37-37/001-37/018/001/2016-7871/2 10.06.2016 12:13:55
4	Ограничение прав и обременение объекта недвижимости:	Прочие ограничения прав и обременения объекта недвижимости	
4.1	вид:	26.06.2015 15:33:36	
	дата государственной регистрации:	37-37/001-37/019/006/2015-33/1	
	номер государственной регистрации:	Срок действия с 26.06.2015 с 26.06.2015 до перехода права собственности к другому лицу.	
	срок, на который установлено ограничение прав и обременение объекта недвижимости:	данные о правообладателе отсутствуют	
	лицо, в пользу которого установлено ограничение прав и обременение объекта недвижимости:	Охранное обязательство № 37/06-654 по использованию недвижимого памятника истории и культуры, Выдан 13.11.2006	
	основание государственной регистрации:		

полное наименование должности	подпись
	инициалы, фамилия

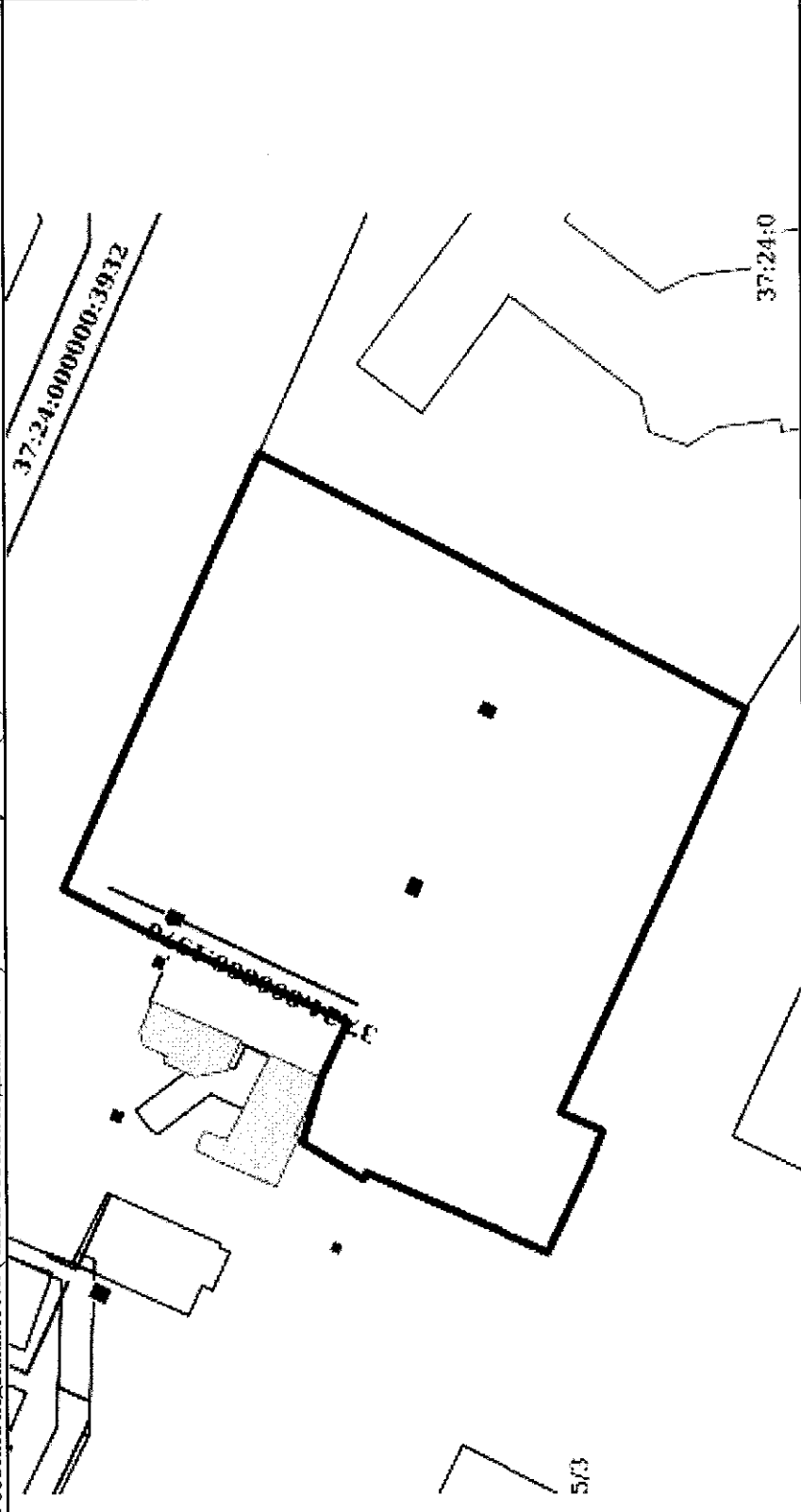
М.П.

Здание			
вид объекта недвижимости			
Лист №2. Раздел 2	Всего листов раздела 2: 2	Всего разделов: 3	Всего листов выписки: 4
17 ноября 2020г. № КУВИ-002/2020-39984647			
Кадастровый номер: 37:24:020132:105			
5	Сведения о наличии решения об изъятии объекта недвижимости для государственных и муниципальных нужд:	данные отсутствуют	
6	Сведения об осуществлении государственной регистрации сделки, права, ограничения права без необходимого в силу закона согласия третьего лица, органа:	данные отсутствуют	

полное наименование должности	подпись	инициалы, фамилия
-------------------------------	---------	-------------------

М.П.

Выписка из Единого государственного реестра недвижимости об основных характеристиках и зарегистрированных правах на объект недвижимости  
 Описание местоположения объекта недвижимости

Здание	
вид объекта недвижимости	
Лист №1 Раздел 4	Всего листов раздела 4: 1
Всего листов выписки: 4	Всего разделов: 3
17 ноября 2020г. № КУВИ-002/2020-39984647	
Кадастровый номер: 37:24:020132:105	
Схема расположения объекта недвижимости (части объекта недвижимости) на земельном участке(ах) 	
Масштаб 1:800	Условные обозначения:

полное наименование должности	подпись	инициалы, фамилия
-------------------------------	---------	-------------------

М.П.

Выписка из Единого государственного реестра недвижимости об объекте недвижимости

Сведения о характеристиках объекта недвижимости  
На основании запроса от 03.03.2020, поступившего на рассмотрение 03.03.2020, сообщаем, что согласно записям Единого государственного реестра недвижимости:

Раздел 1 Лист 1

Здание		вид объекта недвижимости	
Лист №1 Раздел 1	Всего листов раздела 1: 2	Всего разделов: 2	Всего листов выписки: 4
5 марта 2020г. № КУВИ-001/2020-4223391	37:24:020132:106		
Кадастровый номер:	37:24:020132		
Номер кадастрового квартала:	09.12.2011		
Дата присвоения кадастрового номера:	Иной номер 5536; Инвентарный номер 24:401:002:000055360:0200; Условный номер 24:401:002:000055360:0200; Условный номер 37-37-01/130/2008-145		
Ранее присвоенный государственный учетный номер:	Ивановская область, г. Иваново, ул. Ермака, д. 3		
Адрес (местоположение):	217.1		
Площадь, м2:	Нежилое		
Назначение:	Пищеблок (кухня)		
Наименование:	2, в том числе подземных 1		
Количество этажей, в том числе подземных этажей:	Кирпичные		
Материал наружных стен:	данные отсутствуют		
Год ввода в эксплуатацию по завершении строительства:	1917		
Год завершения строительства:	8667179.09		
Кадастровая стоимость, руб.:	37:24:020132:12		
Кадастровые номера иных объектов недвижимости, в пределах которых расположен объект недвижимости:	данные отсутствуют		
Кадастровые номера помещений, машино-мест, расположенных в здании или сооружении:	данные отсутствуют		
Кадастровые номера объектов недвижимости, из которых образован объект недвижимости:	данные отсутствуют		
Кадастровые номера образованных объектов недвижимости:	данные отсутствуют		
Сведения о включении объекта недвижимости в состав предприятия как имущественного комплекса:	данные отсутствуют		
Сведения о включении объекта недвижимости в состав единого недвижимого комплекса:	данные отсутствуют		
Виды разрешенного использования:	данные отсутствуют		

полное наименование должности	подпись	инициалы, фамилия
-------------------------------	---------	-------------------

М.П.

Здание		
вид объекта недвижимости		
Лист №2 Раздел 1	Всего листов раздела 1: 2	Всего разделов: 2
5 марта 2020г. № КУВИ-001/2020-4223391		Всего листов выписки: 4
Кадастровый номер: 37:24:020132:106		
Сведения о включении объекта недвижимости в реестр объектов культурного наследия:	данные отсутствуют	
Сведения о кадастровом инженере:	данные отсутствуют	
Статус записи об объекте недвижимости:	Сведения об объекте недвижимости имеют статус "актуальные, ранее учтенные"	
Особые отметки:	данные отсутствуют	
Получатель выписки:	Баженова Мария Владимировна (представитель заявителя), Заявитель: ИВАНОВСКИЙ ГОРОДСКОЙ КОМИТЕТ ПО УПРАВЛЕНИЮ ИМУЩЕСТВОМ	

полное наименование должности	подпись	инициалы, фамилия
-------------------------------	---------	-------------------

М.П.

Выписка из Единого государственного реестра недвижимости об объекте недвижимости

Сведения о зарегистрированных правах

Здание	
вид объекта недвижимости	
Лист №1 Раздел 2	Всего листов раздела 2: 2
	Всего разделов: 2
	Всего листов выписки: 4
5 марта 2020г. № КУВИ-001/2020-4223391	
Кадастровый номер: 37:24:020132:106	

1	Правообладатель (правообладатели):	1.1	Муниципальное бюджетное учреждение дополнительного образования "Детская музыкальная школа №6 города Иваново", ИНН: 3729022343, ОГРН: 1033700061548
2	Вид, номер и дата государственной регистрации права:	2.1	Оперативное управление 37-37/001-37/018/004/2016-363/1 29.07.2016 15:36:28
3	Ограничение прав и обременение объекта недвижимости:	не зарегистрировано	
1	Правообладатель (правообладатели):	1.2	Городской округ Иваново
2	Вид, номер и дата государственной регистрации права:	2.2	Собственность 37-37/001-37/018/001/2016-7872/2 10.06.2016 12:19:13
3	Ограничение прав и обременение объекта недвижимости:	не зарегистрировано	
4	Договоры участия в долевом строительстве:	не зарегистрировано	
5	Заявленные в судебном порядке права требования:	данные отсутствуют	
6	Сведения о возращении в отношении зарегистрированного права:	данные отсутствуют	
7	Сведения о наличии решения об изъятии объекта недвижимости для государственных и муниципальных нужд:	данные отсутствуют	
8	Сведения о невозможности государственной регистрации без личного участия правообладателя или его законного представителя:	данные отсутствуют	
9	Проприетазания и сведения о наличии поступивших, но не рассмотренных заявлений о проведении государственной регистрации права (перехода, прекращения права), ограничения права или обременения объекта недвижимости, сделки в отношении объекта недвижимости	отсутствуют	

полное наименование должности	подпись	инициалы, фамилия
-------------------------------	---------	-------------------

М.П.

Здание	
вид объекта недвижимости	
Лист №2 Раздел 2	Всего листов раздела 2: 2
Всего листов раздела 2: 2	Всего разделов: 2
Всего листов выписки: 4	
5 марта 2020г. № КУВИ-001/2020-4223391	
Кадастровый номер: 37:24:020132:106	
10	Сведения об осуществлении государственной регистрации сделки, права, ограничения права без необходимого в силу закона согласия третьего лица, органа:
	данные отсутствуют

ПОЛНОЕ НАИМЕНОВАНИЕ ДОЛЖНОСТИ	ПОДПИСЬ	ИНИЦИАЛЫ, ФАМИЛИЯ
-------------------------------	---------	-------------------

М.П.



Филиал Федерального государственного учреждения "Федеральная кадастровая палата Федеральной службы государственной регистрации, кадастра и картографии" по Ивановской области  
полное наименование органа регистрации прав

Выписка из Единого государственного реестра недвижимости об основных характеристиках и зарегистрированных правах на объект недвижимости

Сведения об основных характеристиках объекта недвижимости

На основании запроса от 29.10.2020, поступившего на рассмотрение 31.10.2020, сообщаем, что согласно записям Единого государственного реестра недвижимости:

Здание		Раздел 1 Лист 1	
Здание		вид объекта недвижимости	
Лист №1	Раздел 1	Всего листов раздела 1: 1	Всего разделов: 3
Всего листов выписки: 3			
31 октября 2020г. № КУВИ-002/2020-34765692			
Кадастровый номер: 37:24-020132:107			
Номер кадастрового квартала: 37:24-020132			
Дата присвоения кадастрового номера: 09.12.2011			
Ранее присвоенный государственный учетный номер: Иной номер 37:24:0:002:000055360:0300; Инвентарный номер 24:401:002:000055360:0300; Инвентарный номер 5536; Условный номер 24:401:002:000055360:0300; Условный номер 37-37-01/130/2008-146			
Адрес (местоположение): Ивановская область, г. Иваново, ул. Ермака, д. 3			
Площадь, м2: 83			
Назначение: Нежилое			
Наименование: Домовладение			
Количество этажей, в том числе подземных этажей: 1, в том числе подземных 0			
Год ввода в эксплуатацию по завершении строительства: данные отсутствуют			
Год завершения строительства: 1917			
Кадастровая стоимость, руб: 1921768.72			
Кадастровые номера иных объектов недвижимости, в пределах которых расположен объект недвижимости: 37:24-020132:12			
Кадастровые номера помещений, машино-мест, расположенных в здании или сооружении: данные отсутствуют			
Виды разрешенного использования: данные отсутствуют			
Статус записи об объекте недвижимости: Сведения об объекте недвижимости имеют статус "актуальные, ранее учтенные"			
Особые отметки: данные отсутствуют			
Получатель выписки: Семеновна Анастасия (представитель заявителя), Захватитель: Администрация города Иванова			

полное наименование должности		инициалы, фамилия	
подпись			

М.П.

Выписка из Единого государственного реестра недвижимости об основных характеристиках и зарегистрированных правах на объект недвижимости  
 Сведения о зарегистрированных правах

Здание			
вид объекта недвижимости			
Лист №1	Раздел 2	Всего листов раздела 2: 1	Всего разделов: 3
31 октября 2020г. № КУВИ-002/2020-34765692		Всего листов выписки: 3	
Кадастровый номер:		37:24:020132:107	

1	Правообладатель (правообладатели):	1.1	муниципальное бюджетное учреждение дополнительного образования "Детская музыкальная школа №6 города Иваново", ИНН: 3729022343, ОГРН: 1033700061548
2	Вид, номер и дата государственной регистрации права:	2.1	Оперативное управление 37-37/001-37/018/004/2016-364/1 29.07.2016 15:37:00
4	Ограничение прав и обременение объекта недвижимости:	не зарегистрировано	
1	Правообладатель (правообладатели):	1.2	Городской округ Иваново
2	Вид, номер и дата государственной регистрации права:	2.2	Собственность 37-37/001-37/018/001/2016-7873/2 10.06.2016 12:24:20
4	Ограничение прав и обременение объекта недвижимости:	не зарегистрировано	
5	Сведения о наличии решения об изъятии объекта недвижимости для государственных и муниципальных нужд:	данные отсутствуют	
6	Сведения об осуществлении государственной регистрации сделки, права, ограничения права без необходимого в силу закона согласия третьего лица, органа:	данные отсутствуют	

полное наименование должности	подпись
	инициалы, фамилия

М.П.

Выписка из Единого государственного реестра недвижимости об основных характеристиках и зарегистрированных правах на объект недвижимости  
 Описание местоположения объекта недвижимости

Здание		
вид объекта недвижимости		
Лист №1 Раздел 4	Всего листов раздела 4: 1	Всего разделов: 3
31 октября 2020г. № КУВИ-002/2020-34765692		Всего листов выписки: 3
Кадастровый номер: 37:24:020132:107		
Схема расположения объекта недвижимости (части объекта недвижимости) на земельном участке(ах)		
Масштаб 1:800		Условные обозначения:

полное наименование должности	подпись	инициалы, фамилия
-------------------------------	---------	-------------------

М.П.

Филиал Федерального государственного бюджетного учреждения "Федеральная кадастровая палата Федеральной службы государственной регистрации, кадастра и картографии" по Ивановской области  
полное наименование органа регистрации прав

Выписка из Единого государственного реестра недвижимости об объекте недвижимости

Сведения о характеристиках объекта недвижимости  
На основании запроса от 03.03.2020, поступившего на рассмотрение 03.03.2020, сообщаем, что согласно записям Единого государственного реестра недвижимости:

Земельный участок		Вид объекта недвижимости	
Лист №1 Раздел 1	Всего листов раздела 1: 2	Всего разделов: 6	Всего листов выписки: 8
5 марта 2020г. № КУВИ-001/2020-4223736			
Кадастровый номер:	37:24:020132:12		
Номер кадастрового квартала:	37:24:020132		
Дата присвоения кадастрового номера:	11.03.1994		
Ранее присвоенный государственный учетный номер:	37:24:02 01 32:10		
Адрес (местоположение):	Местоположение установлено относительно ориентира, расположенного за пределами участка. Почтовый адрес ориентира: обл. Ивановская, г. Иваново, ул. Ермака, дом 3.		
Площадь, м2:	4459		
Кадастровая стоимость, руб.:	29543684.17		
Кадастровые номера расположенных в пределах земельного участка объектов недвижимости:	37:24:000000:1976, 37:24:020132:105, 37:24:020132:106, 37:24:020132:107		
Кадастровые номера объектов недвижимости, из которых образован объект недвижимости:	данные отсутствуют		
Кадастровые номера образованных объектов недвижимости:	данные отсутствуют		
Категория земель:	Земли населенных пунктов		
Виды разрешенного использования:	Лшкольноос. начальнос и среднес общес образование (музыкальная школа)		
Сведения о кадастровом инженере:	данные отсутствуют		
Сведения о лесах, водных объектах и об иных природных объектах, расположенных в пределах земельного участка:	данные отсутствуют		
Сведения о том, что земельный участок полностью или частично расположен в границах зоны с особыми условиями использования территории или территории объекта культурного наследия:	данные отсутствуют		
Сведения о том, что земельный участок расположен в границах особой экономической зоны, территории опережающего социально-экономического развития, зоны территориального развития в Российской Федерации, игорной зоны:	данные отсутствуют		

полное наименование должности	подпись	инициалы, фамилия
-------------------------------	---------	-------------------

М.П.

Земельный участок		
вид объекта недвижимости		
Лист №2 Раздел 1	Всего листов раздела I: 2	Всего разделов: 6
Всего листов выписки: 8		
5 марта 2020г. № КУВИ-001/2020-4223736		
Кадастровый номер: 37:24:020132:12		
Сведения о том, что земельный участок расположен в границах особо охраняемой природной территории, охотничьих угодий, лесничеств, лесопарков:	данные отсутствуют	
Сведения о результатах проведения государственного земельного надзора:	данные отсутствуют	
Сведения о расположении земельного участка в границах территории, в отношении которой утвержден проект межевания территории:	данные отсутствуют	
Условный номер земельного участка:	данные отсутствуют	
Сведения о принятии акта и (или) заключении договора, предусматривающих предоставление в соответствии с земельным законодательством исполнительным органом государственного органа власти или органом местного самоуправления, находящегося в государственной или муниципальной собственности земельного участка для строительства наемного дома социального использования или наемного дома коммерческого использования:	данные отсутствуют	
Сведения о том, что земельный участок или земельные участки образованы на основании решения об изъятии земельного участка и (или) расположенного на нем объекта недвижимости для государственных или муниципальных нужд:	данные отсутствуют	
Сведения о том, что земельный участок образован из земель или земельного участка, государственная собственность на которые не разграничена:	данные отсутствуют	
Сведения о наличии земельного спора о местоположении границ земельных участков:	данные отсутствуют	
Статус записи об объекте недвижимости:	Сведения об объекте недвижимости имеют статус "актуальные, ранее учтенные"	
Особые отметки:	Право (ограничение права, обременение объекта недвижимости) зарегистрировано на объект недвижимости с видом(-ами) разрешения использования: дошкольное, начальное и среднее общее образование (музыкальная школа).	
Получатель выписки:	Баженова Мария Владимировна (представитель заявителя), Заявитель: ИВАНОВСКИЙ ГОРОДСКОЙ КОМИТЕТ ПО УПРАВЛЕНИЮ ИМУЩЕСТВОМ	

полное наименование должности	подпись	инициалы, фамилия
-------------------------------	---------	-------------------

М.П.

Выписка из Единого государственного реестра недвижимости об объекте недвижимости  
Сведения о зарегистрированных правах

Земельный участок	
вид объекта недвижимости	
Лист №1 Раздел 2	Всего листов раздела 2: 2
Всего разделов: 6	Всего листов выписки: 8
5 марта 2020г. № КУВИ-001/2020-4223736	
Кадастровый номер: 37:24:020132:12	

1	Правообладатель (правообладатели):	1.1	муниципальное бюджетное учреждение дополнительного образования "Детская музыкальная школа №6 города Иваново", ИНН: 3729022343, ОГРН: 1033700061548
2	Вид, номер и дата государственной регистрации права:	2.1	Постоянное (бессрочное) пользование 37-37/001-37/042/001/2016-9106/1 14.11.2016 14:34:40
3	Ограничение прав и обременение объекта недвижимости:	не зарегистрировано	
1	Правообладатель (правообладатели):	1.2	Городской округ Иваново
2	Вид, номер и дата государственной регистрации права:	2.2	Собственность 37-37/001-37/018/001/2016-7869/2 10.06.2016 11:56:55
3	Ограничение прав и обременение объекта недвижимости:	не зарегистрировано	
4	Договоры участия в долевом строительстве:	не зарегистрировано	
5	Заявленные в судебном порядке права требования:	данные отсутствуют	
6	Сведения о возращении в отношении зарегистрированного права:	данные отсутствуют	
7	Сведения о наличии решения об изъятии объекта недвижимости для государственных и муниципальных нужд:	данные отсутствуют	
8	Сведения о невозможности государственной регистрации без личного участия правообладателя или его законного представителя:	данные отсутствуют	
9	Проприетизация и сведения о наличии поступивших, но не рассмотренных заявлений о проведении государственной регистрации права (перехода, прекращения права), ограничения права или обременения объекта недвижимости, сделки в отношении объекта недвижимости	отсутствуют	

полное наименование должности	подпись	инициалы, фамилия
-------------------------------	---------	-------------------

М.П.

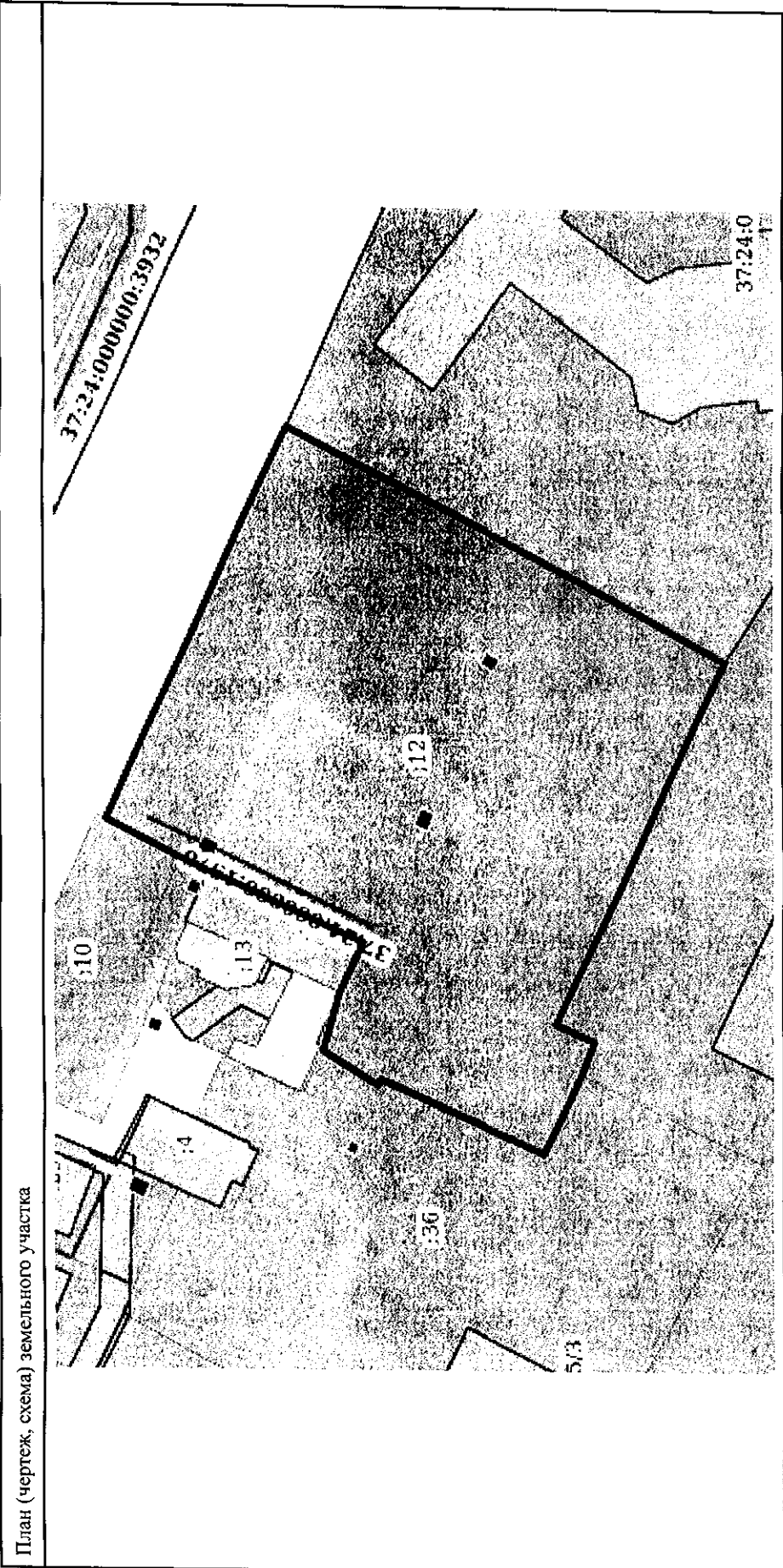
Земельный участок			
вид объекта недвижимости			
Лист №2 Раздел 2	Всего листов раздела 2: 2	Всего разделов: 6	Всего листов выписки: 8
5 марта 2020г. № КУВИ-001/2020-4223736			
Кадастровый номер: 37:24:020132:12			
10	Сведения об осуществлении государственной регистрации сделки, права, ограничения права без необходимого в силу закона согласия третьего лица, органа:	данные отсутствуют	
11	Сведения о невозможности государственной регистрации перехода, прекращения, ограничения права на земельный участок из земель сельскохозяйственного назначения:	данные отсутствуют	

ПОЛНОЕ НАИМЕНОВАНИЕ ДОЛЖНОСТИ	ПОДПИСЬ	ИНИЦИАЛЫ, ФАМИЛИЯ
-------------------------------	---------	-------------------

М.П.

Выписка из Единого государственного реестра недвижимости об объекте недвижимости  
Описание местоположения земельного участка

Земельный участок			
вид объекта недвижимости			
Лист №1	Раздел 3	Всего листов раздела 3: 1	Всего разделов: 6
5 марта 2020г. № КУВИ-001/2020-4223736			Всего листов выписки: 8
Кадастровый номер: 37:24:020132:12			



Масштаб 1:800	Условные обозначения:
Полное наименование должности	Подпись
	Инициалы, фамилия

М.П.



Выписка из Единого государственного реестра недвижимости об объекте недвижимости  
Описание местоположения земельного участка

Земельный участок			
вид объекта недвижимости			
Лист №1	Раздел 3.1	Всего листов раздела 3.1: 1	Всего разделов: 6
Всего листов выписки: 8			
5 марта 2020г. № КУВИ-001/2020-4223736			
Кадастровый номер: 37:24:020132:12			

№ п/п	Номер точки начальной ая	Дирекционный угол	Горизонтальное проложение, м	Описание местоположения границ земельного участка		Сведения об адресах правообладателей смежных земельных участков
				Описание закрепления на местности	Кадастровые номера смежных участков	
1	2	3	5	6	7	8
1	1.1.1	1.1.2	11.54	данные отсутствуют	37:24:020132:36	данные отсутствуют
2	1.1.2	1.1.3	24.67	данные отсутствуют	37:24:020132:36	данные отсутствуют
3	1.1.3	1.1.4	0.9	данные отсутствуют	37:24:020132:36	данные отсутствуют
4	1.1.4	1.1.5	8.77	данные отсутствуют	37:24:020132:36	данные отсутствуют
5	1.1.5	1.1.6	8.4	данные отсутствуют	37:24:020132:13	Ивановская область, г.Иваново, ул.11-я Завокзальная, д.53/58
6	1.1.6	1.1.7	7.56	данные отсутствуют	37:24:020132:13	Ивановская область, г.Иваново, ул.11-я Завокзальная, д.53/58
7	1.1.7	1.1.8	27.65	данные отсутствуют	37:24:020132:13	Ивановская область, г.Иваново, ул.11-я Завокзальная, д.53/58
8	1.1.8	1.1.9	11.03	данные отсутствуют	37:24:020132:10	адрес отсутствует
9	1.1.9	1.1.10	58.82	данные отсутствуют	данные отсутствуют	данные отсутствуют
10	1.1.10	1.1.11	68.29	данные отсутствуют	37:24:020132:11	адрес отсутствует
11	1.1.11	1.1.12	54.99	данные отсутствуют	37:24:020132:11	адрес отсутствует
12	1.1.12	1.1.13	5.73	данные отсутствуют	37:24:020132:11	адрес отсутствует
13	1.1.13	1.1.1	5.02	данные отсутствуют	37:24:020132:11	адрес отсутствует

полное наименование должности	подпись	инициалы, фамилия
-------------------------------	---------	-------------------

М.П.

Выписка из Единого государственного реестра недвижимости об объекте недвижимости  
 Описание местоположения земельного участка

Земельный участок			
вид объекта недвижимости			
Лист №1	Раздел 3.2	Всего листов раздела 3.2: 1	Всего листов выписки: 8
5 марта 2020г. № КУВИ-001/2020-4223736			
Кадастровый номер: 37:24:020132:12			

Сведения о характерных точках границы земельного участка			
Система координат 37.U.011			
Номер точки	Координаты, м		Средняя квадратичная погрешность определения координат характерных точек границы земельного участка, м
	X	Y	
1	2	3	5
1	2504.87	-708.56	0.1
2	2503.01	-703.9	0.1
3	2508.26	-701.61	0.1
4	2484.75	-651.9	0.1
5	2545.38	-620.48	0.1
6	2569.79	-674	0.3
7	2560.02	-679.11	0.3
8	2534.82	-690.48	0.3
9	2538.04	-697.32	0.3
10	2540.4	-705.38	0.3
11	2532.91	-709.95	0.3
12	2532.55	-709.12	0.3
13	2509.92	-718.94	0.3
14	2504.87	-708.56	0.1

Описание закрепления на местности		Средняя квадратичная погрешность определения координат характерных точек границы земельного участка	
4		5	
-		0.1	
-		0.1	
-		0.1	
-		0.1	
-		0.1	
-		0.3	
-		0.3	
-		0.3	
-		0.3	
-		0.3	
-		0.3	
-		0.3	
-		0.3	
-		0.1	

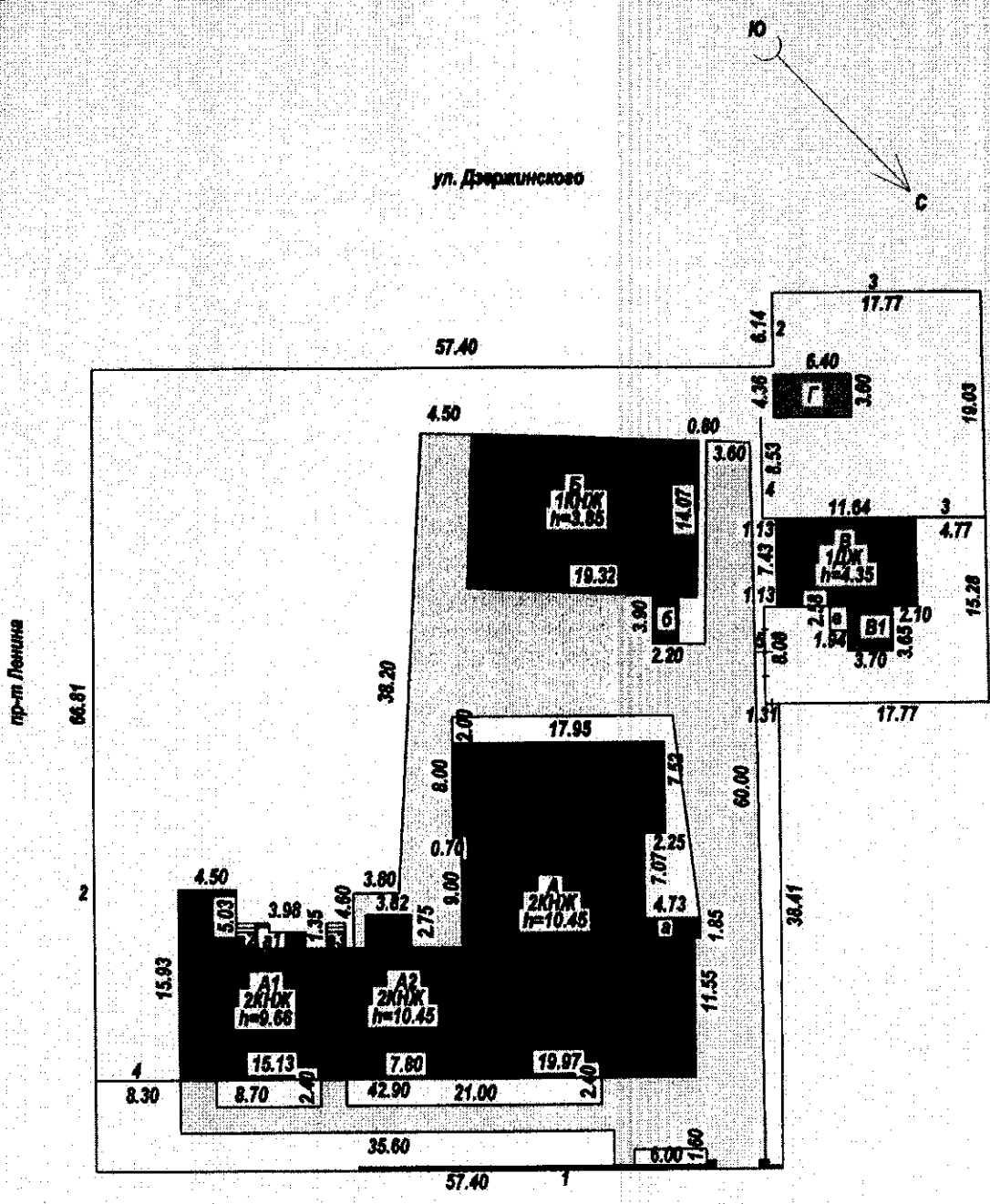
полное наименование должности	подпись
инициалы, фамилия	М.П.

Выписка из Единого государственного реестра недвижимости об объекте недвижимости  
 Сведения о частях земельного участка

Земельный участок		
вид объекта недвижимости		
Лист №1 Раздел 4.1	Всего листов раздела 4.1: 1	Всего разделов: 6
5 марта 2020г. № КУВИ-001/2020-4223736		Всего листов выписки: 8
Кадастровый номер: 37:24:020132:12		
Учетный номер части	Площадь, м2	Содержание ограничения в использовании или ограничения права на объект недвижимости или обременения объекта недвижимости
1	2	3

полное наименование должности	подпись	инициалы, фамилия
-------------------------------	---------	-------------------

М.П.



	Киевский филиал ФГУП "Ростехинвентаризация"		Лист N 3536
Лист N 1	Схема земельного участка по ул. Ермака, д. №3		Масштаб 1:500
Дата	Исполнитель	Ф.И.О.	Подпись
20.09.2006	Ст. техник	Глебов А.А.	<i>[Signature]</i>
21.12.05	Рук. группы	Семойлов А.А.	<i>[Signature]</i>