

Управление Федеральной службы государственной регистрации, кадастра и картографии по Мурманской области

Наименование органа кадастрового учета

КАДАСТРОВЫЙ ПАСПОРТ ЗЕМЕЛЬНОГО УЧАСТКА (выписка из государственного кадастра недвижимости)


"24" августа 2010г № 51/301/10-3757

В.1

1	Кадастровый номер 51:20:0001155:72		2	Лист № 1		3	Всего листов: 6		
Общие сведения									
4	Предыдущие номера: 51:20:01-01-155:100					6	Дата внесения номера в государственный кадастр недвижимости: 18.09.2003		
5	Единое землепользование								
7	Местоположение Мурманская обл., г. Мурманск, ул. Подгорная								
8	Категория земель:								
8.1	Земли сельскохозяйственного назначения	Земли населенных пунктов	Земли промышленности, энергетики, транспорта, связи, радиовещания, телевидения, информатики, земли для обеспечения космической деятельности, земли обороны, безопасности и земли иного специального назначения		Земли особо охраняемых территорий и объектов	Земли лесного фонда	Земли водного фонда	Земли запаса	Категория не установлена
8.2	—	весь	—	—	—	—	—	—	—
9	Разрешенное использование: Сведения о разрешенном использовании прилагаются на дополнительном листе								
10	Фактическое использование /характеристика деятельности/: —								
11	Площадь: 19527 +/- 49кв. м	12	Кадастровая стоимость (руб.): 107601776	13	Удельный показатель кадастровой стоимости (руб./м ²): 5510.41	14	Система координат: МСК - 51		
15	Сведения о правах: —								
16	Особые отметки: Кадастровый номер 51:20:0001155:72 равнозначен кадастровому номеру 51:20:001155:0072								
17	—								
18	Дополнительные сведения для регистрации прав на образованные земельные участки		18.1	Номера образованных участков: —					
			18.2	Номер участка, преобразованного в результате выдела: —					
			18.3	Номера участков, подлежащих снятию с кадастрового учета: —					

Ведущий специалист-эксперт отдела кадастрового учета

(наименование должности)




О. И. Климова

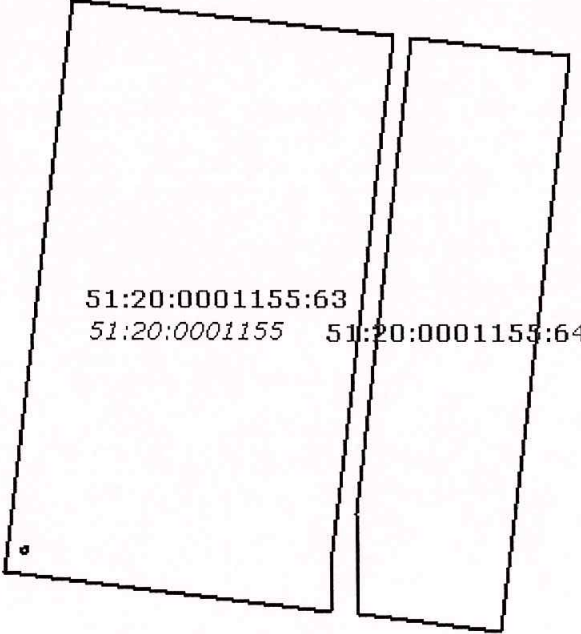
(инициалы, фамилия)

1	Кадастровый номер 51:20:0001155:72	2	Лист № 2	3	Всего листов: 6
9	земли под промышленными объектами, объектами коммунального хозяйства, объектами материально-технического, продовольственного снабжения, сбыта и заготовок, под объектами транспорта (за исключением земельных участков под автозаправочными и газонаполнительными станциями, предприятиями автосервиса, гаражей и автостоянок), под объектами связи				


Ведущий специалист-эксперт отдела кадастрового учета
(наименование должности)



О. И. Климова
(инициалы, фамилия)

1	Кадастровый номер 51:20:0001155:72	2	Лист № 3	3	Всего листов: 6
4	План (чертеж, схема) земельного участка 				
5	Масштаб 1:2000				

Ведущий специалист-эксперт отдела кадастрового учета
(наименование должности)



М. П. (подпись)

О. И. Климова
(инициалы, фамилия)

"24" августа 2010г № 51/301/10-3757

1	Кадастровый номер 51:20:0001155:72			2	Лист № 4	3	Всего листов: 6
Сведения о частях земельного участка и обременениях							
	№ п/п	Учетный номер части	Площадь (м ²)	Характеристика		Лица, в пользу которых установлены обременения	
	1	2	3	4		5	
	1	—	13117	51:20:0001155:63		—	
	2	—	6410	51:20:0001155:64		—	
4	3	—	весь	Ипотека		Открытое акционерное общество "Мурманский социальный коммерческий банк"	
	4	—	весь	Аренда		Общество с ограниченной ответственностью "Альбатрос"	
	5	—	весь	Ипотека		Открытое акционерное общество коммерческий банк "ДнБ НОР Мончебанк"	
	6	—	весь	Ипотека		Открытое акционерное общество "БАНК УРАЛСИБ"	
	7	—	весь	Аренда		Шубина Н. И. , Шубин И. А. , Открытое акционерное общество "Севрыбснаб", Общество с ограниченной ответственностью "Снабсервис"	
	8	—	весь	Аренда		Общество с ограниченной ответственностью "Севрыбсклад"	
	9	—	весь	аренда земли (земельного участка)		акционерное общество закрытого типа "Арктик Фиш"	

Ведущий специалист-эксперт отдела кадастрового учета


(наименование должности)




О. И. Климова

(инициалы, фамилия)

1	Кадастровый номер <u>51:20:0001155:72</u>	2	Лист № <u>5</u>	3	Всего листов: <u>6</u>
4	План (чертеж, схема) части земельного участка		Учетный номер части		
5	Масштаб <u>1:1500</u>				



Ведущий специалист-эксперт отдела кадастрового учета
(наименование должности)



М.П. (подпись)


О. И. Климова
(инициалы, фамилия)

"24" августа 2010г № 51/301/10-3757

1	Кадастровый номер 51:20:0001155:72	2	Лист № 6	3	Всего листов: 6
4	План (чертеж, схема) части земельного участка		Учетный номер части		
5 Масштаб 1:1500					

51:20:0001155:64

Ведущий специалист-эксперт отдела кадастрового учета
(наименование должности)



М. П. (подпись)

О. И. Климова
(инициалы, фамилия)