

УПРАВЛЕНИЕ ФЕДЕРАЛЬНОЙ СЛУЖБЫ ГОСУДАРСТВЕННОЙ РЕГИСТРАЦИИ, КАДАСТРА И КАРТОГРАФИИ ПО ТЮМЕНСКОЙ ОБЛАСТИ

(полное наименование органа регистрации прав)

Раздел 1

Выписка из Единого государственного реестра недвижимости об основных характеристиках и зарегистрированных правах на объект недвижимости
Сведения об основных характеристиках объекта недвижимости

В Единый государственный реестр недвижимости внесены следующие сведения:

Здание		<small>(инд. объекта недвижимости)</small>	
Лист № <u>1</u> Раздела <u>1</u>	Всего листов раздела <u>1</u> : _____	Всего разделов: _____	Всего листов выписки: _____
12.09.2017			
Кадастровый номер:	72:23:0101003:3442		
Номер кадастрового квартала:	72:23:0101003		
Дата присвоения кадастрового номера:	25.11.2011		
Ранее присвоенный государственный учетный номер:	данные отсутствуют		
Адрес:	Тюменская область, проезд Воронинские горки, 110, ДНТ "Весна", ул. Яблоневая, д. 118		
Площадь, м²:	377,5		
Назначение:	Жилой дом		
Наименование:	Жилой дом		
Количество этажей, в том числе подземных этажей:	4, в том числе подземных 1		
Год ввода в эксплуатацию по завершении строительства:	данные отсутствуют		
Год завершения строительства:	2010		
Кадастровая стоимость, руб.:	3244623,83		
Кадастровые номера иных объектов недвижимости, в пределах которых расположен объект недвижимости:	данные отсутствуют		
Кадастровые номера помещений, машино-мест, расположенных в здании или сооружении:	данные отсутствуют		
Виды разрешенного использования:	данные отсутствуют		
Статус записи об объекте недвижимости:	Сведения об объекте недвижимости имеют статус "актуальные, ранее учтенные"		
Особые отметки:	данные отсутствуют		
Получатель выписки:	Межрегиональный коммерческий банк развития связи и информатики (публичное акционерное общество)		
ГЛАВНЫЙ СПЕЦИАЛИСТ-ЭКСПЕРТ			
<small>(полное наименование должности)</small>		<small>(подпись)</small>	
		Дупинос Е. Н.	
		<small>(инициалы, фамилия)</small>	

Выписка из Единого государственного реестра недвижимости об основных характеристиках и зарегистрированных правах на объект недвижимости
Сведения о зарегистрированных правах

Раздел 2

<small>(вид объекта недвижимости)</small>			
Здание			
Лист № <u>2</u>	Раздела <u>2</u>	Всего листов раздела <u>2</u> :	Всего разделов: _____
<u>12.09.2017</u>		Всего листов выписки: _____	
Кадастровый номер:		<u>72:23:0101003:3442</u>	

1. Правообладатель (правообладатели):	1.1. Межрегиональный коммерческий банк развития связи и информатики (публичное акционерное общество), ИНН: 7710301140, ОГРН: 1027700159288
2. Вид, номер и дата государственной регистрации права:	2.1. Собственность, № 72:23:0101003:3442-72/001/2017-7 от 12.09.2017
3. Документы-основания:	3.1. Акт о передаче нерезидентного имущества должника взыскателю в счет погашения долга от 20.07.2017; Постановление о передаче арестованного имущества на торги от 04.04.2017, выдавший орган: _____
4. Ограничение прав и обременение объекта недвижимости:	не зарегистрировано
5. Сведения о наличии решения об изъятии объекта недвижимости для государственных и муниципальных нужд:	данные отсутствуют
6. Сведения об осуществлении государственной регистрации прав без необходимого в силу закона согласия третьего лица, органа:	данные отсутствуют

ГЛАВНЫЙ СПЕЦИАЛИСТ-ЭКСПЕРТ
(полное наименование должности)



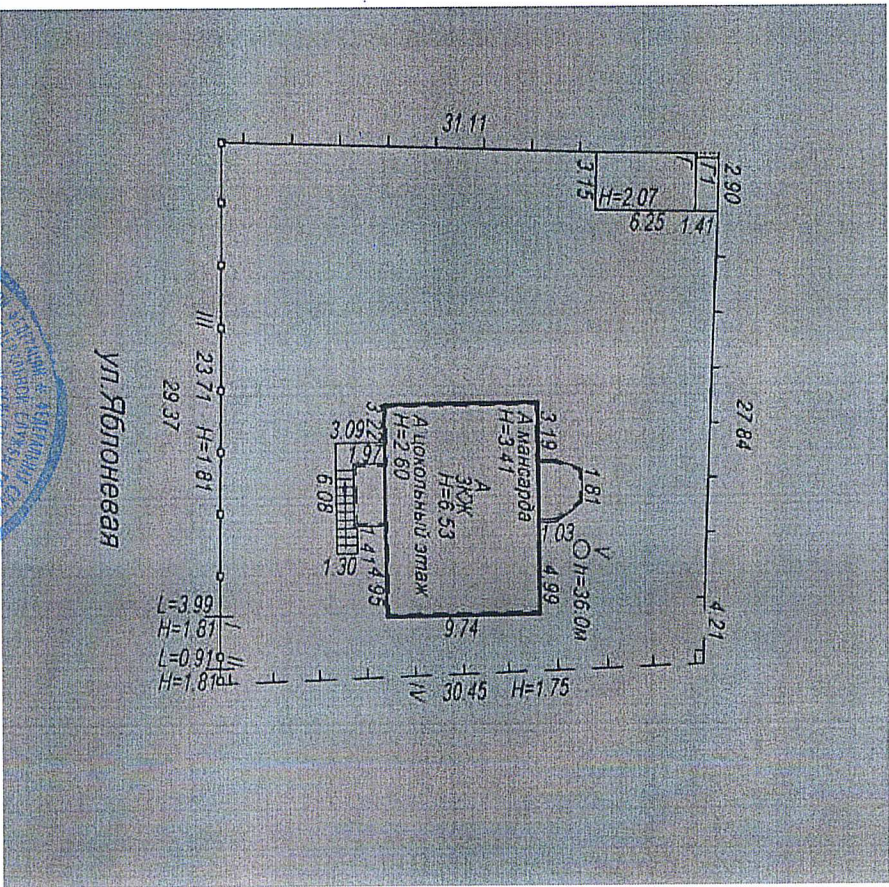
М.П.

Дупинос Е. И.
(инициалы, фамилия)

Выписка из Единого государственного реестра недвижимости об основных характеристиках и зарегистрированных правах на объект недвижимости
Описание местоположения объекта недвижимости

Здание	(инд. объекта недвижимости)		
Лист № 12.09.2017	Раздела 4	Всего листов раздела 4: 4	Всего разделов: _____
Кадастровый номер: 72:23:0101003:3442	Всего листов выписки: _____		

Схема расположения объекта недвижимого имущества на земельном(ых) участке(ах):



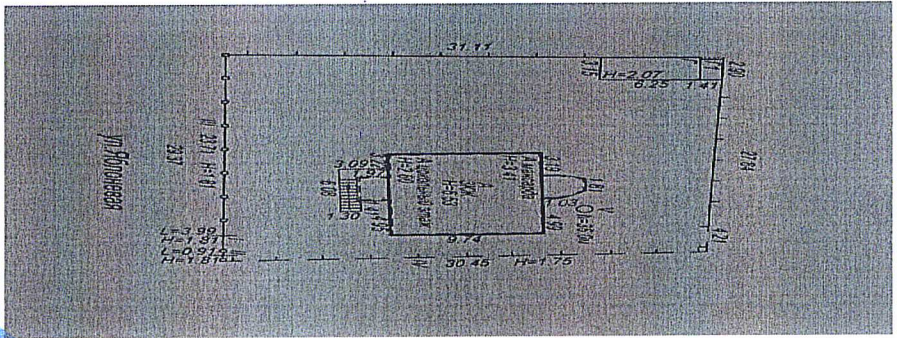
Масштаб 1: _____
Данные отсутствуют

ГЛАВНЫЙ СПЕЦИАЛИСТ-ЭКСПЕРТ
 (подпись, наименование должности) М.П. (подпись)
 Дупинос Е. Н. (инициалы, фамилия)




Здание			<small>(вид объекта недвижимости)</small>		
Лист № <u>12.09.2017</u>	Раздела <u>4</u>	Всего листов раздела <u>4</u> : _____	Всего разделов : _____	Всего листов выписки : _____	
Кадастровый номер: <u>72:23:0101003:3442</u>					

Схема расположения объекта недвижимого имущества на земельном(ых) участке(ах):



Масштаб 1: _____ данные отсутствуют

ГЛАВНЫЙ СПЕЦИАЛИСТ-ЭКСПЕРТ
(подпись (подпись должностного лица))



Лушинос Е. Н.
(инициалы, фамилия)

Прошито и скреплено
печатью _____ 4 _____ листа(ов)
Подпись _____

