

Или паспорт

КАДАСТРОВЫЙ ПАСПОРТ ЗЕМЕЛЬНОГО УЧАСТКА (выписка из государственного кадастра недвижимости)

" 07 " *сентября* 20 *09* г. № *0344/202/09-5818*

1 Кадастровый номер 03:24:030607:41 2 Лист № 1 3 Всего листов 2

Общие сведения

4 Предыдущие номера: 03:24:030607:35 6 Дата внесения номера в государственный кадастр недвижимости: 05.10.2009

7 Местоположение: Респ. Бурятия, г. Улан-Удэ, "4 км" автодороги "Улан-Удэ - п. Николаевский"

8 Категория земель: Земли промышленности, энергетики, транспорта, связи, радиовещания, телевидения, информатики, земли для обеспечения космической деятельности, земли обороны, безопасности и земли иного специального назначения

8.1	Земли сельскохозяйственного назначения	Земли населенных пунктов	Земли промышленности, энергетики, связи, радиовещания, телевидения, информатики, земли для обеспечения космической деятельности, земли обороны, безопасности и земли иного специального назначения	Земли особо охраняемых территорий и объектов	Земли лесного фонда	Земли водного фонда	Земли запаса	Категория не установлена
8.2	-	весь	-	-	-	-	-	-

9 Разрешенное использование: Для размещения зданий производственной базы

10 Фактическое использование/характеристика деятельности: -


11	Площадь: <u>20637±50 кв.м.</u>	12 Кадастровая стоимость (руб.): <u>20029446.72</u>	13 Удельный показатель кадастровой стоимости (руб./м²): <u>970.56</u>	14 Местная
----	--------------------------------	---	---	-------------------

15 Сведения о правах: -

16 Особые отметки: Площадь земельного участка соответствует материалам межевания

17 - 03:24:030607:37-03:24:030607:41

18	Дополнительные сведения для регистрации прав на образованные земельные участки		18.1	Номера образованных участков:
			18.2	Номер участка, преобразованного в результате выдела
			18.3	Номера участков, подлежащих снятию с кадастрового учета: <u>03:24:030607:35</u>



Начальник территориального отдела по г. Улан-Удэ, Тарбагатайскому району Управления Роснедвижимости по РБ *Ярунина В.В.* (инициала, фамилия)

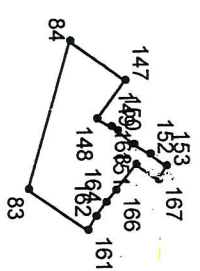
(наименование должности)

КАДАСТРОВЫЙ ПАСПОРТ ЗЕМЕЛЬНОГО УЧАСТКА (выписка из государственного кадастра недвижимости)

" 07 " *августа* 20 *09* г. № *03/14/2009/09-5418*


1 Кадастровый номер 03:24:030607:41 2 Лист № 2 3 Всего листов 2

4 План (чертеж, схема) земельного участка



5 Масштаб 1:10000

Условные знаки:



Начальник территориального отдела по г. Улан

Уд. Тарбагатайскому району Управления Роснед

дности по РБ

(Handwritten signature)

Друнина В.В.
(инициалы, фамилия)

(наименование должности)

(подпись)