

ФГИС ЕГРН

полное наименование органа регистрации прав

Раздел 1

Выписка из Единого государственного реестра недвижимости об объекте недвижимости

Сведения о характеристиках объекта недвижимости

На основании запроса от 10.03.2021 г., поступившего на рассмотрение 12.03.2021 г., сообщаем, что согласно записям Единого государственного реестра недвижимости:

Помещение			
(вид объекта недвижимости)			
Лист № _____	Раздела 1	Всего листов раздела 1 : _____	Всего разделов: _____
12.03.2021 № 99/2021/380329542		Всего листов выписки: _____	
Кадастровый номер:		57:25:0040214:214	

Номер кадастрового квартала:	57:25:0040214
Дата присвоения кадастрового номера:	26.06.2012
Ранее присвоенный государственный учетный номер:	Инвентарный номер: 54:401:001:006531100:0028:20002, Кадастровый номер: 57:25:0040214:0026:54:401:001:006531100:0028:20002
Адрес:	Российская Федерация, Орловская область, г Орёл, пер Артельный, д 14, пом 2
Площадь:	862.6
Назначение:	Нежилое помещение
Наименование:	Нежилое помещение
Номер, тип этажа, на котором расположено помещение, машино-место:	Этаж № 1
Вид жилого помещения:	данные отсутствуют
Кадастровая стоимость, руб.:	22570041.14

Государственный регистратор		ФГИС ЕГРН
полное наименование должности	подпись	инициалы, фамилия

М.П.

Помещение			
<small>(вид объекта недвижимости)</small>			
Лист № ____	Раздела 1	Всего листов раздела 1 : ____	Всего разделов: ____
12.03.2021 № 99/2021/380329542		Всего листов выписки: ____	
Кадастровый номер:		57:25:0040214:214	

Кадастровые номера иных объектов недвижимости, в пределах которых расположен объект недвижимости:	57:25:0040214:93
Кадастровые номера объектов недвижимости, из которых образован объект недвижимости:	данные отсутствуют
Кадастровые номера образованных объектов недвижимости:	данные отсутствуют
Сведения о включении объекта недвижимости в состав предприятия как имущественного комплекса:	
Сведения о включении объекта недвижимости в состав единого недвижимого комплекса:	
Виды разрешенного использования:	данные отсутствуют

Сведения о включении объекта недвижимости в реестр объектов культурного наследия:	данные отсутствуют
Сведения о кадастровом инженере:	
данные отсутствуют	

Сведения об отнесении жилого помещения к определенному виду жилых помещений специализированного жилищного фонда, к жилым помещениям наемного дома социального использования или наемного дома коммерческого использования:	данные отсутствуют
--	--------------------

Государственный регистратор		ФГИС ЕГРН
полное наименование должности	подпись	инициалы, фамилия

М.П.

Помещение			
(вид объекта недвижимости)			
Лист № ____ Раздела <u>1</u>	Всего листов раздела <u>1</u> : ____	Всего разделов: ____	Всего листов выписки: ____
12.03.2021 № 99/2021/380329542			
Кадастровый номер:		57:25:0040214:214	

Статус записи об объекте недвижимости:	Сведения об объекте недвижимости имеют статус "актуальные, ранее учтенные"
Особые отметки:	Сведения необходимые для заполнения раздела 8 отсутствуют. Сведения необходимые для заполнения раздела 9 отсутствуют.
Получатель выписки:	АКЦИОНЕРНОЕ ОБЩЕСТВО "РЖДСТРОЙ" ИНН 7708587205

Государственный регистратор		ФГИС ЕГРН
полное наименование должности	подпись	инициалы, фамилия

М.П.

Раздел 2

Выписка из Единого государственного реестра недвижимости об объекте недвижимости
Сведения о зарегистрированных правах

Помещение	
(вид объекта недвижимости)	
Лист № ____ Раздела <u>2</u>	Всего листов раздела <u>2</u> : ____
12.03.2021 № 99/2021/380329542	Всего разделов: ____
Кадастровый номер:	57:25:0040214:214
1. Правообладатель (правообладатели):	1.1. ОАО "Росжелдорстрой", ИНН: 7708587205
2. Вид, номер и дата государственной регистрации права:	2.1. Собственность, № 57-57-01/121/2006-341 от 18.06.2007
3. Ограничение прав и обременение объекта недвижимости:	не зарегистрировано
5. Заявленные в судебном порядке права требования:	данные отсутствуют
6. Сведения о возражении в отношении зарегистрированного права:	данные отсутствуют
7. Сведения о наличии решения об изъятии объекта недвижимости для государственных и муниципальных нужд:	данные отсутствуют
8. Сведения о невозможности государственной регистрации без личного участия правообладателя или его законного представителя:	
9. Правовые притязания и сведения о наличии поступивших, но не рассмотренных заявлений о проведении государственной регистрации права (перехода, прекращения права), ограничения права или обременения объекта недвижимости, сделки в отношении объекта недвижимости:	данные отсутствуют
10. Сведения об осуществлении государственной регистрации сделки, права, ограничения права без необходимого в силу закона согласия третьего лица, органа:	данные отсутствуют

Государственный регистратор		ФГИС ЕГРН
полное наименование должности	подпись	инициалы, фамилия

М.П.

ФГИС ЕГРН

полное наименование органа регистрации прав

Раздел 1

Выписка из Единого государственного реестра недвижимости об объекте недвижимости

Сведения о характеристиках объекта недвижимости

На основании запроса от 10.03.2021 г., поступившего на рассмотрение 12.03.2021 г., сообщаем, что согласно записям Единого государственного реестра недвижимости:

Помещение			
(вид объекта недвижимости)			
Лист № _____	Раздела 1	Всего листов раздела 1 : _____	Всего разделов: _____
12.03.2021 № 99/2021/380331541		Всего листов выписки: _____	
Кадастровый номер:		57:25:0040214:215	

Номер кадастрового квартала:	57:25:0040214
Дата присвоения кадастрового номера:	26.06.2012
Ранее присвоенный государственный учетный номер:	Инвентарный номер: 54:401:001:006531100:0028:20800, Кадастровый номер: 57:25:0040214:0026:54:401:001:006531100:0028:20800
Адрес:	Орловская область, г. Орёл, пер. Артельный, д. 14, пом. 1,3,4
Площадь:	839,4
Назначение:	Нежилое помещение
Наименование:	Нежилое помещение
Номер, тип этажа, на котором расположено помещение, машино-место:	Этаж № 1, Этаж № 2, Этаж № 3
Вид жилого помещения:	данные отсутствуют
Кадастровая стоимость, руб.:	21963010.12

Государственный регистратор		ФГИС ЕГРН
полное наименование должности	подпись	инициалы, фамилия

М.П.

Помещение			
<small>(вид объекта недвижимости)</small>			
Лист № ____	Раздела 1	Всего листов раздела 1 : ____	Всего разделов: ____
12.03.2021 № 99/2021/380331541		Всего листов выписки: ____	
Кадастровый номер:		57:25:0040214:215	

Кадастровые номера иных объектов недвижимости, в пределах которых расположен объект недвижимости:	57:25:0040214:93
Кадастровые номера объектов недвижимости, из которых образован объект недвижимости:	данные отсутствуют
Кадастровые номера образованных объектов недвижимости:	данные отсутствуют
Сведения о включении объекта недвижимости в состав предприятия как имущественного комплекса:	
Сведения о включении объекта недвижимости в состав единого недвижимого комплекса:	
Виды разрешенного использования:	данные отсутствуют

Сведения о включении объекта недвижимости в реестр объектов культурного наследия:	данные отсутствуют
Сведения о кадастровом инженере:	
данные отсутствуют	

Сведения об отнесении жилого помещения к определенному виду жилых помещений специализированного жилищного фонда, к жилым помещениям наемного дома социального использования или наемного дома коммерческого использования:	данные отсутствуют
--	--------------------

Государственный регистратор		ФГИС ЕГРН
полное наименование должности	подпись	инициалы, фамилия

М.П.

Помещение			
<small>(вид объекта недвижимости)</small>			
Лист № ____ Раздела 1	Всего листов раздела 1 : ____	Всего разделов: ____	Всего листов выписки: ____
12.03.2021 № 99/2021/380331541			
Кадастровый номер:		57:25:0040214:215	

Статус записи об объекте недвижимости:	Сведения об объекте недвижимости имеют статус "актуальные, ранее учтенные"
Особые отметки:	Сведения необходимые для заполнения раздела 8 отсутствуют. Сведения необходимые для заполнения раздела 9 отсутствуют.
Получатель выписки:	АКЦИОНЕРНОЕ ОБЩЕСТВО "РЖДСТРОЙ" ИНН 7708587205

Государственный регистратор		ФГИС ЕГРН
полное наименование должности	подпись	инициалы, фамилия

М.П.

Раздел 2

Выписка из Единого государственного реестра недвижимости об объекте недвижимости
Сведения о зарегистрированных правах

Помещение	
(вид объекта недвижимости)	
Лист № ____ Раздела <u>2</u>	Всего листов раздела <u>2</u> : ____
12.03.2021 № 99/2021/380331541	Всего разделов: ____
Кадастровый номер:	57:25:0040214:215
1. Правообладатель (правообладатели):	1.1. ОАО "Росжелдорстрой", ИНН: 7708587205
2. Вид, номер и дата государственной регистрации права:	2.1. Собственность, № 57-57-01/085/2007-150 от 19.10.2007
3. Ограничение прав и обременение объекта недвижимости:	не зарегистрировано
5. Заявленные в судебном порядке права требования:	данные отсутствуют
6. Сведения о возражении в отношении зарегистрированного права:	данные отсутствуют
7. Сведения о наличии решения об изъятии объекта недвижимости для государственных и муниципальных нужд:	данные отсутствуют
8. Сведения о невозможности государственной регистрации без личного участия правообладателя или его законного представителя:	
9. Правовые акты и сведения о наличии поступивших, но не рассмотренных заявлений о проведении государственной регистрации права (перехода, прекращения права), ограничения права или обременения объекта недвижимости, сделки в отношении объекта недвижимости:	данные отсутствуют
10. Сведения об осуществлении государственной регистрации сделки, права, ограничения права без необходимого в силу закона согласия третьего лица, органа:	данные отсутствуют

Государственный регистратор		ФГИС ЕГРН
полное наименование должности	подпись	инициалы, фамилия

М.П.

ФГИС ЕГРН

полное наименование органа регистрации прав

Раздел 1

Выписка из Единого государственного реестра недвижимости об объекте недвижимости
Сведения о характеристиках объекта недвижимости

На основании запроса от 10.03.2021 г., поступившего на рассмотрение 12.03.2021 г., сообщаем, что согласно записям Единого государственного реестра недвижимости:

Здание	
вид объекта недвижимости	
Лист № ____ Раздела 1	Всего листов раздела 1 : ____
Всего разделов: ____	
Всего листов выписки: ____	
12.03.2021 № 99/2021/38033353	
Кадастровый номер:	57:25:0040214:89
Номер кадастрового квартала:	57:25:0040214
Дата присвоения кадастрового номера:	26.06.2012
Ранее присвоенный государственный учетный номер:	Инвентарный номер: 54:401:001:006531100:0009, Кадастровый номер: 57:25:0040214:0026:54:401:001:006531100:0009
Адрес:	Орловская область, г. Орёл, пер. Артельный, д. 14
Площадь, м²:	201.7
Назначение:	Нежилое здание
Наименование:	Здание гаража
Количество этажей, в том числе подземных этажей:	1
Материал наружных стен:	Кирпичные
Год ввода в эксплуатацию по завершении строительства:	данные отсутствуют
Год завершения строительства:	1964
Кадастровая стоимость, руб.:	761172.16
Государственный регистратор	ФГИС ЕГРН
полное наименование должности	подпись
	инициалы, фамилия

М.П.

Раздел 1

Выписка из Единого государственного реестра недвижимости об объекте недвижимости
Сведения о характеристиках объекта недвижимости

На основании запроса от 10.03.2021 г., поступившего на рассмотрение 12.03.2021 г., сообщаем, что согласно записям Единого государственного реестра недвижимости:

Здание	
вид объекта недвижимости	
Лист № _____ Раздела <u>1</u>	Всего листов раздела <u>1</u> : _____
Всего разделов: _____	
Всего листов выписки: _____	
12.03.2021 № 99/2021/380333353	
Кадастровый номер:	57:25:0040214:89
Кадастровые номера иных объектов недвижимости, в пределах которых расположен объект недвижимости:	данные отсутствуют
Кадастровые номера помещений, машино-мест, расположенных в здании или сооружении:	данные отсутствуют
Кадастровые номера объектов недвижимости, из которых образован объект недвижимости:	данные отсутствуют
Кадастровые номера образованных объектов недвижимости:	данные отсутствуют
Сведения о включении объекта недвижимости в состав предприятия как имущественного комплекса:	
Сведения о включении объекта недвижимости в состав единого недвижимого комплекса:	
Кадастровый номер земельного участка, если входящие в состав единого недвижимого комплекса объекты недвижимости расположены на одном земельном участке	данные отсутствуют
Виды разрешенного использования:	данные отсутствуют
Сведения о включении объекта недвижимости в реестр объектов культурного наследия:	данные отсутствуют
Сведения о кадастровом инженере:	данные отсутствуют
Статус записи об объекте недвижимости:	Сведения об объекте недвижимости имеют статус "актуальные, ранее учтенные"
Особые отметки:	Сведения о назначении, количестве этажей, в том числе подземных этажей, площади имеют статус «Актуальные незасвидетельствованные». Право (ограничение права, обременение объекта недвижимости) зарегистрировано на данный объект недвижимости с назначением отсутствует, количеством этажей, в том числе подземных этажей отсутствует, площадью отсутствует. Сведения необходимые для заполнения раздела 5 отсутствуют. Сведения необходимые для заполнения раздела 5.1 отсутствуют. Сведения необходимые для заполнения раздела 6 отсутствуют. Сведения необходимые для заполнения раздела 6.1 отсутствуют. Сведения необходимые для заполнения раздела 7 отсутствуют. Сведения необходимые для заполнения раздела 8 отсутствуют.
Получатель выписки:	АКЦИОНЕРНОЕ ОБЩЕСТВО "РЖДСТРОЙ" ИНН 7708587205
Государственный регистратор	ФГИС ЕГРН
полное наименование должности	подпись
	инициалы, фамилия

М.П.

Раздел 2

Выписка из Единого государственного реестра недвижимости об объекте недвижимости

Сведения о зарегистрированных правах

Здание		
вид объекта недвижимости		
Лист № ____ Раздела <u>2</u>	Всего листов раздела <u>2</u> : ____	Всего разделов: ____
Всего листов выписки: ____		
12.03.2021 № 99/2021/38033353		
Кадастровый номер:		57:25:0040214:89
1. Правообладатель (правообладатели):	1.1. ОАО "Росжелдорстрой", ИНН: 7708587205	
2. Вид, номер и дата государственной регистрации права:	2.1. Собственность, № 57-57-01/121/2006-331 от 18.06.2007	
3. Ограничение прав и обременение объекта недвижимости:	не зарегистрировано	
5. Заявленные в судебном порядке права требования:	данные отсутствуют	
6. Сведения о возражении в отношении зарегистрированного права:	данные отсутствуют	
7. Сведения о наличии решения об изъятии объекта недвижимости для государственных и муниципальных нужд:	данные отсутствуют	
8. Сведения о невозможности государственной регистрации без личного участия правообладателя или его законного представителя:		
9. Правопритязания и сведения о наличии поступивших, но не рассмотренных заявлений о проведении государственной регистрации права (перехода, прекращения права), ограничения права или обременения объекта недвижимости, сделки в отношении объекта недвижимости:	данные отсутствуют	
10. Сведения об осуществлении государственной регистрации сделки, права, ограничения права без необходимого в силу закона согласия третьего лица, органа:	данные отсутствуют	
Государственный регистратор		ФГИС ЕГРН
полное наименование должности		инициалы, фамилия
		подпись

М.П.

ФГИС ЕГРН

полное наименование органа регистрации прав

Раздел 1

Выписка из Единого государственного реестра недвижимости об объекте недвижимости
Сведения о характеристиках объекта недвижимости

На основании запроса от 10.03.2021 г., поступившего на рассмотрение 12.03.2021 г., сообщаем, что согласно записям Единого государственного реестра недвижимости:

Здание	
вид объекта недвижимости	
Лист № ____ Раздела 1	Всего листов раздела 1 : ____
Всего разделов: ____	
Всего листов выписки: ____	
12.03.2021 № 99/2021/380334940	
Кадастровый номер:	57:25:0040214:85
Номер кадастрового квартала:	57:25:0040214
Дата присвоения кадастрового номера:	26.06.2012
Ранее присвоенный государственный учетный номер:	Инвентарный номер: 54:401:001:006531100:0002, Кадастровый номер: 57:25:0040214:0026:54:401:001:006531100:0002
Адрес:	Орловская область, г. Орёл, пер. Артельный, д. 14
Площадь, м²:	460.2
Назначение:	Нежилое здание
Наименование:	Гараж
Количество этажей, в том числе подземных этажей:	1
Материал наружных стен:	Кирпичные
Год ввода в эксплуатацию по завершении строительства:	данные отсутствуют
Год завершения строительства:	1985
Кадастровая стоимость, руб.:	3936509.22
Государственный регистратор	ФГИС ЕГРН
полное наименование должности	подпись
	инициалы, фамилия

М.П.

Раздел 1

Выписка из Единого государственного реестра недвижимости об объекте недвижимости
Сведения о характеристиках объекта недвижимости

На основании запроса от 10.03.2021 г., поступившего на рассмотрение 12.03.2021 г., сообщаем, что согласно записям Единого государственного реестра недвижимости:

Здание	
вид объекта недвижимости	
Лист № _____ Раздела <u>1</u>	Всего листов раздела <u>1</u> : _____
Всего разделов: _____	
Всего листов выписки: _____	
12.03.2021 № 99/2021/380334940	
Кадастровый номер:	57:25:0040214:85
Кадастровые номера иных объектов недвижимости, в пределах которых расположен объект недвижимости:	данные отсутствуют
Кадастровые номера помещений, машино-мест, расположенных в здании или сооружении:	данные отсутствуют
Кадастровые номера объектов недвижимости, из которых образован объект недвижимости:	данные отсутствуют
Кадастровые номера образованных объектов недвижимости:	данные отсутствуют
Сведения о включении объекта недвижимости в состав предприятия как имущественного комплекса:	
Сведения о включении объекта недвижимости в состав единого недвижимого комплекса:	
Кадастровый номер земельного участка, если входящие в состав единого недвижимого комплекса объекты недвижимости расположены на одном земельном участке	данные отсутствуют
Виды разрешенного использования:	данные отсутствуют
Сведения о включении объекта недвижимости в реестр объектов культурного наследия:	данные отсутствуют
Сведения о кадастровом инженере:	данные отсутствуют
Статус записи об объекте недвижимости:	Сведения об объекте недвижимости имеют статус "актуальные, ранее учтенные"
Особые отметки:	Сведения о назначении, наименовании, количестве этажей, в том числе подземных этажей, площади имеют статус «Актуальные незасвидетельствованные». Право (ограничение права, обременение объекта недвижимости) зарегистрировано на данный объект недвижимости с назначением отсутствует, наименованием «здание гаража», количеством этажей, в том числе подземных этажей отсутствует, площадью отсутствует. Сведения необходимые для заполнения раздела 5 отсутствуют. Сведения необходимые для заполнения раздела 5.1 отсутствуют. Сведения необходимые для заполнения раздела 6 отсутствуют. Сведения необходимые для заполнения раздела 6.1 отсутствуют. Сведения необходимые для заполнения раздела 7 отсутствуют. Сведения необходимые для заполнения раздела 8 отсутствуют.
Получатель выписки:	АКЦИОНЕРНОЕ ОБЩЕСТВО "РЖДСТРОЙ" ИНН 7708587205
Государственный регистратор	ФГИС ЕГРН
полное наименование должности	подпись
	инициалы, фамилия

М.П.

Раздел 2

Выписка из Единого государственного реестра недвижимости об объекте недвижимости

Сведения о зарегистрированных правах

Здание		
вид объекта недвижимости		
Лист № _____ Раздела <u>2</u>	Всего листов раздела <u>2</u> : _____	Всего разделов: _____
Всего листов выписки: _____		
12.03.2021 № 99/2021/380334940		
Кадастровый номер:		57:25:0040214:85
1. Правообладатель (правообладатели):	1.1. ОАО "Росжелдорстрой", ИНН: 7708587205	
2. Вид, номер и дата государственной регистрации права:	2.1. Собственность, № 57-57-01/121/2006-323 от 18.06.2007	
3. Ограничение прав и обременение объекта недвижимости:	не зарегистрировано	
5. Заявленные в судебном порядке права требования:	данные отсутствуют	
6. Сведения о возражении в отношении зарегистрированного права:	данные отсутствуют	
7. Сведения о наличии решения об изъятии объекта недвижимости для государственных и муниципальных нужд:	данные отсутствуют	
8. Сведения о невозможности государственной регистрации без личного участия правообладателя или его законного представителя:		
9. Правопритязания и сведения о наличии поступивших, но не рассмотренных заявлений о проведении государственной регистрации права (перехода, прекращения права), ограничения права или обременения объекта недвижимости, сделки в отношении объекта недвижимости:	данные отсутствуют	
10. Сведения об осуществлении государственной регистрации сделки, права, ограничения права без необходимого в силу закона согласия третьего лица, органа:	данные отсутствуют	
Государственный регистратор		ФГИС ЕГРН
полное наименование должности		подпись
		инициалы, фамилия

М.П.

ФГИС ЕГРН

полное наименование органа регистрации прав

Раздел 1

Выписка из Единого государственного реестра недвижимости об объекте недвижимости
Сведения о характеристиках объекта недвижимости

На основании запроса от 10.03.2021 г., поступившего на рассмотрение 12.03.2021 г., сообщаем, что согласно записям Единого государственного реестра недвижимости:

Здание		
вид объекта недвижимости		
Лист № ____ Раздела 1	Всего листов раздела 1 : ____	Всего разделов: ____
Всего листов выписки: ____		
12.03.2021 № 99/2021/380336309		
Кадастровый номер:		57:25:0040214:90
Номер кадастрового квартала:	57:25:0040214	
Дата присвоения кадастрового номера:	26.06.2012	
Ранее присвоенный государственный учетный номер:	Инвентарный номер: 54:401:001:006531100:0001	
Адрес:	Орловская область, г. Орёл, пер. Артельный, д. 14	
Площадь, м²:	202.5	
Назначение:	Нежилое здание	
Наименование:	Здание кладовой	
Количество этажей, в том числе подземных этажей:	1	
Материал наружных стен:	Кирпичные	
Год ввода в эксплуатацию по завершении строительства:	данные отсутствуют	
Год завершения строительства:	1959	
Кадастровая стоимость, руб.:	1008457.19	
Государственный регистратор		ФГИС ЕГРН
полное наименование должности		подпись
		инициалы, фамилия

М.П.

Раздел 1

Выписка из Единого государственного реестра недвижимости об объекте недвижимости
Сведения о характеристиках объекта недвижимости

На основании запроса от 10.03.2021 г., поступившего на рассмотрение 12.03.2021 г., сообщаем, что согласно записям Единого государственного реестра недвижимости:

Здание	
вид объекта недвижимости	
Лист № _____ Раздела <u>1</u>	Всего листов раздела <u>1</u> : _____
Всего разделов: _____	
Всего листов выписки: _____	
12.03.2021 № 99/2021/380336309	
Кадастровый номер:	57:25:0040214:90
Кадастровые номера иных объектов недвижимости, в пределах которых расположен объект недвижимости:	данные отсутствуют
Кадастровые номера помещений, машино-мест, расположенных в здании или сооружении:	данные отсутствуют
Кадастровые номера объектов недвижимости, из которых образован объект недвижимости:	данные отсутствуют
Кадастровые номера образованных объектов недвижимости:	данные отсутствуют
Сведения о включении объекта недвижимости в состав предприятия как имущественного комплекса:	
Сведения о включении объекта недвижимости в состав единого недвижимого комплекса:	
Кадастровый номер земельного участка, если входящие в состав единого недвижимого комплекса объекты недвижимости расположены на одном земельном участке	данные отсутствуют
Виды разрешенного использования:	данные отсутствуют
Сведения о включении объекта недвижимости в реестр объектов культурного наследия:	данные отсутствуют
Сведения о кадастровом инженерере:	данные отсутствуют
Статус записи об объекте недвижимости:	Сведения об объекте недвижимости имеют статус "актуальные, ранее учтенные"
Особые отметки:	: А,А1 Сведения о назначении, количестве этажей, в том числе подземных этажей, площади имеют статус «Актуальные незасвидетельствованные». Право (ограничение права, обременение объекта недвижимости) зарегистрировано на данный объект недвижимости с назначением отсутствует, количеством этажей, в том числе подземных этажей отсутствует, площадью отсутствует. Сведения необходимые для заполнения раздела 5 отсутствуют. Сведения необходимые для заполнения раздела 5.1 отсутствуют. Сведения необходимые для заполнения раздела 6 отсутствуют. Сведения необходимые для заполнения раздела 6.1 отсутствуют. Сведения необходимые для заполнения раздела 7 отсутствуют. Сведения необходимые для заполнения раздела 8 отсутствуют.
Получатель выписки:	АКЦИОНЕРНОЕ ОБЩЕСТВО "РЖДСТРОЙ" ИНН 7708587205
Государственный регистратор	ФГИС ЕГРН
полное наименование должности	подпись
	инициалы, фамилия

М.П.

Раздел 2

Выписка из Единого государственного реестра недвижимости об объекте недвижимости

Сведения о зарегистрированных правах

Здание		
вид объекта недвижимости		
Лист № _____ Раздела 2	Всего листов раздела 2 : _____	Всего разделов: _____
Всего листов выписки: _____		
12.03.2021 № 99/2021/380336309		
Кадастровый номер:		57:25:0040214:90
1. Правообладатель (правообладатели):	1.1. ОАО "Росжелдорстрой", ИНН: 7708587205	
2. Вид, номер и дата государственной регистрации права:	2.1. Собственность, № 57-57-01/121/2006-333 от 18.06.2007	
3. Ограничение прав и обременение объекта недвижимости:	не зарегистрировано	
5. Заявленные в судебном порядке права требования:	данные отсутствуют	
6. Сведения о возражении в отношении зарегистрированного права:	данные отсутствуют	
7. Сведения о наличии решения об изъятии объекта недвижимости для государственных и муниципальных нужд:	данные отсутствуют	
8. Сведения о невозможности государственной регистрации без личного участия правообладателя или его законного представителя:		
9. Правопритязания и сведения о наличии поступивших, но не рассмотренных заявлений о проведении государственной регистрации права (перехода, прекращения права), ограничения права или обременения объекта недвижимости, сделки в отношении объекта недвижимости:	данные отсутствуют	
10. Сведения об осуществлении государственной регистрации сделки, права, ограничения права без необходимого в силу закона согласия третьего лица, органа:	данные отсутствуют	
Государственный регистратор		ФГИС ЕГРН
полное наименование должности		инициалы, фамилия
		подпись

М.П.

ФГИС ЕГРН

полное наименование органа регистрации прав

Раздел 1

Выписка из Единого государственного реестра недвижимости об объекте недвижимости
Сведения о характеристиках объекта недвижимости

На основании запроса от 10.03.2021 г., поступившего на рассмотрение 12.03.2021 г., сообщаем, что согласно записям Единого государственного реестра недвижимости:

Здание	
вид объекта недвижимости	
Лист № ____ Раздела 1	Всего листов раздела 1 : ____
Всего разделов: ____	
Всего листов выписки: ____	
12.03.2021 № 99/2021/380337672	
Кадастровый номер:	57:25:0040214:83
Номер кадастрового квартала:	57:25:0040214
Дата присвоения кадастрового номера:	26.06.2012
Ранее присвоенный государственный учетный номер:	Инвентарный номер: 54:401:001:006531100:0003, Кадастровый номер: 57:25:0040214:0026:54:401:001:006531100:0003
Адрес:	Орловская область, г. Орёл, пер. Артельный, д. 14
Площадь, м²:	322.4
Назначение:	Нежилое здание
Наименование:	Здание кладовой
Количество этажей, в том числе подземных этажей:	1, антресоль
Материал наружных стен:	Из мелких бетонных блоков
Год ввода в эксплуатацию по завершении строительства:	данные отсутствуют
Год завершения строительства:	2001
Кадастровая стоимость, руб.:	1671335.29
Государственный регистратор	ФГИС ЕГРН
полное наименование должности	подпись
	инициалы, фамилия

М.П.

Раздел 1

Выписка из Единого государственного реестра недвижимости об объекте недвижимости
Сведения о характеристиках объекта недвижимости

На основании запроса от 10.03.2021 г., поступившего на рассмотрение 12.03.2021 г., сообщаем, что согласно записям Единого государственного реестра недвижимости:

Здание	
вид объекта недвижимости	
Лист № _____ Раздела <u>1</u>	Всего листов раздела <u>1</u> : _____
Всего разделов: _____	
Всего листов выписки: _____	
12.03.2021 № 99/2021/380337672	
Кадастровый номер:	57:25:0040214:83
Кадастровые номера иных объектов недвижимости, в пределах которых расположен объект недвижимости:	данные отсутствуют
Кадастровые номера помещений, машино-мест, расположенных в здании или сооружении:	данные отсутствуют
Кадастровые номера объектов недвижимости, из которых образован объект недвижимости:	данные отсутствуют
Кадастровые номера образованных объектов недвижимости:	данные отсутствуют
Сведения о включении объекта недвижимости в состав предприятия как имущественного комплекса:	
Сведения о включении объекта недвижимости в состав единого недвижимого комплекса:	
Кадастровый номер земельного участка, если входящие в состав единого недвижимого комплекса объекты недвижимости расположены на одном земельном участке	данные отсутствуют
Виды разрешенного использования:	данные отсутствуют
Сведения о включении объекта недвижимости в реестр объектов культурного наследия:	данные отсутствуют
Сведения о кадастровом инженере:	данные отсутствуют
Статус записи об объекте недвижимости:	Сведения об объекте недвижимости имеют статус "актуальные, ранее учтенные"
Особые отметки:	Сведения о назначении, количестве этажей, в том числе подземных этажей, площади имеют статус «Актуальные незасвидетельствованные». Право (ограничение права, обременение объекта недвижимости) зарегистрировано на данный объект недвижимости с назначением отсутствует, количеством этажей, в том числе подземных этажей отсутствует, площадью отсутствует. Сведения необходимые для заполнения раздела 5 отсутствуют. Сведения необходимые для заполнения раздела 5.1 отсутствуют. Сведения необходимые для заполнения раздела 6 отсутствуют. Сведения необходимые для заполнения раздела 6.1 отсутствуют. Сведения необходимые для заполнения раздела 7 отсутствуют. Сведения необходимые для заполнения раздела 8 отсутствуют.
Получатель выписки:	АКЦИОНЕРНОЕ ОБЩЕСТВО "РЖДСТРОЙ" ИНН 7708587205
Государственный регистратор	ФГИС ЕГРН
полное наименование должности	подпись
	инициалы, фамилия

М.П.

Раздел 2

Выписка из Единого государственного реестра недвижимости об объекте недвижимости

Сведения о зарегистрированных правах

Здание		
вид объекта недвижимости		
Лист № _____ Раздела 2	Всего листов раздела 2 : _____	Всего разделов: _____
Всего листов выписки: _____		
12.03.2021 № 99/2021/380337672		
Кадастровый номер:		57:25:0040214:83
1. Правообладатель (правообладатели):	1.1. ОАО "Росжелдорстрой", ИНН: 7708587205	
2. Вид, номер и дата государственной регистрации права:	2.1. Собственность, № 57-57-01/085/2007-152 от 19.10.2007	
3. Ограничение прав и обременение объекта недвижимости:	не зарегистрировано	
5. Заявленные в судебном порядке права требования:	данные отсутствуют	
6. Сведения о возражении в отношении зарегистрированного права:	данные отсутствуют	
7. Сведения о наличии решения об изъятии объекта недвижимости для государственных и муниципальных нужд:	данные отсутствуют	
8. Сведения о невозможности государственной регистрации без личного участия правообладателя или его законного представителя:		
9. Правопритязания и сведения о наличии поступивших, но не рассмотренных заявлений о проведении государственной регистрации права (перехода, прекращения права), ограничения права или обременения объекта недвижимости, сделки в отношении объекта недвижимости:	данные отсутствуют	
10. Сведения об осуществлении государственной регистрации сделки, права, ограничения права без необходимого в силу закона согласия третьего лица, органа:	данные отсутствуют	
Государственный регистратор		ФГИС ЕГРН
полное наименование должности		инициалы, фамилия
		подпись

М.П.

ФГИС ЕГРН

полное наименование органа регистрации прав

Раздел 1

Выписка из Единого государственного реестра недвижимости об объекте недвижимости
Сведения о характеристиках объекта недвижимости

На основании запроса от 10.03.2021 г., поступившего на рассмотрение 12.03.2021 г., сообщаем, что согласно записям Единого государственного реестра недвижимости:

Здание	
вид объекта недвижимости	
Лист № ____ Раздела 1	Всего листов раздела 1 : ____
Всего разделов: ____	
Всего листов выписки: ____	
12.03.2021 № 99/2021/380340057	
Кадастровый номер:	57:25:0040214:86
Номер кадастрового квартала:	57:25:0040214
Дата присвоения кадастрового номера:	26.06.2012
Ранее присвоенный государственный учетный номер:	Инвентарный номер: 54:401:001:006531100:0004, Кадастровый номер: 57:25:0040214:0026:54:401:001:006531100:0004
Адрес:	Орловская область, г. Орёл, пер. Артельный, д. 14
Площадь, м²:	364.7
Назначение:	Нежилое здание
Наименование:	Здание пилорамы
Количество этажей, в том числе подземных этажей:	1
Материал наружных стен:	Из мелких бетонных блоков
Год ввода в эксплуатацию по завершении строительства:	данные отсутствуют
Год завершения строительства:	2001
Кадастровая стоимость, руб.:	1890620.29
Государственный регистратор	ФГИС ЕГРН
полное наименование должности	подпись
	инициалы, фамилия

М.П.

Раздел 1

Выписка из Единого государственного реестра недвижимости об объекте недвижимости
Сведения о характеристиках объекта недвижимости

На основании запроса от 10.03.2021 г., поступившего на рассмотрение 12.03.2021 г., сообщаем, что согласно записям Единого государственного реестра недвижимости:

Здание	
вид объекта недвижимости	
Лист № _____ Раздела <u>1</u>	Всего листов раздела <u>1</u> : _____
12.03.2021 № 99/2021/380340057	
Кадастровый номер:	57:25:0040214:86
Кадастровые номера иных объектов недвижимости, в пределах которых расположен объект недвижимости:	данные отсутствуют
Кадастровые номера помещений, машино-мест, расположенных в здании или сооружении:	данные отсутствуют
Кадастровые номера объектов недвижимости, из которых образован объект недвижимости:	данные отсутствуют
Кадастровые номера образованных объектов недвижимости:	данные отсутствуют
Сведения о включении объекта недвижимости в состав предприятия как имущественного комплекса:	
Сведения о включении объекта недвижимости в состав единого недвижимого комплекса:	
Кадастровый номер земельного участка, если входящие в состав единого недвижимого комплекса объекты недвижимости расположены на одном земельном участке	данные отсутствуют
Виды разрешенного использования:	данные отсутствуют
Сведения о включении объекта недвижимости в реестр объектов культурного наследия:	данные отсутствуют
Сведения о кадастровом инженере:	данные отсутствуют
Статус записи об объекте недвижимости:	Сведения об объекте недвижимости имеют статус "актуальные, ранее учтенные"
Особые отметки:	Сведения о назначении, количестве этажей, в том числе подземных этажей, площади имеют статус «Актуальные незасвидетельствованные». Право (ограничение права, обременение объекта недвижимости) зарегистрировано на данный объект недвижимости с назначением отсутствует, количеством этажей, в том числе подземных этажей отсутствует, площадью отсутствует. Сведения необходимые для заполнения раздела 5 отсутствуют. Сведения необходимые для заполнения раздела 5.1 отсутствуют. Сведения необходимые для заполнения раздела 6 отсутствуют. Сведения необходимые для заполнения раздела 6.1 отсутствуют. Сведения необходимые для заполнения раздела 7 отсутствуют. Сведения необходимые для заполнения раздела 8 отсутствуют.
Получатель выписки:	АКЦИОНЕРНОЕ ОБЩЕСТВО "РЖДСТРОЙ" ИНН 7708587205
Государственный регистратор	ФГИС ЕГРН
полное наименование должности	подпись
	инициалы, фамилия

М.П.

Раздел 2

Выписка из Единого государственного реестра недвижимости об объекте недвижимости

Сведения о зарегистрированных правах

Здание		
вид объекта недвижимости		
Лист № _____ Раздела <u>2</u>	Всего листов раздела <u>2</u> : _____	Всего разделов: _____
Всего листов выписки: _____		
12.03.2021 № 99/2021/380340057		
Кадастровый номер:		57:25:0040214:86
1. Правообладатель (правообладатели):	1.1. ОАО "Росжелдорстрой", ИНН: 7708587205	
2. Вид, номер и дата государственной регистрации права:	2.1. Собственность, № 57-57-01/121/2006-335 от 18.06.2007	
3. Ограничение прав и обременение объекта недвижимости:	не зарегистрировано	
5. Заявленные в судебном порядке права требования:	данные отсутствуют	
6. Сведения о возражении в отношении зарегистрированного права:	данные отсутствуют	
7. Сведения о наличии решения об изъятии объекта недвижимости для государственных и муниципальных нужд:	данные отсутствуют	
8. Сведения о невозможности государственной регистрации без личного участия правообладателя или его законного представителя:		
9. Правопритязания и сведения о наличии поступивших, но не рассмотренных заявлений о проведении государственной регистрации права (перехода, прекращения права), ограничения права или обременения объекта недвижимости, сделки в отношении объекта недвижимости:	данные отсутствуют	
10. Сведения об осуществлении государственной регистрации сделки, права, ограничения права без необходимого в силу закона согласия третьего лица, органа:	данные отсутствуют	
Государственный регистратор		ФГИС ЕГРН
полное наименование должности		инициалы, фамилия
		подпись

М.П.

ФГИС ЕГРН

полное наименование органа регистрации прав

Раздел 1

Выписка из Единого государственного реестра недвижимости об объекте недвижимости
Сведения о характеристиках объекта недвижимости

На основании запроса от 10.03.2021 г., поступившего на рассмотрение 12.03.2021 г., сообщаем, что согласно записям Единого государственного реестра недвижимости:

Сооружение			
вид объекта недвижимости			
Лист № ___ Раздела 1	Всего листов раздела 1 : ___	Всего разделов: ___	Всего листов выписки: ___
12.03.2021 № 99/2021/380343643			
Кадастровый номер:		57:25:0040214:91	
Номер кадастрового квартала:	57:25:0040214		
Дата присвоения кадастрового номера:	26.06.2012		
Ранее присвоенный государственный учетный номер:	Инвентарный номер: 54:401:001:006531100:0060, Условный номер: 57:25:040214:26:54:000:001:003731450/1/12		
Адрес:	Российская Федерация, Орловская область, г Орёл, пер Артельный, д 14		
Основная характеристика (для сооружения):	площадь	165	кв.м
	тип	значение	единица измерения
Назначение:	Нежилое		
Наименование:	Площадка грузовая открытая эстакадная		
Количество этажей, в том числе подземных этажей:	данные отсутствуют		
Год ввода в эксплуатацию по завершении строительства:	1959		
Год завершения строительства:	данные отсутствуют		
Кадастровая стоимость, руб.:	75982.27		
Государственный регистратор		ФГИС ЕГРН	
полное наименование должности		подпись	инициалы, фамилия

М.П.

Раздел 1

Выписка из Единого государственного реестра недвижимости об объекте недвижимости
Сведения о характеристиках объекта недвижимости

На основании запроса от 10.03.2021 г., поступившего на рассмотрение 12.03.2021 г., сообщаем, что согласно записям Единого государственного реестра недвижимости:

Сооружение		
вид объекта недвижимости		
Лист № _____ Раздела <u>1</u>	Всего листов раздела <u>1</u> : _____	Всего разделов: _____
12.03.2021 № 99/2021/380343643		Всего листов выписки: _____
Кадастровый номер:		57:25:0040214:91
Кадастровые номера иных объектов недвижимости, в пределах которых расположен объект недвижимости:	данные отсутствуют	
Кадастровые номера помещений, машино-мест, расположенных в здании или сооружении:	данные отсутствуют	
Кадастровые номера объектов недвижимости, из которых образован объект недвижимости:	данные отсутствуют	
Кадастровые номера образованных объектов недвижимости:	данные отсутствуют	
Сведения о включении объекта недвижимости в состав предприятия как имущественного комплекса:		
Сведения о включении объекта недвижимости в состав единого недвижимого комплекса:		
Кадастровый номер земельного участка, если входящие в состав единого недвижимого комплекса объекты недвижимости расположены на одном земельном участке	данные отсутствуют	
Виды разрешенного использования:	данные отсутствуют	
Сведения о включении объекта недвижимости в реестр объектов культурного наследия:	данные отсутствуют	
Сведения о кадастровом инженере:	данные отсутствуют	
Статус записи об объекте недвижимости:	Сведения об объекте недвижимости имеют статус "актуальные, ранее учтенные"	
Особые отметки:	Сведения о назначении имеют статус «Актуальные незасвидетельствованные». Право (ограничение права, обременение объекта недвижимости) зарегистрировано на данный объект недвижимости с назначением отсутствует. Сведения необходимые для заполнения раздела 5 отсутствуют. Сведения необходимые для заполнения раздела 5.1 отсутствуют. Сведения необходимые для заполнения раздела 6 отсутствуют. Сведения необходимые для заполнения раздела 6.1 отсутствуют. Сведения необходимые для заполнения раздела 7 отсутствуют. Сведения необходимые для заполнения раздела 8 отсутствуют.	
Получатель выписки:	АКЦИОНЕРНОЕ ОБЩЕСТВО "РЖДСТРОЙ" ИНН 7708587205	
Государственный регистратор		ФГИС ЕГРН
полное наименование должности	подпись	инициалы, фамилия

М.П.

Раздел 2

Выписка из Единого государственного реестра недвижимости об объекте недвижимости

Сведения о зарегистрированных правах

Сооружение		
вид объекта недвижимости		
Лист № ____ Раздела <u>2</u>	Всего листов раздела <u>2</u> : ____	Всего разделов: ____
Всего листов выписки: ____		
12.03.2021 № 99/2021/380343643		
Кадастровый номер:		57:25:0040214:91
1. Правообладатель (правообладатели):	1.1. ОАО "Росжелдорстрой", ИНН: 7708587205	
2. Вид, номер и дата государственной регистрации права:	2.1. Собственность, № 57-57-01/121/2006-316 от 18.06.2007	
3. Ограничение прав и обременение объекта недвижимости:	не зарегистрировано	
5. Заявленные в судебном порядке права требования:	данные отсутствуют	
6. Сведения о возражении в отношении зарегистрированного права:	данные отсутствуют	
7. Сведения о наличии решения об изъятии объекта недвижимости для государственных и муниципальных нужд:	данные отсутствуют	
8. Сведения о невозможности государственной регистрации без личного участия правообладателя или его законного представителя:		
9. Правопритязания и сведения о наличии поступивших, но не рассмотренных заявлений о проведении государственной регистрации права (перехода, прекращения права), ограничения права или обременения объекта недвижимости, сделки в отношении объекта недвижимости:	данные отсутствуют	
10. Сведения об осуществлении государственной регистрации сделки, права, ограничения права без необходимого в силу закона согласия третьего лица, органа:	данные отсутствуют	
Государственный регистратор		ФГИС ЕГРН
полное наименование должности		инициалы, фамилия
		подпись

М.П.

ФГИС ЕГРН

полное наименование органа регистрации прав

Раздел 1

Выписка из Единого государственного реестра недвижимости об объекте недвижимости
Сведения о характеристиках объекта недвижимости

На основании запроса от 11.03.2021 г., поступившего на рассмотрение 12.03.2021 г., сообщаем, что согласно записям Единого государственного реестра недвижимости:

Сооружение			
вид объекта недвижимости			
Лист № ____ Раздела 1	Всего листов раздела 1 : ____	Всего разделов: ____	Всего листов выписки: ____
12.03.2021 № 99/2021/380423535			
Кадастровый номер:		57:25:0040214:95	
Номер кадастрового квартала:	57:25:0040214		
Дата присвоения кадастрового номера:	26.06.2012		
Ранее присвоенный государственный учетный номер:	Инвентарный номер: 54:401:001:006531100:0021		
Адрес:	Российская Федерация, Орловская область, г Орёл, пер Артельный, д 14		
Основная характеристика (для сооружения):	площадь	25	кв.м
	тип	значение	единица измерения
Назначение:	Нежилое		
Наименование:	Резервуар хранилище дизельного топлива и смазочных материалов		
Количество этажей, в том числе подземных этажей:	1		
Год ввода в эксплуатацию по завершении строительства:	данные отсутствуют		
Год завершения строительства:	1965		
Кадастровая стоимость, руб.:	110290.2		
Государственный регистратор			ФГИС ЕГРН
полное наименование должности		подпись	инициалы, фамилия

М.П.

Раздел 1

Выписка из Единого государственного реестра недвижимости об объекте недвижимости
Сведения о характеристиках объекта недвижимости

На основании запроса от 11.03.2021 г., поступившего на рассмотрение 12.03.2021 г., сообщаем, что согласно записям Единого государственного реестра недвижимости:

Сооружение		
вид объекта недвижимости		
Лист № _____ Раздела <u>1</u>	Всего листов раздела <u>1</u> : _____	Всего разделов: _____
12.03.2021 № 99/2021/380423535		Всего листов выписки: _____
Кадастровый номер:	57:25:0040214:95	
Кадастровые номера иных объектов недвижимости, в пределах которых расположен объект недвижимости:	57:25:0040214:26	
Кадастровые номера помещений, машино-мест, расположенных в здании или сооружении:	данные отсутствуют	
Кадастровые номера объектов недвижимости, из которых образован объект недвижимости:	данные отсутствуют	
Кадастровые номера образованных объектов недвижимости:	данные отсутствуют	
Сведения о включении объекта недвижимости в состав предприятия как имущественного комплекса:		
Сведения о включении объекта недвижимости в состав единого недвижимого комплекса:		
Кадастровый номер земельного участка, если входящие в состав единого недвижимого комплекса объекты недвижимости расположены на одном земельном участке	данные отсутствуют	
Виды разрешенного использования:	данные отсутствуют	
Сведения о включении объекта недвижимости в реестр объектов культурного наследия:	данные отсутствуют	
Сведения о кадастровом инженере:	данные отсутствуют	
Статус записи об объекте недвижимости:	Сведения об объекте недвижимости имеют статус "актуальные, ранее учтенные"	
Особые отметки:	Сведения о назначении, количестве этажей, в том числе подземных этажей имеют статус «Актуальные незасвидетельствованные». Право (ограничение права, обременение объекта недвижимости) зарегистрировано на данный объект недвижимости с назначением отсутствует, количеством этажей, в том числе подземных этажей отсутствует. Сведения необходимые для заполнения раздела 5 отсутствуют. Сведения необходимые для заполнения раздела 5.1 отсутствуют. Сведения необходимые для заполнения раздела 6 отсутствуют. Сведения необходимые для заполнения раздела 6.1 отсутствуют. Сведения необходимые для заполнения раздела 7 отсутствуют. Сведения необходимые для заполнения раздела 8 отсутствуют.	
Получатель выписки:	АКЦИОНЕРНОЕ ОБЩЕСТВО "РЖДСТРОЙ" ИНН 7708587205	
Государственный регистратор		ФГИС ЕГРН
полное наименование должности	подпись	инициалы, фамилия

М.П.

Раздел 2

Выписка из Единого государственного реестра недвижимости об объекте недвижимости

Сведения о зарегистрированных правах

Сооружение		
вид объекта недвижимости		
Лист № ____ Раздела <u>2</u>	Всего листов раздела <u>2</u> : ____	Всего разделов: ____
Всего листов выписки: ____		
12.03.2021 № 99/2021/380423535		
Кадастровый номер:		57:25:0040214:95
1. Правообладатель (правообладатели):	1.1. ОАО "Росжелдорстрой", ИНН: 7708587205	
2. Вид, номер и дата государственной регистрации права:	2.1. Собственность, № 57-57-01/121/2006-339 от 18.06.2007	
3. Ограничение прав и обременение объекта недвижимости:	не зарегистрировано	
5. Заявленные в судебном порядке права требования:	данные отсутствуют	
6. Сведения о возражении в отношении зарегистрированного права:	данные отсутствуют	
7. Сведения о наличии решения об изъятии объекта недвижимости для государственных и муниципальных нужд:	данные отсутствуют	
8. Сведения о невозможности государственной регистрации без личного участия правообладателя или его законного представителя:		
9. Правопритязания и сведения о наличии поступивших, но не рассмотренных заявлений о проведении государственной регистрации права (перехода, прекращения права), ограничения права или обременения объекта недвижимости, сделки в отношении объекта недвижимости:	данные отсутствуют	
10. Сведения об осуществлении государственной регистрации сделки, права, ограничения права без необходимого в силу закона согласия третьего лица, органа:	данные отсутствуют	
Государственный регистратор		ФГИС ЕГРН
полное наименование должности		инициалы, фамилия
		подпись

М.П.

ФГИС ЕГРН

полное наименование органа регистрации прав

Раздел 1

Выписка из Единого государственного реестра недвижимости об объекте недвижимости
Сведения о характеристиках объекта недвижимости

На основании запроса от 11.03.2021 г., поступившего на рассмотрение 12.03.2021 г., сообщаем, что согласно записям Единого государственного реестра недвижимости:

Сооружение			
вид объекта недвижимости			
Лист № ____ Раздела 1	Всего листов раздела 1 : ____	Всего разделов: ____	Всего листов выписки: ____
12.03.2021 № 99/2021/380425173			
Кадастровый номер:		57:25:0040214:96	
Номер кадастрового квартала:	57:25:0040214		
Дата присвоения кадастрового номера:	26.06.2012		
Ранее присвоенный государственный учетный номер:	Инвентарный номер: 54:401:001:006531100:0063, Кадастровый номер: 57:25:0040214:0026:54:401:001:006531100:0063		
Адрес:	Российская Федерация, Орловская область, г Орёл, пер Артельный, д 14		
Основная характеристика (для сооружения):	протяженность	52	м
	тип	значение	единица измерения
Назначение:	Нежилое		
Наименование:	Сеть водопроводная		
Количество этажей, в том числе подземных этажей:	данные отсутствуют		
Год ввода в эксплуатацию по завершении строительства:	данные отсутствуют		
Год завершения строительства:	1959		
Кадастровая стоимость, руб.:	57945.25		
Государственный регистратор			ФГИС ЕГРН
полное наименование должности		подпись	инициалы, фамилия

М.П.

Раздел 1

Выписка из Единого государственного реестра недвижимости об объекте недвижимости
Сведения о характеристиках объекта недвижимости

На основании запроса от 11.03.2021 г., поступившего на рассмотрение 12.03.2021 г., сообщаем, что согласно записям Единого государственного реестра недвижимости:

Сооружение		
вид объекта недвижимости		
Лист № _____ Раздела <u>1</u>	Всего листов раздела <u>1</u> : _____	Всего разделов: _____
12.03.2021 № 99/2021/380425173		Всего листов выписки: _____
Кадастровый номер:		57:25:0040214:96
Кадастровые номера иных объектов недвижимости, в пределах которых расположен объект недвижимости:	57:25:0040214:26	
Кадастровые номера помещений, машино-мест, расположенных в здании или сооружении:	данные отсутствуют	
Кадастровые номера объектов недвижимости, из которых образован объект недвижимости:	данные отсутствуют	
Кадастровые номера образованных объектов недвижимости:	данные отсутствуют	
Сведения о включении объекта недвижимости в состав предприятия как имущественного комплекса:		
Сведения о включении объекта недвижимости в состав единого недвижимого комплекса:		
Кадастровый номер земельного участка, если входящие в состав единого недвижимого комплекса объекты недвижимости расположены на одном земельном участке	данные отсутствуют	
Виды разрешенного использования:	данные отсутствуют	
Сведения о включении объекта недвижимости в реестр объектов культурного наследия:	данные отсутствуют	
Сведения о кадастровом инженере:	данные отсутствуют	
Статус записи об объекте недвижимости:	Сведения об объекте недвижимости имеют статус "актуальные, ранее учтенные"	
Особые отметки:	Сведения о назначении имеют статус «Актуальные незасвидетельствованные». Право (ограничение права, обременение объекта недвижимости) зарегистрировано на данный объект недвижимости с назначением отсутствует. Сведения необходимые для заполнения раздела 5 отсутствуют. Сведения необходимые для заполнения раздела 5.1 отсутствуют. Сведения необходимые для заполнения раздела 6 отсутствуют. Сведения необходимые для заполнения раздела 6.1 отсутствуют. Сведения необходимые для заполнения раздела 7 отсутствуют. Сведения необходимые для заполнения раздела 8 отсутствуют.	
Получатель выписки:	АКЦИОНЕРНОЕ ОБЩЕСТВО "РЖДСТРОЙ" ИНН 7708587205	
Государственный регистратор		ФГИС ЕГРН
полное наименование должности	подпись	инициалы, фамилия

М.П.

Раздел 2

Выписка из Единого государственного реестра недвижимости об объекте недвижимости

Сведения о зарегистрированных правах

Сооружение		
вид объекта недвижимости		
Лист № ____ Раздела <u>2</u>	Всего листов раздела <u>2</u> : ____	Всего разделов: ____
Всего листов выписки: ____		
12.03.2021 № 99/2021/380425173		
Кадастровый номер:		57:25:0040214:96
1. Правообладатель (правообладатели):	1.1. ОАО "Росжелдорстрой", ИНН: 7708587205	
2. Вид, номер и дата государственной регистрации права:	2.1. Собственность, № 57-57-01/121/2006-321 от 18.06.2007	
3. Ограничение прав и обременение объекта недвижимости:	не зарегистрировано	
5. Заявленные в судебном порядке права требования:	данные отсутствуют	
6. Сведения о возражении в отношении зарегистрированного права:	данные отсутствуют	
7. Сведения о наличии решения об изъятии объекта недвижимости для государственных и муниципальных нужд:	данные отсутствуют	
8. Сведения о невозможности государственной регистрации без личного участия правообладателя или его законного представителя:		
9. Правопритязания и сведения о наличии поступивших, но не рассмотренных заявлений о проведении государственной регистрации права (перехода, прекращения права), ограничения права или обременения объекта недвижимости, сделки в отношении объекта недвижимости:	данные отсутствуют	
10. Сведения об осуществлении государственной регистрации сделки, права, ограничения права без необходимого в силу закона согласия третьего лица, органа:	данные отсутствуют	
Государственный регистратор		ФГИС ЕГРН
полное наименование должности		инициалы, фамилия
		подпись

М.П.

ФГИС ЕГРН

полное наименование органа регистрации прав

Раздел 1

Выписка из Единого государственного реестра недвижимости об объекте недвижимости
Сведения о характеристиках объекта недвижимости

На основании запроса от 11.03.2021 г., поступившего на рассмотрение 12.03.2021 г., сообщаем, что согласно записям Единого государственного реестра недвижимости:

Сооружение			
вид объекта недвижимости			
Лист № ____ Раздела 1	Всего листов раздела 1 : ____	Всего разделов: ____	Всего листов выписки: ____
12.03.2021 № 99/2021/380427347			
Кадастровый номер:		57:25:0040214:92	
Номер кадастрового квартала:	57:25:0040214		
Дата присвоения кадастрового номера:	26.06.2012		
Ранее присвоенный государственный учетный номер:	Инвентарный номер: 54:401:001:006531100:0061, Кадастровый номер: 57:25:0040214:0026:54:401:001:006531100:0061		
Адрес:	Российская Федерация, Орловская область, г Орёл, пер Артельный, д 14		
Основная характеристика (для сооружения):	протяженность	275	м
	тип	значение	единица измерения
Назначение:	Нежилое		
Наименование:	линия электропередачи		
Количество этажей, в том числе подземных этажей:	данные отсутствуют		
Год ввода в эксплуатацию по завершении строительства:	данные отсутствуют		
Год завершения строительства:	1959		
Кадастровая стоимость, руб.:	59163.69		
Государственный регистратор			ФГИС ЕГРН
полное наименование должности		подпись	инициалы, фамилия

М.П.

Раздел 1

Выписка из Единого государственного реестра недвижимости об объекте недвижимости
Сведения о характеристиках объекта недвижимости

На основании запроса от 11.03.2021 г., поступившего на рассмотрение 12.03.2021 г., сообщаем, что согласно записям Единого государственного реестра недвижимости:

Сооружение		
вид объекта недвижимости		
Лист № _____ Раздела <u>1</u>	Всего листов раздела <u>1</u> : _____	Всего разделов: _____
12.03.2021 № 99/2021/380427347		Всего листов выписки: _____
Кадастровый номер:	57:25:0040214:92	
Кадастровые номера иных объектов недвижимости, в пределах которых расположен объект недвижимости:	57:25:0040214:26	
Кадастровые номера помещений, машино-мест, расположенных в здании или сооружении:	данные отсутствуют	
Кадастровые номера объектов недвижимости, из которых образован объект недвижимости:	данные отсутствуют	
Кадастровые номера образованных объектов недвижимости:	данные отсутствуют	
Сведения о включении объекта недвижимости в состав предприятия как имущественного комплекса:		
Сведения о включении объекта недвижимости в состав единого недвижимого комплекса:		
Кадастровый номер земельного участка, если входящие в состав единого недвижимого комплекса объекты недвижимости расположены на одном земельном участке	данные отсутствуют	
Виды разрешенного использования:	данные отсутствуют	
Сведения о включении объекта недвижимости в реестр объектов культурного наследия:	данные отсутствуют	
Сведения о кадастровом инженере:	данные отсутствуют	
Статус записи об объекте недвижимости:	Сведения об объекте недвижимости имеют статус "актуальные, ранее учтенные"	
Особые отметки:	: Ж,Ж1 Сведения о назначении имеют статус «Актуальные незасвидетельствованные». Право (ограничение права, обременение объекта недвижимости) зарегистрировано на данный объект недвижимости с назначением отсутствует. Сведения необходимые для заполнения раздела 5 отсутствуют. Сведения необходимые для заполнения раздела 5.1 отсутствуют. Сведения необходимые для заполнения раздела 6 отсутствуют. Сведения необходимые для заполнения раздела 6.1 отсутствуют. Сведения необходимые для заполнения раздела 7 отсутствуют. Сведения необходимые для заполнения раздела 8 отсутствуют.	
Получатель выписки:	АКЦИОНЕРНОЕ ОБЩЕСТВО "РЖДСТРОЙ" ИНН 7708587205	
Государственный регистратор		ФГИС ЕГРН
полное наименование должности	подпись	инициалы, фамилия

М.П.

Раздел 2

Выписка из Единого государственного реестра недвижимости об объекте недвижимости

Сведения о зарегистрированных правах

Сооружение		
вид объекта недвижимости		
Лист № ____ Раздела <u>2</u>	Всего листов раздела <u>2</u> : ____	Всего разделов: ____
Всего листов выписки: ____		
12.03.2021 № 99/2021/380427347		
Кадастровый номер:		57:25:0040214:92
1. Правообладатель (правообладатели):	1.1. ОАО "Росжелдорстрой", ИНН: 7708587205	
2. Вид, номер и дата государственной регистрации права:	2.1. Собственность, № 57-57-01/121/2006-347 от 18.06.2007	
3. Ограничение прав и обременение объекта недвижимости:	не зарегистрировано	
5. Заявленные в судебном порядке права требования:	данные отсутствуют	
6. Сведения о возражении в отношении зарегистрированного права:	данные отсутствуют	
7. Сведения о наличии решения об изъятии объекта недвижимости для государственных и муниципальных нужд:	данные отсутствуют	
8. Сведения о невозможности государственной регистрации без личного участия правообладателя или его законного представителя:		
9. Правопритязания и сведения о наличии поступивших, но не рассмотренных заявлений о проведении государственной регистрации права (перехода, прекращения права), ограничения права или обременения объекта недвижимости, сделки в отношении объекта недвижимости:	данные отсутствуют	
10. Сведения об осуществлении государственной регистрации сделки, права, ограничения права без необходимого в силу закона согласия третьего лица, органа:	данные отсутствуют	
Государственный регистратор		ФГИС ЕГРН
полное наименование должности		инициалы, фамилия
		подпись

М.П.

ФГИС ЕГРН

полное наименование органа регистрации прав

Раздел 1

Выписка из Единого государственного реестра недвижимости об объекте недвижимости

Сведения о характеристиках объекта недвижимости

На основании запроса от 11.03.2021 г., поступившего на рассмотрение 12.03.2021 г., сообщаем, что согласно записям Единого государственного реестра недвижимости:

Земельный участок		
(вид объекта недвижимости)		
Лист № ____ Раздела 1	Всего листов раздела 1 : ____	Всего разделов: ____
Всего листов выписки: ____		
12.03.2021 № 99/2021/380430893		
Кадастровый номер:	57:25:0040214:26	
Номер кадастрового квартала:	57:25:0040214	
Дата присвоения кадастрового номера:	24.09.2002	
Ранее присвоенный государственный учетный номер:	данные отсутствуют	
Адрес:	установлено относительно ориентира, расположенного в границах участка. Почтовый адрес ориентира: Российская Федерация, Орловская область, г Орёл, пер Артельный, д 14	
Площадь:	15280 кв. м	
Кадастровая стоимость, руб.:	18993622.7	
Кадастровые номера расположенных в пределах земельного участка объектов недвижимости:	57:25:0040214:432, 57:25:0040214:82, 57:25:0040214:92, 57:25:0040214:95, 57:25:0040214:96	
Кадастровые номера объектов недвижимости, из которых образован объект недвижимости:	данные отсутствуют	
Кадастровые номера образованных объектов недвижимости:	данные отсутствуют	
Сведения о включении объекта недвижимости в состав предприятия как имущественного комплекса:		
Государственный регистратор		ФГИС ЕГРН
полное наименование должности	подпись	инициалы, фамилия

М.П.

Раздел 1

Выписка из Единого государственного реестра недвижимости об объекте недвижимости

Сведения о характеристиках объекта недвижимости

Земельный участок		
(вид объекта недвижимости)		
Лист № __ Раздела 1	Всего листов раздела 1 : __	Всего разделов: __
Всего листов выписки: __		
12.03.2021 № 99/2021/380430893		
Кадастровый номер:		57:25:0040214:26
Категория земель:	Земли населённых пунктов	
Виды разрешенного использования:	Эксплуатация и обслуживание производственных зданий и сооружений	
Сведения о кадастровом инженере:	данные отсутствуют	
Сведения о лесах, водных объектах и об иных природных объектах, расположенных в пределах земельного участка:	данные отсутствуют	
Сведения о том, что земельный участок полностью или частично расположен в границах зоны с особыми условиями использования территории или территории объекта культурного наследия	данные отсутствуют	
Сведения о том, что земельный участок расположен в границах особой экономической зоны, территории опережающего социально-экономического развития, зоны территориального развития в Российской Федерации, игорной зоны:	данные отсутствуют	
Сведения о том, что земельный участок расположен в границах особо охраняемой природной территории, охотничьих угодий, лесничеств, лесопарков:	данные отсутствуют	
Сведения о результатах проведения государственного земельного надзора:	данные отсутствуют	
Сведения о расположении земельного участка в границах территории, в отношении которой утвержден проект межевания территории:	данные отсутствуют	
Государственный регистратор		ФГИС ЕГРН
полное наименование должности	подпись	инициалы, фамилия

М.П.

Раздел 1

Выписка из Единого государственного реестра недвижимости об объекте недвижимости

Сведения о характеристиках объекта недвижимости

Земельный участок		
(вид объекта недвижимости)		
Лист № __ Раздела 1	Всего листов раздела 1 : __	Всего разделов: __
Всего листов выписки: __		
12.03.2021 № 99/2021/380430893		
Кадастровый номер:		57:25:0040214:26
Условный номер земельного участка:	данные отсутствуют	
Сведения о принятии акта и (или) заключении договора, предусматривающих предоставление в соответствии с земельным законодательством исполнительным органом государственной власти или органом местного самоуправления находящегося в государственной или муниципальной собственности земельного участка для строительства наемного дома социального использования или наемного дома коммерческого использования:	данные отсутствуют	
Сведения о том, что земельный участок или земельные участки образованы на основании решения об изъятии земельного участка и (или) расположенного на нем объекта недвижимости для государственных или муниципальных нужд:	данные отсутствуют	
Сведения о том, что земельный участок образован из земель или земельного участка, государственная собственность на которые не разграничена:	данные отсутствуют	
Сведения о наличии земельного спора о местоположении границ земельных участков:	данные отсутствуют	
Статус записи об объекте недвижимости:	Сведения об объекте недвижимости имеют статус "актуальные, ранее учтенные"	
Особые отметки:	Сведения о видах разрешенного использования имеют статус «Актуальные незасвидетельствованные». Право (ограничение права, обременение объекта недвижимости) зарегистрировано на данный объект недвижимости с видами разрешенного использования отсутствует. Сведения необходимые для заполнения раздела 3.1 отсутствуют.	
Получатель выписки:	АКЦИОНЕРНОЕ ОБЩЕСТВО "РЖДСТРОЙ" ИНН 7708587205	
Государственный регистратор		ФГИС ЕГРН
полное наименование должности	подпись	инициалы, фамилия

М.П.

Раздел 2

Выписка из Единого государственного реестра недвижимости об объекте недвижимости
Сведения о зарегистрированных правах

Земельный участок	
(вид объекта недвижимости)	
Лист № ____ Раздела 2	Всего листов раздела 2 : ____
Всего разделов: ____	
Всего листов выписки: ____	
12.03.2021 № 99/2021/380430893	
Кадастровый номер:	57:25:0040214:26
1. Правообладатель (правообладатели):	1.1. ОАО "Росжелдорстрой", ИНН: 7708587205
2. Вид, номер и дата государственной регистрации права:	2.1. Собственность, № 57-57-01/102/2006-559 от 09.01.2007
3. Ограничение прав и обременение объекта недвижимости:	не зарегистрировано
4. Договоры участия в долевом строительстве:	не зарегистрировано
5. Заявленные в судебном порядке права требования:	данные отсутствуют
6. Сведения о возражении в отношении зарегистрированного права:	данные отсутствуют
7. Сведения о наличии решения об изъятии объекта недвижимости для государственных и муниципальных нужд:	данные отсутствуют
8. Сведения о невозможности государственной регистрации без личного участия правообладателя или его законного представителя:	
9. Правопритязания и сведения о наличии поступивших, но не рассмотренных заявлений о проведении государственной регистрации права (перехода, прекращения права), ограничения права или обременения объекта недвижимости, сделки в отношении объекта недвижимости:	данные отсутствуют
10. Сведения об осуществлении государственной регистрации сделки, права, ограничения права без необходимого в силу закона согласия третьего лица, органа:	данные отсутствуют
11. Сведения о невозможности государственной регистрации перехода, прекращения, ограничения права на земельный участок из земель сельскохозяйственного назначения:	

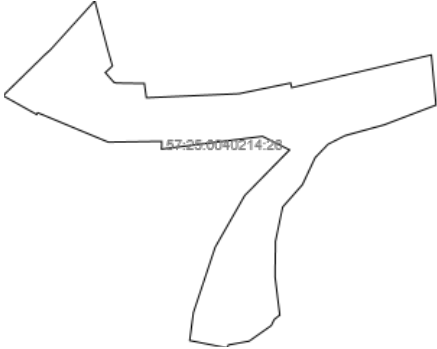
Государственный регистратор		ФГИС ЕГРН
полное наименование должности	подпись	инициалы, фамилия

М.П.

Раздел 3

Выписка из Единого государственного реестра недвижимости об объекте недвижимости
Описание местоположения земельного участка

Земельный участок			
(вид объекта недвижимости)			
Лист № ____ Раздела 3	Всего листов раздела 3 : ____	Всего разделов: ____	Всего листов выписки: ____
12.03.2021 № 99/2021/380430893			
Кадастровый номер:		57:25:0040214:26	

План (чертеж, схема) земельного участка		
		
Масштаб 1: данные отсутствуют	Условные обозначения:	

Государственный регистратор		ФГИС ЕГРН
полное наименование должности	подпись	инициалы, фамилия

М.П.

Раздел 3.2

Выписка из Единого государственного реестра недвижимости об объекте недвижимости
Описание местоположения земельного участка

Земельный участок			
(вид объекта недвижимости)			
Лист № ____ Раздела 3.2	Всего листов раздела 3.2 : ____	Всего разделов: ____	Всего листов выписки: ____
12.03.2021 № 99/2021/380430893			
Кадастровый номер:		57:25:0040214:26	

Сведения о характерных точках границы земельного участка				
Система координат: МСК 57				
Зона №				
Номер точки	Координаты		Описание закрепления на местности	Средняя квадратическая погрешность определения координат характерных точек границ земельного участка, м
	X	Y		
1	2	3	4	5
1	360806.44	1291819.27	данные отсутствуют	данные отсутствуют
2	360836.74	1291846.75	данные отсутствуют	данные отсутствуют
3	360837.65	1291847.74	данные отсутствуют	данные отсутствуют
4	360806.21	1291856.07	данные отсутствуют	данные отсутствуют
5	360796.03	1291859.04	данные отсутствуют	данные отсутствуют
6	360791.7	1291854.48	данные отсутствуют	данные отсутствуют
7	360785.54	1291859.92	данные отсутствуют	данные отсутствуют
8	360785.05	1291861.52	данные отсутствуют	данные отсутствуют
9	360784.78	1291879.53	данные отсутствуют	данные отсутствуют
10	360775.59	1291880.79	данные отсутствуют	данные отсутствуют
11	360778.21	1291940.28	данные отсутствуют	данные отсутствуют
12	360785.05	1291973.43	данные отсутствуют	данные отсутствуют
13	360782.06	1291974.15	данные отсутствуют	данные отсутствуют
14	360803.1	1292063.8	данные отсутствуют	данные отсутствуют
15	360770.92	1292066.84	данные отсутствуют	данные отсутствуют

Государственный регистратор		ФГИС ЕГРН
полное наименование должности	подпись	инициалы, фамилия

М.П.

Раздел 3.2

Выписка из Единого государственного реестра недвижимости об объекте недвижимости
Описание местоположения земельного участка

Земельный участок			
(вид объекта недвижимости)			
Лист № ____ Раздела 3.2	Всего листов раздела 3.2 : ____	Всего разделов: ____	Всего листов выписки: ____
12.03.2021 № 99/2021/380430893			
Кадастровый номер:		57:25:0040214:26	

Сведения о характерных точках границы земельного участка				
Система координат: МСК 57				
Зона №				
Номер точки	Координаты		Описание закрепления на местности	Средняя квадратическая погрешность определения координат характерных точек границ земельного участка, м
	X	Y		
1	2	3	4	5
16	360758.08	1292033.03	данные отсутствуют	данные отсутствуют
17	360751.3	1292008.37	данные отсутствуют	данные отсутствуют
18	360745.72	1291997.41	данные отсутствуют	данные отсутствуют
19	360737.16	1291989.17	данные отсутствуют	данные отсутствуют
20	360719.8	1291981	данные отсутствуют	данные отсутствуют
21	360705.41	1291968.3	данные отсутствуют	данные отсутствуют
22	360683.68	1291963.76	данные отсутствуют	данные отсутствуют
23	360660.97	1291963.42	данные отсутствуют	данные отсутствуют
24	360636.2	1291966.5	данные отсутствуют	данные отсутствуют
25	360633.37	1291962.92	данные отсутствуют	данные отсутствуют
26	360629.46	1291961.05	данные отсутствуют	данные отсутствуют
27	360619.45	1291946.82	данные отсутствуют	данные отсутствуют
28	360617.06	1291933.54	данные отсутствуют	данные отсутствуют
29	360615.05	1291932.75	данные отсутствуют	данные отсутствуют
30	360619.88	1291908.61	данные отсутствуют	данные отсутствуют

Государственный регистратор		ФГИС ЕГРН
полное наименование должности	подпись	инициалы, фамилия

М.П.

Раздел 3.2

Выписка из Единого государственного реестра недвижимости об объекте недвижимости
Описание местоположения земельного участка

Земельный участок			
(вид объекта недвижимости)			
Лист № ____ Раздела 3.2	Всего листов раздела 3.2 : ____	Всего разделов: ____	Всего листов выписки: ____
12.03.2021 № 99/2021/380430893			
Кадастровый номер:		57:25:0040214:26	


Сведения о характерных точках границы земельного участка				
Система координат: МСК 57				
Зона №				
Номер точки	Координаты		Описание закрепления на местности	Средняя квадратическая погрешность определения координат характерных точек границ земельного участка, м
	X	Y		
1	2	3	4	5
31	360637.7	1291910.99	данные отсутствуют	данные отсутствуют
32	360679.9	1291925.08	данные отсутствуют	данные отсутствуют
33	360712.84	1291943.95	данные отсутствуют	данные отсутствуют
34	360742.15	1291972.74	данные отсутствуют	данные отсутствуют
35	360750.82	1291955.37	данные отсутствуют	данные отсутствуют
36	360742.65	1291890.53	данные отсутствуют	данные отсутствуют
37	360747.63	1291890.69	данные отсутствуют	данные отсутствуют
38	360747.11	1291856.4	данные отсутствуют	данные отсутствуют
39	360765.98	1291811.06	данные отсутствуют	данные отсутствуют
40	360764.88	1291810.37	данные отсутствуют	данные отсутствуют
41	360776.92	1291788.78	данные отсутствуют	данные отсутствуют
42	360802.82	1291815.29	данные отсутствуют	данные отсутствуют

Государственный регистратор		ФГИС ЕГРН
полное наименование должности	подпись	инициалы, фамилия

М.П.

Раздел 4

Выписка из Единого государственного реестра недвижимости об объекте недвижимости
Сведения о частях земельного участка

Земельный участок			
(вид объекта недвижимости)			
Лист № ____ Раздела 4	Всего листов раздела 4 : ____	Всего разделов: ____	Всего листов выписки: ____
12.03.2021 № 99/2021/380430893			
Кадастровый номер:		57:25:0040214:26	
План (чертеж, схема) части земельного участка		Учетный номер части: 57:25:0040214:26/10	
			
Масштаб 1: данные отсутствуют	Условные обозначения:		
Государственный регистратор		ФГИС ЕГРН	
полное наименование должности	подпись	инициалы, фамилия	

М.П.

Раздел 4

Выписка из Единого государственного реестра недвижимости об объекте недвижимости
Сведения о частях земельного участка

Земельный участок			
(вид объекта недвижимости)			
Лист № ____ Раздела 4	Всего листов раздела 4 : ____	Всего разделов: ____	Всего листов выписки: ____
12.03.2021 № 99/2021/380430893			
Кадастровый номер:		57:25:0040214:26	

План (чертеж, схема) части земельного участка	Учетный номер части: 57:25:0040214:26/10
	
Масштаб 1: данные отсутствуют	Условные обозначения:

Государственный регистратор		ФГИС ЕГРН
полное наименование должности	подпись	инициалы, фамилия

М.П.

Раздел 4.1

Выписка из Единого государственного реестра недвижимости об объекте недвижимости
Сведения о частях земельного участка

Земельный участок			
(вид объекта недвижимости)			
Лист № ____ Раздела 4.1	Всего листов раздела 4.1 : ____	Всего разделов: ____	Всего листов выписки: ____
12.03.2021 № 99/2021/380430893			
Кадастровый номер:		57:25:0040214:26	

Учетный номер части	Площадь (м ²)	Содержание ограничения в использовании или ограничения права на объект недвижимости или обременения объекта недвижимости
1	2	3
1	345.4	Иные ограничения (обременения) прав
1	345.4	
1	345.4	
1	345.4	
2	910.2	Иные ограничения (обременения) прав
2	910.2	
2	910.2	
2	910.2	

Государственный регистратор		ФГИС ЕГРН
полное наименование должности	подпись	инициалы, фамилия

М.П.

Раздел 4.1

Выписка из Единого государственного реестра недвижимости об объекте недвижимости
Сведения о частях земельного участка

Земельный участок			
(вид объекта недвижимости)			
Лист № ____ Раздела 4.1	Всего листов раздела 4.1 : ____	Всего разделов: ____	Всего листов выписки: ____
12.03.2021 № 99/2021/380430893			
Кадастровый номер:		57:25:0040214:26	

Учетный номер части	Площадь (м ²)	Содержание ограничения в использовании или ограничения права на объект недвижимости или обременения объекта недвижимости
1	2	3
3	249.5	Иные ограничения (обременения) прав
3	249.5	
3	249.5	
3	249.5	
4	527.6	Иные ограничения (обременения) прав
4	527.6	
4	527.6	
4	527.6	

Государственный регистратор		ФГИС ЕГРН
полное наименование должности	подпись	инициалы, фамилия

М.П.

Раздел 4.1

Выписка из Единого государственного реестра недвижимости об объекте недвижимости
Сведения о частях земельного участка

Земельный участок			
(вид объекта недвижимости)			
Лист № ____ Раздела 4.1	Всего листов раздела 4.1 : ____	Всего разделов: ____	Всего листов выписки: ____
12.03.2021 № 99/2021/380430893			
Кадастровый номер:		57:25:0040214:26	

Учетный номер части	Площадь (м ²)	Содержание ограничения в использовании или ограничения права на объект недвижимости или обременения объекта недвижимости
1	2	3
5	502.2	Иные ограничения (обременения) прав
5	502.2	
5	502.2	
5	502.2	
6	318.2	Иные ограничения (обременения) прав
6	318.2	
6	318.2	
6	318.2	

Государственный регистратор		ФГИС ЕГРН
полное наименование должности	подпись	инициалы, фамилия

М.П.

Раздел 4.1

Выписка из Единого государственного реестра недвижимости об объекте недвижимости
Сведения о частях земельного участка

Земельный участок			
(вид объекта недвижимости)			
Лист № ____ Раздела 4.1	Всего листов раздела 4.1 : ____	Всего разделов: ____	Всего листов выписки: ____
12.03.2021 № 99/2021/380430893			
Кадастровый номер:		57:25:0040214:26	

Учетный номер части	Площадь (м ²)	Содержание ограничения в использовании или ограничения права на объект недвижимости или обременения объекта недвижимости
1	2	3
7	216.75	Иные ограничения (обременения) прав
7	216.75	
7	216.75	
7	216.75	
8	56.3	Иные ограничения (обременения) прав
8	56.3	
8	56.3	
8	56.3	

Государственный регистратор		ФГИС ЕГРН
полное наименование должности	подпись	инициалы, фамилия

М.П.

Раздел 4.1

Выписка из Единого государственного реестра недвижимости об объекте недвижимости
Сведения о частях земельного участка

Земельный участок			
(вид объекта недвижимости)			
Лист № ____ Раздела 4.1	Всего листов раздела 4.1 : ____	Всего разделов: ____	Всего листов выписки: ____
12.03.2021 № 99/2021/380430893			
Кадастровый номер:		57:25:0040214:26	

Учетный номер части	Площадь (м ²)	Содержание ограничения в использовании или ограничения права на объект недвижимости или обременения объекта недвижимости
1	2	3
9	39.3	Иные ограничения (обременения) прав
9	39.3	
9	39.3	
9	39.3	
10	4292	Ограничения прав на земельный участок, предусмотренные статьями 56, 56.1 Земельного кодекса Российской Федерации, Сопроводительное письмо № 57-00-02/09-861-2020 от 06.02.2020, срок действия: 25.02.2020
10	4292	Ограничения прав на земельный участок, предусмотренные статьями 56, 56.1 Земельного кодекса Российской Федерации, Сопроводительное письмо № 57-00-02/09-861-2020 от 06.02.2020, срок действия: 25.02.2020

Государственный регистратор		ФГИС ЕГРН
полное наименование должности	подпись	инициалы, фамилия

М.П.

Раздел 4.2

Выписка из Единого государственного реестра недвижимости об объекте недвижимости
Сведения о частях земельного участка

Земельный участок				
(вид объекта недвижимости)				
Лист № ____ Раздела 4.2		Всего листов раздела 4.2 : ____		Всего разделов: ____
12.03.2021 № 99/2021/380430893				
Кадастровый номер:			57:25:0040214:26	
Сведения о характерных точках границы части (частей) земельного участка				
Учетный номер части: 1				
Система координат:				
Зона №				
Номер точки	Координаты, м		Описание закрепления на местности	Средняя квадратическая погрешность определения координат характерных точек границы части земельного участка, м
	X	Y		
1	2	3	4	5
20	360719.8	1291981	данные отсутствуют	данные отсутствуют
20	360719.8	1291981	данные отсутствуют	данные отсутствуют
21	360705.41	1291968.3	данные отсутствуют	данные отсутствуют
21	360705.41	1291968.3	данные отсутствуют	данные отсутствуют
22	360683.68	1291963.76	данные отсутствуют	данные отсутствуют
22	360683.68	1291963.76	данные отсутствуют	данные отсутствуют
23	360660.97	1291963.42	данные отсутствуют	данные отсутствуют
23	360660.97	1291963.42	данные отсутствуют	данные отсутствуют
24	360636.2	1291966.5	данные отсутствуют	данные отсутствуют
24	360636.2	1291966.5	данные отсутствуют	данные отсутствуют
25	360633.37	1291962.92	данные отсутствуют	данные отсутствуют
25	360633.37	1291962.92	данные отсутствуют	данные отсутствуют
26	360629.46	1291961.05	данные отсутствуют	данные отсутствуют
26	360629.46	1291961.05	данные отсутствуют	данные отсутствуют
27	360619.45	1291946.82	данные отсутствуют	данные отсутствуют
27	360619.45	1291946.82	данные отсутствуют	данные отсутствуют
Государственный регистратор			ФГИС ЕГРН	
полное наименование должности			подпись	
			инициалы, фамилия	

М.П.

Раздел 4.2

Выписка из Единого государственного реестра недвижимости об объекте недвижимости
Сведения о частях земельного участка

Земельный участок			
(вид объекта недвижимости)			
Лист №	Раздела 4.2	Всего листов раздела 4.2 :	Всего разделов: _____
Всего листов выписки: _____			
12.03.2021 № 99/2021/380430893			
Кадастровый номер:		57:25:0040214:26	

Номер точки	Координаты, м		Описание закрепления на местности	Средняя квадратическая погрешность определения координат характерных точек границы части земельного участка, м
	X	Y		
1	2	3	4	5
28	360617.06	1291933.54	данные отсутствуют	данные отсутствуют
28	360617.06	1291933.54	данные отсутствуют	данные отсутствуют
29	360615.05	1291932.75	данные отсутствуют	данные отсутствуют
29	360615.05	1291932.75	данные отсутствуют	данные отсутствуют
30	360619.88	1291908.61	данные отсутствуют	данные отсутствуют
30	360619.88	1291908.61	данные отсутствуют	данные отсутствуют
31	360637.7	1291910.99	данные отсутствуют	данные отсутствуют
31	360637.7	1291910.99	данные отсутствуют	данные отсутствуют
32	360679.9	1291925.08	данные отсутствуют	данные отсутствуют
32	360679.9	1291925.08	данные отсутствуют	данные отсутствуют
33	360712.84	1291943.95	данные отсутствуют	данные отсутствуют
33	360712.84	1291943.95	данные отсутствуют	данные отсутствуют
43	360719.87	1291981.03	данные отсутствуют	данные отсутствуют
43	360719.87	1291981.03	данные отсутствуют	данные отсутствуют
44	360725.88	1291956.76	данные отсутствуют	данные отсутствуют
44	360725.88	1291956.76	данные отсутствуют	данные отсутствуют
45	360725.58	1291958.74	данные отсутствуют	данные отсутствуют

Государственный регистратор		ФГИС ЕГРН	
полное наименование должности		инициалы, фамилия	
		подпись	

М.П.

Раздел 4.2

Выписка из Единого государственного реестра недвижимости об объекте недвижимости

Сведения о частях земельного участка

Земельный участок			
(вид объекта недвижимости)			
Лист №	Раздела 4.2	Всего листов раздела 4.2 :	Всего разделов: _____
Всего листов выписки: _____			
12.03.2021 № 99/2021/380430893			
Кадастровый номер:		57:25:0040214:26	

Номер точки	Координаты, м		Описание закрепления на местности	Средняя квадратическая погрешность определения координат характерных точек границы части земельного участка, м
	X	Y		
1	2	3	4	5
45	360725.58	1291958.74	данные отсутствуют	данные отсутствуют
46	360721.32	1291978.43	данные отсутствуют	данные отсутствуют
46	360721.32	1291978.43	данные отсутствуют	данные отсутствуют

Государственный регистратор		ФГИС ЕГРН
полное наименование должности	подпись	инициалы, фамилия

М.П.

Раздел 4.2

Выписка из Единого государственного реестра недвижимости об объекте недвижимости
Сведения о частях земельного участка

Земельный участок				
(вид объекта недвижимости)				
Лист № ____ Раздела 4.2		Всего листов раздела 4.2 : ____		Всего разделов: ____
12.03.2021 № 99/2021/380430893				
Кадастровый номер:			57:25:0040214:26	
Сведения о характерных точках границы части (частей) земельного участка				
Учетный номер части: 1				
Система координат:				
Зона №				
Номер точки	Координаты, м		Описание закрепления на местности	Средняя квадратическая погрешность определения координат характерных точек границы части земельного участка, м
	X	Y		
1	2	3	4	5
20	360719.8	1291981	данные отсутствуют	данные отсутствуют
20	360719.8	1291981	данные отсутствуют	данные отсутствуют
21	360705.41	1291968.3	данные отсутствуют	данные отсутствуют
21	360705.41	1291968.3	данные отсутствуют	данные отсутствуют
22	360683.68	1291963.76	данные отсутствуют	данные отсутствуют
22	360683.68	1291963.76	данные отсутствуют	данные отсутствуют
23	360660.97	1291963.42	данные отсутствуют	данные отсутствуют
23	360660.97	1291963.42	данные отсутствуют	данные отсутствуют
24	360636.2	1291966.5	данные отсутствуют	данные отсутствуют
24	360636.2	1291966.5	данные отсутствуют	данные отсутствуют
25	360633.37	1291962.92	данные отсутствуют	данные отсутствуют
25	360633.37	1291962.92	данные отсутствуют	данные отсутствуют
26	360629.46	1291961.05	данные отсутствуют	данные отсутствуют
26	360629.46	1291961.05	данные отсутствуют	данные отсутствуют
27	360619.45	1291946.82	данные отсутствуют	данные отсутствуют
27	360619.45	1291946.82	данные отсутствуют	данные отсутствуют
Государственный регистратор			ФГИС ЕГРН	
полное наименование должности			подпись	
			инициалы, фамилия	

М.П.

Раздел 4.2

Выписка из Единого государственного реестра недвижимости об объекте недвижимости

Сведения о частях земельного участка

Земельный участок			
(вид объекта недвижимости)			
Лист №	Раздела 4.2	Всего листов раздела 4.2 :	Всего разделов: _____
12.03.2021 № 99/2021/380430893		Всего листов выписки: _____	
Кадастровый номер:		57:25:0040214:26	

Номер точки	Координаты, м		Описание закрепления на местности	Средняя квадратическая погрешность определения координат характерных точек границы части земельного участка, м
	X	Y		
1	2	3	4	5
28	360617.06	1291933.54	данные отсутствуют	данные отсутствуют
28	360617.06	1291933.54	данные отсутствуют	данные отсутствуют
29	360615.05	1291932.75	данные отсутствуют	данные отсутствуют
29	360615.05	1291932.75	данные отсутствуют	данные отсутствуют
30	360619.88	1291908.61	данные отсутствуют	данные отсутствуют
30	360619.88	1291908.61	данные отсутствуют	данные отсутствуют
31	360637.7	1291910.99	данные отсутствуют	данные отсутствуют
31	360637.7	1291910.99	данные отсутствуют	данные отсутствуют
32	360679.9	1291925.08	данные отсутствуют	данные отсутствуют
32	360679.9	1291925.08	данные отсутствуют	данные отсутствуют
33	360712.84	1291943.95	данные отсутствуют	данные отсутствуют
33	360712.84	1291943.95	данные отсутствуют	данные отсутствуют
43	360719.87	1291981.03	данные отсутствуют	данные отсутствуют
43	360719.87	1291981.03	данные отсутствуют	данные отсутствуют
44	360725.88	1291956.76	данные отсутствуют	данные отсутствуют
44	360725.88	1291956.76	данные отсутствуют	данные отсутствуют
45	360725.58	1291958.74	данные отсутствуют	данные отсутствуют

Государственный регистратор		ФГИС ЕГРН
полное наименование должности	подпись	инициалы, фамилия

М.П.

Раздел 4.2

Выписка из Единого государственного реестра недвижимости об объекте недвижимости

Сведения о частях земельного участка

Земельный участок			
(вид объекта недвижимости)			
Лист №	Раздела 4.2	Всего листов раздела 4.2 :	Всего разделов: _____
Всего листов выписки: _____			
12.03.2021 № 99/2021/380430893			
Кадастровый номер:		57:25:0040214:26	

Номер точки	Координаты, м		Описание закрепления на местности	Средняя квадратическая погрешность определения координат характерных точек границы части земельного участка, м
	X	Y		
1	2	3	4	5
45	360725.58	1291958.74	данные отсутствуют	данные отсутствуют
46	360721.32	1291978.43	данные отсутствуют	данные отсутствуют
46	360721.32	1291978.43	данные отсутствуют	данные отсутствуют

Государственный регистратор		ФГИС ЕГРН
полное наименование должности	подпись	инициалы, фамилия

М.П.

Раздел 4.2

Выписка из Единого государственного реестра недвижимости об объекте недвижимости
Сведения о частях земельного участка

Земельный участок				
(вид объекта недвижимости)				
Лист № ____ Раздела 4.2		Всего листов раздела 4.2 : ____		Всего разделов: ____
12.03.2021 № 99/2021/380430893				
Кадастровый номер:			57:25:0040214:26	
Сведения о характерных точках границы части (частей) земельного участка				
Учетный номер части: 1				
Система координат:				
Зона №				
Номер точки	Координаты, м		Описание закрепления на местности	Средняя квадратическая погрешность определения координат характерных точек границы части земельного участка, м
	X	Y		
1	2	3	4	5
20	360719.8	1291981	данные отсутствуют	данные отсутствуют
20	360719.8	1291981	данные отсутствуют	данные отсутствуют
21	360705.41	1291968.3	данные отсутствуют	данные отсутствуют
21	360705.41	1291968.3	данные отсутствуют	данные отсутствуют
22	360683.68	1291963.76	данные отсутствуют	данные отсутствуют
22	360683.68	1291963.76	данные отсутствуют	данные отсутствуют
23	360660.97	1291963.42	данные отсутствуют	данные отсутствуют
23	360660.97	1291963.42	данные отсутствуют	данные отсутствуют
24	360636.2	1291966.5	данные отсутствуют	данные отсутствуют
24	360636.2	1291966.5	данные отсутствуют	данные отсутствуют
25	360633.37	1291962.92	данные отсутствуют	данные отсутствуют
25	360633.37	1291962.92	данные отсутствуют	данные отсутствуют
26	360629.46	1291961.05	данные отсутствуют	данные отсутствуют
26	360629.46	1291961.05	данные отсутствуют	данные отсутствуют
27	360619.45	1291946.82	данные отсутствуют	данные отсутствуют
27	360619.45	1291946.82	данные отсутствуют	данные отсутствуют
Государственный регистратор			ФГИС ЕГРН	
полное наименование должности			подпись	
			инициалы, фамилия	

М.П.

Раздел 4.2

Выписка из Единого государственного реестра недвижимости об объекте недвижимости
Сведения о частях земельного участка

Земельный участок			
(вид объекта недвижимости)			
Лист №	Раздела 4.2	Всего листов раздела 4.2 :	Всего разделов: _____
12.03.2021 № 99/2021/380430893		Всего листов выписки: _____	
Кадастровый номер:		57:25:0040214:26	

Номер точки	Координаты, м		Описание закрепления на местности	Средняя квадратическая погрешность определения координат характерных точек границы части земельного участка, м
	X	Y		
1	2	3	4	5
28	360617.06	1291933.54	данные отсутствуют	данные отсутствуют
28	360617.06	1291933.54	данные отсутствуют	данные отсутствуют
29	360615.05	1291932.75	данные отсутствуют	данные отсутствуют
29	360615.05	1291932.75	данные отсутствуют	данные отсутствуют
30	360619.88	1291908.61	данные отсутствуют	данные отсутствуют
30	360619.88	1291908.61	данные отсутствуют	данные отсутствуют
31	360637.7	1291910.99	данные отсутствуют	данные отсутствуют
31	360637.7	1291910.99	данные отсутствуют	данные отсутствуют
32	360679.9	1291925.08	данные отсутствуют	данные отсутствуют
32	360679.9	1291925.08	данные отсутствуют	данные отсутствуют
33	360712.84	1291943.95	данные отсутствуют	данные отсутствуют
33	360712.84	1291943.95	данные отсутствуют	данные отсутствуют
43	360719.87	1291981.03	данные отсутствуют	данные отсутствуют
43	360719.87	1291981.03	данные отсутствуют	данные отсутствуют
44	360725.88	1291956.76	данные отсутствуют	данные отсутствуют
44	360725.88	1291956.76	данные отсутствуют	данные отсутствуют
45	360725.58	1291958.74	данные отсутствуют	данные отсутствуют

Государственный регистратор		ФГИС ЕГРН
полное наименование должности	подпись	инициалы, фамилия

М.П.

Раздел 4.2

Выписка из Единого государственного реестра недвижимости об объекте недвижимости

Сведения о частях земельного участка

Земельный участок			
(вид объекта недвижимости)			
Лист №	Раздела 4.2	Всего листов раздела 4.2 :	Всего разделов: _____
Всего листов выписки: _____			
12.03.2021 № 99/2021/380430893			
Кадастровый номер:		57:25:0040214:26	

Номер точки	Координаты, м		Описание закрепления на местности	Средняя квадратическая погрешность определения координат характерных точек границы части земельного участка, м
	X	Y		
1	2	3	4	5
45	360725.58	1291958.74	данные отсутствуют	данные отсутствуют
46	360721.32	1291978.43	данные отсутствуют	данные отсутствуют
46	360721.32	1291978.43	данные отсутствуют	данные отсутствуют

Государственный регистратор		ФГИС ЕГРН
полное наименование должности	подпись	инициалы, фамилия

М.П.

Раздел 4.2

Выписка из Единого государственного реестра недвижимости об объекте недвижимости
Сведения о частях земельного участка

Земельный участок				
(вид объекта недвижимости)				
Лист № ____ Раздела 4.2		Всего листов раздела 4.2 : ____		Всего разделов: ____
12.03.2021 № 99/2021/380430893				
Кадастровый номер:			57:25:0040214:26	
Сведения о характерных точках границы части (частей) земельного участка				
Учетный номер части: 1				
Система координат:				
Зона №				
Номер точки	Координаты, м		Описание закрепления на местности	Средняя квадратическая погрешность определения координат характерных точек границы части земельного участка, м
	X	Y		
1	2	3	4	5
20	360719.8	1291981	данные отсутствуют	данные отсутствуют
20	360719.8	1291981	данные отсутствуют	данные отсутствуют
21	360705.41	1291968.3	данные отсутствуют	данные отсутствуют
21	360705.41	1291968.3	данные отсутствуют	данные отсутствуют
22	360683.68	1291963.76	данные отсутствуют	данные отсутствуют
22	360683.68	1291963.76	данные отсутствуют	данные отсутствуют
23	360660.97	1291963.42	данные отсутствуют	данные отсутствуют
23	360660.97	1291963.42	данные отсутствуют	данные отсутствуют
24	360636.2	1291966.5	данные отсутствуют	данные отсутствуют
24	360636.2	1291966.5	данные отсутствуют	данные отсутствуют
25	360633.37	1291962.92	данные отсутствуют	данные отсутствуют
25	360633.37	1291962.92	данные отсутствуют	данные отсутствуют
26	360629.46	1291961.05	данные отсутствуют	данные отсутствуют
26	360629.46	1291961.05	данные отсутствуют	данные отсутствуют
27	360619.45	1291946.82	данные отсутствуют	данные отсутствуют
27	360619.45	1291946.82	данные отсутствуют	данные отсутствуют
Государственный регистратор			ФГИС ЕГРН	
полное наименование должности			подпись	
			инициалы, фамилия	

М.П.

Раздел 4.2

Выписка из Единого государственного реестра недвижимости об объекте недвижимости
Сведения о частях земельного участка

Земельный участок			
(вид объекта недвижимости)			
Лист №	Раздела 4.2	Всего листов раздела 4.2 :	Всего разделов: _____
Всего листов выписки: _____			
12.03.2021 № 99/2021/380430893			
Кадастровый номер:		57:25:0040214:26	

Номер точки	Координаты, м		Описание закрепления на местности	Средняя квадратическая погрешность определения координат характерных точек границы части земельного участка, м
	X	Y		
1	2	3	4	5
28	360617.06	1291933.54	данные отсутствуют	данные отсутствуют
28	360617.06	1291933.54	данные отсутствуют	данные отсутствуют
29	360615.05	1291932.75	данные отсутствуют	данные отсутствуют
29	360615.05	1291932.75	данные отсутствуют	данные отсутствуют
30	360619.88	1291908.61	данные отсутствуют	данные отсутствуют
30	360619.88	1291908.61	данные отсутствуют	данные отсутствуют
31	360637.7	1291910.99	данные отсутствуют	данные отсутствуют
31	360637.7	1291910.99	данные отсутствуют	данные отсутствуют
32	360679.9	1291925.08	данные отсутствуют	данные отсутствуют
32	360679.9	1291925.08	данные отсутствуют	данные отсутствуют
33	360712.84	1291943.95	данные отсутствуют	данные отсутствуют
33	360712.84	1291943.95	данные отсутствуют	данные отсутствуют
43	360719.87	1291981.03	данные отсутствуют	данные отсутствуют
43	360719.87	1291981.03	данные отсутствуют	данные отсутствуют
44	360725.88	1291956.76	данные отсутствуют	данные отсутствуют
44	360725.88	1291956.76	данные отсутствуют	данные отсутствуют
45	360725.58	1291958.74	данные отсутствуют	данные отсутствуют

Государственный регистратор		ФГИС ЕГРН
полное наименование должности	подпись	инициалы, фамилия

М.П.

Раздел 4.2

Выписка из Единого государственного реестра недвижимости об объекте недвижимости

Сведения о частях земельного участка

Земельный участок			
(вид объекта недвижимости)			
Лист №	Раздела 4.2	Всего листов раздела 4.2 :	Всего разделов: _____
Всего листов выписки: _____			
12.03.2021 № 99/2021/380430893			
Кадастровый номер:		57:25:0040214:26	

Номер точки	Координаты, м		Описание закрепления на местности	Средняя квадратическая погрешность определения координат характерных точек границы части земельного участка, м
	X	Y		
1	2	3	4	5
45	360725.58	1291958.74	данные отсутствуют	данные отсутствуют
46	360721.32	1291978.43	данные отсутствуют	данные отсутствуют
46	360721.32	1291978.43	данные отсутствуют	данные отсутствуют

Государственный регистратор		ФГИС ЕГРН
полное наименование должности	подпись	инициалы, фамилия

М.П.

Раздел 4.2

Выписка из Единого государственного реестра недвижимости об объекте недвижимости
Сведения о частях земельного участка

Земельный участок				
(вид объекта недвижимости)				
Лист № ____ Раздела 4.2		Всего листов раздела 4.2 : ____		Всего разделов: ____
12.03.2021 № 99/2021/380430893				
Кадастровый номер:			57:25:0040214:26	
Сведения о характерных точках границы части (частей) земельного участка				
Учетный номер части: 2				
Система координат:				
Зона №				
Номер точки	Координаты, м		Описание закрепления на местности	Средняя квадратическая погрешность определения координат характерных точек границы части земельного участка, м
	X	Y		
1	2	3	4	5
20	360719.8	1291981	данные отсутствуют	данные отсутствуют
20	360719.8	1291981	данные отсутствуют	данные отсутствуют
21	360705.41	1291968.3	данные отсутствуют	данные отсутствуют
21	360705.41	1291968.3	данные отсутствуют	данные отсутствуют
22	360683.68	1291963.76	данные отсутствуют	данные отсутствуют
22	360683.68	1291963.76	данные отсутствуют	данные отсутствуют
23	360660.97	1291963.42	данные отсутствуют	данные отсутствуют
23	360660.97	1291963.42	данные отсутствуют	данные отсутствуют
24	360636.2	1291966.5	данные отсутствуют	данные отсутствуют
24	360636.2	1291966.5	данные отсутствуют	данные отсутствуют
25	360633.37	1291962.92	данные отсутствуют	данные отсутствуют
25	360633.37	1291962.92	данные отсутствуют	данные отсутствуют
26	360629.46	1291961.05	данные отсутствуют	данные отсутствуют
26	360629.46	1291961.05	данные отсутствуют	данные отсутствуют
27	360619.45	1291946.82	данные отсутствуют	данные отсутствуют
27	360619.45	1291946.82	данные отсутствуют	данные отсутствуют
Государственный регистратор			ФГИС ЕГРН	
полное наименование должности			подпись	
			инициалы, фамилия	

М.П.

Раздел 4.2

Выписка из Единого государственного реестра недвижимости об объекте недвижимости

Сведения о частях земельного участка

Земельный участок			
(вид объекта недвижимости)			
Лист №	Раздела 4.2	Всего листов раздела 4.2 :	Всего разделов: _____
Всего листов выписки: _____			
12.03.2021 № 99/2021/380430893			
Кадастровый номер:		57:25:0040214:26	

Номер точки	Координаты, м		Описание закрепления на местности	Средняя квадратическая погрешность определения координат характерных точек границы части земельного участка, м
	X	Y		
1	2	3	4	5
28	360617.06	1291933.54	данные отсутствуют	данные отсутствуют
28	360617.06	1291933.54	данные отсутствуют	данные отсутствуют
29	360615.05	1291932.75	данные отсутствуют	данные отсутствуют
29	360615.05	1291932.75	данные отсутствуют	данные отсутствуют
30	360619.88	1291908.61	данные отсутствуют	данные отсутствуют
30	360619.88	1291908.61	данные отсутствуют	данные отсутствуют
31	360637.7	1291910.99	данные отсутствуют	данные отсутствуют
31	360637.7	1291910.99	данные отсутствуют	данные отсутствуют
32	360679.9	1291925.08	данные отсутствуют	данные отсутствуют
32	360679.9	1291925.08	данные отсутствуют	данные отсутствуют
33	360712.84	1291943.95	данные отсутствуют	данные отсутствуют
33	360712.84	1291943.95	данные отсутствуют	данные отсутствуют
43	360719.87	1291981.03	данные отсутствуют	данные отсутствуют
43	360719.87	1291981.03	данные отсутствуют	данные отсутствуют
44	360725.88	1291956.76	данные отсутствуют	данные отсутствуют
44	360725.88	1291956.76	данные отсутствуют	данные отсутствуют
45	360725.58	1291958.74	данные отсутствуют	данные отсутствуют

Государственный регистратор		ФГИС ЕГРН
полное наименование должности	подпись	инициалы, фамилия

М.П.

Раздел 4.2

Выписка из Единого государственного реестра недвижимости об объекте недвижимости
Сведения о частях земельного участка

Земельный участок			
(вид объекта недвижимости)			
Лист №	Раздела 4.2	Всего листов раздела 4.2 :	Всего разделов: _____
Всего листов выписки: _____			
12.03.2021 № 99/2021/380430893			
Кадастровый номер:		57:25:0040214:26	

Номер точки	Координаты, м		Описание закрепления на местности	Средняя квадратическая погрешность определения координат характерных точек границы части земельного участка, м
	X	Y		
1	2	3	4	5
45	360725.58	1291958.74	данные отсутствуют	данные отсутствуют
46	360721.32	1291978.43	данные отсутствуют	данные отсутствуют
46	360721.32	1291978.43	данные отсутствуют	данные отсутствуют

Государственный регистратор		ФГИС ЕГРН
полное наименование должности	подпись	инициалы, фамилия

М.П.

Раздел 4.2

Выписка из Единого государственного реестра недвижимости об объекте недвижимости
Сведения о частях земельного участка

Земельный участок				
(вид объекта недвижимости)				
Лист № ____ Раздела 4.2		Всего листов раздела 4.2 : ____		Всего разделов: ____
12.03.2021 № 99/2021/380430893				
Кадастровый номер:			57:25:0040214:26	
Сведения о характерных точках границы части (частей) земельного участка				
Учетный номер части: 2				
Система координат:				
Зона №				
Номер точки	Координаты, м		Описание закрепления на местности	Средняя квадратическая погрешность определения координат характерных точек границы части земельного участка, м
	X	Y		
1	2	3	4	5
20	360719.8	1291981	данные отсутствуют	данные отсутствуют
20	360719.8	1291981	данные отсутствуют	данные отсутствуют
21	360705.41	1291968.3	данные отсутствуют	данные отсутствуют
21	360705.41	1291968.3	данные отсутствуют	данные отсутствуют
22	360683.68	1291963.76	данные отсутствуют	данные отсутствуют
22	360683.68	1291963.76	данные отсутствуют	данные отсутствуют
23	360660.97	1291963.42	данные отсутствуют	данные отсутствуют
23	360660.97	1291963.42	данные отсутствуют	данные отсутствуют
24	360636.2	1291966.5	данные отсутствуют	данные отсутствуют
24	360636.2	1291966.5	данные отсутствуют	данные отсутствуют
25	360633.37	1291962.92	данные отсутствуют	данные отсутствуют
25	360633.37	1291962.92	данные отсутствуют	данные отсутствуют
26	360629.46	1291961.05	данные отсутствуют	данные отсутствуют
26	360629.46	1291961.05	данные отсутствуют	данные отсутствуют
27	360619.45	1291946.82	данные отсутствуют	данные отсутствуют
27	360619.45	1291946.82	данные отсутствуют	данные отсутствуют
Государственный регистратор			ФГИС ЕГРН	
полное наименование должности			подпись	
			инициалы, фамилия	

М.П.

Раздел 4.2

Выписка из Единого государственного реестра недвижимости об объекте недвижимости
Сведения о частях земельного участка

Земельный участок			
(вид объекта недвижимости)			
Лист №	Раздела 4.2	Всего листов раздела 4.2 :	Всего разделов: _____
Всего листов выписки: _____			
12.03.2021 № 99/2021/380430893			
Кадастровый номер:		57:25:0040214:26	

Номер точки	Координаты, м		Описание закрепления на местности	Средняя квадратическая погрешность определения координат характерных точек границы части земельного участка, м
	X	Y		
1	2	3	4	5
28	360617.06	1291933.54	данные отсутствуют	данные отсутствуют
28	360617.06	1291933.54	данные отсутствуют	данные отсутствуют
29	360615.05	1291932.75	данные отсутствуют	данные отсутствуют
29	360615.05	1291932.75	данные отсутствуют	данные отсутствуют
30	360619.88	1291908.61	данные отсутствуют	данные отсутствуют
30	360619.88	1291908.61	данные отсутствуют	данные отсутствуют
31	360637.7	1291910.99	данные отсутствуют	данные отсутствуют
31	360637.7	1291910.99	данные отсутствуют	данные отсутствуют
32	360679.9	1291925.08	данные отсутствуют	данные отсутствуют
32	360679.9	1291925.08	данные отсутствуют	данные отсутствуют
33	360712.84	1291943.95	данные отсутствуют	данные отсутствуют
33	360712.84	1291943.95	данные отсутствуют	данные отсутствуют
43	360719.87	1291981.03	данные отсутствуют	данные отсутствуют
43	360719.87	1291981.03	данные отсутствуют	данные отсутствуют
44	360725.88	1291956.76	данные отсутствуют	данные отсутствуют
44	360725.88	1291956.76	данные отсутствуют	данные отсутствуют
45	360725.58	1291958.74	данные отсутствуют	данные отсутствуют

Государственный регистратор		ФГИС ЕГРН	
полное наименование должности		инициалы, фамилия	
		подпись	

М.П.

Раздел 4.2

Выписка из Единого государственного реестра недвижимости об объекте недвижимости

Сведения о частях земельного участка

Земельный участок			
(вид объекта недвижимости)			
Лист №	Раздела 4.2	Всего листов раздела 4.2 :	Всего разделов: _____
Всего листов выписки: _____			
12.03.2021 № 99/2021/380430893			
Кадастровый номер:		57:25:0040214:26	

Номер точки	Координаты, м		Описание закрепления на местности	Средняя квадратическая погрешность определения координат характерных точек границы части земельного участка, м
	X	Y		
1	2	3	4	5
45	360725.58	1291958.74	данные отсутствуют	данные отсутствуют
46	360721.32	1291978.43	данные отсутствуют	данные отсутствуют
46	360721.32	1291978.43	данные отсутствуют	данные отсутствуют

Государственный регистратор		ФГИС ЕГРН
полное наименование должности	подпись	инициалы, фамилия

М.П.

Раздел 4.2

Выписка из Единого государственного реестра недвижимости об объекте недвижимости
Сведения о частях земельного участка

Земельный участок				
(вид объекта недвижимости)				
Лист № ____ Раздела 4.2		Всего листов раздела 4.2 : ____		Всего разделов: ____
12.03.2021 № 99/2021/380430893				
Кадастровый номер:			57:25:0040214:26	
Сведения о характерных точках границы части (частей) земельного участка				
Учетный номер части: 2				
Система координат:				
Зона №				
Номер точки	Координаты, м		Описание закрепления на местности	Средняя квадратическая погрешность определения координат характерных точек границы части земельного участка, м
	X	Y		
1	2	3	4	5
20	360719.8	1291981	данные отсутствуют	данные отсутствуют
20	360719.8	1291981	данные отсутствуют	данные отсутствуют
21	360705.41	1291968.3	данные отсутствуют	данные отсутствуют
21	360705.41	1291968.3	данные отсутствуют	данные отсутствуют
22	360683.68	1291963.76	данные отсутствуют	данные отсутствуют
22	360683.68	1291963.76	данные отсутствуют	данные отсутствуют
23	360660.97	1291963.42	данные отсутствуют	данные отсутствуют
23	360660.97	1291963.42	данные отсутствуют	данные отсутствуют
24	360636.2	1291966.5	данные отсутствуют	данные отсутствуют
24	360636.2	1291966.5	данные отсутствуют	данные отсутствуют
25	360633.37	1291962.92	данные отсутствуют	данные отсутствуют
25	360633.37	1291962.92	данные отсутствуют	данные отсутствуют
26	360629.46	1291961.05	данные отсутствуют	данные отсутствуют
26	360629.46	1291961.05	данные отсутствуют	данные отсутствуют
27	360619.45	1291946.82	данные отсутствуют	данные отсутствуют
27	360619.45	1291946.82	данные отсутствуют	данные отсутствуют
Государственный регистратор			ФГИС ЕГРН	
полное наименование должности			подпись	
			инициалы, фамилия	

М.П.

Раздел 4.2

Выписка из Единого государственного реестра недвижимости об объекте недвижимости
Сведения о частях земельного участка

Земельный участок			
(вид объекта недвижимости)			
Лист №	Раздела 4.2	Всего листов раздела 4.2 :	Всего разделов: _____
Всего листов выписки: _____			
12.03.2021 № 99/2021/380430893			
Кадастровый номер:		57:25:0040214:26	

Номер точки	Координаты, м		Описание закрепления на местности	Средняя квадратическая погрешность определения координат характерных точек границы части земельного участка, м
	X	Y		
1	2	3	4	5
28	360617.06	1291933.54	данные отсутствуют	данные отсутствуют
28	360617.06	1291933.54	данные отсутствуют	данные отсутствуют
29	360615.05	1291932.75	данные отсутствуют	данные отсутствуют
29	360615.05	1291932.75	данные отсутствуют	данные отсутствуют
30	360619.88	1291908.61	данные отсутствуют	данные отсутствуют
30	360619.88	1291908.61	данные отсутствуют	данные отсутствуют
31	360637.7	1291910.99	данные отсутствуют	данные отсутствуют
31	360637.7	1291910.99	данные отсутствуют	данные отсутствуют
32	360679.9	1291925.08	данные отсутствуют	данные отсутствуют
32	360679.9	1291925.08	данные отсутствуют	данные отсутствуют
33	360712.84	1291943.95	данные отсутствуют	данные отсутствуют
33	360712.84	1291943.95	данные отсутствуют	данные отсутствуют
43	360719.87	1291981.03	данные отсутствуют	данные отсутствуют
43	360719.87	1291981.03	данные отсутствуют	данные отсутствуют
44	360725.88	1291956.76	данные отсутствуют	данные отсутствуют
44	360725.88	1291956.76	данные отсутствуют	данные отсутствуют
45	360725.58	1291958.74	данные отсутствуют	данные отсутствуют

Государственный регистратор		ФГИС ЕГРН	
полное наименование должности		инициалы, фамилия	
		подпись	

М.П.

Раздел 4.2

Выписка из Единого государственного реестра недвижимости об объекте недвижимости

Сведения о частях земельного участка

Земельный участок			
(вид объекта недвижимости)			
Лист №	Раздела 4.2	Всего листов раздела 4.2 :	Всего разделов: _____
Всего листов выписки: _____			
12.03.2021 № 99/2021/380430893			
Кадастровый номер:		57:25:0040214:26	

Номер точки	Координаты, м		Описание закрепления на местности	Средняя квадратическая погрешность определения координат характерных точек границы части земельного участка, м
	X	Y		
1	2	3	4	5
45	360725.58	1291958.74	данные отсутствуют	данные отсутствуют
46	360721.32	1291978.43	данные отсутствуют	данные отсутствуют
46	360721.32	1291978.43	данные отсутствуют	данные отсутствуют

Государственный регистратор		ФГИС ЕГРН
полное наименование должности	подпись	инициалы, фамилия

М.П.

Раздел 4.2

Выписка из Единого государственного реестра недвижимости об объекте недвижимости
Сведения о частях земельного участка

Земельный участок				
(вид объекта недвижимости)				
Лист № ____ Раздела 4.2		Всего листов раздела 4.2 : ____		Всего разделов: ____
12.03.2021 № 99/2021/380430893				
Кадастровый номер:			57:25:0040214:26	
Сведения о характерных точках границы части (частей) земельного участка				
Учетный номер части: 2				
Система координат:				
Зона №				
Номер точки	Координаты, м		Описание закрепления на местности	Средняя квадратическая погрешность определения координат характерных точек границы части земельного участка, м
	X	Y		
1	2	3	4	5
20	360719.8	1291981	данные отсутствуют	данные отсутствуют
20	360719.8	1291981	данные отсутствуют	данные отсутствуют
21	360705.41	1291968.3	данные отсутствуют	данные отсутствуют
21	360705.41	1291968.3	данные отсутствуют	данные отсутствуют
22	360683.68	1291963.76	данные отсутствуют	данные отсутствуют
22	360683.68	1291963.76	данные отсутствуют	данные отсутствуют
23	360660.97	1291963.42	данные отсутствуют	данные отсутствуют
23	360660.97	1291963.42	данные отсутствуют	данные отсутствуют
24	360636.2	1291966.5	данные отсутствуют	данные отсутствуют
24	360636.2	1291966.5	данные отсутствуют	данные отсутствуют
25	360633.37	1291962.92	данные отсутствуют	данные отсутствуют
25	360633.37	1291962.92	данные отсутствуют	данные отсутствуют
26	360629.46	1291961.05	данные отсутствуют	данные отсутствуют
26	360629.46	1291961.05	данные отсутствуют	данные отсутствуют
27	360619.45	1291946.82	данные отсутствуют	данные отсутствуют
27	360619.45	1291946.82	данные отсутствуют	данные отсутствуют
Государственный регистратор			ФГИС ЕГРН	
полное наименование должности			подпись	
			инициалы, фамилия	

М.П.

Раздел 4.2

Выписка из Единого государственного реестра недвижимости об объекте недвижимости

Сведения о частях земельного участка

Земельный участок			
(вид объекта недвижимости)			
Лист №	Раздела 4.2	Всего листов раздела 4.2 :	Всего разделов: _____
Всего листов выписки: _____			
12.03.2021 № 99/2021/380430893			
Кадастровый номер:		57:25:0040214:26	

Номер точки	Координаты, м		Описание закрепления на местности	Средняя квадратическая погрешность определения координат характерных точек границы части земельного участка, м
	X	Y		
1	2	3	4	5
28	360617.06	1291933.54	данные отсутствуют	данные отсутствуют
28	360617.06	1291933.54	данные отсутствуют	данные отсутствуют
29	360615.05	1291932.75	данные отсутствуют	данные отсутствуют
29	360615.05	1291932.75	данные отсутствуют	данные отсутствуют
30	360619.88	1291908.61	данные отсутствуют	данные отсутствуют
30	360619.88	1291908.61	данные отсутствуют	данные отсутствуют
31	360637.7	1291910.99	данные отсутствуют	данные отсутствуют
31	360637.7	1291910.99	данные отсутствуют	данные отсутствуют
32	360679.9	1291925.08	данные отсутствуют	данные отсутствуют
32	360679.9	1291925.08	данные отсутствуют	данные отсутствуют
33	360712.84	1291943.95	данные отсутствуют	данные отсутствуют
33	360712.84	1291943.95	данные отсутствуют	данные отсутствуют
43	360719.87	1291981.03	данные отсутствуют	данные отсутствуют
43	360719.87	1291981.03	данные отсутствуют	данные отсутствуют
44	360725.88	1291956.76	данные отсутствуют	данные отсутствуют
44	360725.88	1291956.76	данные отсутствуют	данные отсутствуют
45	360725.58	1291958.74	данные отсутствуют	данные отсутствуют

Государственный регистратор		ФГИС ЕГРН	
полное наименование должности		инициалы, фамилия	
		подпись	

М.П.

Раздел 4.2

Выписка из Единого государственного реестра недвижимости об объекте недвижимости

Сведения о частях земельного участка

Земельный участок			
(вид объекта недвижимости)			
Лист № __	Раздела 4.2	Всего листов раздела 4.2 : __	Всего разделов: __
Всего листов выписки: __			
12.03.2021 № 99/2021/380430893			
Кадастровый номер:		57:25:0040214:26	

Номер точки	Координаты, м		Описание закрепления на местности	Средняя квадратическая погрешность определения координат характерных точек границы части земельного участка, м
	X	Y		
1	2	3	4	5
45	360725.58	1291958.74	данные отсутствуют	данные отсутствуют
46	360721.32	1291978.43	данные отсутствуют	данные отсутствуют
46	360721.32	1291978.43	данные отсутствуют	данные отсутствуют

Государственный регистратор		ФГИС ЕГРН
полное наименование должности	подпись	инициалы, фамилия

М.П.

Раздел 4.2

Выписка из Единого государственного реестра недвижимости об объекте недвижимости
Сведения о частях земельного участка

Земельный участок				
(вид объекта недвижимости)				
Лист № ____ Раздела 4.2		Всего листов раздела 4.2 : ____		Всего разделов: ____
Всего листов выписки: ____				
12.03.2021 № 99/2021/380430893				
Кадастровый номер:			57:25:0040214:26	
Сведения о характерных точках границы части (частей) земельного участка				
Учетный номер части: 3				
Система координат:				
Зона №				
Номер точки	Координаты, м		Описание закрепления на местности	Средняя квадратическая погрешность определения координат характерных точек границы части земельного участка, м
	X	Y		
1	2	3	4	5
20	360719.8	1291981	данные отсутствуют	данные отсутствуют
20	360719.8	1291981	данные отсутствуют	данные отсутствуют
21	360705.41	1291968.3	данные отсутствуют	данные отсутствуют
21	360705.41	1291968.3	данные отсутствуют	данные отсутствуют
22	360683.68	1291963.76	данные отсутствуют	данные отсутствуют
22	360683.68	1291963.76	данные отсутствуют	данные отсутствуют
23	360660.97	1291963.42	данные отсутствуют	данные отсутствуют
23	360660.97	1291963.42	данные отсутствуют	данные отсутствуют
24	360636.2	1291966.5	данные отсутствуют	данные отсутствуют
24	360636.2	1291966.5	данные отсутствуют	данные отсутствуют
25	360633.37	1291962.92	данные отсутствуют	данные отсутствуют
25	360633.37	1291962.92	данные отсутствуют	данные отсутствуют
26	360629.46	1291961.05	данные отсутствуют	данные отсутствуют
26	360629.46	1291961.05	данные отсутствуют	данные отсутствуют
27	360619.45	1291946.82	данные отсутствуют	данные отсутствуют
27	360619.45	1291946.82	данные отсутствуют	данные отсутствуют
Государственный регистратор			ФГИС ЕГРН	
полное наименование должности			подпись	
			инициалы, фамилия	

М.П.

Раздел 4.2

Выписка из Единого государственного реестра недвижимости об объекте недвижимости
Сведения о частях земельного участка

Земельный участок			
(вид объекта недвижимости)			
Лист №	Раздела 4.2	Всего листов раздела 4.2 :	Всего разделов: _____
12.03.2021 № 99/2021/380430893		Всего листов выписки: _____	
Кадастровый номер:		57:25:0040214:26	

Номер точки	Координаты, м		Описание закрепления на местности	Средняя квадратическая погрешность определения координат характерных точек границы части земельного участка, м
	X	Y		
1	2	3	4	5
28	360617.06	1291933.54	данные отсутствуют	данные отсутствуют
28	360617.06	1291933.54	данные отсутствуют	данные отсутствуют
29	360615.05	1291932.75	данные отсутствуют	данные отсутствуют
29	360615.05	1291932.75	данные отсутствуют	данные отсутствуют
30	360619.88	1291908.61	данные отсутствуют	данные отсутствуют
30	360619.88	1291908.61	данные отсутствуют	данные отсутствуют
31	360637.7	1291910.99	данные отсутствуют	данные отсутствуют
31	360637.7	1291910.99	данные отсутствуют	данные отсутствуют
32	360679.9	1291925.08	данные отсутствуют	данные отсутствуют
32	360679.9	1291925.08	данные отсутствуют	данные отсутствуют
33	360712.84	1291943.95	данные отсутствуют	данные отсутствуют
33	360712.84	1291943.95	данные отсутствуют	данные отсутствуют
43	360719.87	1291981.03	данные отсутствуют	данные отсутствуют
43	360719.87	1291981.03	данные отсутствуют	данные отсутствуют
44	360725.88	1291956.76	данные отсутствуют	данные отсутствуют
44	360725.88	1291956.76	данные отсутствуют	данные отсутствуют
45	360725.58	1291958.74	данные отсутствуют	данные отсутствуют

Государственный регистратор		ФГИС ЕГРН
полное наименование должности	подпись	инициалы, фамилия

М.П.

Раздел 4.2

Выписка из Единого государственного реестра недвижимости об объекте недвижимости

Сведения о частях земельного участка

Земельный участок			
(вид объекта недвижимости)			
Лист № ___	Раздела 4.2	Всего листов раздела 4.2 : ___	Всего разделов: ___
Всего листов выписки: ___			
12.03.2021 № 99/2021/380430893			
Кадастровый номер:		57:25:0040214:26	

Номер точки	Координаты, м		Описание закрепления на местности	Средняя квадратическая погрешность определения координат характерных точек границы части земельного участка, м
	X	Y		
1	2	3	4	5
45	360725.58	1291958.74	данные отсутствуют	данные отсутствуют
46	360721.32	1291978.43	данные отсутствуют	данные отсутствуют
46	360721.32	1291978.43	данные отсутствуют	данные отсутствуют

Государственный регистратор		ФГИС ЕГРН
полное наименование должности	подпись	инициалы, фамилия

М.П.

Раздел 4.2

Выписка из Единого государственного реестра недвижимости об объекте недвижимости
Сведения о частях земельного участка

Земельный участок				
(вид объекта недвижимости)				
Лист № ____ Раздела 4.2		Всего листов раздела 4.2 : ____		Всего разделов: ____
12.03.2021 № 99/2021/380430893				
Кадастровый номер:			57:25:0040214:26	
Сведения о характерных точках границы части (частей) земельного участка				
Учетный номер части: 3				
Система координат:				
Зона №				
Номер точки	Координаты, м		Описание закрепления на местности	Средняя квадратическая погрешность определения координат характерных точек границы части земельного участка, м
	X	Y		
1	2	3	4	5
20	360719.8	1291981	данные отсутствуют	данные отсутствуют
20	360719.8	1291981	данные отсутствуют	данные отсутствуют
21	360705.41	1291968.3	данные отсутствуют	данные отсутствуют
21	360705.41	1291968.3	данные отсутствуют	данные отсутствуют
22	360683.68	1291963.76	данные отсутствуют	данные отсутствуют
22	360683.68	1291963.76	данные отсутствуют	данные отсутствуют
23	360660.97	1291963.42	данные отсутствуют	данные отсутствуют
23	360660.97	1291963.42	данные отсутствуют	данные отсутствуют
24	360636.2	1291966.5	данные отсутствуют	данные отсутствуют
24	360636.2	1291966.5	данные отсутствуют	данные отсутствуют
25	360633.37	1291962.92	данные отсутствуют	данные отсутствуют
25	360633.37	1291962.92	данные отсутствуют	данные отсутствуют
26	360629.46	1291961.05	данные отсутствуют	данные отсутствуют
26	360629.46	1291961.05	данные отсутствуют	данные отсутствуют
27	360619.45	1291946.82	данные отсутствуют	данные отсутствуют
27	360619.45	1291946.82	данные отсутствуют	данные отсутствуют
Государственный регистратор			ФГИС ЕГРН	
полное наименование должности			подпись	
			инициалы, фамилия	

М.П.

Раздел 4.2

Выписка из Единого государственного реестра недвижимости об объекте недвижимости
Сведения о частях земельного участка

Земельный участок			
(вид объекта недвижимости)			
Лист №	Раздела 4.2	Всего листов раздела 4.2 :	Всего разделов: _____
Всего листов выписки: _____			
12.03.2021 № 99/2021/380430893			
Кадастровый номер:		57:25:0040214:26	

Номер точки	Координаты, м		Описание закрепления на местности	Средняя квадратическая погрешность определения координат характерных точек границы части земельного участка, м
	X	Y		
1	2	3	4	5
28	360617.06	1291933.54	данные отсутствуют	данные отсутствуют
28	360617.06	1291933.54	данные отсутствуют	данные отсутствуют
29	360615.05	1291932.75	данные отсутствуют	данные отсутствуют
29	360615.05	1291932.75	данные отсутствуют	данные отсутствуют
30	360619.88	1291908.61	данные отсутствуют	данные отсутствуют
30	360619.88	1291908.61	данные отсутствуют	данные отсутствуют
31	360637.7	1291910.99	данные отсутствуют	данные отсутствуют
31	360637.7	1291910.99	данные отсутствуют	данные отсутствуют
32	360679.9	1291925.08	данные отсутствуют	данные отсутствуют
32	360679.9	1291925.08	данные отсутствуют	данные отсутствуют
33	360712.84	1291943.95	данные отсутствуют	данные отсутствуют
33	360712.84	1291943.95	данные отсутствуют	данные отсутствуют
43	360719.87	1291981.03	данные отсутствуют	данные отсутствуют
43	360719.87	1291981.03	данные отсутствуют	данные отсутствуют
44	360725.88	1291956.76	данные отсутствуют	данные отсутствуют
44	360725.88	1291956.76	данные отсутствуют	данные отсутствуют
45	360725.58	1291958.74	данные отсутствуют	данные отсутствуют

Государственный регистратор		ФГИС ЕГРН
полное наименование должности	подпись	инициалы, фамилия

М.П.

Раздел 4.2

Выписка из Единого государственного реестра недвижимости об объекте недвижимости

Сведения о частях земельного участка

Земельный участок			
(вид объекта недвижимости)			
Лист № ___	Раздела 4.2	Всего листов раздела 4.2 : ___	Всего разделов: ___
Всего листов выписки: ___			
12.03.2021 № 99/2021/380430893			
Кадастровый номер:		57:25:0040214:26	

Номер точки	Координаты, м		Описание закрепления на местности	Средняя квадратическая погрешность определения координат характерных точек границы части земельного участка, м
	X	Y		
1	2	3	4	5
45	360725.58	1291958.74	данные отсутствуют	данные отсутствуют
46	360721.32	1291978.43	данные отсутствуют	данные отсутствуют
46	360721.32	1291978.43	данные отсутствуют	данные отсутствуют

Государственный регистратор		ФГИС ЕГРН
полное наименование должности	подпись	инициалы, фамилия

М.П.

Раздел 4.2

Выписка из Единого государственного реестра недвижимости об объекте недвижимости
Сведения о частях земельного участка

Земельный участок				
(вид объекта недвижимости)				
Лист № ____ Раздела 4.2		Всего листов раздела 4.2 : ____		Всего разделов: ____
12.03.2021 № 99/2021/380430893				
Кадастровый номер:			57:25:0040214:26	
Сведения о характерных точках границы части (частей) земельного участка				
Учетный номер части: 3				
Система координат:				
Зона №				
Номер точки	Координаты, м		Описание закрепления на местности	Средняя квадратическая погрешность определения координат характерных точек границы части земельного участка, м
	X	Y		
1	2	3	4	5
20	360719.8	1291981	данные отсутствуют	данные отсутствуют
20	360719.8	1291981	данные отсутствуют	данные отсутствуют
21	360705.41	1291968.3	данные отсутствуют	данные отсутствуют
21	360705.41	1291968.3	данные отсутствуют	данные отсутствуют
22	360683.68	1291963.76	данные отсутствуют	данные отсутствуют
22	360683.68	1291963.76	данные отсутствуют	данные отсутствуют
23	360660.97	1291963.42	данные отсутствуют	данные отсутствуют
23	360660.97	1291963.42	данные отсутствуют	данные отсутствуют
24	360636.2	1291966.5	данные отсутствуют	данные отсутствуют
24	360636.2	1291966.5	данные отсутствуют	данные отсутствуют
25	360633.37	1291962.92	данные отсутствуют	данные отсутствуют
25	360633.37	1291962.92	данные отсутствуют	данные отсутствуют
26	360629.46	1291961.05	данные отсутствуют	данные отсутствуют
26	360629.46	1291961.05	данные отсутствуют	данные отсутствуют
27	360619.45	1291946.82	данные отсутствуют	данные отсутствуют
27	360619.45	1291946.82	данные отсутствуют	данные отсутствуют
Государственный регистратор			ФГИС ЕГРН	
полное наименование должности			подпись	
			инициалы, фамилия	

М.П.

Раздел 4.2

Выписка из Единого государственного реестра недвижимости об объекте недвижимости

Сведения о частях земельного участка

Земельный участок			
(вид объекта недвижимости)			
Лист №	Раздела 4.2	Всего листов раздела 4.2 :	Всего разделов: _____
Всего листов выписки: _____			
12.03.2021 № 99/2021/380430893			
Кадастровый номер:		57:25:0040214:26	

Номер точки	Координаты, м		Описание закрепления на местности	Средняя квадратическая погрешность определения координат характерных точек границы части земельного участка, м
	X	Y		
1	2	3	4	5
28	360617.06	1291933.54	данные отсутствуют	данные отсутствуют
28	360617.06	1291933.54	данные отсутствуют	данные отсутствуют
29	360615.05	1291932.75	данные отсутствуют	данные отсутствуют
29	360615.05	1291932.75	данные отсутствуют	данные отсутствуют
30	360619.88	1291908.61	данные отсутствуют	данные отсутствуют
30	360619.88	1291908.61	данные отсутствуют	данные отсутствуют
31	360637.7	1291910.99	данные отсутствуют	данные отсутствуют
31	360637.7	1291910.99	данные отсутствуют	данные отсутствуют
32	360679.9	1291925.08	данные отсутствуют	данные отсутствуют
32	360679.9	1291925.08	данные отсутствуют	данные отсутствуют
33	360712.84	1291943.95	данные отсутствуют	данные отсутствуют
33	360712.84	1291943.95	данные отсутствуют	данные отсутствуют
43	360719.87	1291981.03	данные отсутствуют	данные отсутствуют
43	360719.87	1291981.03	данные отсутствуют	данные отсутствуют
44	360725.88	1291956.76	данные отсутствуют	данные отсутствуют
44	360725.88	1291956.76	данные отсутствуют	данные отсутствуют
45	360725.58	1291958.74	данные отсутствуют	данные отсутствуют

Государственный регистратор		ФГИС ЕГРН
полное наименование должности	подпись	инициалы, фамилия

М.П.

Раздел 4.2

Выписка из Единого государственного реестра недвижимости об объекте недвижимости

Сведения о частях земельного участка

Земельный участок			
(вид объекта недвижимости)			
Лист №	Раздела 4.2	Всего листов раздела 4.2 :	Всего разделов: _____
Всего листов выписки: _____			
12.03.2021 № 99/2021/380430893			
Кадастровый номер:		57:25:0040214:26	

Номер точки	Координаты, м		Описание закрепления на местности	Средняя квадратическая погрешность определения координат характерных точек границы части земельного участка, м
	X	Y		
1	2	3	4	5
45	360725.58	1291958.74	данные отсутствуют	данные отсутствуют
46	360721.32	1291978.43	данные отсутствуют	данные отсутствуют
46	360721.32	1291978.43	данные отсутствуют	данные отсутствуют

Государственный регистратор		ФГИС ЕГРН
полное наименование должности	подпись	инициалы, фамилия

М.П.

Раздел 4.2

Выписка из Единого государственного реестра недвижимости об объекте недвижимости
Сведения о частях земельного участка

Земельный участок				
(вид объекта недвижимости)				
Лист № ____ Раздела 4.2		Всего листов раздела 4.2 : ____		Всего разделов: ____
12.03.2021 № 99/2021/380430893				
Кадастровый номер:			57:25:0040214:26	
Сведения о характерных точках границы части (частей) земельного участка				
Учетный номер части: 3				
Система координат:				
Зона №				
Номер точки	Координаты, м		Описание закрепления на местности	Средняя квадратическая погрешность определения координат характерных точек границы части земельного участка, м
	X	Y		
1	2	3	4	5
20	360719.8	1291981	данные отсутствуют	данные отсутствуют
20	360719.8	1291981	данные отсутствуют	данные отсутствуют
21	360705.41	1291968.3	данные отсутствуют	данные отсутствуют
21	360705.41	1291968.3	данные отсутствуют	данные отсутствуют
22	360683.68	1291963.76	данные отсутствуют	данные отсутствуют
22	360683.68	1291963.76	данные отсутствуют	данные отсутствуют
23	360660.97	1291963.42	данные отсутствуют	данные отсутствуют
23	360660.97	1291963.42	данные отсутствуют	данные отсутствуют
24	360636.2	1291966.5	данные отсутствуют	данные отсутствуют
24	360636.2	1291966.5	данные отсутствуют	данные отсутствуют
25	360633.37	1291962.92	данные отсутствуют	данные отсутствуют
25	360633.37	1291962.92	данные отсутствуют	данные отсутствуют
26	360629.46	1291961.05	данные отсутствуют	данные отсутствуют
26	360629.46	1291961.05	данные отсутствуют	данные отсутствуют
27	360619.45	1291946.82	данные отсутствуют	данные отсутствуют
27	360619.45	1291946.82	данные отсутствуют	данные отсутствуют
Государственный регистратор			ФГИС ЕГРН	
полное наименование должности			подпись	
			инициалы, фамилия	

М.П.

Раздел 4.2

Выписка из Единого государственного реестра недвижимости об объекте недвижимости
Сведения о частях земельного участка

Земельный участок			
(вид объекта недвижимости)			
Лист №	Раздела 4.2	Всего листов раздела 4.2 :	Всего разделов: _____
Всего листов выписки: _____			
12.03.2021 № 99/2021/380430893			
Кадастровый номер:		57:25:0040214:26	

Номер точки	Координаты, м		Описание закрепления на местности	Средняя квадратическая погрешность определения координат характерных точек границы части земельного участка, м
	X	Y		
1	2	3	4	5
28	360617.06	1291933.54	данные отсутствуют	данные отсутствуют
28	360617.06	1291933.54	данные отсутствуют	данные отсутствуют
29	360615.05	1291932.75	данные отсутствуют	данные отсутствуют
29	360615.05	1291932.75	данные отсутствуют	данные отсутствуют
30	360619.88	1291908.61	данные отсутствуют	данные отсутствуют
30	360619.88	1291908.61	данные отсутствуют	данные отсутствуют
31	360637.7	1291910.99	данные отсутствуют	данные отсутствуют
31	360637.7	1291910.99	данные отсутствуют	данные отсутствуют
32	360679.9	1291925.08	данные отсутствуют	данные отсутствуют
32	360679.9	1291925.08	данные отсутствуют	данные отсутствуют
33	360712.84	1291943.95	данные отсутствуют	данные отсутствуют
33	360712.84	1291943.95	данные отсутствуют	данные отсутствуют
43	360719.87	1291981.03	данные отсутствуют	данные отсутствуют
43	360719.87	1291981.03	данные отсутствуют	данные отсутствуют
44	360725.88	1291956.76	данные отсутствуют	данные отсутствуют
44	360725.88	1291956.76	данные отсутствуют	данные отсутствуют
45	360725.58	1291958.74	данные отсутствуют	данные отсутствуют

Государственный регистратор		ФГИС ЕГРН	
полное наименование должности		инициалы, фамилия	
		подпись	

М.П.

Раздел 4.2

Выписка из Единого государственного реестра недвижимости об объекте недвижимости

Сведения о частях земельного участка

Земельный участок			
(вид объекта недвижимости)			
Лист № __	Раздела 4.2	Всего листов раздела 4.2 : __	Всего разделов: __
Всего листов выписки: __			
12.03.2021 № 99/2021/380430893			
Кадастровый номер:		57:25:0040214:26	

Номер точки	Координаты, м		Описание закрепления на местности	Средняя квадратическая погрешность определения координат характерных точек границы части земельного участка, м
	X	Y		
1	2	3	4	5
45	360725.58	1291958.74	данные отсутствуют	данные отсутствуют
46	360721.32	1291978.43	данные отсутствуют	данные отсутствуют
46	360721.32	1291978.43	данные отсутствуют	данные отсутствуют

Государственный регистратор		ФГИС ЕГРН
полное наименование должности	подпись	инициалы, фамилия

М.П.

Раздел 4.2

Выписка из Единого государственного реестра недвижимости об объекте недвижимости
Сведения о частях земельного участка

Земельный участок				
(вид объекта недвижимости)				
Лист № ____ Раздела 4.2		Всего листов раздела 4.2 : ____		Всего разделов: ____
12.03.2021 № 99/2021/380430893				
Кадастровый номер:			57:25:0040214:26	
Сведения о характерных точках границы части (частей) земельного участка				
Учетный номер части: 4				
Система координат:				
Зона №				
Номер точки	Координаты, м		Описание закрепления на местности	Средняя квадратическая погрешность определения координат характерных точек границы части земельного участка, м
	X	Y		
1	2	3	4	5
20	360719.8	1291981	данные отсутствуют	данные отсутствуют
20	360719.8	1291981	данные отсутствуют	данные отсутствуют
21	360705.41	1291968.3	данные отсутствуют	данные отсутствуют
21	360705.41	1291968.3	данные отсутствуют	данные отсутствуют
22	360683.68	1291963.76	данные отсутствуют	данные отсутствуют
22	360683.68	1291963.76	данные отсутствуют	данные отсутствуют
23	360660.97	1291963.42	данные отсутствуют	данные отсутствуют
23	360660.97	1291963.42	данные отсутствуют	данные отсутствуют
24	360636.2	1291966.5	данные отсутствуют	данные отсутствуют
24	360636.2	1291966.5	данные отсутствуют	данные отсутствуют
25	360633.37	1291962.92	данные отсутствуют	данные отсутствуют
25	360633.37	1291962.92	данные отсутствуют	данные отсутствуют
26	360629.46	1291961.05	данные отсутствуют	данные отсутствуют
26	360629.46	1291961.05	данные отсутствуют	данные отсутствуют
27	360619.45	1291946.82	данные отсутствуют	данные отсутствуют
27	360619.45	1291946.82	данные отсутствуют	данные отсутствуют
Государственный регистратор			ФГИС ЕГРН	
полное наименование должности			подпись	
			инициалы, фамилия	

М.П.

Раздел 4.2

Выписка из Единого государственного реестра недвижимости об объекте недвижимости
Сведения о частях земельного участка

Земельный участок			
(вид объекта недвижимости)			
Лист №	Раздела 4.2	Всего листов раздела 4.2 :	Всего разделов: _____
Всего листов выписки: _____			
12.03.2021 № 99/2021/380430893			
Кадастровый номер:		57:25:0040214:26	

Номер точки	Координаты, м		Описание закрепления на местности	Средняя квадратическая погрешность определения координат характерных точек границы части земельного участка, м
	X	Y		
1	2	3	4	5
28	360617.06	1291933.54	данные отсутствуют	данные отсутствуют
28	360617.06	1291933.54	данные отсутствуют	данные отсутствуют
29	360615.05	1291932.75	данные отсутствуют	данные отсутствуют
29	360615.05	1291932.75	данные отсутствуют	данные отсутствуют
30	360619.88	1291908.61	данные отсутствуют	данные отсутствуют
30	360619.88	1291908.61	данные отсутствуют	данные отсутствуют
31	360637.7	1291910.99	данные отсутствуют	данные отсутствуют
31	360637.7	1291910.99	данные отсутствуют	данные отсутствуют
32	360679.9	1291925.08	данные отсутствуют	данные отсутствуют
32	360679.9	1291925.08	данные отсутствуют	данные отсутствуют
33	360712.84	1291943.95	данные отсутствуют	данные отсутствуют
33	360712.84	1291943.95	данные отсутствуют	данные отсутствуют
43	360719.87	1291981.03	данные отсутствуют	данные отсутствуют
43	360719.87	1291981.03	данные отсутствуют	данные отсутствуют
44	360725.88	1291956.76	данные отсутствуют	данные отсутствуют
44	360725.88	1291956.76	данные отсутствуют	данные отсутствуют
45	360725.58	1291958.74	данные отсутствуют	данные отсутствуют

Государственный регистратор		ФГИС ЕГРН
полное наименование должности	подпись	инициалы, фамилия

М.П.

Раздел 4.2

Выписка из Единого государственного реестра недвижимости об объекте недвижимости

Сведения о частях земельного участка

Земельный участок			
(вид объекта недвижимости)			
Лист № __	Раздела 4.2	Всего листов раздела 4.2 : __	Всего разделов: __
Всего листов выписки: __			
12.03.2021 № 99/2021/380430893			
Кадастровый номер:		57:25:0040214:26	

Номер точки	Координаты, м		Описание закрепления на местности	Средняя квадратическая погрешность определения координат характерных точек границы части земельного участка, м
	X	Y		
1	2	3	4	5
45	360725.58	1291958.74	данные отсутствуют	данные отсутствуют
46	360721.32	1291978.43	данные отсутствуют	данные отсутствуют
46	360721.32	1291978.43	данные отсутствуют	данные отсутствуют

Государственный регистратор		ФГИС ЕГРН
полное наименование должности	подпись	инициалы, фамилия

М.П.

Раздел 4.2

Выписка из Единого государственного реестра недвижимости об объекте недвижимости
Сведения о частях земельного участка

Земельный участок				
(вид объекта недвижимости)				
Лист № ____ Раздела 4.2		Всего листов раздела 4.2 : ____		Всего разделов: ____
12.03.2021 № 99/2021/380430893				
Кадастровый номер:			57:25:0040214:26	
Сведения о характерных точках границы части (частей) земельного участка				
Учетный номер части: 4				
Система координат:				
Зона №				
Номер точки	Координаты, м		Описание закрепления на местности	Средняя квадратическая погрешность определения координат характерных точек границы части земельного участка, м
	X	Y		
1	2	3	4	5
20	360719.8	1291981	данные отсутствуют	данные отсутствуют
20	360719.8	1291981	данные отсутствуют	данные отсутствуют
21	360705.41	1291968.3	данные отсутствуют	данные отсутствуют
21	360705.41	1291968.3	данные отсутствуют	данные отсутствуют
22	360683.68	1291963.76	данные отсутствуют	данные отсутствуют
22	360683.68	1291963.76	данные отсутствуют	данные отсутствуют
23	360660.97	1291963.42	данные отсутствуют	данные отсутствуют
23	360660.97	1291963.42	данные отсутствуют	данные отсутствуют
24	360636.2	1291966.5	данные отсутствуют	данные отсутствуют
24	360636.2	1291966.5	данные отсутствуют	данные отсутствуют
25	360633.37	1291962.92	данные отсутствуют	данные отсутствуют
25	360633.37	1291962.92	данные отсутствуют	данные отсутствуют
26	360629.46	1291961.05	данные отсутствуют	данные отсутствуют
26	360629.46	1291961.05	данные отсутствуют	данные отсутствуют
27	360619.45	1291946.82	данные отсутствуют	данные отсутствуют
27	360619.45	1291946.82	данные отсутствуют	данные отсутствуют
Государственный регистратор			ФГИС ЕГРН	
полное наименование должности			подпись	
			инициалы, фамилия	

М.П.

Раздел 4.2

Выписка из Единого государственного реестра недвижимости об объекте недвижимости
Сведения о частях земельного участка

Земельный участок			
(вид объекта недвижимости)			
Лист №	Раздела 4.2	Всего листов раздела 4.2 :	Всего разделов: _____
Всего листов выписки: _____			
12.03.2021 № 99/2021/380430893			
Кадастровый номер:		57:25:0040214:26	

Номер точки	Координаты, м		Описание закрепления на местности	Средняя квадратическая погрешность определения координат характерных точек границы части земельного участка, м
	X	Y		
1	2	3	4	5
28	360617.06	1291933.54	данные отсутствуют	данные отсутствуют
28	360617.06	1291933.54	данные отсутствуют	данные отсутствуют
29	360615.05	1291932.75	данные отсутствуют	данные отсутствуют
29	360615.05	1291932.75	данные отсутствуют	данные отсутствуют
30	360619.88	1291908.61	данные отсутствуют	данные отсутствуют
30	360619.88	1291908.61	данные отсутствуют	данные отсутствуют
31	360637.7	1291910.99	данные отсутствуют	данные отсутствуют
31	360637.7	1291910.99	данные отсутствуют	данные отсутствуют
32	360679.9	1291925.08	данные отсутствуют	данные отсутствуют
32	360679.9	1291925.08	данные отсутствуют	данные отсутствуют
33	360712.84	1291943.95	данные отсутствуют	данные отсутствуют
33	360712.84	1291943.95	данные отсутствуют	данные отсутствуют
43	360719.87	1291981.03	данные отсутствуют	данные отсутствуют
43	360719.87	1291981.03	данные отсутствуют	данные отсутствуют
44	360725.88	1291956.76	данные отсутствуют	данные отсутствуют
44	360725.88	1291956.76	данные отсутствуют	данные отсутствуют
45	360725.58	1291958.74	данные отсутствуют	данные отсутствуют

Государственный регистратор		ФГИС ЕГРН
полное наименование должности	подпись	инициалы, фамилия

М.П.

Раздел 4.2

Выписка из Единого государственного реестра недвижимости об объекте недвижимости

Сведения о частях земельного участка

Земельный участок			
(вид объекта недвижимости)			
Лист №	Раздела 4.2	Всего листов раздела 4.2 :	Всего разделов: _____
Всего листов выписки: _____			
12.03.2021 № 99/2021/380430893			
Кадастровый номер:		57:25:0040214:26	

Номер точки	Координаты, м		Описание закрепления на местности	Средняя квадратическая погрешность определения координат характерных точек границы части земельного участка, м
	X	Y		
1	2	3	4	5
45	360725.58	1291958.74	данные отсутствуют	данные отсутствуют
46	360721.32	1291978.43	данные отсутствуют	данные отсутствуют
46	360721.32	1291978.43	данные отсутствуют	данные отсутствуют

Государственный регистратор		ФГИС ЕГРН
полное наименование должности	подпись	инициалы, фамилия

М.П.

Раздел 4.2

Выписка из Единого государственного реестра недвижимости об объекте недвижимости
Сведения о частях земельного участка

Земельный участок				
(вид объекта недвижимости)				
Лист № ____ Раздела 4.2		Всего листов раздела 4.2 : ____		Всего разделов: ____
12.03.2021 № 99/2021/380430893				
Кадастровый номер:			57:25:0040214:26	
Сведения о характерных точках границы части (частей) земельного участка				
Учетный номер части: 4				
Система координат:				
Зона №				
Номер точки	Координаты, м		Описание закрепления на местности	Средняя квадратическая погрешность определения координат характерных точек границы части земельного участка, м
	X	Y		
1	2	3	4	5
20	360719.8	1291981	данные отсутствуют	данные отсутствуют
20	360719.8	1291981	данные отсутствуют	данные отсутствуют
21	360705.41	1291968.3	данные отсутствуют	данные отсутствуют
21	360705.41	1291968.3	данные отсутствуют	данные отсутствуют
22	360683.68	1291963.76	данные отсутствуют	данные отсутствуют
22	360683.68	1291963.76	данные отсутствуют	данные отсутствуют
23	360660.97	1291963.42	данные отсутствуют	данные отсутствуют
23	360660.97	1291963.42	данные отсутствуют	данные отсутствуют
24	360636.2	1291966.5	данные отсутствуют	данные отсутствуют
24	360636.2	1291966.5	данные отсутствуют	данные отсутствуют
25	360633.37	1291962.92	данные отсутствуют	данные отсутствуют
25	360633.37	1291962.92	данные отсутствуют	данные отсутствуют
26	360629.46	1291961.05	данные отсутствуют	данные отсутствуют
26	360629.46	1291961.05	данные отсутствуют	данные отсутствуют
27	360619.45	1291946.82	данные отсутствуют	данные отсутствуют
27	360619.45	1291946.82	данные отсутствуют	данные отсутствуют
Государственный регистратор			ФГИС ЕГРН	
полное наименование должности			подпись	
			инициалы, фамилия	

М.П.

Раздел 4.2

Выписка из Единого государственного реестра недвижимости об объекте недвижимости
Сведения о частях земельного участка

Земельный участок			
(вид объекта недвижимости)			
Лист №	Раздела 4.2	Всего листов раздела 4.2 :	Всего разделов: _____
Всего листов выписки: _____			
12.03.2021 № 99/2021/380430893			
Кадастровый номер:		57:25:0040214:26	

Номер точки	Координаты, м		Описание закрепления на местности	Средняя квадратическая погрешность определения координат характерных точек границы части земельного участка, м
	X	Y		
1	2	3	4	5
28	360617.06	1291933.54	данные отсутствуют	данные отсутствуют
28	360617.06	1291933.54	данные отсутствуют	данные отсутствуют
29	360615.05	1291932.75	данные отсутствуют	данные отсутствуют
29	360615.05	1291932.75	данные отсутствуют	данные отсутствуют
30	360619.88	1291908.61	данные отсутствуют	данные отсутствуют
30	360619.88	1291908.61	данные отсутствуют	данные отсутствуют
31	360637.7	1291910.99	данные отсутствуют	данные отсутствуют
31	360637.7	1291910.99	данные отсутствуют	данные отсутствуют
32	360679.9	1291925.08	данные отсутствуют	данные отсутствуют
32	360679.9	1291925.08	данные отсутствуют	данные отсутствуют
33	360712.84	1291943.95	данные отсутствуют	данные отсутствуют
33	360712.84	1291943.95	данные отсутствуют	данные отсутствуют
43	360719.87	1291981.03	данные отсутствуют	данные отсутствуют
43	360719.87	1291981.03	данные отсутствуют	данные отсутствуют
44	360725.88	1291956.76	данные отсутствуют	данные отсутствуют
44	360725.88	1291956.76	данные отсутствуют	данные отсутствуют
45	360725.58	1291958.74	данные отсутствуют	данные отсутствуют

Государственный регистратор		ФГИС ЕГРН	
полное наименование должности		инициалы, фамилия	
		подпись	

М.П.

Раздел 4.2

Выписка из Единого государственного реестра недвижимости об объекте недвижимости

Сведения о частях земельного участка

Земельный участок			
(вид объекта недвижимости)			
Лист №	Раздела 4.2	Всего листов раздела 4.2 :	Всего разделов: _____
12.03.2021 № 99/2021/380430893		Всего листов выписки: _____	
Кадастровый номер:		57:25:0040214:26	

Номер точки	Координаты, м		Описание закрепления на местности	Средняя квадратическая погрешность определения координат характерных точек границы части земельного участка, м
	X	Y		
1	2	3	4	5
45	360725.58	1291958.74	данные отсутствуют	данные отсутствуют
46	360721.32	1291978.43	данные отсутствуют	данные отсутствуют
46	360721.32	1291978.43	данные отсутствуют	данные отсутствуют

Государственный регистратор		ФГИС ЕГРН
полное наименование должности	подпись	инициалы, фамилия

М.П.

Раздел 4.2

Выписка из Единого государственного реестра недвижимости об объекте недвижимости
Сведения о частях земельного участка

Земельный участок				
(вид объекта недвижимости)				
Лист № ____ Раздела 4.2		Всего листов раздела 4.2 : ____		Всего разделов: ____
12.03.2021 № 99/2021/380430893				
Кадастровый номер:			57:25:0040214:26	
Сведения о характерных точках границы части (частей) земельного участка				
Учетный номер части: 4				
Система координат:				
Зона №				
Номер точки	Координаты, м		Описание закрепления на местности	Средняя квадратическая погрешность определения координат характерных точек границы части земельного участка, м
	X	Y		
1	2	3	4	5
20	360719.8	1291981	данные отсутствуют	данные отсутствуют
20	360719.8	1291981	данные отсутствуют	данные отсутствуют
21	360705.41	1291968.3	данные отсутствуют	данные отсутствуют
21	360705.41	1291968.3	данные отсутствуют	данные отсутствуют
22	360683.68	1291963.76	данные отсутствуют	данные отсутствуют
22	360683.68	1291963.76	данные отсутствуют	данные отсутствуют
23	360660.97	1291963.42	данные отсутствуют	данные отсутствуют
23	360660.97	1291963.42	данные отсутствуют	данные отсутствуют
24	360636.2	1291966.5	данные отсутствуют	данные отсутствуют
24	360636.2	1291966.5	данные отсутствуют	данные отсутствуют
25	360633.37	1291962.92	данные отсутствуют	данные отсутствуют
25	360633.37	1291962.92	данные отсутствуют	данные отсутствуют
26	360629.46	1291961.05	данные отсутствуют	данные отсутствуют
26	360629.46	1291961.05	данные отсутствуют	данные отсутствуют
27	360619.45	1291946.82	данные отсутствуют	данные отсутствуют
27	360619.45	1291946.82	данные отсутствуют	данные отсутствуют
Государственный регистратор			ФГИС ЕГРН	
полное наименование должности			подпись	
			инициалы, фамилия	

М.П.

Раздел 4.2

Выписка из Единого государственного реестра недвижимости об объекте недвижимости
Сведения о частях земельного участка

Земельный участок			
(вид объекта недвижимости)			
Лист №	Раздела 4.2	Всего листов раздела 4.2 :	Всего разделов: _____
Всего листов выписки: _____			
12.03.2021 № 99/2021/380430893			
Кадастровый номер:		57:25:0040214:26	

Номер точки	Координаты, м		Описание закрепления на местности	Средняя квадратическая погрешность определения координат характерных точек границы части земельного участка, м
	X	Y		
1	2	3	4	5
28	360617.06	1291933.54	данные отсутствуют	данные отсутствуют
28	360617.06	1291933.54	данные отсутствуют	данные отсутствуют
29	360615.05	1291932.75	данные отсутствуют	данные отсутствуют
29	360615.05	1291932.75	данные отсутствуют	данные отсутствуют
30	360619.88	1291908.61	данные отсутствуют	данные отсутствуют
30	360619.88	1291908.61	данные отсутствуют	данные отсутствуют
31	360637.7	1291910.99	данные отсутствуют	данные отсутствуют
31	360637.7	1291910.99	данные отсутствуют	данные отсутствуют
32	360679.9	1291925.08	данные отсутствуют	данные отсутствуют
32	360679.9	1291925.08	данные отсутствуют	данные отсутствуют
33	360712.84	1291943.95	данные отсутствуют	данные отсутствуют
33	360712.84	1291943.95	данные отсутствуют	данные отсутствуют
43	360719.87	1291981.03	данные отсутствуют	данные отсутствуют
43	360719.87	1291981.03	данные отсутствуют	данные отсутствуют
44	360725.88	1291956.76	данные отсутствуют	данные отсутствуют
44	360725.88	1291956.76	данные отсутствуют	данные отсутствуют
45	360725.58	1291958.74	данные отсутствуют	данные отсутствуют

Государственный регистратор		ФГИС ЕГРН
полное наименование должности	подпись	инициалы, фамилия

М.П.

Раздел 4.2

Выписка из Единого государственного реестра недвижимости об объекте недвижимости

Сведения о частях земельного участка

Земельный участок			
(вид объекта недвижимости)			
Лист №	Раздела 4.2	Всего листов раздела 4.2 :	Всего разделов: _____
12.03.2021 № 99/2021/380430893		Всего листов выписки: _____	
Кадастровый номер:		57:25:0040214:26	

Номер точки	Координаты, м		Описание закрепления на местности	Средняя квадратическая погрешность определения координат характерных точек границы части земельного участка, м
	X	Y		
1	2	3	4	5
45	360725.58	1291958.74	данные отсутствуют	данные отсутствуют
46	360721.32	1291978.43	данные отсутствуют	данные отсутствуют
46	360721.32	1291978.43	данные отсутствуют	данные отсутствуют

Государственный регистратор		ФГИС ЕГРН
полное наименование должности	подпись	инициалы, фамилия

М.П.

Раздел 4.2

Выписка из Единого государственного реестра недвижимости об объекте недвижимости
Сведения о частях земельного участка

Земельный участок				
(вид объекта недвижимости)				
Лист № ____ Раздела 4.2		Всего листов раздела 4.2 : ____		Всего разделов: ____
12.03.2021 № 99/2021/380430893				
Кадастровый номер:			57:25:0040214:26	
Сведения о характерных точках границы части (частей) земельного участка				
Учетный номер части: 5				
Система координат:				
Зона №				
Номер точки	Координаты, м		Описание закрепления на местности	Средняя квадратическая погрешность определения координат характерных точек границы части земельного участка, м
	X	Y		
1	2	3	4	5
20	360719.8	1291981	данные отсутствуют	данные отсутствуют
20	360719.8	1291981	данные отсутствуют	данные отсутствуют
21	360705.41	1291968.3	данные отсутствуют	данные отсутствуют
21	360705.41	1291968.3	данные отсутствуют	данные отсутствуют
22	360683.68	1291963.76	данные отсутствуют	данные отсутствуют
22	360683.68	1291963.76	данные отсутствуют	данные отсутствуют
23	360660.97	1291963.42	данные отсутствуют	данные отсутствуют
23	360660.97	1291963.42	данные отсутствуют	данные отсутствуют
24	360636.2	1291966.5	данные отсутствуют	данные отсутствуют
24	360636.2	1291966.5	данные отсутствуют	данные отсутствуют
25	360633.37	1291962.92	данные отсутствуют	данные отсутствуют
25	360633.37	1291962.92	данные отсутствуют	данные отсутствуют
26	360629.46	1291961.05	данные отсутствуют	данные отсутствуют
26	360629.46	1291961.05	данные отсутствуют	данные отсутствуют
27	360619.45	1291946.82	данные отсутствуют	данные отсутствуют
27	360619.45	1291946.82	данные отсутствуют	данные отсутствуют
Государственный регистратор			ФГИС ЕГРН	
полное наименование должности			подпись	
			инициалы, фамилия	

М.П.

Раздел 4.2

Выписка из Единого государственного реестра недвижимости об объекте недвижимости
Сведения о частях земельного участка

Земельный участок			
(вид объекта недвижимости)			
Лист №	Раздела 4.2	Всего листов раздела 4.2 :	Всего разделов: _____
Всего листов выписки: _____			
12.03.2021 № 99/2021/380430893			
Кадастровый номер:		57:25:0040214:26	

Номер точки	Координаты, м		Описание закрепления на местности	Средняя квадратическая погрешность определения координат характерных точек границы части земельного участка, м
	X	Y		
1	2	3	4	5
28	360617.06	1291933.54	данные отсутствуют	данные отсутствуют
28	360617.06	1291933.54	данные отсутствуют	данные отсутствуют
29	360615.05	1291932.75	данные отсутствуют	данные отсутствуют
29	360615.05	1291932.75	данные отсутствуют	данные отсутствуют
30	360619.88	1291908.61	данные отсутствуют	данные отсутствуют
30	360619.88	1291908.61	данные отсутствуют	данные отсутствуют
31	360637.7	1291910.99	данные отсутствуют	данные отсутствуют
31	360637.7	1291910.99	данные отсутствуют	данные отсутствуют
32	360679.9	1291925.08	данные отсутствуют	данные отсутствуют
32	360679.9	1291925.08	данные отсутствуют	данные отсутствуют
33	360712.84	1291943.95	данные отсутствуют	данные отсутствуют
33	360712.84	1291943.95	данные отсутствуют	данные отсутствуют
43	360719.87	1291981.03	данные отсутствуют	данные отсутствуют
43	360719.87	1291981.03	данные отсутствуют	данные отсутствуют
44	360725.88	1291956.76	данные отсутствуют	данные отсутствуют
44	360725.88	1291956.76	данные отсутствуют	данные отсутствуют
45	360725.58	1291958.74	данные отсутствуют	данные отсутствуют

Государственный регистратор		ФГИС ЕГРН	
полное наименование должности		инициалы, фамилия	
		подпись	

М.П.

Раздел 4.2

Выписка из Единого государственного реестра недвижимости об объекте недвижимости

Сведения о частях земельного участка

Земельный участок			
(вид объекта недвижимости)			
Лист №	Раздела 4.2	Всего листов раздела 4.2 :	Всего разделов: _____
Всего листов выписки: _____			
12.03.2021 № 99/2021/380430893			
Кадастровый номер:		57:25:0040214:26	

Номер точки	Координаты, м		Описание закрепления на местности	Средняя квадратическая погрешность определения координат характерных точек границы части земельного участка, м
	X	Y		
1	2	3	4	5
45	360725.58	1291958.74	данные отсутствуют	данные отсутствуют
46	360721.32	1291978.43	данные отсутствуют	данные отсутствуют
46	360721.32	1291978.43	данные отсутствуют	данные отсутствуют

Государственный регистратор		ФГИС ЕГРН
полное наименование должности	подпись	инициалы, фамилия

М.П.

Раздел 4.2

Выписка из Единого государственного реестра недвижимости об объекте недвижимости
Сведения о частях земельного участка

Земельный участок				
(вид объекта недвижимости)				
Лист № ____ Раздела 4.2		Всего листов раздела 4.2 : ____		Всего разделов: ____
12.03.2021 № 99/2021/380430893				
Кадастровый номер:			57:25:0040214:26	
Сведения о характерных точках границы части (частей) земельного участка				
Учетный номер части: 5				
Система координат:				
Зона №				
Номер точки	Координаты, м		Описание закрепления на местности	Средняя квадратическая погрешность определения координат характерных точек границы части земельного участка, м
	X	Y		
1	2	3	4	5
20	360719.8	1291981	данные отсутствуют	данные отсутствуют
20	360719.8	1291981	данные отсутствуют	данные отсутствуют
21	360705.41	1291968.3	данные отсутствуют	данные отсутствуют
21	360705.41	1291968.3	данные отсутствуют	данные отсутствуют
22	360683.68	1291963.76	данные отсутствуют	данные отсутствуют
22	360683.68	1291963.76	данные отсутствуют	данные отсутствуют
23	360660.97	1291963.42	данные отсутствуют	данные отсутствуют
23	360660.97	1291963.42	данные отсутствуют	данные отсутствуют
24	360636.2	1291966.5	данные отсутствуют	данные отсутствуют
24	360636.2	1291966.5	данные отсутствуют	данные отсутствуют
25	360633.37	1291962.92	данные отсутствуют	данные отсутствуют
25	360633.37	1291962.92	данные отсутствуют	данные отсутствуют
26	360629.46	1291961.05	данные отсутствуют	данные отсутствуют
26	360629.46	1291961.05	данные отсутствуют	данные отсутствуют
27	360619.45	1291946.82	данные отсутствуют	данные отсутствуют
27	360619.45	1291946.82	данные отсутствуют	данные отсутствуют
Государственный регистратор			ФГИС ЕГРН	
полное наименование должности			подпись	
			инициалы, фамилия	

М.П.

Раздел 4.2

Выписка из Единого государственного реестра недвижимости об объекте недвижимости

Сведения о частях земельного участка

Земельный участок			
(вид объекта недвижимости)			
Лист №	Раздела 4.2	Всего листов раздела 4.2 :	Всего разделов: _____
Всего листов выписки: _____			
12.03.2021 № 99/2021/380430893			
Кадастровый номер:		57:25:0040214:26	

Номер точки	Координаты, м		Описание закрепления на местности	Средняя квадратическая погрешность определения координат характерных точек границы части земельного участка, м
	X	Y		
1	2	3	4	5
28	360617.06	1291933.54	данные отсутствуют	данные отсутствуют
28	360617.06	1291933.54	данные отсутствуют	данные отсутствуют
29	360615.05	1291932.75	данные отсутствуют	данные отсутствуют
29	360615.05	1291932.75	данные отсутствуют	данные отсутствуют
30	360619.88	1291908.61	данные отсутствуют	данные отсутствуют
30	360619.88	1291908.61	данные отсутствуют	данные отсутствуют
31	360637.7	1291910.99	данные отсутствуют	данные отсутствуют
31	360637.7	1291910.99	данные отсутствуют	данные отсутствуют
32	360679.9	1291925.08	данные отсутствуют	данные отсутствуют
32	360679.9	1291925.08	данные отсутствуют	данные отсутствуют
33	360712.84	1291943.95	данные отсутствуют	данные отсутствуют
33	360712.84	1291943.95	данные отсутствуют	данные отсутствуют
43	360719.87	1291981.03	данные отсутствуют	данные отсутствуют
43	360719.87	1291981.03	данные отсутствуют	данные отсутствуют
44	360725.88	1291956.76	данные отсутствуют	данные отсутствуют
44	360725.88	1291956.76	данные отсутствуют	данные отсутствуют
45	360725.58	1291958.74	данные отсутствуют	данные отсутствуют

Государственный регистратор		ФГИС ЕГРН	
полное наименование должности		инициалы, фамилия	
		подпись	

М.П.

Раздел 4.2

Выписка из Единого государственного реестра недвижимости об объекте недвижимости

Сведения о частях земельного участка

Земельный участок			
(вид объекта недвижимости)			
Лист №	Раздела 4.2	Всего листов раздела 4.2 :	Всего разделов: _____
Всего листов выписки: _____			
12.03.2021 № 99/2021/380430893			
Кадастровый номер:		57:25:0040214:26	

Номер точки	Координаты, м		Описание закрепления на местности	Средняя квадратическая погрешность определения координат характерных точек границы части земельного участка, м
	X	Y		
1	2	3	4	5
45	360725.58	1291958.74	данные отсутствуют	данные отсутствуют
46	360721.32	1291978.43	данные отсутствуют	данные отсутствуют
46	360721.32	1291978.43	данные отсутствуют	данные отсутствуют

Государственный регистратор		ФГИС ЕГРН
полное наименование должности	подпись	инициалы, фамилия

М.П.

Раздел 4.2

Выписка из Единого государственного реестра недвижимости об объекте недвижимости
Сведения о частях земельного участка

Земельный участок				
(вид объекта недвижимости)				
Лист № ____ Раздела 4.2		Всего листов раздела 4.2 : ____		Всего разделов: ____
Всего листов выписки: ____				
12.03.2021 № 99/2021/380430893				
Кадастровый номер:			57:25:0040214:26	
Сведения о характерных точках границы части (частей) земельного участка				
Учетный номер части: 5				
Система координат:				
Зона №				
Номер точки	Координаты, м		Описание закрепления на местности	Средняя квадратическая погрешность определения координат характерных точек границы части земельного участка, м
	X	Y		
1	2	3	4	5
20	360719.8	1291981	данные отсутствуют	данные отсутствуют
20	360719.8	1291981	данные отсутствуют	данные отсутствуют
21	360705.41	1291968.3	данные отсутствуют	данные отсутствуют
21	360705.41	1291968.3	данные отсутствуют	данные отсутствуют
22	360683.68	1291963.76	данные отсутствуют	данные отсутствуют
22	360683.68	1291963.76	данные отсутствуют	данные отсутствуют
23	360660.97	1291963.42	данные отсутствуют	данные отсутствуют
23	360660.97	1291963.42	данные отсутствуют	данные отсутствуют
24	360636.2	1291966.5	данные отсутствуют	данные отсутствуют
24	360636.2	1291966.5	данные отсутствуют	данные отсутствуют
25	360633.37	1291962.92	данные отсутствуют	данные отсутствуют
25	360633.37	1291962.92	данные отсутствуют	данные отсутствуют
26	360629.46	1291961.05	данные отсутствуют	данные отсутствуют
26	360629.46	1291961.05	данные отсутствуют	данные отсутствуют
27	360619.45	1291946.82	данные отсутствуют	данные отсутствуют
27	360619.45	1291946.82	данные отсутствуют	данные отсутствуют
Государственный регистратор			ФГИС ЕГРН	
полное наименование должности			подпись	
			инициалы, фамилия	

М.П.

Раздел 4.2

Выписка из Единого государственного реестра недвижимости об объекте недвижимости

Сведения о частях земельного участка

Земельный участок			
(вид объекта недвижимости)			
Лист №	Раздела 4.2	Всего листов раздела 4.2 :	Всего разделов: _____
Всего листов выписки: _____			
12.03.2021 № 99/2021/380430893			
Кадастровый номер:		57:25:0040214:26	

Номер точки	Координаты, м		Описание закрепления на местности	Средняя квадратическая погрешность определения координат характерных точек границы части земельного участка, м
	X	Y		
1	2	3	4	5
28	360617.06	1291933.54	данные отсутствуют	данные отсутствуют
28	360617.06	1291933.54	данные отсутствуют	данные отсутствуют
29	360615.05	1291932.75	данные отсутствуют	данные отсутствуют
29	360615.05	1291932.75	данные отсутствуют	данные отсутствуют
30	360619.88	1291908.61	данные отсутствуют	данные отсутствуют
30	360619.88	1291908.61	данные отсутствуют	данные отсутствуют
31	360637.7	1291910.99	данные отсутствуют	данные отсутствуют
31	360637.7	1291910.99	данные отсутствуют	данные отсутствуют
32	360679.9	1291925.08	данные отсутствуют	данные отсутствуют
32	360679.9	1291925.08	данные отсутствуют	данные отсутствуют
33	360712.84	1291943.95	данные отсутствуют	данные отсутствуют
33	360712.84	1291943.95	данные отсутствуют	данные отсутствуют
43	360719.87	1291981.03	данные отсутствуют	данные отсутствуют
43	360719.87	1291981.03	данные отсутствуют	данные отсутствуют
44	360725.88	1291956.76	данные отсутствуют	данные отсутствуют
44	360725.88	1291956.76	данные отсутствуют	данные отсутствуют
45	360725.58	1291958.74	данные отсутствуют	данные отсутствуют

Государственный регистратор		ФГИС ЕГРН	
полное наименование должности		инициалы, фамилия	
		подпись	

М.П.

Раздел 4.2

Выписка из Единого государственного реестра недвижимости об объекте недвижимости

Сведения о частях земельного участка

Земельный участок			
(вид объекта недвижимости)			
Лист № __	Раздела 4.2	Всего листов раздела 4.2 : __	Всего разделов: __
Всего листов выписки: __			
12.03.2021 № 99/2021/380430893			
Кадастровый номер:		57:25:0040214:26	

Номер точки	Координаты, м		Описание закрепления на местности	Средняя квадратическая погрешность определения координат характерных точек границы части земельного участка, м
	X	Y		
1	2	3	4	5
45	360725.58	1291958.74	данные отсутствуют	данные отсутствуют
46	360721.32	1291978.43	данные отсутствуют	данные отсутствуют
46	360721.32	1291978.43	данные отсутствуют	данные отсутствуют

Государственный регистратор		ФГИС ЕГРН
полное наименование должности	подпись	инициалы, фамилия

М.П.

Раздел 4.2

Выписка из Единого государственного реестра недвижимости об объекте недвижимости
Сведения о частях земельного участка

Земельный участок				
(вид объекта недвижимости)				
Лист № ____ Раздела 4.2		Всего листов раздела 4.2 : ____		Всего разделов: ____
12.03.2021 № 99/2021/380430893				
Кадастровый номер:			57:25:0040214:26	
Сведения о характерных точках границы части (частей) земельного участка				
Учетный номер части: 5				
Система координат:				
Зона №				
Номер точки	Координаты, м		Описание закрепления на местности	Средняя квадратическая погрешность определения координат характерных точек границы части земельного участка, м
	X	Y		
1	2	3	4	5
20	360719.8	1291981	данные отсутствуют	данные отсутствуют
20	360719.8	1291981	данные отсутствуют	данные отсутствуют
21	360705.41	1291968.3	данные отсутствуют	данные отсутствуют
21	360705.41	1291968.3	данные отсутствуют	данные отсутствуют
22	360683.68	1291963.76	данные отсутствуют	данные отсутствуют
22	360683.68	1291963.76	данные отсутствуют	данные отсутствуют
23	360660.97	1291963.42	данные отсутствуют	данные отсутствуют
23	360660.97	1291963.42	данные отсутствуют	данные отсутствуют
24	360636.2	1291966.5	данные отсутствуют	данные отсутствуют
24	360636.2	1291966.5	данные отсутствуют	данные отсутствуют
25	360633.37	1291962.92	данные отсутствуют	данные отсутствуют
25	360633.37	1291962.92	данные отсутствуют	данные отсутствуют
26	360629.46	1291961.05	данные отсутствуют	данные отсутствуют
26	360629.46	1291961.05	данные отсутствуют	данные отсутствуют
27	360619.45	1291946.82	данные отсутствуют	данные отсутствуют
27	360619.45	1291946.82	данные отсутствуют	данные отсутствуют
Государственный регистратор			ФГИС ЕГРН	
полное наименование должности			подпись	
			инициалы, фамилия	

М.П.

Раздел 4.2

Выписка из Единого государственного реестра недвижимости об объекте недвижимости
Сведения о частях земельного участка

Земельный участок			
(вид объекта недвижимости)			
Лист №	Раздела 4.2	Всего листов раздела 4.2 :	Всего разделов: _____
12.03.2021 № 99/2021/380430893		Всего листов выписки: _____	
Кадастровый номер:		57:25:0040214:26	

Номер точки	Координаты, м		Описание закрепления на местности	Средняя квадратическая погрешность определения координат характерных точек границы части земельного участка, м
	X	Y		
1	2	3	4	5
28	360617.06	1291933.54	данные отсутствуют	данные отсутствуют
28	360617.06	1291933.54	данные отсутствуют	данные отсутствуют
29	360615.05	1291932.75	данные отсутствуют	данные отсутствуют
29	360615.05	1291932.75	данные отсутствуют	данные отсутствуют
30	360619.88	1291908.61	данные отсутствуют	данные отсутствуют
30	360619.88	1291908.61	данные отсутствуют	данные отсутствуют
31	360637.7	1291910.99	данные отсутствуют	данные отсутствуют
31	360637.7	1291910.99	данные отсутствуют	данные отсутствуют
32	360679.9	1291925.08	данные отсутствуют	данные отсутствуют
32	360679.9	1291925.08	данные отсутствуют	данные отсутствуют
33	360712.84	1291943.95	данные отсутствуют	данные отсутствуют
33	360712.84	1291943.95	данные отсутствуют	данные отсутствуют
43	360719.87	1291981.03	данные отсутствуют	данные отсутствуют
43	360719.87	1291981.03	данные отсутствуют	данные отсутствуют
44	360725.88	1291956.76	данные отсутствуют	данные отсутствуют
44	360725.88	1291956.76	данные отсутствуют	данные отсутствуют
45	360725.58	1291958.74	данные отсутствуют	данные отсутствуют

Государственный регистратор		ФГИС ЕГРН
полное наименование должности	подпись	инициалы, фамилия

М.П.

Раздел 4.2

Выписка из Единого государственного реестра недвижимости об объекте недвижимости

Сведения о частях земельного участка

Земельный участок			
(вид объекта недвижимости)			
Лист № ___	Раздела 4.2	Всего листов раздела 4.2 : ___	Всего разделов: ___
Всего листов выписки: ___			
12.03.2021 № 99/2021/380430893			
Кадастровый номер:		57:25:0040214:26	

Номер точки	Координаты, м		Описание закрепления на местности	Средняя квадратическая погрешность определения координат характерных точек границы части земельного участка, м
	X	Y		
1	2	3	4	5
45	360725.58	1291958.74	данные отсутствуют	данные отсутствуют
46	360721.32	1291978.43	данные отсутствуют	данные отсутствуют
46	360721.32	1291978.43	данные отсутствуют	данные отсутствуют

Государственный регистратор		ФГИС ЕГРН
полное наименование должности	подпись	инициалы, фамилия

М.П.

Раздел 4.2

Выписка из Единого государственного реестра недвижимости об объекте недвижимости
Сведения о частях земельного участка

Земельный участок				
(вид объекта недвижимости)				
Лист № ____ Раздела 4.2		Всего листов раздела 4.2 : ____		Всего разделов: ____
12.03.2021 № 99/2021/380430893				
Кадастровый номер:			57:25:0040214:26	
Сведения о характерных точках границы части (частей) земельного участка				
Учетный номер части: 6				
Система координат:				
Зона №				
Номер точки	Координаты, м		Описание закрепления на местности	Средняя квадратическая погрешность определения координат характерных точек границы части земельного участка, м
	X	Y		
1	2	3	4	5
20	360719.8	1291981	данные отсутствуют	данные отсутствуют
20	360719.8	1291981	данные отсутствуют	данные отсутствуют
21	360705.41	1291968.3	данные отсутствуют	данные отсутствуют
21	360705.41	1291968.3	данные отсутствуют	данные отсутствуют
22	360683.68	1291963.76	данные отсутствуют	данные отсутствуют
22	360683.68	1291963.76	данные отсутствуют	данные отсутствуют
23	360660.97	1291963.42	данные отсутствуют	данные отсутствуют
23	360660.97	1291963.42	данные отсутствуют	данные отсутствуют
24	360636.2	1291966.5	данные отсутствуют	данные отсутствуют
24	360636.2	1291966.5	данные отсутствуют	данные отсутствуют
25	360633.37	1291962.92	данные отсутствуют	данные отсутствуют
25	360633.37	1291962.92	данные отсутствуют	данные отсутствуют
26	360629.46	1291961.05	данные отсутствуют	данные отсутствуют
26	360629.46	1291961.05	данные отсутствуют	данные отсутствуют
27	360619.45	1291946.82	данные отсутствуют	данные отсутствуют
27	360619.45	1291946.82	данные отсутствуют	данные отсутствуют
Государственный регистратор			ФГИС ЕГРН	
полное наименование должности			подпись	
			инициалы, фамилия	

М.П.

Раздел 4.2

Выписка из Единого государственного реестра недвижимости об объекте недвижимости

Сведения о частях земельного участка

Земельный участок			
(вид объекта недвижимости)			
Лист №	Раздела 4.2	Всего листов раздела 4.2 :	Всего разделов: _____
Всего листов выписки: _____			
12.03.2021 № 99/2021/380430893			
Кадастровый номер:		57:25:0040214:26	

Номер точки	Координаты, м		Описание закрепления на местности	Средняя квадратическая погрешность определения координат характерных точек границы части земельного участка, м
	X	Y		
1	2	3	4	5
28	360617.06	1291933.54	данные отсутствуют	данные отсутствуют
28	360617.06	1291933.54	данные отсутствуют	данные отсутствуют
29	360615.05	1291932.75	данные отсутствуют	данные отсутствуют
29	360615.05	1291932.75	данные отсутствуют	данные отсутствуют
30	360619.88	1291908.61	данные отсутствуют	данные отсутствуют
30	360619.88	1291908.61	данные отсутствуют	данные отсутствуют
31	360637.7	1291910.99	данные отсутствуют	данные отсутствуют
31	360637.7	1291910.99	данные отсутствуют	данные отсутствуют
32	360679.9	1291925.08	данные отсутствуют	данные отсутствуют
32	360679.9	1291925.08	данные отсутствуют	данные отсутствуют
33	360712.84	1291943.95	данные отсутствуют	данные отсутствуют
33	360712.84	1291943.95	данные отсутствуют	данные отсутствуют
43	360719.87	1291981.03	данные отсутствуют	данные отсутствуют
43	360719.87	1291981.03	данные отсутствуют	данные отсутствуют
44	360725.88	1291956.76	данные отсутствуют	данные отсутствуют
44	360725.88	1291956.76	данные отсутствуют	данные отсутствуют
45	360725.58	1291958.74	данные отсутствуют	данные отсутствуют

Государственный регистратор		ФГИС ЕГРН	
полное наименование должности		инициалы, фамилия	
		подпись	

М.П.

Раздел 4.2

Выписка из Единого государственного реестра недвижимости об объекте недвижимости

Сведения о частях земельного участка

Земельный участок			
(вид объекта недвижимости)			
Лист №	Раздела 4.2	Всего листов раздела 4.2 :	Всего разделов: _____
Всего листов выписки: _____			
12.03.2021 № 99/2021/380430893			
Кадастровый номер:		57:25:0040214:26	

Номер точки	Координаты, м		Описание закрепления на местности	Средняя квадратическая погрешность определения координат характерных точек границы части земельного участка, м
	X	Y		
1	2	3	4	5
45	360725.58	1291958.74	данные отсутствуют	данные отсутствуют
46	360721.32	1291978.43	данные отсутствуют	данные отсутствуют
46	360721.32	1291978.43	данные отсутствуют	данные отсутствуют

Государственный регистратор		ФГИС ЕГРН
полное наименование должности	подпись	инициалы, фамилия

М.П.

Раздел 4.2

Выписка из Единого государственного реестра недвижимости об объекте недвижимости
Сведения о частях земельного участка

Земельный участок				
(вид объекта недвижимости)				
Лист № ____ Раздела 4.2		Всего листов раздела 4.2 : ____		Всего разделов: ____
Всего листов выписки: ____				
12.03.2021 № 99/2021/380430893				
Кадастровый номер:			57:25:0040214:26	
Сведения о характерных точках границы части (частей) земельного участка				
Учетный номер части: 6				
Система координат:				
Зона №				
Номер точки	Координаты, м		Описание закрепления на местности	Средняя квадратическая погрешность определения координат характерных точек границы части земельного участка, м
	X	Y		
1	2	3	4	5
20	360719.8	1291981	данные отсутствуют	данные отсутствуют
20	360719.8	1291981	данные отсутствуют	данные отсутствуют
21	360705.41	1291968.3	данные отсутствуют	данные отсутствуют
21	360705.41	1291968.3	данные отсутствуют	данные отсутствуют
22	360683.68	1291963.76	данные отсутствуют	данные отсутствуют
22	360683.68	1291963.76	данные отсутствуют	данные отсутствуют
23	360660.97	1291963.42	данные отсутствуют	данные отсутствуют
23	360660.97	1291963.42	данные отсутствуют	данные отсутствуют
24	360636.2	1291966.5	данные отсутствуют	данные отсутствуют
24	360636.2	1291966.5	данные отсутствуют	данные отсутствуют
25	360633.37	1291962.92	данные отсутствуют	данные отсутствуют
25	360633.37	1291962.92	данные отсутствуют	данные отсутствуют
26	360629.46	1291961.05	данные отсутствуют	данные отсутствуют
26	360629.46	1291961.05	данные отсутствуют	данные отсутствуют
27	360619.45	1291946.82	данные отсутствуют	данные отсутствуют
27	360619.45	1291946.82	данные отсутствуют	данные отсутствуют
Государственный регистратор			ФГИС ЕГРН	
полное наименование должности			подпись	
			инициалы, фамилия	

М.П.

Раздел 4.2

Выписка из Единого государственного реестра недвижимости об объекте недвижимости
Сведения о частях земельного участка

Земельный участок			
(вид объекта недвижимости)			
Лист №	Раздела 4.2	Всего листов раздела 4.2 :	Всего разделов: _____
Всего листов выписки: _____			
12.03.2021 № 99/2021/380430893			
Кадастровый номер:		57:25:0040214:26	

Номер точки	Координаты, м		Описание закрепления на местности	Средняя квадратическая погрешность определения координат характерных точек границы части земельного участка, м
	X	Y		
1	2	3	4	5
28	360617.06	1291933.54	данные отсутствуют	данные отсутствуют
28	360617.06	1291933.54	данные отсутствуют	данные отсутствуют
29	360615.05	1291932.75	данные отсутствуют	данные отсутствуют
29	360615.05	1291932.75	данные отсутствуют	данные отсутствуют
30	360619.88	1291908.61	данные отсутствуют	данные отсутствуют
30	360619.88	1291908.61	данные отсутствуют	данные отсутствуют
31	360637.7	1291910.99	данные отсутствуют	данные отсутствуют
31	360637.7	1291910.99	данные отсутствуют	данные отсутствуют
32	360679.9	1291925.08	данные отсутствуют	данные отсутствуют
32	360679.9	1291925.08	данные отсутствуют	данные отсутствуют
33	360712.84	1291943.95	данные отсутствуют	данные отсутствуют
33	360712.84	1291943.95	данные отсутствуют	данные отсутствуют
43	360719.87	1291981.03	данные отсутствуют	данные отсутствуют
43	360719.87	1291981.03	данные отсутствуют	данные отсутствуют
44	360725.88	1291956.76	данные отсутствуют	данные отсутствуют
44	360725.88	1291956.76	данные отсутствуют	данные отсутствуют
45	360725.58	1291958.74	данные отсутствуют	данные отсутствуют

Государственный регистратор		ФГИС ЕГРН	
полное наименование должности		инициалы, фамилия	
		подпись	

М.П.

Раздел 4.2

Выписка из Единого государственного реестра недвижимости об объекте недвижимости

Сведения о частях земельного участка

Земельный участок			
(вид объекта недвижимости)			
Лист №	Раздела 4.2	Всего листов раздела 4.2 :	Всего разделов: _____
Всего листов выписки: _____			
12.03.2021 № 99/2021/380430893			
Кадастровый номер:		57:25:0040214:26	

Номер точки	Координаты, м		Описание закрепления на местности	Средняя квадратическая погрешность определения координат характерных точек границы части земельного участка, м
	X	Y		
1	2	3	4	5
45	360725.58	1291958.74	данные отсутствуют	данные отсутствуют
46	360721.32	1291978.43	данные отсутствуют	данные отсутствуют
46	360721.32	1291978.43	данные отсутствуют	данные отсутствуют

Государственный регистратор		ФГИС ЕГРН
полное наименование должности	подпись	инициалы, фамилия

М.П.

Раздел 4.2

Выписка из Единого государственного реестра недвижимости об объекте недвижимости
Сведения о частях земельного участка

Земельный участок				
(вид объекта недвижимости)				
Лист № ____ Раздела 4.2		Всего листов раздела 4.2 : ____		Всего разделов: ____
12.03.2021 № 99/2021/380430893				
Кадастровый номер:			57:25:0040214:26	
Сведения о характерных точках границы части (частей) земельного участка				
Учетный номер части: 6				
Система координат:				
Зона №				
Номер точки	Координаты, м		Описание закрепления на местности	Средняя квадратическая погрешность определения координат характерных точек границы части земельного участка, м
	X	Y		
1	2	3	4	5
20	360719.8	1291981	данные отсутствуют	данные отсутствуют
20	360719.8	1291981	данные отсутствуют	данные отсутствуют
21	360705.41	1291968.3	данные отсутствуют	данные отсутствуют
21	360705.41	1291968.3	данные отсутствуют	данные отсутствуют
22	360683.68	1291963.76	данные отсутствуют	данные отсутствуют
22	360683.68	1291963.76	данные отсутствуют	данные отсутствуют
23	360660.97	1291963.42	данные отсутствуют	данные отсутствуют
23	360660.97	1291963.42	данные отсутствуют	данные отсутствуют
24	360636.2	1291966.5	данные отсутствуют	данные отсутствуют
24	360636.2	1291966.5	данные отсутствуют	данные отсутствуют
25	360633.37	1291962.92	данные отсутствуют	данные отсутствуют
25	360633.37	1291962.92	данные отсутствуют	данные отсутствуют
26	360629.46	1291961.05	данные отсутствуют	данные отсутствуют
26	360629.46	1291961.05	данные отсутствуют	данные отсутствуют
27	360619.45	1291946.82	данные отсутствуют	данные отсутствуют
27	360619.45	1291946.82	данные отсутствуют	данные отсутствуют
Государственный регистратор			ФГИС ЕГРН	
полное наименование должности			подпись	
			инициалы, фамилия	

М.П.

Раздел 4.2

Выписка из Единого государственного реестра недвижимости об объекте недвижимости
Сведения о частях земельного участка

Земельный участок			
(вид объекта недвижимости)			
Лист №	Раздела 4.2	Всего листов раздела 4.2 :	Всего разделов: _____
Всего листов выписки: _____			
12.03.2021 № 99/2021/380430893			
Кадастровый номер:		57:25:0040214:26	

Номер точки	Координаты, м		Описание закрепления на местности	Средняя квадратическая погрешность определения координат характерных точек границы части земельного участка, м
	X	Y		
1	2	3	4	5
28	360617.06	1291933.54	данные отсутствуют	данные отсутствуют
28	360617.06	1291933.54	данные отсутствуют	данные отсутствуют
29	360615.05	1291932.75	данные отсутствуют	данные отсутствуют
29	360615.05	1291932.75	данные отсутствуют	данные отсутствуют
30	360619.88	1291908.61	данные отсутствуют	данные отсутствуют
30	360619.88	1291908.61	данные отсутствуют	данные отсутствуют
31	360637.7	1291910.99	данные отсутствуют	данные отсутствуют
31	360637.7	1291910.99	данные отсутствуют	данные отсутствуют
32	360679.9	1291925.08	данные отсутствуют	данные отсутствуют
32	360679.9	1291925.08	данные отсутствуют	данные отсутствуют
33	360712.84	1291943.95	данные отсутствуют	данные отсутствуют
33	360712.84	1291943.95	данные отсутствуют	данные отсутствуют
43	360719.87	1291981.03	данные отсутствуют	данные отсутствуют
43	360719.87	1291981.03	данные отсутствуют	данные отсутствуют
44	360725.88	1291956.76	данные отсутствуют	данные отсутствуют
44	360725.88	1291956.76	данные отсутствуют	данные отсутствуют
45	360725.58	1291958.74	данные отсутствуют	данные отсутствуют

Государственный регистратор		ФГИС ЕГРН
полное наименование должности	подпись	инициалы, фамилия

М.П.

Раздел 4.2

Выписка из Единого государственного реестра недвижимости об объекте недвижимости

Сведения о частях земельного участка

Земельный участок			
(вид объекта недвижимости)			
Лист № __	Раздела 4.2	Всего листов раздела 4.2 : __	Всего разделов: __
Всего листов выписки: __			
12.03.2021 № 99/2021/380430893			
Кадастровый номер:		57:25:0040214:26	

Номер точки	Координаты, м		Описание закрепления на местности	Средняя квадратическая погрешность определения координат характерных точек границы части земельного участка, м
	X	Y		
1	2	3	4	5
45	360725.58	1291958.74	данные отсутствуют	данные отсутствуют
46	360721.32	1291978.43	данные отсутствуют	данные отсутствуют
46	360721.32	1291978.43	данные отсутствуют	данные отсутствуют

Государственный регистратор		ФГИС ЕГРН
полное наименование должности	подпись	инициалы, фамилия

М.П.

Раздел 4.2

Выписка из Единого государственного реестра недвижимости об объекте недвижимости
Сведения о частях земельного участка

Земельный участок				
(вид объекта недвижимости)				
Лист № ____ Раздела 4.2		Всего листов раздела 4.2 : ____		Всего разделов: ____
12.03.2021 № 99/2021/380430893				
Кадастровый номер:			57:25:0040214:26	
Сведения о характерных точках границы части (частей) земельного участка				
Учетный номер части: 6				
Система координат:				
Зона №				
Номер точки	Координаты, м		Описание закрепления на местности	Средняя квадратическая погрешность определения координат характерных точек границы части земельного участка, м
	X	Y		
1	2	3	4	5
20	360719.8	1291981	данные отсутствуют	данные отсутствуют
20	360719.8	1291981	данные отсутствуют	данные отсутствуют
21	360705.41	1291968.3	данные отсутствуют	данные отсутствуют
21	360705.41	1291968.3	данные отсутствуют	данные отсутствуют
22	360683.68	1291963.76	данные отсутствуют	данные отсутствуют
22	360683.68	1291963.76	данные отсутствуют	данные отсутствуют
23	360660.97	1291963.42	данные отсутствуют	данные отсутствуют
23	360660.97	1291963.42	данные отсутствуют	данные отсутствуют
24	360636.2	1291966.5	данные отсутствуют	данные отсутствуют
24	360636.2	1291966.5	данные отсутствуют	данные отсутствуют
25	360633.37	1291962.92	данные отсутствуют	данные отсутствуют
25	360633.37	1291962.92	данные отсутствуют	данные отсутствуют
26	360629.46	1291961.05	данные отсутствуют	данные отсутствуют
26	360629.46	1291961.05	данные отсутствуют	данные отсутствуют
27	360619.45	1291946.82	данные отсутствуют	данные отсутствуют
27	360619.45	1291946.82	данные отсутствуют	данные отсутствуют
Государственный регистратор			ФГИС ЕГРН	
полное наименование должности			подпись	
			инициалы, фамилия	

М.П.

Раздел 4.2

Выписка из Единого государственного реестра недвижимости об объекте недвижимости
Сведения о частях земельного участка

Земельный участок			
(вид объекта недвижимости)			
Лист №	Раздела 4.2	Всего листов раздела 4.2 :	Всего разделов: _____
Всего листов выписки: _____			
12.03.2021 № 99/2021/380430893			
Кадастровый номер:		57:25:0040214:26	

Номер точки	Координаты, м		Описание закрепления на местности	Средняя квадратическая погрешность определения координат характерных точек границы части земельного участка, м
	X	Y		
1	2	3	4	5
28	360617.06	1291933.54	данные отсутствуют	данные отсутствуют
28	360617.06	1291933.54	данные отсутствуют	данные отсутствуют
29	360615.05	1291932.75	данные отсутствуют	данные отсутствуют
29	360615.05	1291932.75	данные отсутствуют	данные отсутствуют
30	360619.88	1291908.61	данные отсутствуют	данные отсутствуют
30	360619.88	1291908.61	данные отсутствуют	данные отсутствуют
31	360637.7	1291910.99	данные отсутствуют	данные отсутствуют
31	360637.7	1291910.99	данные отсутствуют	данные отсутствуют
32	360679.9	1291925.08	данные отсутствуют	данные отсутствуют
32	360679.9	1291925.08	данные отсутствуют	данные отсутствуют
33	360712.84	1291943.95	данные отсутствуют	данные отсутствуют
33	360712.84	1291943.95	данные отсутствуют	данные отсутствуют
43	360719.87	1291981.03	данные отсутствуют	данные отсутствуют
43	360719.87	1291981.03	данные отсутствуют	данные отсутствуют
44	360725.88	1291956.76	данные отсутствуют	данные отсутствуют
44	360725.88	1291956.76	данные отсутствуют	данные отсутствуют
45	360725.58	1291958.74	данные отсутствуют	данные отсутствуют

Государственный регистратор		ФГИС ЕГРН
полное наименование должности	подпись	инициалы, фамилия

М.П.

Раздел 4.2

Выписка из Единого государственного реестра недвижимости об объекте недвижимости

Сведения о частях земельного участка

Земельный участок			
(вид объекта недвижимости)			
Лист №	Раздела 4.2	Всего листов раздела 4.2 :	Всего разделов: _____
Всего листов выписки: _____			
12.03.2021 № 99/2021/380430893			
Кадастровый номер:		57:25:0040214:26	

Номер точки	Координаты, м		Описание закрепления на местности	Средняя квадратическая погрешность определения координат характерных точек границы части земельного участка, м
	X	Y		
1	2	3	4	5
45	360725.58	1291958.74	данные отсутствуют	данные отсутствуют
46	360721.32	1291978.43	данные отсутствуют	данные отсутствуют
46	360721.32	1291978.43	данные отсутствуют	данные отсутствуют

Государственный регистратор		ФГИС ЕГРН
полное наименование должности	подпись	инициалы, фамилия

М.П.

Раздел 4.2

Выписка из Единого государственного реестра недвижимости об объекте недвижимости
Сведения о частях земельного участка

Земельный участок				
(вид объекта недвижимости)				
Лист № ____ Раздела 4.2		Всего листов раздела 4.2 : ____		Всего разделов: ____
12.03.2021 № 99/2021/380430893				
Кадастровый номер:			57:25:0040214:26	
Сведения о характерных точках границы части (частей) земельного участка				
Учетный номер части: 7				
Система координат:				
Зона №				
Номер точки	Координаты, м		Описание закрепления на местности	Средняя квадратическая погрешность определения координат характерных точек границы части земельного участка, м
	X	Y		
1	2	3	4	5
20	360719.8	1291981	данные отсутствуют	данные отсутствуют
20	360719.8	1291981	данные отсутствуют	данные отсутствуют
21	360705.41	1291968.3	данные отсутствуют	данные отсутствуют
21	360705.41	1291968.3	данные отсутствуют	данные отсутствуют
22	360683.68	1291963.76	данные отсутствуют	данные отсутствуют
22	360683.68	1291963.76	данные отсутствуют	данные отсутствуют
23	360660.97	1291963.42	данные отсутствуют	данные отсутствуют
23	360660.97	1291963.42	данные отсутствуют	данные отсутствуют
24	360636.2	1291966.5	данные отсутствуют	данные отсутствуют
24	360636.2	1291966.5	данные отсутствуют	данные отсутствуют
25	360633.37	1291962.92	данные отсутствуют	данные отсутствуют
25	360633.37	1291962.92	данные отсутствуют	данные отсутствуют
26	360629.46	1291961.05	данные отсутствуют	данные отсутствуют
26	360629.46	1291961.05	данные отсутствуют	данные отсутствуют
27	360619.45	1291946.82	данные отсутствуют	данные отсутствуют
27	360619.45	1291946.82	данные отсутствуют	данные отсутствуют
Государственный регистратор			ФГИС ЕГРН	
полное наименование должности			подпись	
			инициалы, фамилия	

М.П.

Раздел 4.2

Выписка из Единого государственного реестра недвижимости об объекте недвижимости
Сведения о частях земельного участка

Земельный участок			
(вид объекта недвижимости)			
Лист №	Раздела 4.2	Всего листов раздела 4.2 :	Всего разделов: _____
Всего листов выписки: _____			
12.03.2021 № 99/2021/380430893			
Кадастровый номер:		57:25:0040214:26	

Номер точки	Координаты, м		Описание закрепления на местности	Средняя квадратическая погрешность определения координат характерных точек границы части земельного участка, м
	X	Y		
1	2	3	4	5
28	360617.06	1291933.54	данные отсутствуют	данные отсутствуют
28	360617.06	1291933.54	данные отсутствуют	данные отсутствуют
29	360615.05	1291932.75	данные отсутствуют	данные отсутствуют
29	360615.05	1291932.75	данные отсутствуют	данные отсутствуют
30	360619.88	1291908.61	данные отсутствуют	данные отсутствуют
30	360619.88	1291908.61	данные отсутствуют	данные отсутствуют
31	360637.7	1291910.99	данные отсутствуют	данные отсутствуют
31	360637.7	1291910.99	данные отсутствуют	данные отсутствуют
32	360679.9	1291925.08	данные отсутствуют	данные отсутствуют
32	360679.9	1291925.08	данные отсутствуют	данные отсутствуют
33	360712.84	1291943.95	данные отсутствуют	данные отсутствуют
33	360712.84	1291943.95	данные отсутствуют	данные отсутствуют
43	360719.87	1291981.03	данные отсутствуют	данные отсутствуют
43	360719.87	1291981.03	данные отсутствуют	данные отсутствуют
44	360725.88	1291956.76	данные отсутствуют	данные отсутствуют
44	360725.88	1291956.76	данные отсутствуют	данные отсутствуют
45	360725.58	1291958.74	данные отсутствуют	данные отсутствуют

Государственный регистратор		ФГИС ЕГРН	
полное наименование должности		инициалы, фамилия	
		подпись	

М.П.

Раздел 4.2

Выписка из Единого государственного реестра недвижимости об объекте недвижимости

Сведения о частях земельного участка

Земельный участок			
(вид объекта недвижимости)			
Лист № __	Раздела 4.2	Всего листов раздела 4.2 : __	Всего разделов: __
Всего листов выписки: __			
12.03.2021 № 99/2021/380430893			
Кадастровый номер:		57:25:0040214:26	

Номер точки	Координаты, м		Описание закрепления на местности	Средняя квадратическая погрешность определения координат характерных точек границы части земельного участка, м
	X	Y		
1	2	3	4	5
45	360725.58	1291958.74	данные отсутствуют	данные отсутствуют
46	360721.32	1291978.43	данные отсутствуют	данные отсутствуют
46	360721.32	1291978.43	данные отсутствуют	данные отсутствуют

Государственный регистратор		ФГИС ЕГРН
полное наименование должности	подпись	инициалы, фамилия

М.П.

Раздел 4.2

Выписка из Единого государственного реестра недвижимости об объекте недвижимости
Сведения о частях земельного участка

Земельный участок				
(вид объекта недвижимости)				
Лист № ____ Раздела 4.2		Всего листов раздела 4.2 : ____		Всего разделов: ____
12.03.2021 № 99/2021/380430893				
Кадастровый номер:			57:25:0040214:26	
Сведения о характерных точках границы части (частей) земельного участка				
Учетный номер части: 7				
Система координат:				
Зона №				
Номер точки	Координаты, м		Описание закрепления на местности	Средняя квадратическая погрешность определения координат характерных точек границы части земельного участка, м
	X	Y		
1	2	3	4	5
20	360719.8	1291981	данные отсутствуют	данные отсутствуют
20	360719.8	1291981	данные отсутствуют	данные отсутствуют
21	360705.41	1291968.3	данные отсутствуют	данные отсутствуют
21	360705.41	1291968.3	данные отсутствуют	данные отсутствуют
22	360683.68	1291963.76	данные отсутствуют	данные отсутствуют
22	360683.68	1291963.76	данные отсутствуют	данные отсутствуют
23	360660.97	1291963.42	данные отсутствуют	данные отсутствуют
23	360660.97	1291963.42	данные отсутствуют	данные отсутствуют
24	360636.2	1291966.5	данные отсутствуют	данные отсутствуют
24	360636.2	1291966.5	данные отсутствуют	данные отсутствуют
25	360633.37	1291962.92	данные отсутствуют	данные отсутствуют
25	360633.37	1291962.92	данные отсутствуют	данные отсутствуют
26	360629.46	1291961.05	данные отсутствуют	данные отсутствуют
26	360629.46	1291961.05	данные отсутствуют	данные отсутствуют
27	360619.45	1291946.82	данные отсутствуют	данные отсутствуют
27	360619.45	1291946.82	данные отсутствуют	данные отсутствуют
Государственный регистратор			ФГИС ЕГРН	
полное наименование должности			подпись	
			инициалы, фамилия	

М.П.

Раздел 4.2

Выписка из Единого государственного реестра недвижимости об объекте недвижимости
Сведения о частях земельного участка

Земельный участок			
(вид объекта недвижимости)			
Лист №	Раздела 4.2	Всего листов раздела 4.2 :	Всего разделов: _____
Всего листов выписки: _____			
12.03.2021 № 99/2021/380430893			
Кадастровый номер:		57:25:0040214:26	

Номер точки	Координаты, м		Описание закрепления на местности	Средняя квадратическая погрешность определения координат характерных точек границы части земельного участка, м
	X	Y		
1	2	3	4	5
28	360617.06	1291933.54	данные отсутствуют	данные отсутствуют
28	360617.06	1291933.54	данные отсутствуют	данные отсутствуют
29	360615.05	1291932.75	данные отсутствуют	данные отсутствуют
29	360615.05	1291932.75	данные отсутствуют	данные отсутствуют
30	360619.88	1291908.61	данные отсутствуют	данные отсутствуют
30	360619.88	1291908.61	данные отсутствуют	данные отсутствуют
31	360637.7	1291910.99	данные отсутствуют	данные отсутствуют
31	360637.7	1291910.99	данные отсутствуют	данные отсутствуют
32	360679.9	1291925.08	данные отсутствуют	данные отсутствуют
32	360679.9	1291925.08	данные отсутствуют	данные отсутствуют
33	360712.84	1291943.95	данные отсутствуют	данные отсутствуют
33	360712.84	1291943.95	данные отсутствуют	данные отсутствуют
43	360719.87	1291981.03	данные отсутствуют	данные отсутствуют
43	360719.87	1291981.03	данные отсутствуют	данные отсутствуют
44	360725.88	1291956.76	данные отсутствуют	данные отсутствуют
44	360725.88	1291956.76	данные отсутствуют	данные отсутствуют
45	360725.58	1291958.74	данные отсутствуют	данные отсутствуют

Государственный регистратор		ФГИС ЕГРН	
полное наименование должности		инициалы, фамилия	
		подпись	

М.П.

Раздел 4.2

Выписка из Единого государственного реестра недвижимости об объекте недвижимости

Сведения о частях земельного участка

Земельный участок			
(вид объекта недвижимости)			
Лист № ___	Раздела 4.2	Всего листов раздела 4.2 : ___	Всего разделов: ___
Всего листов выписки: ___			
12.03.2021 № 99/2021/380430893			
Кадастровый номер:		57:25:0040214:26	

Номер точки	Координаты, м		Описание закрепления на местности	Средняя квадратическая погрешность определения координат характерных точек границы части земельного участка, м
	X	Y		
1	2	3	4	5
45	360725.58	1291958.74	данные отсутствуют	данные отсутствуют
46	360721.32	1291978.43	данные отсутствуют	данные отсутствуют
46	360721.32	1291978.43	данные отсутствуют	данные отсутствуют

Государственный регистратор		ФГИС ЕГРН
полное наименование должности	подпись	инициалы, фамилия

М.П.

Раздел 4.2

Выписка из Единого государственного реестра недвижимости об объекте недвижимости
Сведения о частях земельного участка

Земельный участок				
(вид объекта недвижимости)				
Лист № ____ Раздела 4.2		Всего листов раздела 4.2 : ____		Всего разделов: ____
Всего листов выписки: ____				
12.03.2021 № 99/2021/380430893				
Кадастровый номер:			57:25:0040214:26	
Сведения о характерных точках границы части (частей) земельного участка				
Учетный номер части: 7				
Система координат:				
Зона №				
Номер точки	Координаты, м		Описание закрепления на местности	Средняя квадратическая погрешность определения координат характерных точек границы части земельного участка, м
	X	Y		
1	2	3	4	5
20	360719.8	1291981	данные отсутствуют	данные отсутствуют
20	360719.8	1291981	данные отсутствуют	данные отсутствуют
21	360705.41	1291968.3	данные отсутствуют	данные отсутствуют
21	360705.41	1291968.3	данные отсутствуют	данные отсутствуют
22	360683.68	1291963.76	данные отсутствуют	данные отсутствуют
22	360683.68	1291963.76	данные отсутствуют	данные отсутствуют
23	360660.97	1291963.42	данные отсутствуют	данные отсутствуют
23	360660.97	1291963.42	данные отсутствуют	данные отсутствуют
24	360636.2	1291966.5	данные отсутствуют	данные отсутствуют
24	360636.2	1291966.5	данные отсутствуют	данные отсутствуют
25	360633.37	1291962.92	данные отсутствуют	данные отсутствуют
25	360633.37	1291962.92	данные отсутствуют	данные отсутствуют
26	360629.46	1291961.05	данные отсутствуют	данные отсутствуют
26	360629.46	1291961.05	данные отсутствуют	данные отсутствуют
27	360619.45	1291946.82	данные отсутствуют	данные отсутствуют
27	360619.45	1291946.82	данные отсутствуют	данные отсутствуют
Государственный регистратор			ФГИС ЕГРН	
полное наименование должности			подпись	
			инициалы, фамилия	

М.П.

Раздел 4.2

Выписка из Единого государственного реестра недвижимости об объекте недвижимости
Сведения о частях земельного участка

Земельный участок			
(вид объекта недвижимости)			
Лист №	Раздела 4.2	Всего листов раздела 4.2 :	Всего разделов: _____
Всего листов выписки: _____			
12.03.2021 № 99/2021/380430893			
Кадастровый номер:		57:25:0040214:26	

Номер точки	Координаты, м		Описание закрепления на местности	Средняя квадратическая погрешность определения координат характерных точек границы части земельного участка, м
	X	Y		
1	2	3	4	5
28	360617.06	1291933.54	данные отсутствуют	данные отсутствуют
28	360617.06	1291933.54	данные отсутствуют	данные отсутствуют
29	360615.05	1291932.75	данные отсутствуют	данные отсутствуют
29	360615.05	1291932.75	данные отсутствуют	данные отсутствуют
30	360619.88	1291908.61	данные отсутствуют	данные отсутствуют
30	360619.88	1291908.61	данные отсутствуют	данные отсутствуют
31	360637.7	1291910.99	данные отсутствуют	данные отсутствуют
31	360637.7	1291910.99	данные отсутствуют	данные отсутствуют
32	360679.9	1291925.08	данные отсутствуют	данные отсутствуют
32	360679.9	1291925.08	данные отсутствуют	данные отсутствуют
33	360712.84	1291943.95	данные отсутствуют	данные отсутствуют
33	360712.84	1291943.95	данные отсутствуют	данные отсутствуют
43	360719.87	1291981.03	данные отсутствуют	данные отсутствуют
43	360719.87	1291981.03	данные отсутствуют	данные отсутствуют
44	360725.88	1291956.76	данные отсутствуют	данные отсутствуют
44	360725.88	1291956.76	данные отсутствуют	данные отсутствуют
45	360725.58	1291958.74	данные отсутствуют	данные отсутствуют

Государственный регистратор		ФГИС ЕГРН
полное наименование должности	подпись	инициалы, фамилия

М.П.

Раздел 4.2

Выписка из Единого государственного реестра недвижимости об объекте недвижимости
Сведения о частях земельного участка

Земельный участок			
(вид объекта недвижимости)			
Лист № __	Раздела 4.2	Всего листов раздела 4.2 : __	Всего разделов: __
Всего листов выписки: __			
12.03.2021 № 99/2021/380430893			
Кадастровый номер:		57:25:0040214:26	

Номер точки	Координаты, м		Описание закрепления на местности	Средняя квадратическая погрешность определения координат характерных точек границы части земельного участка, м
	X	Y		
1	2	3	4	5
45	360725.58	1291958.74	данные отсутствуют	данные отсутствуют
46	360721.32	1291978.43	данные отсутствуют	данные отсутствуют
46	360721.32	1291978.43	данные отсутствуют	данные отсутствуют

Государственный регистратор		ФГИС ЕГРН
полное наименование должности	подпись	инициалы, фамилия

М.П.

Раздел 4.2

Выписка из Единого государственного реестра недвижимости об объекте недвижимости
Сведения о частях земельного участка

Земельный участок				
(вид объекта недвижимости)				
Лист № ____ Раздела 4.2		Всего листов раздела 4.2 : ____		Всего разделов: ____
12.03.2021 № 99/2021/380430893				
Кадастровый номер:			57:25:0040214:26	
Сведения о характерных точках границы части (частей) земельного участка				
Учетный номер части: 7				
Система координат:				
Зона №				
Номер точки	Координаты, м		Описание закрепления на местности	Средняя квадратическая погрешность определения координат характерных точек границы части земельного участка, м
	X	Y		
1	2	3	4	5
20	360719.8	1291981	данные отсутствуют	данные отсутствуют
20	360719.8	1291981	данные отсутствуют	данные отсутствуют
21	360705.41	1291968.3	данные отсутствуют	данные отсутствуют
21	360705.41	1291968.3	данные отсутствуют	данные отсутствуют
22	360683.68	1291963.76	данные отсутствуют	данные отсутствуют
22	360683.68	1291963.76	данные отсутствуют	данные отсутствуют
23	360660.97	1291963.42	данные отсутствуют	данные отсутствуют
23	360660.97	1291963.42	данные отсутствуют	данные отсутствуют
24	360636.2	1291966.5	данные отсутствуют	данные отсутствуют
24	360636.2	1291966.5	данные отсутствуют	данные отсутствуют
25	360633.37	1291962.92	данные отсутствуют	данные отсутствуют
25	360633.37	1291962.92	данные отсутствуют	данные отсутствуют
26	360629.46	1291961.05	данные отсутствуют	данные отсутствуют
26	360629.46	1291961.05	данные отсутствуют	данные отсутствуют
27	360619.45	1291946.82	данные отсутствуют	данные отсутствуют
27	360619.45	1291946.82	данные отсутствуют	данные отсутствуют
Государственный регистратор			ФГИС ЕГРН	
полное наименование должности			подпись	
			инициалы, фамилия	

М.П.

Раздел 4.2

Выписка из Единого государственного реестра недвижимости об объекте недвижимости
Сведения о частях земельного участка

Земельный участок			
(вид объекта недвижимости)			
Лист №	Раздела 4.2	Всего листов раздела 4.2 :	Всего разделов: _____
Всего листов выписки: _____			
12.03.2021 № 99/2021/380430893			
Кадастровый номер:		57:25:0040214:26	

Номер точки	Координаты, м		Описание закрепления на местности	Средняя квадратическая погрешность определения координат характерных точек границы части земельного участка, м
	X	Y		
1	2	3	4	5
28	360617.06	1291933.54	данные отсутствуют	данные отсутствуют
28	360617.06	1291933.54	данные отсутствуют	данные отсутствуют
29	360615.05	1291932.75	данные отсутствуют	данные отсутствуют
29	360615.05	1291932.75	данные отсутствуют	данные отсутствуют
30	360619.88	1291908.61	данные отсутствуют	данные отсутствуют
30	360619.88	1291908.61	данные отсутствуют	данные отсутствуют
31	360637.7	1291910.99	данные отсутствуют	данные отсутствуют
31	360637.7	1291910.99	данные отсутствуют	данные отсутствуют
32	360679.9	1291925.08	данные отсутствуют	данные отсутствуют
32	360679.9	1291925.08	данные отсутствуют	данные отсутствуют
33	360712.84	1291943.95	данные отсутствуют	данные отсутствуют
33	360712.84	1291943.95	данные отсутствуют	данные отсутствуют
43	360719.87	1291981.03	данные отсутствуют	данные отсутствуют
43	360719.87	1291981.03	данные отсутствуют	данные отсутствуют
44	360725.88	1291956.76	данные отсутствуют	данные отсутствуют
44	360725.88	1291956.76	данные отсутствуют	данные отсутствуют
45	360725.58	1291958.74	данные отсутствуют	данные отсутствуют

Государственный регистратор		ФГИС ЕГРН	
полное наименование должности		инициалы, фамилия	
		подпись	

М.П.

Раздел 4.2

Выписка из Единого государственного реестра недвижимости об объекте недвижимости

Сведения о частях земельного участка

Земельный участок			
(вид объекта недвижимости)			
Лист №	Раздела 4.2	Всего листов раздела 4.2 :	Всего разделов: _____
Всего листов выписки: _____			
12.03.2021 № 99/2021/380430893			
Кадастровый номер:		57:25:0040214:26	

Номер точки	Координаты, м		Описание закрепления на местности	Средняя квадратическая погрешность определения координат характерных точек границы части земельного участка, м
	X	Y		
1	2	3	4	5
45	360725.58	1291958.74	данные отсутствуют	данные отсутствуют
46	360721.32	1291978.43	данные отсутствуют	данные отсутствуют
46	360721.32	1291978.43	данные отсутствуют	данные отсутствуют

Государственный регистратор		ФГИС ЕГРН
полное наименование должности	подпись	инициалы, фамилия

М.П.

Раздел 4.2

Выписка из Единого государственного реестра недвижимости об объекте недвижимости
Сведения о частях земельного участка

Земельный участок				
(вид объекта недвижимости)				
Лист № ____ Раздела 4.2		Всего листов раздела 4.2 : ____		Всего разделов: ____
12.03.2021 № 99/2021/380430893				
Кадастровый номер:			57:25:0040214:26	
Сведения о характерных точках границы части (частей) земельного участка				
Учетный номер части: 8				
Система координат:				
Зона №				
Номер точки	Координаты, м		Описание закрепления на местности	Средняя квадратическая погрешность определения координат характерных точек границы части земельного участка, м
	X	Y		
1	2	3	4	5
20	360719.8	1291981	данные отсутствуют	данные отсутствуют
20	360719.8	1291981	данные отсутствуют	данные отсутствуют
21	360705.41	1291968.3	данные отсутствуют	данные отсутствуют
21	360705.41	1291968.3	данные отсутствуют	данные отсутствуют
22	360683.68	1291963.76	данные отсутствуют	данные отсутствуют
22	360683.68	1291963.76	данные отсутствуют	данные отсутствуют
23	360660.97	1291963.42	данные отсутствуют	данные отсутствуют
23	360660.97	1291963.42	данные отсутствуют	данные отсутствуют
24	360636.2	1291966.5	данные отсутствуют	данные отсутствуют
24	360636.2	1291966.5	данные отсутствуют	данные отсутствуют
25	360633.37	1291962.92	данные отсутствуют	данные отсутствуют
25	360633.37	1291962.92	данные отсутствуют	данные отсутствуют
26	360629.46	1291961.05	данные отсутствуют	данные отсутствуют
26	360629.46	1291961.05	данные отсутствуют	данные отсутствуют
27	360619.45	1291946.82	данные отсутствуют	данные отсутствуют
27	360619.45	1291946.82	данные отсутствуют	данные отсутствуют
Государственный регистратор			ФГИС ЕГРН	
полное наименование должности			подпись	
			инициалы, фамилия	

М.П.

Раздел 4.2

Выписка из Единого государственного реестра недвижимости об объекте недвижимости
Сведения о частях земельного участка

Земельный участок			
(вид объекта недвижимости)			
Лист №	Раздела 4.2	Всего листов раздела 4.2 :	Всего разделов: _____
Всего листов выписки: _____			
12.03.2021 № 99/2021/380430893			
Кадастровый номер:		57:25:0040214:26	

Номер точки	Координаты, м		Описание закрепления на местности	Средняя квадратическая погрешность определения координат характерных точек границы части земельного участка, м
	X	Y		
1	2	3	4	5
28	360617.06	1291933.54	данные отсутствуют	данные отсутствуют
28	360617.06	1291933.54	данные отсутствуют	данные отсутствуют
29	360615.05	1291932.75	данные отсутствуют	данные отсутствуют
29	360615.05	1291932.75	данные отсутствуют	данные отсутствуют
30	360619.88	1291908.61	данные отсутствуют	данные отсутствуют
30	360619.88	1291908.61	данные отсутствуют	данные отсутствуют
31	360637.7	1291910.99	данные отсутствуют	данные отсутствуют
31	360637.7	1291910.99	данные отсутствуют	данные отсутствуют
32	360679.9	1291925.08	данные отсутствуют	данные отсутствуют
32	360679.9	1291925.08	данные отсутствуют	данные отсутствуют
33	360712.84	1291943.95	данные отсутствуют	данные отсутствуют
33	360712.84	1291943.95	данные отсутствуют	данные отсутствуют
43	360719.87	1291981.03	данные отсутствуют	данные отсутствуют
43	360719.87	1291981.03	данные отсутствуют	данные отсутствуют
44	360725.88	1291956.76	данные отсутствуют	данные отсутствуют
44	360725.88	1291956.76	данные отсутствуют	данные отсутствуют
45	360725.58	1291958.74	данные отсутствуют	данные отсутствуют

Государственный регистратор		ФГИС ЕГРН	
полное наименование должности		инициалы, фамилия	
		подпись	

М.П.

Раздел 4.2

Выписка из Единого государственного реестра недвижимости об объекте недвижимости

Сведения о частях земельного участка

Земельный участок			
(вид объекта недвижимости)			
Лист № __	Раздела 4.2	Всего листов раздела 4.2 : __	Всего разделов: __
Всего листов выписки: __			
12.03.2021 № 99/2021/380430893			
Кадастровый номер:		57:25:0040214:26	

Номер точки	Координаты, м		Описание закрепления на местности	Средняя квадратическая погрешность определения координат характерных точек границы части земельного участка, м
	X	Y		
1	2	3	4	5
45	360725.58	1291958.74	данные отсутствуют	данные отсутствуют
46	360721.32	1291978.43	данные отсутствуют	данные отсутствуют
46	360721.32	1291978.43	данные отсутствуют	данные отсутствуют

Государственный регистратор		ФГИС ЕГРН
полное наименование должности	подпись	инициалы, фамилия

М.П.

Раздел 4.2

Выписка из Единого государственного реестра недвижимости об объекте недвижимости
Сведения о частях земельного участка

Земельный участок				
(вид объекта недвижимости)				
Лист № ____ Раздела 4.2		Всего листов раздела 4.2 : ____		Всего разделов: ____
12.03.2021 № 99/2021/380430893				
Кадастровый номер:			57:25:0040214:26	
Сведения о характерных точках границы части (частей) земельного участка				
Учетный номер части: 8				
Система координат:				
Зона №				
Номер точки	Координаты, м		Описание закрепления на местности	Средняя квадратическая погрешность определения координат характерных точек границы части земельного участка, м
	X	Y		
1	2	3	4	5
20	360719.8	1291981	данные отсутствуют	данные отсутствуют
20	360719.8	1291981	данные отсутствуют	данные отсутствуют
21	360705.41	1291968.3	данные отсутствуют	данные отсутствуют
21	360705.41	1291968.3	данные отсутствуют	данные отсутствуют
22	360683.68	1291963.76	данные отсутствуют	данные отсутствуют
22	360683.68	1291963.76	данные отсутствуют	данные отсутствуют
23	360660.97	1291963.42	данные отсутствуют	данные отсутствуют
23	360660.97	1291963.42	данные отсутствуют	данные отсутствуют
24	360636.2	1291966.5	данные отсутствуют	данные отсутствуют
24	360636.2	1291966.5	данные отсутствуют	данные отсутствуют
25	360633.37	1291962.92	данные отсутствуют	данные отсутствуют
25	360633.37	1291962.92	данные отсутствуют	данные отсутствуют
26	360629.46	1291961.05	данные отсутствуют	данные отсутствуют
26	360629.46	1291961.05	данные отсутствуют	данные отсутствуют
27	360619.45	1291946.82	данные отсутствуют	данные отсутствуют
27	360619.45	1291946.82	данные отсутствуют	данные отсутствуют
Государственный регистратор			ФГИС ЕГРН	
полное наименование должности			подпись	
			инициалы, фамилия	

М.П.

Раздел 4.2

Выписка из Единого государственного реестра недвижимости об объекте недвижимости
Сведения о частях земельного участка

Земельный участок			
(вид объекта недвижимости)			
Лист №	Раздела 4.2	Всего листов раздела 4.2 :	Всего разделов: _____
Всего листов выписки: _____			
12.03.2021 № 99/2021/380430893			
Кадастровый номер:		57:25:0040214:26	

Номер точки	Координаты, м		Описание закрепления на местности	Средняя квадратическая погрешность определения координат характерных точек границы части земельного участка, м
	X	Y		
1	2	3	4	5
28	360617.06	1291933.54	данные отсутствуют	данные отсутствуют
28	360617.06	1291933.54	данные отсутствуют	данные отсутствуют
29	360615.05	1291932.75	данные отсутствуют	данные отсутствуют
29	360615.05	1291932.75	данные отсутствуют	данные отсутствуют
30	360619.88	1291908.61	данные отсутствуют	данные отсутствуют
30	360619.88	1291908.61	данные отсутствуют	данные отсутствуют
31	360637.7	1291910.99	данные отсутствуют	данные отсутствуют
31	360637.7	1291910.99	данные отсутствуют	данные отсутствуют
32	360679.9	1291925.08	данные отсутствуют	данные отсутствуют
32	360679.9	1291925.08	данные отсутствуют	данные отсутствуют
33	360712.84	1291943.95	данные отсутствуют	данные отсутствуют
33	360712.84	1291943.95	данные отсутствуют	данные отсутствуют
43	360719.87	1291981.03	данные отсутствуют	данные отсутствуют
43	360719.87	1291981.03	данные отсутствуют	данные отсутствуют
44	360725.88	1291956.76	данные отсутствуют	данные отсутствуют
44	360725.88	1291956.76	данные отсутствуют	данные отсутствуют
45	360725.58	1291958.74	данные отсутствуют	данные отсутствуют

Государственный регистратор		ФГИС ЕГРН
полное наименование должности	подпись	инициалы, фамилия

М.П.

Раздел 4.2

Выписка из Единого государственного реестра недвижимости об объекте недвижимости

Сведения о частях земельного участка

Земельный участок			
(вид объекта недвижимости)			
Лист № ___	Раздела 4.2	Всего листов раздела 4.2 : ___	Всего разделов: ___
Всего листов выписки: ___			
12.03.2021 № 99/2021/380430893			
Кадастровый номер:		57:25:0040214:26	

Номер точки	Координаты, м		Описание закрепления на местности	Средняя квадратическая погрешность определения координат характерных точек границы части земельного участка, м
	X	Y		
1	2	3	4	5
45	360725.58	1291958.74	данные отсутствуют	данные отсутствуют
46	360721.32	1291978.43	данные отсутствуют	данные отсутствуют
46	360721.32	1291978.43	данные отсутствуют	данные отсутствуют

Государственный регистратор		ФГИС ЕГРН
полное наименование должности	подпись	инициалы, фамилия

М.П.

Раздел 4.2

Выписка из Единого государственного реестра недвижимости об объекте недвижимости
Сведения о частях земельного участка

Земельный участок				
(вид объекта недвижимости)				
Лист № ____ Раздела 4.2		Всего листов раздела 4.2 : ____		Всего разделов: ____
12.03.2021 № 99/2021/380430893				
Кадастровый номер:			57:25:0040214:26	
Сведения о характерных точках границы части (частей) земельного участка				
Учетный номер части: 8				
Система координат:				
Зона №				
Номер точки	Координаты, м		Описание закрепления на местности	Средняя квадратическая погрешность определения координат характерных точек границы части земельного участка, м
	X	Y		
1	2	3	4	5
20	360719.8	1291981	данные отсутствуют	данные отсутствуют
20	360719.8	1291981	данные отсутствуют	данные отсутствуют
21	360705.41	1291968.3	данные отсутствуют	данные отсутствуют
21	360705.41	1291968.3	данные отсутствуют	данные отсутствуют
22	360683.68	1291963.76	данные отсутствуют	данные отсутствуют
22	360683.68	1291963.76	данные отсутствуют	данные отсутствуют
23	360660.97	1291963.42	данные отсутствуют	данные отсутствуют
23	360660.97	1291963.42	данные отсутствуют	данные отсутствуют
24	360636.2	1291966.5	данные отсутствуют	данные отсутствуют
24	360636.2	1291966.5	данные отсутствуют	данные отсутствуют
25	360633.37	1291962.92	данные отсутствуют	данные отсутствуют
25	360633.37	1291962.92	данные отсутствуют	данные отсутствуют
26	360629.46	1291961.05	данные отсутствуют	данные отсутствуют
26	360629.46	1291961.05	данные отсутствуют	данные отсутствуют
27	360619.45	1291946.82	данные отсутствуют	данные отсутствуют
27	360619.45	1291946.82	данные отсутствуют	данные отсутствуют
Государственный регистратор			ФГИС ЕГРН	
полное наименование должности			подпись	
			инициалы, фамилия	

М.П.

Раздел 4.2

Выписка из Единого государственного реестра недвижимости об объекте недвижимости

Сведения о частях земельного участка

Земельный участок			
(вид объекта недвижимости)			
Лист №	Раздела 4.2	Всего листов раздела 4.2 :	Всего разделов: _____
Всего листов выписки: _____			
12.03.2021 № 99/2021/380430893			
Кадастровый номер:		57:25:0040214:26	

Номер точки	Координаты, м		Описание закрепления на местности	Средняя квадратическая погрешность определения координат характерных точек границы части земельного участка, м
	X	Y		
1	2	3	4	5
28	360617.06	1291933.54	данные отсутствуют	данные отсутствуют
28	360617.06	1291933.54	данные отсутствуют	данные отсутствуют
29	360615.05	1291932.75	данные отсутствуют	данные отсутствуют
29	360615.05	1291932.75	данные отсутствуют	данные отсутствуют
30	360619.88	1291908.61	данные отсутствуют	данные отсутствуют
30	360619.88	1291908.61	данные отсутствуют	данные отсутствуют
31	360637.7	1291910.99	данные отсутствуют	данные отсутствуют
31	360637.7	1291910.99	данные отсутствуют	данные отсутствуют
32	360679.9	1291925.08	данные отсутствуют	данные отсутствуют
32	360679.9	1291925.08	данные отсутствуют	данные отсутствуют
33	360712.84	1291943.95	данные отсутствуют	данные отсутствуют
33	360712.84	1291943.95	данные отсутствуют	данные отсутствуют
43	360719.87	1291981.03	данные отсутствуют	данные отсутствуют
43	360719.87	1291981.03	данные отсутствуют	данные отсутствуют
44	360725.88	1291956.76	данные отсутствуют	данные отсутствуют
44	360725.88	1291956.76	данные отсутствуют	данные отсутствуют
45	360725.58	1291958.74	данные отсутствуют	данные отсутствуют

Государственный регистратор		ФГИС ЕГРН	
полное наименование должности		инициалы, фамилия	
		подпись	

М.П.

Раздел 4.2

Выписка из Единого государственного реестра недвижимости об объекте недвижимости

Сведения о частях земельного участка

Земельный участок			
(вид объекта недвижимости)			
Лист № __	Раздела 4.2	Всего листов раздела 4.2 : __	Всего разделов: __
Всего листов выписки: __			
12.03.2021 № 99/2021/380430893			
Кадастровый номер:		57:25:0040214:26	

Номер точки	Координаты, м		Описание закрепления на местности	Средняя квадратическая погрешность определения координат характерных точек границы части земельного участка, м
	X	Y		
1	2	3	4	5
45	360725.58	1291958.74	данные отсутствуют	данные отсутствуют
46	360721.32	1291978.43	данные отсутствуют	данные отсутствуют
46	360721.32	1291978.43	данные отсутствуют	данные отсутствуют

Государственный регистратор		ФГИС ЕГРН
полное наименование должности	подпись	инициалы, фамилия

М.П.

Раздел 4.2

Выписка из Единого государственного реестра недвижимости об объекте недвижимости
Сведения о частях земельного участка

Земельный участок				
(вид объекта недвижимости)				
Лист № ____ Раздела 4.2		Всего листов раздела 4.2 : ____		Всего разделов: ____
12.03.2021 № 99/2021/380430893				
Кадастровый номер:			57:25:0040214:26	
Сведения о характерных точках границы части (частей) земельного участка				
Учетный номер части: 8				
Система координат:				
Зона №				
Номер точки	Координаты, м		Описание закрепления на местности	Средняя квадратическая погрешность определения координат характерных точек границы части земельного участка, м
	X	Y		
1	2	3	4	5
20	360719.8	1291981	данные отсутствуют	данные отсутствуют
20	360719.8	1291981	данные отсутствуют	данные отсутствуют
21	360705.41	1291968.3	данные отсутствуют	данные отсутствуют
21	360705.41	1291968.3	данные отсутствуют	данные отсутствуют
22	360683.68	1291963.76	данные отсутствуют	данные отсутствуют
22	360683.68	1291963.76	данные отсутствуют	данные отсутствуют
23	360660.97	1291963.42	данные отсутствуют	данные отсутствуют
23	360660.97	1291963.42	данные отсутствуют	данные отсутствуют
24	360636.2	1291966.5	данные отсутствуют	данные отсутствуют
24	360636.2	1291966.5	данные отсутствуют	данные отсутствуют
25	360633.37	1291962.92	данные отсутствуют	данные отсутствуют
25	360633.37	1291962.92	данные отсутствуют	данные отсутствуют
26	360629.46	1291961.05	данные отсутствуют	данные отсутствуют
26	360629.46	1291961.05	данные отсутствуют	данные отсутствуют
27	360619.45	1291946.82	данные отсутствуют	данные отсутствуют
27	360619.45	1291946.82	данные отсутствуют	данные отсутствуют
Государственный регистратор			ФГИС ЕГРН	
полное наименование должности			подпись	
			инициалы, фамилия	

М.П.

Раздел 4.2

Выписка из Единого государственного реестра недвижимости об объекте недвижимости
Сведения о частях земельного участка

Земельный участок			
(вид объекта недвижимости)			
Лист №	Раздела 4.2	Всего листов раздела 4.2 :	Всего разделов: _____
Всего листов выписки: _____			
12.03.2021 № 99/2021/380430893			
Кадастровый номер:		57:25:0040214:26	

Номер точки	Координаты, м		Описание закрепления на местности	Средняя квадратическая погрешность определения координат характерных точек границы части земельного участка, м
	X	Y		
1	2	3	4	5
28	360617.06	1291933.54	данные отсутствуют	данные отсутствуют
28	360617.06	1291933.54	данные отсутствуют	данные отсутствуют
29	360615.05	1291932.75	данные отсутствуют	данные отсутствуют
29	360615.05	1291932.75	данные отсутствуют	данные отсутствуют
30	360619.88	1291908.61	данные отсутствуют	данные отсутствуют
30	360619.88	1291908.61	данные отсутствуют	данные отсутствуют
31	360637.7	1291910.99	данные отсутствуют	данные отсутствуют
31	360637.7	1291910.99	данные отсутствуют	данные отсутствуют
32	360679.9	1291925.08	данные отсутствуют	данные отсутствуют
32	360679.9	1291925.08	данные отсутствуют	данные отсутствуют
33	360712.84	1291943.95	данные отсутствуют	данные отсутствуют
33	360712.84	1291943.95	данные отсутствуют	данные отсутствуют
43	360719.87	1291981.03	данные отсутствуют	данные отсутствуют
43	360719.87	1291981.03	данные отсутствуют	данные отсутствуют
44	360725.88	1291956.76	данные отсутствуют	данные отсутствуют
44	360725.88	1291956.76	данные отсутствуют	данные отсутствуют
45	360725.58	1291958.74	данные отсутствуют	данные отсутствуют

Государственный регистратор		ФГИС ЕГРН
полное наименование должности	подпись	инициалы, фамилия

М.П.

Раздел 4.2

Выписка из Единого государственного реестра недвижимости об объекте недвижимости

Сведения о частях земельного участка

Земельный участок			
(вид объекта недвижимости)			
Лист № __	Раздела 4.2	Всего листов раздела 4.2 : __	Всего разделов: __
Всего листов выписки: __			
12.03.2021 № 99/2021/380430893			
Кадастровый номер:		57:25:0040214:26	

Номер точки	Координаты, м		Описание закрепления на местности	Средняя квадратическая погрешность определения координат характерных точек границы части земельного участка, м
	X	Y		
1	2	3	4	5
45	360725.58	1291958.74	данные отсутствуют	данные отсутствуют
46	360721.32	1291978.43	данные отсутствуют	данные отсутствуют
46	360721.32	1291978.43	данные отсутствуют	данные отсутствуют

Государственный регистратор		ФГИС ЕГРН
полное наименование должности	подпись	инициалы, фамилия

М.П.

Раздел 4.2

Выписка из Единого государственного реестра недвижимости об объекте недвижимости
Сведения о частях земельного участка

Земельный участок				
(вид объекта недвижимости)				
Лист № ____ Раздела 4.2		Всего листов раздела 4.2 : ____		Всего разделов: ____
12.03.2021 № 99/2021/380430893				
Кадастровый номер:			57:25:0040214:26	
Сведения о характерных точках границы части (частей) земельного участка				
Учетный номер части: 9				
Система координат:				
Зона №				
Номер точки	Координаты, м		Описание закрепления на местности	Средняя квадратическая погрешность определения координат характерных точек границы части земельного участка, м
	X	Y		
1	2	3	4	5
20	360719.8	1291981	данные отсутствуют	данные отсутствуют
20	360719.8	1291981	данные отсутствуют	данные отсутствуют
21	360705.41	1291968.3	данные отсутствуют	данные отсутствуют
21	360705.41	1291968.3	данные отсутствуют	данные отсутствуют
22	360683.68	1291963.76	данные отсутствуют	данные отсутствуют
22	360683.68	1291963.76	данные отсутствуют	данные отсутствуют
23	360660.97	1291963.42	данные отсутствуют	данные отсутствуют
23	360660.97	1291963.42	данные отсутствуют	данные отсутствуют
24	360636.2	1291966.5	данные отсутствуют	данные отсутствуют
24	360636.2	1291966.5	данные отсутствуют	данные отсутствуют
25	360633.37	1291962.92	данные отсутствуют	данные отсутствуют
25	360633.37	1291962.92	данные отсутствуют	данные отсутствуют
26	360629.46	1291961.05	данные отсутствуют	данные отсутствуют
26	360629.46	1291961.05	данные отсутствуют	данные отсутствуют
27	360619.45	1291946.82	данные отсутствуют	данные отсутствуют
27	360619.45	1291946.82	данные отсутствуют	данные отсутствуют
Государственный регистратор			ФГИС ЕГРН	
полное наименование должности			подпись	
			инициалы, фамилия	

М.П.

Раздел 4.2

Выписка из Единого государственного реестра недвижимости об объекте недвижимости
Сведения о частях земельного участка

Земельный участок			
(вид объекта недвижимости)			
Лист №	Раздела 4.2	Всего листов раздела 4.2 :	Всего разделов: _____
Всего листов выписки: _____			
12.03.2021 № 99/2021/380430893			
Кадастровый номер:		57:25:0040214:26	

Номер точки	Координаты, м		Описание закрепления на местности	Средняя квадратическая погрешность определения координат характерных точек границы части земельного участка, м
	X	Y		
1	2	3	4	5
28	360617.06	1291933.54	данные отсутствуют	данные отсутствуют
28	360617.06	1291933.54	данные отсутствуют	данные отсутствуют
29	360615.05	1291932.75	данные отсутствуют	данные отсутствуют
29	360615.05	1291932.75	данные отсутствуют	данные отсутствуют
30	360619.88	1291908.61	данные отсутствуют	данные отсутствуют
30	360619.88	1291908.61	данные отсутствуют	данные отсутствуют
31	360637.7	1291910.99	данные отсутствуют	данные отсутствуют
31	360637.7	1291910.99	данные отсутствуют	данные отсутствуют
32	360679.9	1291925.08	данные отсутствуют	данные отсутствуют
32	360679.9	1291925.08	данные отсутствуют	данные отсутствуют
33	360712.84	1291943.95	данные отсутствуют	данные отсутствуют
33	360712.84	1291943.95	данные отсутствуют	данные отсутствуют
43	360719.87	1291981.03	данные отсутствуют	данные отсутствуют
43	360719.87	1291981.03	данные отсутствуют	данные отсутствуют
44	360725.88	1291956.76	данные отсутствуют	данные отсутствуют
44	360725.88	1291956.76	данные отсутствуют	данные отсутствуют
45	360725.58	1291958.74	данные отсутствуют	данные отсутствуют

Государственный регистратор		ФГИС ЕГРН
полное наименование должности	подпись	инициалы, фамилия

М.П.

Раздел 4.2

Выписка из Единого государственного реестра недвижимости об объекте недвижимости

Сведения о частях земельного участка

Земельный участок			
(вид объекта недвижимости)			
Лист № __	Раздела 4.2	Всего листов раздела 4.2 : __	Всего разделов: __
Всего листов выписки: __			
12.03.2021 № 99/2021/380430893			
Кадастровый номер:		57:25:0040214:26	

Номер точки	Координаты, м		Описание закрепления на местности	Средняя квадратическая погрешность определения координат характерных точек границы части земельного участка, м
	X	Y		
1	2	3	4	5
45	360725.58	1291958.74	данные отсутствуют	данные отсутствуют
46	360721.32	1291978.43	данные отсутствуют	данные отсутствуют
46	360721.32	1291978.43	данные отсутствуют	данные отсутствуют

Государственный регистратор		ФГИС ЕГРН
полное наименование должности	подпись	инициалы, фамилия

М.П.

Раздел 4.2

Выписка из Единого государственного реестра недвижимости об объекте недвижимости
Сведения о частях земельного участка

Земельный участок				
(вид объекта недвижимости)				
Лист № ____ Раздела 4.2		Всего листов раздела 4.2 : ____		Всего разделов: ____
12.03.2021 № 99/2021/380430893				
Кадастровый номер:			57:25:0040214:26	
Сведения о характерных точках границы части (частей) земельного участка				
Учетный номер части: 9				
Система координат:				
Зона №				
Номер точки	Координаты, м		Описание закрепления на местности	Средняя квадратическая погрешность определения координат характерных точек границы части земельного участка, м
	X	Y		
1	2	3	4	5
20	360719.8	1291981	данные отсутствуют	данные отсутствуют
20	360719.8	1291981	данные отсутствуют	данные отсутствуют
21	360705.41	1291968.3	данные отсутствуют	данные отсутствуют
21	360705.41	1291968.3	данные отсутствуют	данные отсутствуют
22	360683.68	1291963.76	данные отсутствуют	данные отсутствуют
22	360683.68	1291963.76	данные отсутствуют	данные отсутствуют
23	360660.97	1291963.42	данные отсутствуют	данные отсутствуют
23	360660.97	1291963.42	данные отсутствуют	данные отсутствуют
24	360636.2	1291966.5	данные отсутствуют	данные отсутствуют
24	360636.2	1291966.5	данные отсутствуют	данные отсутствуют
25	360633.37	1291962.92	данные отсутствуют	данные отсутствуют
25	360633.37	1291962.92	данные отсутствуют	данные отсутствуют
26	360629.46	1291961.05	данные отсутствуют	данные отсутствуют
26	360629.46	1291961.05	данные отсутствуют	данные отсутствуют
27	360619.45	1291946.82	данные отсутствуют	данные отсутствуют
27	360619.45	1291946.82	данные отсутствуют	данные отсутствуют
Государственный регистратор			ФГИС ЕГРН	
полное наименование должности			подпись	
			инициалы, фамилия	

М.П.

Раздел 4.2

Выписка из Единого государственного реестра недвижимости об объекте недвижимости
Сведения о частях земельного участка

Земельный участок			
(вид объекта недвижимости)			
Лист №	Раздела 4.2	Всего листов раздела 4.2 :	Всего разделов: _____
Всего листов выписки: _____			
12.03.2021 № 99/2021/380430893			
Кадастровый номер:		57:25:0040214:26	

Номер точки	Координаты, м		Описание закрепления на местности	Средняя квадратическая погрешность определения координат характерных точек границы части земельного участка, м
	X	Y		
1	2	3	4	5
28	360617.06	1291933.54	данные отсутствуют	данные отсутствуют
28	360617.06	1291933.54	данные отсутствуют	данные отсутствуют
29	360615.05	1291932.75	данные отсутствуют	данные отсутствуют
29	360615.05	1291932.75	данные отсутствуют	данные отсутствуют
30	360619.88	1291908.61	данные отсутствуют	данные отсутствуют
30	360619.88	1291908.61	данные отсутствуют	данные отсутствуют
31	360637.7	1291910.99	данные отсутствуют	данные отсутствуют
31	360637.7	1291910.99	данные отсутствуют	данные отсутствуют
32	360679.9	1291925.08	данные отсутствуют	данные отсутствуют
32	360679.9	1291925.08	данные отсутствуют	данные отсутствуют
33	360712.84	1291943.95	данные отсутствуют	данные отсутствуют
33	360712.84	1291943.95	данные отсутствуют	данные отсутствуют
43	360719.87	1291981.03	данные отсутствуют	данные отсутствуют
43	360719.87	1291981.03	данные отсутствуют	данные отсутствуют
44	360725.88	1291956.76	данные отсутствуют	данные отсутствуют
44	360725.88	1291956.76	данные отсутствуют	данные отсутствуют
45	360725.58	1291958.74	данные отсутствуют	данные отсутствуют

Государственный регистратор		ФГИС ЕГРН	
полное наименование должности		инициалы, фамилия	
		подпись	

М.П.

Раздел 4.2

Выписка из Единого государственного реестра недвижимости об объекте недвижимости

Сведения о частях земельного участка

Земельный участок			
(вид объекта недвижимости)			
Лист № __	Раздела 4.2	Всего листов раздела 4.2 : __	Всего разделов: __
Всего листов выписки: __			
12.03.2021 № 99/2021/380430893			
Кадастровый номер:		57:25:0040214:26	

Номер точки	Координаты, м		Описание закрепления на местности	Средняя квадратическая погрешность определения координат характерных точек границы части земельного участка, м
	X	Y		
1	2	3	4	5
45	360725.58	1291958.74	данные отсутствуют	данные отсутствуют
46	360721.32	1291978.43	данные отсутствуют	данные отсутствуют
46	360721.32	1291978.43	данные отсутствуют	данные отсутствуют

Государственный регистратор		ФГИС ЕГРН
полное наименование должности	подпись	инициалы, фамилия

М.П.

Раздел 4.2

Выписка из Единого государственного реестра недвижимости об объекте недвижимости
Сведения о частях земельного участка

Земельный участок				
(вид объекта недвижимости)				
Лист № ____ Раздела 4.2		Всего листов раздела 4.2 : ____		Всего разделов: ____
Всего листов выписки: ____				
12.03.2021 № 99/2021/380430893				
Кадастровый номер:			57:25:0040214:26	
Сведения о характерных точках границы части (частей) земельного участка				
Учетный номер части: 9				
Система координат:				
Зона №				
Номер точки	Координаты, м		Описание закрепления на местности	Средняя квадратическая погрешность определения координат характерных точек границы части земельного участка, м
	X	Y		
1	2	3	4	5
20	360719.8	1291981	данные отсутствуют	данные отсутствуют
20	360719.8	1291981	данные отсутствуют	данные отсутствуют
21	360705.41	1291968.3	данные отсутствуют	данные отсутствуют
21	360705.41	1291968.3	данные отсутствуют	данные отсутствуют
22	360683.68	1291963.76	данные отсутствуют	данные отсутствуют
22	360683.68	1291963.76	данные отсутствуют	данные отсутствуют
23	360660.97	1291963.42	данные отсутствуют	данные отсутствуют
23	360660.97	1291963.42	данные отсутствуют	данные отсутствуют
24	360636.2	1291966.5	данные отсутствуют	данные отсутствуют
24	360636.2	1291966.5	данные отсутствуют	данные отсутствуют
25	360633.37	1291962.92	данные отсутствуют	данные отсутствуют
25	360633.37	1291962.92	данные отсутствуют	данные отсутствуют
26	360629.46	1291961.05	данные отсутствуют	данные отсутствуют
26	360629.46	1291961.05	данные отсутствуют	данные отсутствуют
27	360619.45	1291946.82	данные отсутствуют	данные отсутствуют
27	360619.45	1291946.82	данные отсутствуют	данные отсутствуют
Государственный регистратор			ФГИС ЕГРН	
полное наименование должности			подпись	
			инициалы, фамилия	

М.П.

Раздел 4.2

Выписка из Единого государственного реестра недвижимости об объекте недвижимости
Сведения о частях земельного участка

Земельный участок			
(вид объекта недвижимости)			
Лист №	Раздела 4.2	Всего листов раздела 4.2 :	Всего разделов: _____
12.03.2021 № 99/2021/380430893		Всего листов выписки: _____	
Кадастровый номер:		57:25:0040214:26	

Номер точки	Координаты, м		Описание закрепления на местности	Средняя квадратическая погрешность определения координат характерных точек границы части земельного участка, м
	X	Y		
1	2	3	4	5
28	360617.06	1291933.54	данные отсутствуют	данные отсутствуют
28	360617.06	1291933.54	данные отсутствуют	данные отсутствуют
29	360615.05	1291932.75	данные отсутствуют	данные отсутствуют
29	360615.05	1291932.75	данные отсутствуют	данные отсутствуют
30	360619.88	1291908.61	данные отсутствуют	данные отсутствуют
30	360619.88	1291908.61	данные отсутствуют	данные отсутствуют
31	360637.7	1291910.99	данные отсутствуют	данные отсутствуют
31	360637.7	1291910.99	данные отсутствуют	данные отсутствуют
32	360679.9	1291925.08	данные отсутствуют	данные отсутствуют
32	360679.9	1291925.08	данные отсутствуют	данные отсутствуют
33	360712.84	1291943.95	данные отсутствуют	данные отсутствуют
33	360712.84	1291943.95	данные отсутствуют	данные отсутствуют
43	360719.87	1291981.03	данные отсутствуют	данные отсутствуют
43	360719.87	1291981.03	данные отсутствуют	данные отсутствуют
44	360725.88	1291956.76	данные отсутствуют	данные отсутствуют
44	360725.88	1291956.76	данные отсутствуют	данные отсутствуют
45	360725.58	1291958.74	данные отсутствуют	данные отсутствуют

Государственный регистратор		ФГИС ЕГРН
полное наименование должности	подпись	инициалы, фамилия

М.П.

Раздел 4.2

Выписка из Единого государственного реестра недвижимости об объекте недвижимости

Сведения о частях земельного участка

Земельный участок			
(вид объекта недвижимости)			
Лист № ___	Раздела 4.2	Всего листов раздела 4.2 : ___	Всего разделов: ___
Всего листов выписки: ___			
12.03.2021 № 99/2021/380430893			
Кадастровый номер:		57:25:0040214:26	

Номер точки	Координаты, м		Описание закрепления на местности	Средняя квадратическая погрешность определения координат характерных точек границы части земельного участка, м
	X	Y		
1	2	3	4	5
45	360725.58	1291958.74	данные отсутствуют	данные отсутствуют
46	360721.32	1291978.43	данные отсутствуют	данные отсутствуют
46	360721.32	1291978.43	данные отсутствуют	данные отсутствуют

Государственный регистратор		ФГИС ЕГРН
полное наименование должности	подпись	инициалы, фамилия

М.П.

Раздел 4.2

Выписка из Единого государственного реестра недвижимости об объекте недвижимости
Сведения о частях земельного участка

Земельный участок				
(вид объекта недвижимости)				
Лист № ____ Раздела 4.2		Всего листов раздела 4.2 : ____		Всего разделов: ____
12.03.2021 № 99/2021/380430893				
Кадастровый номер:			57:25:0040214:26	
Сведения о характерных точках границы части (частей) земельного участка				
Учетный номер части: 9				
Система координат:				
Зона №				
Номер точки	Координаты, м		Описание закрепления на местности	Средняя квадратическая погрешность определения координат характерных точек границы части земельного участка, м
	X	Y		
1	2	3	4	5
20	360719.8	1291981	данные отсутствуют	данные отсутствуют
20	360719.8	1291981	данные отсутствуют	данные отсутствуют
21	360705.41	1291968.3	данные отсутствуют	данные отсутствуют
21	360705.41	1291968.3	данные отсутствуют	данные отсутствуют
22	360683.68	1291963.76	данные отсутствуют	данные отсутствуют
22	360683.68	1291963.76	данные отсутствуют	данные отсутствуют
23	360660.97	1291963.42	данные отсутствуют	данные отсутствуют
23	360660.97	1291963.42	данные отсутствуют	данные отсутствуют
24	360636.2	1291966.5	данные отсутствуют	данные отсутствуют
24	360636.2	1291966.5	данные отсутствуют	данные отсутствуют
25	360633.37	1291962.92	данные отсутствуют	данные отсутствуют
25	360633.37	1291962.92	данные отсутствуют	данные отсутствуют
26	360629.46	1291961.05	данные отсутствуют	данные отсутствуют
26	360629.46	1291961.05	данные отсутствуют	данные отсутствуют
27	360619.45	1291946.82	данные отсутствуют	данные отсутствуют
27	360619.45	1291946.82	данные отсутствуют	данные отсутствуют
Государственный регистратор			ФГИС ЕГРН	
полное наименование должности			подпись	
			инициалы, фамилия	

М.П.

Раздел 4.2

Выписка из Единого государственного реестра недвижимости об объекте недвижимости
Сведения о частях земельного участка

Земельный участок			
(вид объекта недвижимости)			
Лист №	Раздела 4.2	Всего листов раздела 4.2 :	Всего разделов: _____
Всего листов выписки: _____			
12.03.2021 № 99/2021/380430893			
Кадастровый номер:		57:25:0040214:26	

Номер точки	Координаты, м		Описание закрепления на местности	Средняя квадратическая погрешность определения координат характерных точек границы части земельного участка, м
	X	Y		
1	2	3	4	5
28	360617.06	1291933.54	данные отсутствуют	данные отсутствуют
28	360617.06	1291933.54	данные отсутствуют	данные отсутствуют
29	360615.05	1291932.75	данные отсутствуют	данные отсутствуют
29	360615.05	1291932.75	данные отсутствуют	данные отсутствуют
30	360619.88	1291908.61	данные отсутствуют	данные отсутствуют
30	360619.88	1291908.61	данные отсутствуют	данные отсутствуют
31	360637.7	1291910.99	данные отсутствуют	данные отсутствуют
31	360637.7	1291910.99	данные отсутствуют	данные отсутствуют
32	360679.9	1291925.08	данные отсутствуют	данные отсутствуют
32	360679.9	1291925.08	данные отсутствуют	данные отсутствуют
33	360712.84	1291943.95	данные отсутствуют	данные отсутствуют
33	360712.84	1291943.95	данные отсутствуют	данные отсутствуют
43	360719.87	1291981.03	данные отсутствуют	данные отсутствуют
43	360719.87	1291981.03	данные отсутствуют	данные отсутствуют
44	360725.88	1291956.76	данные отсутствуют	данные отсутствуют
44	360725.88	1291956.76	данные отсутствуют	данные отсутствуют
45	360725.58	1291958.74	данные отсутствуют	данные отсутствуют

Государственный регистратор		ФГИС ЕГРН
полное наименование должности	подпись	инициалы, фамилия

М.П.

Раздел 4.2

Выписка из Единого государственного реестра недвижимости об объекте недвижимости

Сведения о частях земельного участка

Земельный участок			
(вид объекта недвижимости)			
Лист № __	Раздела 4.2	Всего листов раздела 4.2 : __	Всего разделов: __
Всего листов выписки: __			
12.03.2021 № 99/2021/380430893			
Кадастровый номер:		57:25:0040214:26	

Номер точки	Координаты, м		Описание закрепления на местности	Средняя квадратическая погрешность определения координат характерных точек границы части земельного участка, м
	X	Y		
1	2	3	4	5
45	360725.58	1291958.74	данные отсутствуют	данные отсутствуют
46	360721.32	1291978.43	данные отсутствуют	данные отсутствуют
46	360721.32	1291978.43	данные отсутствуют	данные отсутствуют

Государственный регистратор		ФГИС ЕГРН
полное наименование должности	подпись	инициалы, фамилия

М.П.

Раздел 4.2

Выписка из Единого государственного реестра недвижимости об объекте недвижимости
Сведения о частях земельного участка

Земельный участок				
(вид объекта недвижимости)				
Лист № ____ Раздела 4.2		Всего листов раздела 4.2 : ____		Всего разделов: ____
12.03.2021 № 99/2021/380430893				
Кадастровый номер:			57:25:0040214:26	
Сведения о характерных точках границы части (частей) земельного участка				
Учетный номер части: 10				
Система координат: МСК 57				
Зона №				
Номер точки	Координаты, м		Описание закрепления на местности	Средняя квадратическая погрешность определения координат характерных точек границы части земельного участка, м
	X	Y		
1	2	3	4	5
20	360719.8	1291981	данные отсутствуют	данные отсутствуют
20	360719.8	1291981	данные отсутствуют	данные отсутствуют
21	360705.41	1291968.3	данные отсутствуют	данные отсутствуют
21	360705.41	1291968.3	данные отсутствуют	данные отсутствуют
22	360683.68	1291963.76	данные отсутствуют	данные отсутствуют
22	360683.68	1291963.76	данные отсутствуют	данные отсутствуют
23	360660.97	1291963.42	данные отсутствуют	данные отсутствуют
23	360660.97	1291963.42	данные отсутствуют	данные отсутствуют
24	360636.2	1291966.5	данные отсутствуют	данные отсутствуют
24	360636.2	1291966.5	данные отсутствуют	данные отсутствуют
25	360633.37	1291962.92	данные отсутствуют	данные отсутствуют
25	360633.37	1291962.92	данные отсутствуют	данные отсутствуют
26	360629.46	1291961.05	данные отсутствуют	данные отсутствуют
26	360629.46	1291961.05	данные отсутствуют	данные отсутствуют
27	360619.45	1291946.82	данные отсутствуют	данные отсутствуют
27	360619.45	1291946.82	данные отсутствуют	данные отсутствуют
Государственный регистратор			ФГИС ЕГРН	
полное наименование должности			подпись	
			инициалы, фамилия	

М.П.

Раздел 4.2

Выписка из Единого государственного реестра недвижимости об объекте недвижимости
Сведения о частях земельного участка

Земельный участок			
(вид объекта недвижимости)			
Лист №	Раздела 4.2	Всего листов раздела 4.2 :	Всего разделов: _____
Всего листов выписки: _____			
12.03.2021 № 99/2021/380430893			
Кадастровый номер:		57:25:0040214:26	

Номер точки	Координаты, м		Описание закрепления на местности	Средняя квадратическая погрешность определения координат характерных точек границы части земельного участка, м
	X	Y		
1	2	3	4	5
28	360617.06	1291933.54	данные отсутствуют	данные отсутствуют
28	360617.06	1291933.54	данные отсутствуют	данные отсутствуют
29	360615.05	1291932.75	данные отсутствуют	данные отсутствуют
29	360615.05	1291932.75	данные отсутствуют	данные отсутствуют
30	360619.88	1291908.61	данные отсутствуют	данные отсутствуют
30	360619.88	1291908.61	данные отсутствуют	данные отсутствуют
31	360637.7	1291910.99	данные отсутствуют	данные отсутствуют
31	360637.7	1291910.99	данные отсутствуют	данные отсутствуют
32	360679.9	1291925.08	данные отсутствуют	данные отсутствуют
32	360679.9	1291925.08	данные отсутствуют	данные отсутствуют
33	360712.84	1291943.95	данные отсутствуют	данные отсутствуют
33	360712.84	1291943.95	данные отсутствуют	данные отсутствуют
43	360719.87	1291981.03	данные отсутствуют	данные отсутствуют
43	360719.87	1291981.03	данные отсутствуют	данные отсутствуют
44	360725.88	1291956.76	данные отсутствуют	данные отсутствуют
44	360725.88	1291956.76	данные отсутствуют	данные отсутствуют
45	360725.58	1291958.74	данные отсутствуют	данные отсутствуют

Государственный регистратор		ФГИС ЕГРН
полное наименование должности	подпись	инициалы, фамилия

М.П.

Раздел 4.2

Выписка из Единого государственного реестра недвижимости об объекте недвижимости

Сведения о частях земельного участка

Земельный участок			
(вид объекта недвижимости)			
Лист № __	Раздела 4.2	Всего листов раздела 4.2 : __	Всего разделов: __
Всего листов выписки: __			
12.03.2021 № 99/2021/380430893			
Кадастровый номер:		57:25:0040214:26	

Номер точки	Координаты, м		Описание закрепления на местности	Средняя квадратическая погрешность определения координат характерных точек границы части земельного участка, м
	X	Y		
1	2	3	4	5
45	360725.58	1291958.74	данные отсутствуют	данные отсутствуют
46	360721.32	1291978.43	данные отсутствуют	данные отсутствуют
46	360721.32	1291978.43	данные отсутствуют	данные отсутствуют

Государственный регистратор		ФГИС ЕГРН
полное наименование должности	подпись	инициалы, фамилия

М.П.

Раздел 4.2

Выписка из Единого государственного реестра недвижимости об объекте недвижимости
Сведения о частях земельного участка

Земельный участок				
(вид объекта недвижимости)				
Лист № ____ Раздела 4.2		Всего листов раздела 4.2 : ____		Всего разделов: ____
12.03.2021 № 99/2021/380430893				
Кадастровый номер:			57:25:0040214:26	
Сведения о характерных точках границы части (частей) земельного участка				
Учетный номер части: 10				
Система координат: МСК 57				
Зона №				
Номер точки	Координаты, м		Описание закрепления на местности	Средняя квадратическая погрешность определения координат характерных точек границы части земельного участка, м
	X	Y		
1	2	3	4	5
20	360719.8	1291981	данные отсутствуют	данные отсутствуют
20	360719.8	1291981	данные отсутствуют	данные отсутствуют
21	360705.41	1291968.3	данные отсутствуют	данные отсутствуют
21	360705.41	1291968.3	данные отсутствуют	данные отсутствуют
22	360683.68	1291963.76	данные отсутствуют	данные отсутствуют
22	360683.68	1291963.76	данные отсутствуют	данные отсутствуют
23	360660.97	1291963.42	данные отсутствуют	данные отсутствуют
23	360660.97	1291963.42	данные отсутствуют	данные отсутствуют
24	360636.2	1291966.5	данные отсутствуют	данные отсутствуют
24	360636.2	1291966.5	данные отсутствуют	данные отсутствуют
25	360633.37	1291962.92	данные отсутствуют	данные отсутствуют
25	360633.37	1291962.92	данные отсутствуют	данные отсутствуют
26	360629.46	1291961.05	данные отсутствуют	данные отсутствуют
26	360629.46	1291961.05	данные отсутствуют	данные отсутствуют
27	360619.45	1291946.82	данные отсутствуют	данные отсутствуют
27	360619.45	1291946.82	данные отсутствуют	данные отсутствуют
Государственный регистратор			ФГИС ЕГРН	
полное наименование должности			подпись	
			инициалы, фамилия	

М.П.

Раздел 4.2

Выписка из Единого государственного реестра недвижимости об объекте недвижимости
Сведения о частях земельного участка

Земельный участок			
(вид объекта недвижимости)			
Лист №	Раздела 4.2	Всего листов раздела 4.2 :	Всего разделов: _____
Всего листов выписки: _____			
12.03.2021 № 99/2021/380430893			
Кадастровый номер:		57:25:0040214:26	

Номер точки	Координаты, м		Описание закрепления на местности	Средняя квадратическая погрешность определения координат характерных точек границы части земельного участка, м
	X	Y		
1	2	3	4	5
28	360617.06	1291933.54	данные отсутствуют	данные отсутствуют
28	360617.06	1291933.54	данные отсутствуют	данные отсутствуют
29	360615.05	1291932.75	данные отсутствуют	данные отсутствуют
29	360615.05	1291932.75	данные отсутствуют	данные отсутствуют
30	360619.88	1291908.61	данные отсутствуют	данные отсутствуют
30	360619.88	1291908.61	данные отсутствуют	данные отсутствуют
31	360637.7	1291910.99	данные отсутствуют	данные отсутствуют
31	360637.7	1291910.99	данные отсутствуют	данные отсутствуют
32	360679.9	1291925.08	данные отсутствуют	данные отсутствуют
32	360679.9	1291925.08	данные отсутствуют	данные отсутствуют
33	360712.84	1291943.95	данные отсутствуют	данные отсутствуют
33	360712.84	1291943.95	данные отсутствуют	данные отсутствуют
43	360719.87	1291981.03	данные отсутствуют	данные отсутствуют
43	360719.87	1291981.03	данные отсутствуют	данные отсутствуют
44	360725.88	1291956.76	данные отсутствуют	данные отсутствуют
44	360725.88	1291956.76	данные отсутствуют	данные отсутствуют
45	360725.58	1291958.74	данные отсутствуют	данные отсутствуют

Государственный регистратор		ФГИС ЕГРН	
полное наименование должности		инициалы, фамилия	
		подпись	

М.П.

Раздел 4.2

Выписка из Единого государственного реестра недвижимости об объекте недвижимости

Сведения о частях земельного участка

Земельный участок			
(вид объекта недвижимости)			
Лист № __	Раздела 4.2	Всего листов раздела 4.2 : __	Всего разделов: __
Всего листов выписки: __			
12.03.2021 № 99/2021/380430893			
Кадастровый номер:		57:25:0040214:26	

Номер точки	Координаты, м		Описание закрепления на местности	Средняя квадратическая погрешность определения координат характерных точек границы части земельного участка, м
	X	Y		
1	2	3	4	5
45	360725.58	1291958.74	данные отсутствуют	данные отсутствуют
46	360721.32	1291978.43	данные отсутствуют	данные отсутствуют
46	360721.32	1291978.43	данные отсутствуют	данные отсутствуют

Государственный регистратор		ФГИС ЕГРН
полное наименование должности	подпись	инициалы, фамилия

М.П.

ФГИС ЕГРН

полное наименование органа регистрации прав

Раздел 1

Выписка из Единого государственного реестра недвижимости об объекте недвижимости

Сведения о характеристиках объекта недвижимости

На основании запроса от 11.03.2021 г., поступившего на рассмотрение 12.03.2021 г., сообщаем, что согласно записям Единого государственного реестра недвижимости:

Земельный участок			
(вид объекта недвижимости)			
Лист № ____ Раздела 1	Всего листов раздела 1 : ____	Всего разделов: ____	Всего листов выписки: ____
12.03.2021 № 99/2021/380432343			
Кадастровый номер:		57:25:0040214:27	

Номер кадастрового квартала:	57:25:0040214
Дата присвоения кадастрового номера:	24.07.2001
Ранее присвоенный государственный учетный номер:	Кадастровый номер: 57:25:0040214:0027
Адрес:	установлено относительно ориентира, расположенного в границах участка. Почтовый адрес ориентира: Российская Федерация, Орловская область, г Орёл, ул Северный парк
Площадь:	444 кв. м
Кадастровая стоимость, руб.:	512082.96
Кадастровые номера расположенных в пределах земельного участка объектов недвижимости:	данные отсутствуют
Кадастровые номера объектов недвижимости, из которых образован объект недвижимости:	данные отсутствуют
Кадастровые номера образованных объектов недвижимости:	данные отсутствуют
Сведения о включении объекта недвижимости в состав предприятия как имущественного комплекса:	

Государственный регистратор		ФГИС ЕГРН
полное наименование должности	подпись	инициалы, фамилия

М.П.

Раздел 1

Выписка из Единого государственного реестра недвижимости об объекте недвижимости

Сведения о характеристиках объекта недвижимости

Земельный участок		
(вид объекта недвижимости)		
Лист № __ Раздела 1	Всего листов раздела 1 : __	Всего разделов: __
Всего листов выписки: __		
12.03.2021 № 99/2021/380432343		
Кадастровый номер:		57:25:0040214:27
Категория земель:	Земли населённых пунктов	
Виды разрешенного использования:	Эксплуатация и обслуживание складских помещений	
Сведения о кадастровом инженере:	данные отсутствуют	
Сведения о лесах, водных объектах и об иных природных объектах, расположенных в пределах земельного участка:	данные отсутствуют	
Сведения о том, что земельный участок полностью или частично расположен в границах зоны с особыми условиями использования территории или территории объекта культурного наследия	данные отсутствуют	
Сведения о том, что земельный участок расположен в границах особой экономической зоны, территории опережающего социально-экономического развития, зоны территориального развития в Российской Федерации, игорной зоны:	данные отсутствуют	
Сведения о том, что земельный участок расположен в границах особо охраняемой природной территории, охотничьих угодий, лесничеств, лесопарков:	данные отсутствуют	
Сведения о результатах проведения государственного земельного надзора:	данные отсутствуют	
Сведения о расположении земельного участка в границах территории, в отношении которой утвержден проект межевания территории:	данные отсутствуют	
Государственный регистратор		ФГИС ЕГРН
полное наименование должности	подпись	инициалы, фамилия

М.П.

Раздел 1

Выписка из Единого государственного реестра недвижимости об объекте недвижимости

Сведения о характеристиках объекта недвижимости

Земельный участок		
(вид объекта недвижимости)		
Лист № __ Раздела 1	Всего листов раздела 1 : __	Всего разделов: __
Всего листов выписки: __		
12.03.2021 № 99/2021/380432343		
Кадастровый номер:		57:25:0040214:27
Условный номер земельного участка:	данные отсутствуют	
Сведения о принятии акта и (или) заключении договора, предусматривающих предоставление в соответствии с земельным законодательством исполнительным органом государственной власти или органом местного самоуправления находящегося в государственной или муниципальной собственности земельного участка для строительства наемного дома социального использования или наемного дома коммерческого использования:	данные отсутствуют	
Сведения о том, что земельный участок или земельные участки образованы на основании решения об изъятии земельного участка и (или) расположенного на нем объекта недвижимости для государственных или муниципальных нужд:	данные отсутствуют	
Сведения о том, что земельный участок образован из земель или земельного участка, государственная собственность на которые не разграничена:	данные отсутствуют	
Сведения о наличии земельного спора о местоположении границ земельных участков:	данные отсутствуют	
Статус записи об объекте недвижимости:	Сведения об объекте недвижимости имеют статус "актуальные, ранее учтенные"	
Особые отметки:	Сведения о видах разрешенного использования имеют статус «Актуальные незасвидетельствованные». Право (ограничение права, обременение объекта недвижимости) зарегистрировано на данный объект недвижимости с видами разрешенного использования отсутствует. Сведения необходимые для заполнения раздела 3.1 отсутствуют. Сведения необходимые для заполнения раздела 4 отсутствуют. Сведения необходимые для заполнения раздела 4.1 отсутствуют. Сведения необходимые для заполнения раздела 4.2 отсутствуют.	
Получатель выписки:	АКЦИОНЕРНОЕ ОБЩЕСТВО "РЖДСТРОЙ" ИНН 7708587205	
Государственный регистратор		ФГИС ЕГРН
полное наименование должности	подпись	инициалы, фамилия

М.П.

Раздел 2

Выписка из Единого государственного реестра недвижимости об объекте недвижимости
Сведения о зарегистрированных правах

Земельный участок	
(вид объекта недвижимости)	
Лист № ____ Раздела <u>2</u>	Всего листов раздела <u>2</u> : ____
Всего разделов: ____	
Всего листов выписки: ____	
12.03.2021 № 99/2021/380432343	
Кадастровый номер:	57:25:0040214:27
1. Правообладатель (правообладатели):	1.1. ОАО "Росжелдорстрой", ИНН: 7708587205
2. Вид, номер и дата государственной регистрации права:	2.1. Собственность, № 57-57-01/102/2006-560 от 09.01.2007
3. Ограничение прав и обременение объекта недвижимости:	не зарегистрировано
4. Договоры участия в долевом строительстве:	не зарегистрировано
5. Заявленные в судебном порядке права требования:	данные отсутствуют
6. Сведения о возражении в отношении зарегистрированного права:	данные отсутствуют
7. Сведения о наличии решения об изъятии объекта недвижимости для государственных и муниципальных нужд:	данные отсутствуют
8. Сведения о невозможности государственной регистрации без личного участия правообладателя или его законного представителя:	
9. Правопритязания и сведения о наличии поступивших, но не рассмотренных заявлений о проведении государственной регистрации права (перехода, прекращения права), ограничения права или обременения объекта недвижимости, сделки в отношении объекта недвижимости:	данные отсутствуют
10. Сведения об осуществлении государственной регистрации сделки, права, ограничения права без необходимого в силу закона согласия третьего лица, органа:	данные отсутствуют
11. Сведения о невозможности государственной регистрации перехода, прекращения, ограничения права на земельный участок из земель сельскохозяйственного назначения:	

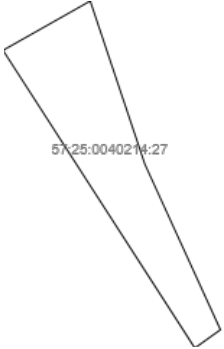
Государственный регистратор		ФГИС ЕГРН
полное наименование должности	подпись	инициалы, фамилия

М.П.

Раздел 3

Выписка из Единого государственного реестра недвижимости об объекте недвижимости
Описание местоположения земельного участка

Земельный участок			
(вид объекта недвижимости)			
Лист № ____ Раздела 3	Всего листов раздела 3 : ____	Всего разделов: ____	Всего листов выписки: ____
12.03.2021 № 99/2021/380432343			
Кадастровый номер:		57:25:0040214:27	

План (чертеж, схема) земельного участка			
			
Масштаб 1: данные отсутствуют	Условные обозначения:		

Государственный регистратор		ФГИС ЕГРН
полное наименование должности	подпись	инициалы, фамилия

М.П.

Раздел 3.2

Выписка из Единого государственного реестра недвижимости об объекте недвижимости
Описание местоположения земельного участка

Земельный участок			
(вид объекта недвижимости)			
Лист № ____ Раздела 3.2	Всего листов раздела 3.2 : ____	Всего разделов: ____	Всего листов выписки: ____
12.03.2021 № 99/2021/380432343			
Кадастровый номер:		57:25:0040214:27	

Сведения о характерных точках границы земельного участка				
Система координат: МСК 57				
Зона №				
Номер точки	Координаты		Описание закрепления на местности	Средняя квадратическая погрешность определения координат характерных точек границ земельного участка, м
	X	Y		
1	2	3	4	5
1	360846.22	1291718.08	данные отсутствуют	данные отсутствуют
2	360843.59	1291714.4	данные отсутствуют	данные отсутствуют
3	360886.4	1291686.79	данные отсутствуют	данные отсутствуют
4	360893.49	1291699.34	данные отсутствуют	данные отсутствуют
5	360870.04	1291707.2	данные отсутствуют	данные отсутствуют

Государственный регистратор		ФГИС ЕГРН
полное наименование должности	подпись	инициалы, фамилия

М.П.