

ОТЧЕТ № 203ГР

**об оценке рыночной стоимости недвижимого имущества: нежилых помещений
производственно – административного здания с кадастровыми
№56:10:0301017:111, №56:10:0301017:168, №56:10:0301017:109, №
56:10:0301017:149, № 56:10:0301017:148, № 56:10:0301017:147, земельного
участка с кадастровым № 56:10:0301017:10, расположенных по адресу:
Оренбургская область, Грачевский район, с.Грачевка, ул.Звездная, д.1.**

Дата оценки — 26.10.2021 года

Дата составления отчета — 26.10.2021 года - 29.10.2021г.

ЗАКАЗЧИК:

Администрация муниципального образования Грачевский район Оренбургской области

ИСПОЛНИТЕЛЬ:

ООО «Регион-Оценка»

Оценщик Печеркин Анатолий Иванович

СОДЕРЖАНИЕ

1. ЗАДАНИЕ НА ОЦЕНКУ	3
2. ОСНОВНЫЕ ФАКТЫ И ВЫВОДЫ	5
3. ОБЩИЕ ПОЛОЖЕНИЯ	6
4. СВЕДЕНИЯ ОБ ОЦЕНЩИКЕ	9
5. ИНФОРМАЦИЯ О ЗАКАЗЧИКЕ ОЦЕНКИ	9
6. ДОПУЩЕНИЯ И ОГРАНИЧИТЕЛЬНЫЕ УСЛОВИЯ.....	10
7. ОБОСНОВАНИЕ ВИДА ОЦЕНИВАЕМОЙ СТОИМОСТИ.....	11
8. ОСНОВНЫЕ ПОНЯТИЯ И ОПРЕДЕЛЕНИЯ.....	11
9.ПРОЦЕДУРА ОЦЕНКИ И ПРОВОДИМЫЕ МЕРОПРИЯТИЯ.....	13
10. ПРИМЕНЯЕМЫЕ СТАНДАРТЫ ОЦЕНКИ И ПЕРЕЧЕНЬ НОРМАТИВНО – МЕТОДИЧЕСКИХ МАТЕРИАЛОВ И ИСТОЧНИКИ ИНФОРМАЦИИ ДЛЯ РАСЧЕТОВ	13
11. АНАЛИЗ ДОСТАТОЧНОСТИ И ДОСТОВЕРНОСТИ ДАННЫХ	14
12. АНАЛИЗ НАИЛУЧШЕГО И НАИБОЛЕЕ ЭФФЕКТИВНОГО ИСПОЛЬЗОВАНИЯ	14
13. АНАЛИЗ РЫНКА ОБЪЕКТА ОЦЕНКИ	17
14. ОПИСАНИЕ ОБЪЕКТА ОЦЕНКИ С УКАЗАНИЕМ ПЕРЕЧНЯ ДОКУМЕНТОВ, ИСПОЛЬЗУЕМЫХ ОЦЕНЩИКОМ И УСТАНОВЛИВАЮЩИХ КОЛИЧЕСТВЕННЫЕ И КАЧЕСТВЕННЫЕ ХАРАКТЕРИСТИКИ ОБЪЕКТА ОЦЕНКИ	30
15. ОПИСАНИЕ ПРОЦЕССА ОЦЕНКИ ОБЪЕКТА ОЦЕНКИ В ЧАСТИ ПРИМЕНЕНИЯ ПОДХОДА (ПОДХОДОВ) К ОЦЕНКЕ	32
16. РАСЧЕТ РЫНОЧНОЙ СТОИМОСТИ ОБЪЕКТА ОЦЕНКИ СРАВНИТЕЛЬНЫМ ПОДХОДОМ.....	35
17. СОГЛАСОВАНИЕ РЕЗУЛЬТАТОВ ОЦЕНКИ ОБЪЕКТА ОЦЕНКИ, ПОЛУЧЕННЫХ РАЗЛИЧНЫМИ МЕТОДАМИ РАСЧЕТА И ВЫБОР ИТОГОВОЙ ВЕЛИЧИНЫ.....	68
18. ИТОГОВОЕ ЗАКЛЮЧЕНИЕ И ПОДПИСЬ ОЦЕНЩИКА.....	69
19. ПЕРЕЧЕНЬ ПРИЛОЖЕНИЙ.....	71

1. ЗАДАНИЕ НА ОЦЕНКУ

1. Наименование (вид) объекта оценки: 1. нежилое помещение, 1 этаж, площадью 42,7 кв.м. с кадастровым номером 56:10:0301017:111, расположенное по адресу: Оренбургская область, Грачевский район, с.Грачевка, ул.Звездная, д. 1, помещение 1; 2. нежилое помещение, 1 этаж, площадью 12,1 кв.м. с кадастровым номером 56:10:0301017:168, расположенное по адресу: Оренбургская область, Грачевский район, с. Грачевка, ул. Звездная, д. 1, помещение 3; 3. нежилое помещение, 1 этаж, площадью 48,2 кв.м. с кадастровым номером 56:10:0301017:109, расположенное по адресу: Оренбургская область, Грачевский район, с.Грачевка, ул.Звездная, д. 1, помещение 1; 4. нежилое помещение № 2, 1 этаж, площадью 142,5 кв.м. с кадастровым номером 56:10:0301017:149, расположенное по адресу: Оренбургская область, Грачевский район, с.Грачевка, ул.Звездная, д. 1; 5. нежилое здание, одноэтажный склад, общей площадью 28 кв.м., с кадастровым номером 56:10:0301017:148, расположенное по адресу: Оренбургская область, Грачевский район, с. Грачевка, ул. Звездная, д. 1; 6. Земельный участок, Категория земель: Земли поселений (земли населенных пунктов). Под здание центра ГСЭН, склада, гаражей, с кадастровым номером 56:10:0301017:10, площадью 1 971,04 кв.м.; 7. нежилое здание, 1 этаж, площадью 189,9 кв.м., с кадастровым №56:10:0301017:147 расположенное по адресу: Оренбургская область, Грачевский район, с.Грачевка, ул.Звездная, д. 1

2. Права на объект оценки, учитываемые при определении стоимости объекта оценки: собственность.

3. Цель оценки: определение рыночной стоимости для купли - продажи.

4. Предполагаемое использование результатов оценки: для целей заключения договора купли-продажи.

5. Основания для заключения договора на оценку: требования Федерального закона «Об оценочной деятельности в Российской Федерации» № 135-ФЗ от 29.07.1998 г.

6. Вид определяемой стоимости: рыночная.

7. Дата оценки: «26» октября 2021г.

8. Срок проведения оценки: «26» октября 2021г.- «29» октября 2021г.

9. Расчетное состояние объекта: текущее на дату проведения оценки.

10. Денежная единица для измерения стоимости: рубль.

11. Наименование и тип документа об оценке: отчет об оценке – полный, в письменной форме.

12. Необходимость юридической экспертизы прав на объект: не требуется.

13. Допущения и ограничительные условия:

1. Отчет об оценке представляет собой документ, составленный в соответствии с законодательством РФ об оценочной деятельности, федеральными стандартами оценки, стандартами и правилами оценочной деятельности, установленными саморегулируемой организацией оценщиков, членом которой является Оценщик, подготовивший отчет об оценке, предназначенный для Заказчика оценки и иных заинтересованных лиц (пользователей отчета об оценке), содержащий подтвержденное на основе собранной информации и расчетов профессиональное суждение Оценщика относительно стоимости объекта оценки.

2. Пределы применения полученных результатов оценки ограничены целью и предполагаемым использованием результатов оценки, а также датой оценки.

3. Отчет об оценке основан на профессиональном суждении Оценщика относительно стоимости объекта оценки, которое не является гарантией перехода прав, по стоимости, рассчитанной в отчете об оценке.

4. В процессе определения стоимости Оценщик применяет подходы к оценке и методы оценки, и использует свой профессиональный опыт. Профессиональное суждение Оценщика – основанное на требованиях законодательства РФ, федеральных стандартов оценки, стандартов и правил оценочной деятельности саморегулируемой организации оценщиков, членом которой является Оценщик, аргументированное, подтвержденное соответствующими исследованиями и верифицированное заключение о рыночной или иной стоимости объекта оценки, выраженное в письменной форме в отчете об оценке, как документе, содержащем сведения доказательственного значения.

5. Суждение Оценщика относительно величины стоимости действительно только на дату оценки. Оценщик не принимает на себя ответственность за последующие изменения социальных, экономических, юридических и природных условий, которые в дальнейшем могут повлиять на стоимость объекта оценки.

6. При проведении оценки предполагается отсутствие каких-либо скрытых внешних и внутренних факторов, влияющих на стоимость объекта оценки. На Оценщике не лежит ответственность по обнаружению подобных факторов, либо в случае их последующего обнаружения.

7. В обязанности Оценщика не входит проведение экспертизы документов на объект оценки на предмет их подлинности и соответствия действующему законодательству. Информация, предоставленная Заказчиком, считается достоверной в том случае, если она подписана уполномоченным на то лицо и заверена в установленном порядке, при условии, что у Оценщика нет оснований считать иначе.

8. В отчете об оценке имеются ссылки на все источники информации, используемой в отчете об оценке, позволяющие делать выводы об авторстве соответствующей информации и дате ее подготовки, либо прилагаются копии материалов и распечаток. В случае если информация при опубликовании на сайте в сети Интернет не обеспечена свободным и необременительным доступом на дату проведения оценки и после даты проведения оценки или в будущем возможно изменение адреса страницы, на которой опубликована используемая в отчете о печатном издании, распространяемом на территории Российской Федерации, к отчету об оценке прилагаются копии соответствующих материалов.

9. Оценщики не могут разглашать содержание отчета об оценке в целом или по частям без предварительного письменного согласования с Заказчиком, за исключением случаев, предусмотренных законодательством РФ.

10. Исполнитель не приводит суждение о возможных границах интервала, в котором, по его мнению, может находиться оцениваемая стоимость. 11. Оценщик подтверждает сведения о независимости юридического лица, с которым он заключил трудовой договор в соответствии с требованиями статьи 16 Федерального закона №135-ФЗ.

14. Задание на оценку составлено на основании правоустанавливающих документов.

15. Копия настоящего отчета, не заверенная надлежащим образом ООО «Регион-Оценка», считается недействительной.

16. Иная информация, предусмотренная федеральными стандартами оценки: отсутствует.

2. ОСНОВНЫЕ ФАКТЫ И ВЫВОДЫ

ООО «Регион-Оценка» произвело оценку рыночной стоимости недвижимого имущества: нежилые помещения в количестве 4 ед., нежилых зданий 2ед.; земельный участок, расположенные по адресу: Оренбургская область, Грачевский район, с.Грачевка, ул.Звездная, д. 1а

Таблица 1 Основные факты и выводы

Наименование объекта оценки в соответствии с заданием полученным от Заказчика в соответствии с договорами № 102,103,104 от «09» сентября 2021г.	<ul style="list-style-type: none"> - нежилое помещение, помещение №1 гаража, 1 этажное, площадью 42,7 кв.м. с кадастровым номером 56:10:0301017:111, расположенное по адресу: Оренбургская область, Грачевский район, с.Грачевка, ул.Звездная, д. 1, помещение 1; -нежилое помещение, помещение №III Административно-производственного здания, 1 этажное, площадью 12,1 кв.м. с кадастровым номером 56:10:0301017:168, расположенное по адресу: Оренбургская область, Грачевский район, с.Грачевка, ул.Звездная, д. 1, помещение 3; -нежилое помещение, помещение №1 административно-производственного комплекса, 1 этажное, площадью 48,2 кв.м. с кадастровым номером 56:10:0301017:109, расположенное по адресу: Оренбургская область, Грачевский район, с.Грачевка, ул.Звездная, д. 1, помещение №2; - нежилое помещение № II, 1 этаж, площадью 142,5 кв.м. с кадастровым номером 56:10:0301017:149, расположенное по адресу: Оренбургская область, Грачевский район, с.Грачевка, ул.Звездная, д. 1; - нежилое здание, одноэтажный склад, общей площадью 28 кв.м., с кадастровым номером 56:10:0301017:148, расположенное по адресу: Оренбургская область, Грачевский район, с. Грачевка, ул. Звездная, д. 1; - нежилое здание, 1 этаж, площадью 189,9 кв.м., с кадастровым №56:10:0301017:147 расположенное по адресу: Оренбургская область, Грачевский район, с.Грачевка, ул.Звездная, д. 1; - Земельный участок, Категория земель: Земли населенных пунктов, разрешенное использование: Под здание центра ГСЭН, склада, гаражей, с кадастровым номером 56:10:0301017:10, площадью 1 971, 04 кв.м.
Номер отчета и дата составления	№ 203ГР от «26» октября 2021г.
Основание для проведения работ по оценке	Договора №102,103,104 от «09» сентября 2021г.
Имущественные права на объект оценки	Собственность (Выписки из ЕГРН №КУВИ-002/2021-122934798 от 15.09.2021г.; №КУВИ-002/2021-122933230 от 15.09.2021г.; №КУВИ-002/2021-122935283 от 15.09.2021г.; №КУВИ-002/2021-122933207 от 15.09.2021г.; №КУВИ-002/2021-122933944 от 15.09.2021г.; №КУВИ-002/2021-122931957 от 15.09.2021г.; №КУВИ-002/2021-122936196 от 15.09.2021г.)
Правообладатель	Муниципальное образование Грачевский район Оренбургской области
Ограничения (обременения)	Не зарегистрировано
Цель оценки и вид стоимости	Определение рыночной стоимости для целей заключения договора купли - продажи
Предполагаемое использование результатов оценки	Результаты оценки предполагается использовать для целей заключения договора купли-продажи. Отчет не может быть использован в иных целях.
Дата оценки	«26» октября 2021г.
Период проведения работ по оценке	«26» октября 2021г.- «29» октября 2021г.
Дата составления отчета об оценке	«26» октября 2021г.
Результаты оценки, полученные при применении различных подходов к оценке	
Результаты оценки, полученные при применении затратного подхода, руб.	Не применялся. Мотивированный отказ на стр.32

Результаты оценки, полученные при применении доходного подхода, руб.	Не применялся. Мотивированный отказ на стр. 32
Результаты оценки, полученные при применении сравнительного подхода, руб.	735 600,00 рублей

Рыночная стоимость нежилого помещения №1, площадью 42,7 кв.м. с кадастровым № 56:10:0301017:111, расположенного на 1 этаже нежилого здания, по адресу: Оренбургская область Грачевский район с. Грачевка ул. Звездная, 1, помещение 1 рассчитанная сравнительным подходом, без учета НДС, составляет:

46 000 рублей

(Сорок шесть тысяч) рублей

Рыночная стоимость нежилого помещения №III Административно-производственного здания, площадью 12,1 кв.м. с кадастровым № 56:10:0301017:168, расположенного на 1 этаже нежилого здания, по адресу: Оренбургская область Грачевский район с. Грачевка, ул. Звездная, д.1, помещение 3, рассчитанная сравнительным подходом, без учета НДС, составляет:

13 000 рублей

(Тринадцать тысяч) рублей

Рыночная стоимость нежилого помещения №1 административно-производственного комплекса, площадью 48,2 кв.м. с кадастровым № 56:10:0301017:109, расположенного на 1 этаже нежилого здания, по адресу: Оренбургская область, Грачевский район, с. Грачевка, ул. Звездная, д.1 помещение №2 рассчитанная сравнительным подходом, без учета НДС, составляет:

52 000 рублей

(Пятьдесят две тысячи) рублей

Рыночная стоимость нежилого помещения №II, площадью 142,5 кв.м. с кадастровым № 56:10:0301017:149, расположенного на 1 этаже нежилого здания, по адресу: Оренбургская область, Грачевский район, с. Грачевка, ул. Звездная, д.1 рассчитанная сравнительным подходом, без учета НДС, составляет:

153 600 рублей

(Сто пятьдесят три тысячи шестьсот) рублей

Рыночная стоимость нежилого здания, склад, площадью 28,0 кв.м. с кадастровым № 56:10:0301017:148, расположенного на 1 этаже, по адресу: Оренбургская область Грачевский район с. Грачевка ул. Звездная, 1 рассчитанная сравнительным подходом, без учета НДС, составляет:

37 000 рублей

(Тридцать семь тысяч) рублей

Рыночная стоимость нежилого здания, площадью 189,9 кв.м., с кадастровым № 56:10:0301017:147, расположенного на 1 этаже, расположенное по адресу: Оренбургская область, Грачевский район, с. Грачевка. ул. Звездная, 1 рассчитанная сравнительным подходом, без учета НДС, составляет:

293 000 рублей

(Двести девяносто три тысячи) рублей

Рыночная стоимость земельного участка, категория земель: Земли поселений (земли населенных пунктов), разрешенное использование: под здание центра ГСЭН, склада, гаражей, общей площадью 1 971,04 кв.м., расположенного по адресу: Российская Федерация, обл. Оренбургская, р-н Грачевский, с. Грачевка, ул. Звездная, № 1а, без учета НДС, с учетом округления, составляет:

141 000 рублей

(Сто сорок одна тысяча) рублей

Оценка была произведена на основании предоставленных Заказчиком документов, осмотра объекта оценки в соответствии в Федеральным законом «Об оценочной деятельности в Российской Федерации» от 29 июля 1998г. №135-ФЗ (в редакции, действующей на момент составления отчета) и утвержденными Федеральными стандартами оценки. Анализ исходной информации и рыночных данных представлен в соответствующих разделах настоящего отчета, отдельные части которого не могут толковаться отдельно, а только в связи с полным его текстом, с учетом всех принятых допущений и ограничительных условий.

3. ОБЩИЕ ПОЛОЖЕНИЯ

Таблица 2. Общие сведения

<p>Наименование объектов оценки в соответствии с заданием, полученным от Заказчика в соответствии с договорами № 102,103,104 от «09» сентября 2021г.</p>	<p>- нежилое помещение, помещение №1 гаража, 1 этажное, площадью 42,7 кв.м. с кадастровым номером 56:10:0301017:111, расположенное по адресу: Оренбургская область, Грачевский район, с.Грачевка, ул.Звездная, д. 1, помещение 1; -нежилое помещение, помещение №III Административно-производственного здания, 1 этажное, площадью 12,1 кв.м. с кадастровым номером 56:10:0301017:168, расположенное по адресу: Оренбургская область, Грачевский район, с.Грачевка, ул.Звездная, д. 1, помещение 3; -нежилое помещение, помещение №1 административно-производственного комплекса, 1 этажное, площадью 48,2 кв.м. с кадастровым номером 56:10:0301017:109, расположенное по адресу: Оренбургская область, Грачевский район, с.Грачевка, ул.Звездная, д. 1, помещение №2; - нежилое помещение № II, 1 этаж, площадью 142,5 кв.м. с кадастровым номером 56:10:0301017:149, расположенное по адресу: Оренбургская область, Грачевский район, с.Грачевка, ул.Звездная, д. 1; - нежилое здание, одноэтажный склад, общей площадью 28 кв.м., с кадастровым номером 56:10:0301017:148, расположенное по адресу: Оренбургская область, Грачевский район, с. Грачевка, ул. Звездная, д. 1; - нежилое здание, 1 этаж, площадью 189,9 кв.м., с кадастровым №56:10:0301017:147 расположенное по адресу: Оренбургская область, Грачевский район, с.Грачевка, ул.Звездная, д. 1; - Земельный участок, Категория земель: Земли населенных пунктов, разрешенное использование: Под здание центра ГСЭН, склада, гаражей, с кадастровым номером 56:10:0301017:10, площадью 1 971, 04 кв.м.</p>
<p>Права на объект оценки, учитываемые при определении стоимости объекта оценки</p>	<p>Собственность.</p>
<p>Ограничения/обременения прав</p>	<p>отсутствуют</p>
<p>Номер отчета и дата составления</p>	<p>№203ГР от «26» октября 2021г.</p>
<p>Основание для проведения работ по оценке</p>	<p>Договора №102,103,104 от «09» сентября 2021г.</p>
<p>Имущественные права на объект оценки</p>	<p>Собственность (Выписки из ЕГРН №КУВИ-002/2021-122934798 от 15.09.2021г.; №КУВИ-002/2021-122933230 от 15.09.2021г.; №КУВИ-002/2021-122935283 от 15.09.2021г.; №КУВИ-002/2021-122933207 от 15.09.2021г.; №КУВИ-002/2021-122933944 от 15.09.2021г.; №КУВИ-002/2021-122931957 от 15.09.2021г.; №КУВИ-002/2021-122936196 от 15.09.2021г.)</p>
<p>Правообладатель</p>	<p>Муниципальное образование Грачевский район Оренбургской области</p>
<p>Ограничения (обременения)</p>	<p>Не зарегистрировано.</p>
<p>Цель оценки и вид стоимости</p>	<p>Определение рыночной стоимости для целей заключения договора купли-продажи.</p>
<p>Предполагаемое использование результатов оценки</p>	<p>Результаты оценки предполагается использовать для целей заключения договора купли-продажи.</p>

	Отчет не может быть использован в иных целях.
Дата оценки	«26» октября 2021г.
Период проведения работ по оценке	«26» октября 2021г.- «29» октября 2021г.
Дата составления отчета об оценке	«26» октября 2021г.

4. СВЕДЕНИЯ ОБ ОЦЕНЩИКЕ

Таблица 3 Информация об организации, с которой оценщик заключил договор

Наименование организации	Общество с ограниченной ответственностью «Регион-Оценка»
Фактическое местоположение	460024, г. Оренбург, ул. Аксакова, д.8/3, оф.214
Контакты	(3532) 20-96-65,
Электронная почта	region-ozenka@list.ru
ИНН	5609179321
ОГРН	1155658033717 от 23.12.2015 г.
Директор	Печеркин Анатолий Иванович
Страховой полис	АО «АльфаСтрахование» – полис №5991R/776/0000006/21
Данные о страховании ответственности – наименование страховой компании, страховая сумма, наличие лимита ответственности	Срок действия полиса - до 19.01.2022 г. Страховая сумма (лимит ответственности) –5 000 000 руб.

Таблица 4 Сведения о специалистах оценщиках

Фамилия, имя, отчество оценщика	Печеркин Анатолий Иванович
Номер контактного телефона	8-987-793-01-48
Электронная почта	2014aip@mail.ru
Информация о членстве в саморегулируемой организации оценщиков	Свидетельство о членстве в Ассоциации СРОО «Свободный Оценочный Департамент» № 744 от 07.03.2019 г.
Документы, подтверждающие получение профессиональных знаний в области оценочной деятельности	Квалификационный аттестат в области оценочной деятельности №027499-1 от 03.08.2021г.
Сведения о страховании гражданской ответственности оценщика	Договор страхования с АО «Альфа Страхование», № 5991R/776/0000020/20 от 12.12.2020 г.. Срок действия полиса до 11.12.2020 г.

Таблица 5 Рабочая группа

Ф.И.О.	Обязанности
Руководитель отдела оценки Спирина Н.А.	Анализ и мониторинг рынка. Сбор, анализ и подготовка технической документации к отчету. Работа с клиентами района.

Иные специалисты для проведения расчетов и формирования Отчета не привлекались.

5. ИНФОРМАЦИЯ О ЗАКАЗЧИКЕ ОЦЕНКИ

Таблица 6 Информация о заказчике оценки

Заказчик	Администрация Грачевского района Оренбургской области, с. Грачевка, ул. Майская, д. 22
Банковские реквизиты	ИНН 5627002140 КПП 562701001 Р/СЧ 03232643536150005300 БИК 045354008 Отделение г. Оренбург Банка России//УФК по Оренбургской области г.Оренбург

6. ДОПУЩЕНИЯ И ОГРАНИЧИТЕЛЬНЫЕ УСЛОВИЯ

1. Оценщик исходил из достоверности предоставленных документов на объект оценки. Специальная юридическая экспертиза документов, касающаяся прав собственности на объект, в процессе оценки не проводилась. Оцениваемые права собственности рассматриваются свободными от каких-либо претензий или ограничений, за исключением оговоренных в Отчете.

2. Исходные данные, использованные оценщиком при подготовке Отчета об оценке, были получены из источников, которые, по мнению оценщика, являются достоверными. Тем не менее, оценщик не представляет гарантии или иные формы подтверждения их полной достоверности. Все использованные оценщиком данные, снабжены ссылками на источники информации, не могут рассматриваться, как его собственные утверждения.

3. Экономические и технические характеристики объекта оценки, используемые в процессе подготовки Отчета об оценке, брались на основе информации, предоставленной Заказчиком, без проведения специальной проверки их достоверности. Информация, предоставленная Заказчиком, принята как достоверная.

4. Оценщик не несет ответственности за юридическое описание прав оцениваемой собственности или за вопросы, связанные с рассмотрением прав собственности. Право оцениваемой собственности считается достоверным. Оцениваемая собственность считается свободной от каких-либо претензий или ограничений, кроме оговоренных в Отчете.

5. При проведении оценки предполагалось отсутствие каких-либо скрытых дефектов имущества, которые невозможно обнаружить иным путем, как путем технических испытаний или лабораторных исследований, влияющих на стоимость оцениваемого имущества. На оценщике не лежит ответственность по обнаружению (или в случае обнаружения) подобных факторов.

6. Мнение оценщика относительно стоимости объекта оценки действительно только на дату оценки, и для целей, указанных в данном Отчете. Оценщик не принимает на себя ответственность за последующие изменения социальных, экономических, юридических и природных условий, которые могут повлиять на стоимость оцениваемого имущества в будущем.

7. Отчет об оценке содержит профессиональное мнение оценщика относительно стоимости оцениваемого имущества и не является гарантией того, что оно перейдет из рук в руки по стоимости, равной стоимости указанной в Отчете об оценке.

8. От оценщика не требуется появляться в суде или свидетельствовать иным образом по поводу составленного Отчета или оцениваемого имущества, кроме, как на основании отдельного договора с заказчиком или официального вызова суда.

9. Оспаривание достоверности величины стоимости объекта оценки, определенной оценщиком, путем предъявления самостоятельного иска возможны только в том случае, когда законом или иным нормативным актом предусмотрена обязанность такой величины для сторон сделки, государственного органа, должность лица, органов управления юридического лица. Кроме того, в этом случае оспаривание достоверности величины стоимости объекта оценки возможно только до момента заключения договора (издания акта государственным органом либо принятия решения должностным лицом или органом управления юридического лица).

10. Фотографии объекта оценки приведены в Отчете об оценке. Чертежи и схемы, если таковые приведены в Отчете об оценке, являются приблизительными, призваны помочь пользователю получить наглядное представление об оцениваемом имуществе и не должны использоваться в каких-либо других целях.

11. Настоящий Отчет достоверен исключительно в полном объеме, отдельные части Отчета не могут являться самостоятельными документами. Выдержки из отчета или сам Отчет не могут копироваться без ссылок на данный Отчет.

12. Ни Заказчик, ни оценщик не могут использовать отчет (или любую его часть) иначе, чем это предусмотрено договором об оценке.

13. Результат оценки полностью зависит от адекватности и точности используемой информации и от сделанных допущений. Вследствие этого, полученная величина итоговой рыночной стоимости носит вероятностный характер с определенными параметрами рассеивания, независимо от того выражена она одним числом, или в виде диапазона.

14. В рамках данного отчета определялась рыночная стоимость права пользования.

15. Результаты оценки предполагается использовать для целей заключения договора аренды.

16. Итоговый результат стоимости объекта оценки указывается без приведения суждения о возможных границах интервала, в котором может находиться эта стоимость.

17. Оценщик подтверждает сведения о независимости юридического лица, с которым он заключил трудовой договор в соответствии с требованиями статьи 16 Федерального закона №135-ФЗ.

18. Отчет не может быть полностью или частично распространен, тиражирован или опубликован без разрешения Исполнителя.

19. Копия настоящего отчета, не заверенная надлежащим образом ООО «Регион-Оценка», считается недействительной.

7. ОБОСНОВАНИЕ ВИДА ОЦЕНИВАЕМОЙ СТОИМОСТИ

Задачей настоящего Отчета является определение рыночной стоимости объекта оценки для целей продажи. В соответствии с Договором на оценку Оценщик определяет рыночную стоимость указанного объекта.

Рыночная стоимость в контексте Федерального закона РФ №135-ФЗ от 29 июля 1998 г. «Об оценочной деятельности в Российской Федерации» определяется следующим образом:

Рыночная стоимость недвижимого имущества - наиболее вероятная цена, по которой объект оценки может быть отчужден на дату оценки на открытом рынке в условиях конкуренции, когда стороны сделки действуют разумно, располагая всей необходимой информацией, а на величине цены сделки не отражаются какие-либо чрезвычайные обстоятельства, то есть когда:

- одна из сторон сделки не обязана отчуждать объект оценки, а другая сторона не обязана принимать исполнение;

- стороны сделки хорошо осведомлены о предмете сделки и действуют в своих интересах;

- объект оценки представлен на открытом рынке посредством публичной оферты, типичной для аналогичных объектов оценки;

- цена сделки представляет собой разумное вознаграждение за объект оценки и принуждения к совершению сделки в отношении сторон сделки с чьей-либо стороны не было;

- платеж за объект оценки выражен в денежной форме.

Возможность отчуждения на открытом рынке означает, что объект оценки представлен на открытом рынке посредством публичной оферты, типичной для аналогичных объектов, при этом срок экспозиции объекта на рынке должен быть достаточным для привлечения внимания достаточного числа потенциальных покупателей.

Разумность действий сторон сделки означает, что цена сделки - наибольшая из достижимых по разумным соображениям цен для продавца и наименьшая из достижимых по разумным соображениям цен для покупателя. Полнота располагаемой информации означает, что стороны сделки в достаточной степени информированы о предмете сделки, действуют, стремясь достичь условий сделки, наилучших с точки зрения каждой из сторон, в соответствии с полным объемом информации о состоянии рынка и объекте оценки, доступным на дату оценки. Отсутствие чрезвычайных обстоятельств означает, что у каждой из сторон сделки имеются мотивы для совершения сделки, при этом в отношении сторон нет принуждения совершить сделку.

8. ОСНОВНЫЕ ПОНЯТИЯ И ОПРЕДЕЛЕНИЯ

В данном разделе даются определения используемых терминов, иное толкование которых невозможно.

Оценка имущества - определение стоимости имущества в соответствии с поставленной целью, процедурой оценки и требованиями этики оценщика.

Принципы оценки имущества - основные экономические факторы, определяющие стоимость имущества. Используются следующие принципы: спроса и предложения, изменения,

конкуренции, соответствия, предельной продуктивности, замещения, ожидания, наилучшего и наиболее эффективного использования.

Дата оценки - дата, по состоянию на которую произведена оценка имущества.

Рыночная стоимость недвижимого имущества – наиболее вероятная цена, по которой объект оценки может быть отчужден на дату оценки на открытом рынке в условиях конкуренции, когда стороны сделки действуют разумно, располагая всей необходимой информацией, а на величине цены сделки не отражаются какие-либо чрезвычайные обстоятельства, то есть когда:

- одна из сторон сделки не обязана отчуждать объект оценки, а другая сторона не обязана принимать исполнение;

- стороны сделки хорошо осведомлены о предмете сделки и действуют в своих интересах;

- объект оценки представлен на открытом рынке посредством публичной оферты, типичной для аналогичных объектов оценки;

- цена сделки представляет собой разумное вознаграждение за объект оценки и принуждения к совершению сделки в отношении сторон сделки с чьей-либо стороны не было;

- платеж за объект оценки выражен в денежной форме

Возможность отчуждения на открытом рынке означает, что объект оценки представлен на открытом рынке посредством публичной оферты, типичной для аналогичных объектов, при этом срок экспозиции объекта на рынке должен быть достаточным для привлечения внимания достаточного числа потенциальных покупателей.

Разумность действий сторон сделки означает, что цена сделки – наибольшая из достижимых по разумным соображениям цен для продавца и наименьшая из достижимых по разумным соображениям цен для покупателя. Полнота располагаемой информации означает, что стороны сделки в достаточной степени информированы о предмете сделки, действуют, стремясь достичь условий сделки, наилучших с точки зрения каждой из сторон, в соответствии с полным объемом информации о состоянии рынка и объекте оценки, доступным на дату оценки. Отсутствие чрезвычайных обстоятельств означает, что у каждой из сторон сделки имеются мотивы для совершения сделки, при этом в отношении сторон нет принуждения совершить сделку.

Процедура оценки недвижимого имущества – совокупность приемов, обеспечивающих процесс сбора и анализа данных, проведения расчетов стоимости недвижимого имущества и оформления результатов оценки.

Наилучшее и наиболее эффективное использование — это вероятное разумное и законное использование свободной земли или улучшенной собственности, которое физически возможно, достаточно обосновано, финансово осуществимо и приводит к наивысшей стоимости недвижимости.

Затратный подход – совокупность методов оценки стоимости объекта оценки, основанных на определении затрат, необходимых для воспроизводства либо замещения объекта оценки с учетом износа и устареваний. Затратами на воспроизводство объекта оценки являются затраты, необходимые для создания точной копии объекта оценки с использованием применявшихся при создании объекта оценки материалов и технологий. Затратами на замещение объекта оценки являются затраты, необходимые для создания аналогичного объекта с использованием материалов и технологий, применяющихся на дату оценки.

Сравнительный подход - совокупность методов оценки стоимости объекта оценки, основанных на сравнении объекта оценки с объектами – аналогами объекта оценки, в отношении которых имеется информация о ценах. Объектом – аналогом объекта оценки для целей оценки признается объект, сходный объекту оценки по основным экономическим, материальным, техническим и другим характеристикам, определяющим его стоимость.

Доходный подход – совокупность методов оценки стоимости объекта оценки, основанных на определении ожидаемых доходов от использования объекта оценки.

Согласование результата оценки – получение итоговой оценки недвижимого имущества на основании результатов, полученных с помощью различных методов оценки.

Добавочный доход – дополнительный доход или денежный поток, относящийся ко всей оцениваемой собственности или полученный от применения нематериального актива; определяется путем сравнения дохода или денежного потока, генерируемого с учетом

нематериального актива, и дохода (денежного потока), генерируемого без нематериального актива.

Допущения и ограничивающие условия – параметры и границы, на основе которых выполнена оценка, по согласованию между оценщиком и заказчиком, с учетом имеющихся обстоятельств.

Допущения оценки – утверждения, связанные с процессом оценки, которые приняты как истинные или принимаются без доказательства корректности.

Оценочный анализ – процесс оценки, при котором оценщик определяет стоимость объекта оценки, выполняя соответствующие процедуры оценки, и может применить подходы и методы оценки, которые он считает необходимыми в сложившейся ситуации. Оценщик выражает результаты оценочного анализа как заключение о стоимости, которое может быть выражено в виде единой цифры или диапазона.

Расчетный анализ – оценка, при которой оценщик и заказчик оговаривают использование определенных подходов и методов оценки и степень разработки процедур оценки, которые оценщик должен будет выполнить при определении стоимости объекта оценки. Расчетный анализ не включает все процедуры оценки, требуемые в рамках оценочного анализа. Оценщик выражает результаты расчетного анализа в виде индикативной стоимости, представленной единой цифрой или диапазоном стоимости.

9. ПРОЦЕДУРА ОЦЕНКИ И ПРОВОДИМЫЕ МЕРОПРИЯТИЯ

Процедура оценки – логически обоснованная и систематизированная процедура последовательного решения поставленной задачи с использованием известных подходов и методов оценки для вынесения окончательного суждения о величине определяемой стоимости.

1-й этап. Определение задачи оценки (совместно с «Заказчиком»)

Задача оценки; установление оцениваемых имущественных прав; вид определяемой стоимости; дата оценки.

2-й этап. Составление плана и договора на проведение оценки.

Источники информации; выбор методов оценки; график работы по оценке; затраты на проведение оценки; денежное вознаграждение за проведение оценки; составление договора на оценку.

3-й этап. Установление количественных и качественных характеристик объекта. Анализ рынка.

Изучение материалов и документов, предоставленных «Заказчиком». Выполнение экспертного осмотра.

4-й этап. Расчет рыночной стоимости объекта.

Проведение оценщиком работы по определению рыночной стоимости объекта оценки: выбор подходов и методов определения рыночной стоимости, расчет рыночной стоимости в пределах выбранных подходов и методов. Обобщение результатов, полученных в рамках каждого из подходов к оценке и определение итоговой величины стоимости объекта оценки.

5-й этап. Согласование полученных результатов и выведение итоговой величины стоимости.

6-й этап. Составление отчета об оценке.

На данном этапе все результаты, полученные на предыдущих этапах, сведены воедино и изложены в виде повествовательного отчета.

10. ПРИМЕНЯЕМЫЕ СТАНДАРТЫ ОЦЕНКИ И ПЕРЕЧЕНЬ НОРМАТИВНО – МЕТОДИЧЕСКИХ МАТЕРИАЛОВ И ИСТОЧНИКИ ИНФОРМАЦИИ ДЛЯ РАСЧЕТОВ

Статьей 15 Федерального закона «Об оценочной деятельности в Российской Федерации» от 29.07.1998г. №135-ФЗ установлено, что при осуществлении оценочной деятельности Оценщик обязан применить Федеральные стандарты оценки, а также стандарты и правила оценочной деятельности, принятые саморегулируемой организацией оценщиков, членом которой является

Оценщик. Таким образом, настоящий Отчет выполнен в соответствии с требованиями следующих стандартов:

- Федеральным стандартом оценки «Общие понятия оценки, подходы и требования к проведению оценки (ФСО №1)», утвержденным приказом Минэкономразвития России от 20 мая 2015г. №297;
- Федеральным стандартом оценки «Цель оценки и виды стоимости (ФСО №2)», утвержденным приказом Минэкономразвития России от 20 мая 2015г. №298;
- Федеральным стандартом оценки «Требования к отчету об оценке (ФСО №3)», утвержденным приказом Минэкономразвития России от 20 мая 2015г. №299;
- Федеральным стандартом оценки «Оценка недвижимости (ФСО №7)», утвержденным приказом Минэкономразвития России от 25 сентября 2014г. №611;
- Стандартами НП СРО «СВОД»: Стандарт оценки недвижимости (утвержден Решением Совета НП СРО «СВОД», Протокол № 101/2014 от «28» октября 2014г.);

Также применялись следующие учебники, методические материалы и иные источники информации:

- Оценка недвижимости. Е.И. Тарасевич. Санкт-Петербург, 1997 г.
- Оценка недвижимости. Генри С. Харрисон. Москва, 1994 г.
- Оценочная деятельность. Оценка недвижимости. М.М. Соловьев. Москва, 2003 г.
- Анализ и оценка приносящей доход недвижимости. Д. Фридман, Н.Ордуэй. Москва, 1995г.
- Данные Оренбургского областного комитета государственной статистики.
- Д. Фридман и др. «Анализ и оценка приносящей доход недвижимости», М., ДЕЛО, 1997 г.
- Оценка недвижимости, под редакцией А.Г. Грязновой, М.А. Федотовой. Москва «Финансы и статистика» 2002 г.
- Черняк А.В. «Оценка городской недвижимости», М., 1996 г.
- Оценка недвижимости: Учебник для ВУЗов/Под ред. А.Г. Грязновой, М.А. Федотовой. – М.: Финансы и статистика, 2008 г.
- Справочник оценщика недвижимости. Том 1. Корректирующие коэффициенты для сравнительного подхода. Л.А. Лейфер, А.М. Стерлин, Нижний Новгород, 2014 г.
- Периодические издания: газета «Из рук в руки», «Мой квадратный метр», «Оренбургская недвижимость» и др.
- Интернет-сайты (www.rosreestr.ru, www.irt.ru, www.avito.ru, <http://www.rosrealt.ru>, <http://pronto-media.ru> и др.), информационная база оценщика.

Документация, представленная Заказчиком:

- Копия Выписок из ЕГРН №КУВИ-002/2021-122934798 от 15.09.2021г.; №КУВИ-002/2021-122933230 от 15.09.2021г.; №КУВИ-002/2021-122935283 от 15.09.2021г.; №КУВИ-002/2021-122933207 от 15.09.2021г.; №КУВИ-002/2021-122933944 от 15.09.2021г.; №КУВИ-002/2021-122931957 от 15.09.2021г.; №КУВИ-002/2021-122936196 от 15.09.2021г.

11. АНАЛИЗ ДОСТАТОЧНОСТИ И ДОСТОВЕРНОСТИ ДАННЫХ

Использование дополнительной информации не ведет к существенному изменению характеристик, использованных при проведении оценки объектов оценки, а также не ведет к существенному изменению итоговой величины стоимости объектов оценки.

Все копии документов, устанавливающие количественные и качественные характеристики оцениваемых объектов, предоставлены и заверены Заказчиком и считаются достоверными.

12. АНАЛИЗ НАИЛУЧШЕГО И НАИБОЛЕЕ ЭФФЕКТИВНОГО ИСПОЛЬЗОВАНИЯ

В оценочном процессе принцип наилучшего и наиболее эффективного использования имеет определяющее значение. В общем случае определение рыночной стоимости недвижимости невозможно без предварительного анализа наиболее эффективного использования (далее по тексту НЭИ).

Принцип НЭИ отражает основную цель рационального покупателя – получение максимальной полезности при реализации права собственности. Эта цель достигается путем выбора из всех возможных вариантов использования недвижимости такого варианта, при котором рынок дает этой собственности максимальную стоимость.

НЭИ недвижимого имущества – это такое юридически разрешенное, физически возможное и экономически целесообразное использование, при котором стоимость объекта является максимальной.

Таким образом, для выбора НЭИ необходимо рассмотреть каждый из всех разумных вариантов использования на соответствие указанным четырем критериям. Прежде чем производить такой анализ, следует провести анализ рынка недвижимости.

При анализе рынка необходимо обратить особое внимание на следующие моменты:

- Экономическое состояние города;
- Центры занятости;
- Характеристики доходов населения;
- Уровень безработицы;
- Виды землепользования в районе;
- Месторасположение объекта;
- Текущие и ретроспективные величины цен и арендных ставок;
- Перспективы экономического роста города (региона) и района месторасположения объекта;
- Характер и тип окружающей застройки;
- Характеристики субъектов рынка недвижимости;
- Транспортная обеспеченность и доступность;
- Транспортная и социальная инфраструктура;
- Ограничения в сфере строительства и землепользования;
- Соотношение прав на свободные и застроенные земельные участки (аренда, собственность – что преобладает);
- Соотношение первичного и вторичного рынков.

В результате анализа рынка оценщик должен ответить на вопрос, какой из возможных видов функционального использования объекта с учетом его характеристик, местоположения и перспективы развития пользуется наибольшим спросом.

Анализ НЭИ объекта недвижимости проводится в два этапа. На первом этапе определяется НЭИ земельного участка без учета имеющихся на нем улучшений, на втором – с учетом улучшений. Если стоимость свободной земли при ее наиболее эффективном использовании за вычетом затрат на снос существующих строений меньше стоимости имеющегося объекта недвижимости при его наиболее эффективном использовании, то результатом анализа является наиболее эффективное использование, определенное для всего объекта.

Если стоимость земельного участка как свободного при его НЭИ за вычетом затрат на снос или реконструкцию существующих улучшений больше стоимости существующего объекта, то наиболее эффективным использованием объекта является использование свободного земельного участка.

Рассмотрим каждый из четырех критериев выбора НЭИ.

Юридическая разрешенность. Отклоняются виды использования, выходящие за рамки существующих нормативных и законодательных ограничений. При этом анализу подлежат:

- разрешенные виды землепользования;
- местные требования и ограничения в градостроительстве;
- правила регистрации сделок;
- законодательство в области охраны окружающей среды;

- строительные и жилищные кодексы;
- требования пожарной безопасности;
- использование памятников истории и культуры;
- наличие сервитутов и иных обременений в отношении объекта.

В отчете Оценщик должен дать четкое описание всех имеющихся нормативных правовых положений, касающихся объекта оценки, и их возможное или предполагаемое изменение в будущем.

В частности, документом, содержащий исчерпывающий перечень ограничений юридического характера, том числе информацию о разрешенном использовании земельного участка, требованиях к назначению, параметрам и размещению объекта капитального строительства на указанном земельном участке, является градостроительный план земельного участка.

Физическая возможность. Здесь должны быть рассмотрены все физические возможности и ограничения для потенциальных видов использования, такие как размер, форма, топография участка, несущие и дренажные характеристики почвы и подпочвенного слоя, протяженность фронтальных границ, наличие коммунальных сетей, климатические условия. Далее следует оценить ресурсное качество земельного участка – какие и в каком количестве могут быть привлечены к участку другие ресурсы в плане их физической осуществимости. Например, определить площадь застройки и этажность здания с учетом характеристик как самого участка, так и его месторасположения. Предположим, оценке подлежит объект, у которого, с точки зрения экономической эффективности, целесообразно надстроить один или два дополнительных этажа, т. е. созданная дополнительная стоимость превосходит строительные затраты. Принятие такого решения не возможно без предварительного анализа таких факторов, как группа капитальности, состояние фундамента и несущих элементов здания, а также характеристики почвы.

Экономическая целесообразность. Экономическая целесообразность того или иного потенциального использования – это степень соответствия варианта использования требованиям типичного инвестора относительно сроков возмещения вложенного капитала и нормы прибыли или требованиям типичного покупателя относительно соотношения величины вкладываемого капитала и получаемой полезности (например, размера и качества жилья). Для этого оценщику следует предварительно, помимо прочих иных факторов, изучить предпочтения потребителей объектов недвижимости, а также уровень конкурентности различных видов использования в районе месторасположения объекта.

Основополагающую роль в данном анализе играет принцип добавочной (остаточной) продуктивности – денежный поток, остающийся после компенсации затрат на труд, капитал и управление (предпринимательство) относится к земле. Данный принцип основан на экономической теории: теории земельной ренты.

При наличии проектной документации по объекту оценки, не противоречащей выявленным градостроительным ограничениям и сложившейся рыночной практике, целесообразно использовать в дальнейшем анализе указанный в данной документации вариант развития объекта как основной.

Максимальная стоимость- это итоговый критерий для выбора НЭИ объекта относительно всех отобранных юридически разрешенных, физически осуществимых и экономически оправданных видов использования.

НЭИ можно определять на основе качественного анализа, если такое использование очевидно или его выбор предельно ограничен физическими или юридическими факторами. В общем случае более корректно и доказательно НЭИ определяется на основе расчетного обоснования.

Для определения НЭИ земельных участков обычно используются остаточные методы, а для земельных участков с улучшениями – или на основе капитализированного дохода от всего объекта (доходная недвижимость), или на основе предполагаемой продажи (например отсутствие рынка аренды).

Все дальнейшие расчеты по определению рыночной стоимости объекта оценки выполняются для варианта наиболее эффективного использования. Если наиболее эффективным использованием объекта оценки является снос существующего объекта и строительство нового,

дальнейшая методология расчета должна соответствовать оценке земельного участка с излишними улучшениями, то есть элементами, сокращающими стоимость земельного участка на величину затрат на очистку земельного участка от данных элементов.

При проведении оценки Оценщик должен выбрать такой способ использования имущества, который при условии выполнения известных условий (законности, физической осуществимости и т.д.) дает максимальное значение стоимости. Кроме того, необходимо помнить, что при определении рыночной стоимости речь идет о типичном покупателе, а это значит, что один и тот же способ использования, реализованный любым из покупателей, входящих в данную группу, должен обеспечить одинаковое или близкое значение стоимости, что в свою очередь предполагает однозначность и детерминированность эффекта от использования имущества, независимо от того, кем оно используется.

Поскольку сделан вывод о том, что снос имеющихся на участке улучшений является экономически нецелесообразным, то в ходе анализа экономической эффективности физически возможных и законодательно разрешенных способов использования объекта были рассмотрены несколько вариантов.

На дату выполнения работ по оценке в границах данного здания расположены объекты торговли, общественного питания, базируются некоммерческие и коммерческие и структуры использующие помещения в качестве офисов, торговых помещений.

Применив все критерии при анализе, можно сделать вывод, поскольку в данном случае объектом оценки является нежилое здание, то наилучшим использованием принимаем использование в нынешнем качестве без рассмотрения других вариантов.

13. АНАЛИЗ РЫНКА ОБЪЕКТА ОЦЕНКИ

Источником информации для анализа рынка помещений общественного питания служит перечень объектов, предлагаемых к аренде и продаже, с указанием их качественных характеристик, размеров, местоположения, цен предложения, даты выставления на продажу.

При проведении анализа рынка использовались данные с сайтов Министерства экономического развития Российской Федерации, Аналитического центра SRG, finnews.ru, orenburg.v-nedv.ru, orenterem.ru, rosrealty.ru, domofond.ru и ряда периодических изданий: еженедельная газета бесплатных объявлений «Из рук в руки» Оренбургские выпуски, еженедельная информационная газета «Все о недвижимости», областная газета о недвижимости «Мой квадратный метр», другие аналогичные сайты и издания.

Анализ рынка помещений можно провести по следующим направлениям:

1. Анализ влияния общей политической и социально-экономической обстановки в стране и регионе расположения объекта оценки на рынок оцениваемого объекта, в том числе тенденций, наметившихся на рынке, в период, предшествующий дате оценки;
2. Краткая информация по социально-экономическому развитию Оренбургской области за 2018 год;
3. Определение сегмента рынка, к которому принадлежит оцениваемый объект;
4. Анализ рынка, относящегося к объекту оценки. анализ фактических данных о ценах сделок или предложений, основные ценообразующие факторы и анализ возможных их значений или диапазонов значений в Оренбургской области

13.1. Анализ влияния общей политической и социально-экономической обстановки в стране и регионе расположения объекта оценки на рынок оцениваемого объекта, в том числе тенденций, наметившихся на рынке, в период, предшествующий дате оценки

Недвижимость имеет важнейшее значение для любой страны: для населения, для частного бизнеса и в целом для экономики. Это не только строения, предназначенные для жилья и отдыха (гостиницы, квартиры, индивидуальные дома и дачи), но и капитальные ресурсы, используемые для общественных целей, для производства и реализации средств производства и предметов потребления (земельные участки, торговые, административные, производственные, складские здания и вспомогательные сооружения, дороги и инженерная инфраструктура).

Цены на объекты недвижимости и объёмы строительства прямо зависят от общественных потребностей и уровня доходов бизнеса и населения. Однако рынок недвижимости инерционен, поскольку психология его участников обычно «отстаёт» от экономических и политических изменений. В результате мы можем наблюдать необоснованный рост либо заторможенность рынка, дефицит некоторых видов недвижимости либо перенасыщение рынка. Это вызывает колебание рыночных цен.

14. Анализ влияния общей политической и социально-экономической обстановки на рынок недвижимости

Обязательными условиями для стабильного функционирования и развития рынка недвижимости являются:

1. Политическая и экономическая устойчивость, положительная динамика развития страны и региона местоположения,
2. Максимально широкое и открытое (по характеристикам и цене) предложение объектов недвижимости (офисов, торговых и складских площадей, квартир и индивидуальных домов, разных по местоположению и площади, количеству комнат и уровню комфорта),
3. Постоянство доходов и рост денежных накоплений потенциальных покупателей (населения и бизнеса).

Рынок недвижимости локализован в пределах района местоположения объекта, поэтому «ассортимент» и качество объектов, а также доходы населения и бизнеса прямо зависят от уровня развития и состояния региональной экономики, перспектив развития региона, состояния строительной отрасли и местной промышленности стройматериалов, которые, в свою очередь, основаны на прочности и стабильности государства, на благоприятных условиях развития предпринимательства, а также обусловлены общим состоянием экономики и финансов страны, состоянием государственного бюджета, исполнением федеральных целевых программ, определяющих направления, структуру и темпы развития страны и каждого из регионов.

С целью определения рыночной привлекательности, востребованности и перспективы объектов недвижимости необходим анализ геополитического и общеэкономического положения России в мире, а также уровня и тенденций социально-экономического развития региона местонахождения объектов.

Для анализа рынка недвижимости, определения тенденций и перспектив его развития, изучаются основные внешние и внутренние политические и экономические события, прямо или косвенно влияющие на поведение участников рынка, на доходы и накопления населения, макроэкономические и региональные показатели и их динамика, состояние финансово-кредитной системы, структурные изменения экономики и инвестиционные условия.

Положение России в мире

Сегодняшнее геополитическое и экономическое положение страны характеризуется следующими фактами и событиями:

1. Россия занимает самую значительную долю крупнейшего материка - Евразии, граничит по суше с 14 государствами и омывается водами тринадцати морей мирового океана, имея транспортные выходы в любую страну мира. Россия обладает самой большой территорией и самыми крупными запасами ключевых природных и энергетических ресурсов. Страна лидирует среди всех стран мира по количеству разведанных запасов природного газа и древесины, занимает второе место в мире по запасам угля, третье - по месторождениям золота, второе - по редкоземельным минералам. Это даёт огромные возможности экономического развития и роста благосостояния российского народа.
2. Современная Россия унаследовала от СССР высокоразвитую энергетическую систему (электростанции и месторождения нефтегазового сектора, магистральные, распределительные сети и трубопроводы), развитую тяжёлую и машиностроительную индустрию, самую передовую оборонную промышленность, сильнейший научный потенциал, одну из лучших высшую школу, всеобщее универсальное среднее образование, системное здравоохранение и социальное обеспечение граждан. В результате, сегодня Россия, как правопреемница СССР, играет ведущую военно-политическую роль в мире, являясь одним из пяти основных членов

Совета безопасности ООН (наряду с Индией, Китаем, США и Францией) и имея второй в мире по мощности, после США, военный потенциал.

3. Отношения частной собственности и стремление частного лица к прибыли, сложившиеся в стране в последние 30 лет, наряду с пороками и недостатками, характерными для любого капиталистического общества (коррупция, социальное расслоение), легли в основу стимулирования труда, свободного рыночного ценообразования, предпринимательской активности, конкуренции, развития технологий с целью удовлетворения потребительского спроса, создания товарного многообразия, повышения качества и потребительских свойств товаров. Частная собственность особенно эффективна на потребительском рынке, где огромному числу потребителей (населению) требуются всевозможные товары с самыми различными свойствами. Государственная (и муниципальная) собственность сохраняется в производстве и обмене объектами и товарами, имеющими оборонное значение, а также предназначенными для экономической безопасности и стабильности страны.

Для обеспечения активности и свободы предпринимательства и конкуренции созданы механизмы и органы государственного регулирования и контроля, эффективность которых совершенствуется по мере развития рынка и развития общественных отношений. Свободный рынок сбалансировал спрос и предложение как по продуктам питания и бытовым товарам, так и по продукции производственного назначения. Рыночные принципы заставляют частные и государственные предприятия работать самостоятельно, прибыльно и конкурентно, освобождая экономику (и во многом - государство) от убыточных и неэффективных предприятий. Рыночные условия наряду с государственным регулированием ведут к росту производства востребованных обществом отраслей экономики, росту качества и конкурентоспособности товаров.

4. В течение последних двадцати лет вместе с восстановлением экономики (после её падения в 90-х годах двадцатого века) развивались международная кооперация и специализация России, как крупнейшего мирового экспортёра энергетических ресурсов (природный газ, нефть, электроэнергия), металлов, продукции оборонной промышленности, а также программного обеспечения, экологически чистой сельскохозяйственной продукции. Благодаря этому накапливались золотовалютные резервы (с 12,5 млрд.долл. США на 31.12.1999 до 592,4 млрд.долл. США на 25.12.2020 года). Госбюджет стал профицитным, что позволило сбалансировать бюджетную сферу, принимать и исполнять социальные программы и перспективные программы инфраструктурного развития страны, укрепить обороноспособность. В этот период в страну импортируются современные средства производства (оборудование, станки, сельскохозяйственная техника, транспортные средства, строительные и сельскохозяйственные машины и их комплектующие) и товары потребления широкого ассортимента. Построены новые высокотехнологичные производства, в том числе с участием международных корпораций. Всё это позволило удовлетворить внутренний спрос в высококачественной производственной и бытовой продукции лучших мировых производителей, потребительских товарах лучших мировых брэндов.

Укрепление государственных структур и экономические успехи в первом десятилетии 21 века позволили вести самостоятельную внешнюю и внутреннюю политику в интересах страны и российского народа, что было встречено США как стремление подорвать их мировое экономическое и политическое лидерство, сложившееся с 90-х годов прошедшего столетия после распада СССР. США, оказывая давление на страны Евросоюза, стали всеми способами противодействовать экономическому развитию России. Любое проявление Россией самостоятельности, независимости и взаимовыгодного сотрудничества с развитыми странами встречается экономическими санкциями и ограничениями со стороны стран Запада. Более того, сразу после распада СССР в 1991 году, вокруг границ России Соединёнными Штатами начал создаваться пояс политической напряженности и конфликтов (страны Прибалтики, Грузия, Украина, Белоруссия, Армения, страны Средней Азии), что заставляет Россию укреплять свою обороноспособность.

5. В конце 2019 года человечество столкнулось с новой, ранее неизученной смертельно опасной вирусной инфекцией COVID-19. Быстрое распространение эпидемии по всему миру потребовало от всех стран введения строгих карантинных мер, была остановлена работа

многих предприятий и организаций. В результате, в первой половине 2020 года падение ВВП разных стран составило от 5 до 20%. Влияние весенней 2020 года волны пандемии сократило спрос на товары и обрушило мировые рынки. Обострились как международные, так и внутренние проблемы стран: территориальные споры и межнациональная вражда, социальное и имущественное расслоение, внутренние политические конфликты. Резкий рост безработицы, банкротства бизнеса и домохозяйств, взаимные неплатежи привели к социальной напряженности по всему миру. После летнего спада пандемии, начиная с осени, и особенно, зимой, распространение инфекции вновь обострилось по всему миру. Появляются новые опасные штаммы коронавируса.

В этих условиях Россия одна из первых разработала, испытала и зарегистрировала наиболее безопасные и эффективные вакцины от COVID-19, а в настоящее время начала повсеместную вакцинацию населения. Это снизит риски массовых потерь жизни людей, а также значительного падения российской экономики. Вакцину также закупили ряд других стран.

6. Государством определены главные цели развития Российской Федерации на период до 2030 года:

- сохранение населения, здоровье и благополучие людей;
- возможности для самореализации и развития талантов;
- комфортная и безопасная среда для жизни;
- достойный, эффективный труд и успешное предпринимательство;
- цифровая трансформация.

В рамках национальной цели "Комфортная и безопасная среда для жизни" планируется улучшение жилищных условий не менее 5 млн семей ежегодно и увеличение объема жилищного строительства не менее чем до 120 млн кв. метров в год, улучшение качества городской среды, существенное улучшение качества дорожной сети. Это поддержит население, бизнес и экономику.

7. Основные макроэкономические показатели России в период 2000 - 2020 годы были положительными, среднегодовой прирост ВВП составил +3,7%. При этом, на динамику развития прямо влияют внешние факторы: в 2009 году в условиях мирового финансового кризиса, начавшегося с США, ВВП России снизился на -7,8%, по итогам 2015 года, года обрушения мировых цен на нефть с 110 до 25 долл. США/барр, снижение составило -2%, в другие 18 лет стабильного роста мировой экономики ВВП России росло в среднем на +4,6% ежегодно.

14.1 Основные экономические показатели России 2020 года

Таблица 7 Основные показатели России

	2019	2020	2021	2022	2023
Цена на нефть марки «Юралс» (мировая), долл. США за баррель					
базовый	41,8	41,8	45,3	46,6	47,5
консервативный	53,8	41,8	43,3	44,1	45,0
Курс доллара среднегодовой, руб. за долл. США					
базовый	64,7	71,2	72,4	73,1	73,8
консервативный	64,7	71,2	73,4	73,9	74,5
Индекс потребительских цен на конец года, в % к декабрю					
базовый	3,8	3,8	3,7	4,0	4,0
консервативный	3,0	3,8	3,5	4,0	4,0
Валовой внутренний продукт, %					
базовый	1,3	-3,9	3,3	3,4	3,0
консервативный	1,3	-3,9	2,7	2,9	2,5
Инвестиции в основной капитал, %					
базовый	1,7	-6,6	3,9	6,3	5,1
консервативный	1,7	-6,6	3,7	4,6	4,3
Промышленное производство, %					
базовый	2,3	-4,1	2,6	3,6	2,3
консервативный	2,3	-4,1	2,4	3,3	2,1
Реальные располагаемые доходы населения, %					
базовый	1,0	-3,0	3,0	2,4	2,5
консервативный	1,0	-3,0	1,9	1,6	1,9
Реальная заработная плата, %					
базовый	4,8	1,6	2,2	2,3	2,5
консервативный	4,8	1,6	1,9	1,9	2,2
Оборот розничной торговли, %					
базовый	1,9	-4,2	5,1	2,9	2,8
консервативный	1,9	-4,2	4,5	2,3	2,2
Экспорт товаров, млрд долл. США					
базовый	419,9	321,3	354,6	381,7	403,1
консервативный	419,9	321,3	337,5	355,9	372,6
Импорт товаров, млрд долл. США					
базовый	254,6	235,2	249,9	267,3	284,7
консервативный	254,6	235,2	245,9	259,3	272,8

Выводы и перспективы российской экономики

Россия – богатая, влиятельная и самодостаточная страна с огромной территорией, высокообразованным населением, значительными природными и энергетическими ресурсами, мощной обороной.

2020 год прошел под разрушающим влиянием на мировую экономику пандемии: остановились многие производства, торговля, общепит, туризм, авиаперевозки, снизились доходы, упал спрос, сократились сделки, возросла безработица. Пандемия в условиях глобализации оказала мощное влияние на перспективы изменения структуры и оптимизации мировой экономики. С одной стороны, происходит изменение логистики и транспортных коммуникаций, роботизация производства, автоматизация систем связи и информационного пространства; новыми явлениями становятся онлайн-работа и онлайн-услуги, внедрение блокчейн-технологий и цифровой валюты. С другой – мы видим ломку существующей структуры экономики со всеми негативными последствиями (остановка бизнеса, лавинный рост задолженности и банкротства, падение доходов населения).

Необходимо также отметить, что экономическая нестабильность в мире (и в нашей стране) нарастает на фоне мировых политических процессов и конфликтов, происходящих из-за потери США мирового лидерства и роста влияния других экономических, политических и финансовых центров мира (Китай, Россия, Индия, Турция, другие). Нарастание общей международной напряжённости и внутривнутриполитических конфликтов на фоне мирового экономического кризиса и кризиса национальных экономик свидетельствует о высокой вероятности грядущего передела мира и сфер влияния.

В таких условиях практически все макроэкономические показатели России значительно снизились. Однако, страна организованно и сравнительно спокойно прошла первую и встретила вторую волну эпидемии, что подтверждается относительно низкой смертностью от вируса, первой создала вакцину и уже начала массовую вакцинацию. Снижение годового ВВП России за 9 месяцев 2020 года составило -3,4%, что значительно лучше других европейских стран и стран G20 (кроме Китая). Это достигнуто благодаря своевременным карантинным мерам государства и мерам поддержки населения и бизнеса. Кроме того, в экономике России сравнительно меньшая доля обслуживающих секторов (финансы, туризм, общепит и др.), в наибольшей степени пострадавших от ограничений. В настоящее время усилия государства направлены на комплексную поддержку населения, финансовой системы и бизнеса: компенсация потерь населения и бизнеса, поддержание спроса, ипотечное кредитование, импортозамещение, снижение зависимости госбюджета от экспорта сырья и энергоресурсов в условиях падения мирового спроса на них.

Перспективы рынка недвижимости

1. Ухудшение состояния экономики и падение доходов повлекло в начале 2020 года некоторую коррекцию цен и снижение спроса на недвижимость. Но после принятия государством мер поддержки населения и бизнеса спрос сохранился и даже резко возрос с осени 2020 года. Это позволило спасти от массового банкротства строительные компании, а также предприятия по производству и реализации стройматериалов и комплектующих, другие организации, предоставляющие транспорт, строительные машины и оборудование.

2. Огромные ресурсные возможности страны (кадровые, научные, энергетические, сырьевые) и крепкое государство, гарантирующее национальную безопасность, защиту собственности, стабильность и умеренные налоги на бизнес, неизбежно приведут к восстановлению экономики и привлекут новые инвестиции. При условии отсутствия новых внешних рисков в 2021 году вероятен рост ВВП до 4-5%. Общеэкономический рост повлечёт за собой рост доходов, что обусловит обоснованный рост рынка недвижимости до нового уровня.

3. Жильё, склады, магазины, производственные цеха, коммунальные и другие вспомогательные здания, а также инженерная инфраструктура и транспортные коммуникации будут нужны человеку всегда, независимо от эпидемий и даже войн. При этом требования к качеству, нормам площади и функциональным свойствам зданий постоянно повышаются.

4. По мере продолжения изолированности и становления экономики нового уклада ещё более востребованными будут качественные комфортабельные квартиры и индивидуальные жилые

дома с возможностью онлайн-работы и полноценного отдыха, уличных прогулок и занятий спортом.

5. Ситуация с быстрым распространением пандемии и закрытием границ стран показала большие возможности развития внутреннего туризма и индустрии краткосрочного отдыха выходного дня, что повлечет развитие отечественной рекреационной инфраструктуры (гостиницы, дома отдыха и санатории, пляжи и аттракционы, внутренние дороги, придорожный и прибрежный сервис и пр.).

6. В 2020 году в условиях тенденции к высокой девальвации рубля, и особенно, после весенней волны пандемии, спрос и цены на недвижимость начали расти, что было оправдано:

- отложенным в весенний период спросом,
- необходимостью сохранения накопленных денежных средств и защиты их от обесценивания,
- предоставленной государством возможностью воспользоваться новыми льготами по ипотеке.

Это оказало настолько сильное влияние на рынок недвижимости (и другие дорогостоящие товары), что с осени цены не только стабилизировались, но и начали бурно расти. Особенно был ощутим ажитажный рост цен жилья в развитых городах.

Вместе с тем, этот рост не был обоснован экономически (стабильным ростом экономики и доходов), а обусловлен опасением покупателей ещё более высоких цен в будущем. Люди, учитывая уверенно ползущую в течение последних нескольких лет девальвацию рубля, берут кредиты, оформляют ипотеку, невзирая при этом на отсутствие роста доходов и неопределенность последствий пандемии для экономики. Необоснованно высокие цены недвижимости и установившийся тренд роста могут привести, с одной стороны, к закредитованности и массовой неплатежеспособности заемщиков, с другой – к необеспеченному кредитованию, банковской неустойчивости и рискам социальной нестабильности, так как из-за внешних факторов и ситуации с коронавирусом сегодня нет абсолютной гарантии стабильного экономического роста.

7. Следовательно, к вопросу приобретения недвижимости нужно подходить особенно взвешенно: имеющиеся средства смело можно инвестировать в ликвидную недвижимость (одно-, двухкомнатные квартиры (новые и «вторичку»), коммерческую недвижимость небольших площадей с перспективным местоположением), а ипотеку может позволить себе только покупатель с высокими и стабильными доходами, гарантирующими возврат кредита.

Сегодня рынок насыщен предложениями, чтобы покупать необходимые жилые и нежилые объекты с целью улучшения жилищных условий, сохранения накоплений, укрепления перспективного бизнеса, подготовки к окончанию кризисных времён и к будущему росту рынков.

14.2 Определение сегмента рынка, к которому принадлежит оцениваемый объект

Конкретные сегменты рынка недвижимости характеризуются видом использования имущества, местоположением, потенциалом приносимого дохода, типичными характеристиками арендаторов, инвестиционной мотивацией и другими признаками, признаваемыми в процессе обмена недвижимого имущества. В свою очередь, рынки недвижимости испытывают влияние разнообразных факторов социального, экономического, государственного и экологического характера.

Рынок недвижимости подразделяется на сегменты исходя из назначения недвижимости и ее привлекательности для различных участников рынка. Сегменты, в свою очередь, подразделяются на субрынки в соответствии с предпочтениями покупателей и продавцов, на которые влияют социальные, экономические, государственные и экологические факторы. Исследование сегментов рынка недвижимости проводится по таким параметрам, как местоположение, конкуренция, а также спрос и предложения, которые относятся к общим условиям рынка недвижимости.

Разбиение рынка недвижимости на отдельные сегменты проводится в соответствии с преобладающими потребностями участников рынка, инвестиционной мотивацией, местоположением, сроком фактического функционирования объекта, физическими характеристиками, дизайном, особенностями зонирования недвижимости.

Принципы классификации объектов, положенные в основу сегментации рынков недвижимости, подчинены конкретным задачам процедуры оценки и требуют всестороннего учета характеристик оцениваемой недвижимости.

В зависимости от назначения (направления использования) объекта недвижимости, рынок можно разделить на пять сегментов¹:

1. Жилая недвижимость (многоквартирные, односемейные дома, квартиры и комнаты).
2. Коммерческая недвижимость (офисные, торговые, производственно-промышленные, торговые, складские здания, гостиницы, рестораны).
3. Промышленная недвижимость (промышленные предприятия, здания НИИ).
4. Незастроенные земельные участки различного назначения (городские земли, сельскохозяйственные и охотничьи угодья, заповедники, зоны разработки полезных ископаемых).
5. Недвижимость специального назначения (объекты, имеющие ограничения по их использованию в силу специфики конструктивных характеристик, например линейные объекты, гидротехнические сооружения, водонапорные башни, насосные станции, котельные, инженерные сети).

Сегмент рынка, к которому относится объект оценки – Нежилые здания (собственность публично правовых образований) и земельный участок предназначенный для общественно-деловых нужд.

¹ <https://cyberpedia.su/8x91a.html>

14.3 Анализ рынка, относящегося к объекту оценки, анализ фактических данных о ценах сделок и (или) предложений, основные ценообразующие факторы и анализ возможных их значений или диапазонов значений в Оренбургской области.

Общая характеристика рынка

На региональных рынках коммерческой недвижимости сейчас настало время арендаторов. Идет развитие сетевых компаний (в таких сферах, как продуктовый ритейл, алкомаркеты, БТиЭ, DIY, спорттовары, фитнес и т.д.) – компаний, которые более стабильны и устойчивы к кризису, нежели мелкие фирмы. Помимо крупных федеральных игроков рынка развиваются и региональные сети (в аналогичных сегментах бизнеса), которые выходят на межрегиональный уровень.

Растёт и сфера услуг: коллекторские агентства, финансовые микроорганизации, фирмы по юридическим консультациям и образовательные центры. В итоге всем им для расширения нужна коммерческая недвижимость – торговые площади, офисы, склады и распределительные логистические центры, причём, как правило, в аренду. Так как большинство этих компаний являются средними и малым игроками рынка – им не по средствам строительство или покупка недвижимости. Среди общих тенденций на рынке аренды коммерческой недвижимости нужно отметить, что в сегодняшних реалиях приобретают популярность некачественные объекты, потому что они стоят дешевле качественных. Сами собственники арендных площадей становятся более эффективными в вопросах администрирования и управления недвижимостью. Всё для того, чтобы их помещения под аренду не пустовали в сложных период.

Региональные рынки коммерческой недвижимости переживают период стагнации. За 9 месяцев 2016 года стоимость кв. м торговых, офисных помещений и площадей свободного назначения уменьшилась на 2% по сравнению с аналогичным периодом прошлого года. Отрицательная динамика зафиксирована в январе-апреле, и только в мае средняя цена кв. м выросла сразу на 3%. При этом в каждом сегменте и ряде городов выделяются различные тренды.

Таблица 6 Динамика цен на коммерческую недвижимость в городах.¹

Место	Город	Цена (руб. за кв. м.)	Изменение цены за период	Изменение цены с начала года	Изменение цены за год	Количество объектов
1	Москва	329 694	+14,03%	+30,63%	+1,85%	118
2	Санкт-Петербург	308 173	-3,88%	-9,63%	-2,69%	231
3	Самара (Краснодарский край)	188 118	+19,27%	+12,33%	+9,72%	11
4	Геленджик (Краснодарский край)	154 761	-0,21%	+125,83%	+70,62%	8
5	Белоярский (Московская область)	112 520	0%	+0,19%	+51,11%	9
6	Ростов-на-Дону	96 304	+30,38%	+26,95%	+11,38%	15
7	Новый Новгород	83 505	0%	0%	+0,97%	6
8	Сургут	81 823	-9,51%	+47,52%	+9,28%	16
9	Уфа	79 300	+4,39%	-0,82%	-5,21%	18
10	Тольятти	79 191	+0,91%	+5,6%	+2,83%	28

Обзор рынка коммерческой недвижимости Оренбургской области

На стоимость 1 кв.м. влияет ряд параметров – местоположение, этажность дома и этаж квартиры, количество комнат, планировка, состояние квартиры и др. В предложенном ниже анализе мы выделили следующие параметры – район города, количество комнат.

При исследовании рынка сделок в качестве ценообразующих факторов (объектов сравнения) рассматриваются характеристики потребительских свойств собственно объекта и среды его функционирования. В сравнительном анализе сделок изучаются только те факторы, которыми объекты сравнения отличаются от объектов оценки и между собой. В процессе исследования выявляется исчерпывающий набор таких факторов и оценивается в денежных единицах изменение каждого фактора из этого набора.

Поскольку общее число ценообразующих факторов для любого объекта недвижимости весьма велико, в процессе исследования посредством анализа чувствительности исключаются из рассмотрения факторы, изменение которых оказывает пренебрежимо малое влияние на изменение цены сделки. Тем не менее число факторов, влияние которых должно учитываться, оказывается значительным. Для упрощения процедур анализа оставшиеся факторы группируются и в этом случае в качестве элементов сравнения можно рассматривать упомянутые группы. В нижеприведенной

¹ <https://rosrealty.ru/cena/ploshad>

таблице приведен перечень таких групп, а также элементы сравнения из этих групп, рекомендуемые к использованию в анализе.

Таблица 7 Элементы сравнения, учитываемые при корректировке цен

Группа факторов	Элементы сравнения для сделок купли-продажи
1. Качество прав	1.1. Обременение объекта договорами аренды 1.2. Сервитуты и общественные обременения 1.3. Качество права на земельный участок в составе объекта
2. Условия финансирования	2.1. Льготное кредитование продавцом покупателя 2.2. Платеж эквивалентом денежных средств
3. Особые условия	3.1. Наличие финансового давления на сделку 3.2. Нерыночная связь цены продажи с арендной ставкой 3.3. Обещание субсидий или льгот на развитие
4. Условия рынка	4.1. Изменение цен во времени 4.2. Отличие цены предложения от цены сделки
5. Местоположение	5.1. Престижность района 5.2. Близость к центрам деловой активности и жизнеобеспечения 5.3. Доступность объекта (транспортная и пешеходная) 5.4. Качество окружения (рекреация и экология)
6. Физические характеристики	6.1. Характеристики земельного участка 6.2. Размеры и материалы строений 6.3. Износ и потребность в ремонте строений 6.4. Состояние окружающей застройки
7. Экономические характеристики	7.1. Возможности ресурсосбережения 7.2. Соответствие объекта принципу ННЭИ
8. Сервис и дополнительные элементы	8.1. Обеспеченность связью и коммунальными услугами 8.2. Наличие парковки и (или) гаража 8.3. Состояние системы безопасности 8.4. Наличие оборудования для бизнеса

Рассмотрим приведенные элементы сравнения подробнее:

1. Качество прав для объектов-аналогов и объекта оценки связывается со степенью обремененности последних частными и публичными сервитутами, приводящими к снижению ценности обремененного объекта в сравнении с объектом полного права собственности.

1.1. Обременение объекта-аналога или объекта оценки договором аренды со ставками арендной платы, не согласованными с динамикой изменения рыночных условий в период действия договора аренды, может привести к снижению дохода от эксплуатации приобретаемого объекта в сравнении с рыночным уровнем.

Если такое снижение касается объекта-аналога, то цена сделки с ним корректируется в сторону увеличения. Если объект-аналог не обременен таким договором аренды, а объект оценки сдан в аренду на невыгодных условиях, то цена сделки с объектом-аналогом корректируется в меньшую сторону.

1.2. Права владения и пользования объектом-аналогом или объектом оценки могут ограничиваться частным или публичным сервитутом, а также иными обременениями.

Любое из указанных выше ограничений может привести к уменьшению ценности объекта. Следовательно, если обременение касается объекта-аналога, то цена последнего корректируется в сторону увеличения. Напротив, если ограничиваются возможности использования объекта-оценки, то цена объекта-аналога уменьшается по величине поправки.

1.3. Отличие качеств права на земельный участок в составе объекта-аналога или объекта оценки проявляется в случаях, когда:

собственник строения при сделке передает покупателю не право собственности, а право аренды или иное имущественное право на земельный участок;

имеется или отсутствует запрет на последующую продажу объекта без изменения (или с изменением) прав на земельный участок.

В данном случае поправка может оцениваться путем капитализации изменений платежей за пользование землей. Другие случаи осложнений или запретов можно будет учитывать только на основании сравнительного анализа сделок и экспертных оценок вклада конкретных особенностей обременений.

2. При анализе условий финансирования рассматриваются субъективные договорные условия расчетов по сделке, состоявшейся для объекта-аналога и планируемой для объекта оценки. При этом возможны варианты:

2.1. Продавец кредитует покупателя по части платежа за покупку с условиями, отличающимися от условий на рынке капитала (процент по кредиту ниже рыночного) или предоставляет ему беспроцентную отсрочку платежей.

2.2. Платеж по сделке с объектом-аналогом полностью или частично осуществляется не деньгами, а эквивалентом денежных средств (уменьшается сумма наличных денег, участвующих в сделке), в том числе путем: передачи пакета ценных бумаг, включая закладные; передачи материальных ресурсов.

В этом случае осуществляется оценка рыночной стоимости упомянутого платежного средства и именно сумма, соответствующая этой стоимости (а не сумма, указанная в договоре купли-продажи недвижимости) считается ценой (или соответствующей частью цены) сделки.

3. Группа факторов, именуемая условиями продажи, включает прочие субъективные условия договора сделки, внешние по отношению к объекту и рассматриваемые в случае их отличия от условий, предусмотренных определением оцениваемого вида стоимости.

3.1. Финансовое давление обстоятельств, связанных с банкротством или реализацией обязательств приводит к вынужденному ускорению совершения сделки, т. е. время экспозиции объекта на рынке заведомо уменьшено по сравнению с рыночным маркетинговым периодом. В этом случае продажа совершается срочно — за счет снижения цены.

Учет влияния финансового давления на сделку родственных связей, партнерских и других отношений оказывается возможным лишь на уровне экспертных оценок, опирающихся на анализ реальной ситуации. Чаще всего такие оценки сделать затруднительно и сделки с объектами-аналогами, обремененными такого типа давлением, из рассмотрения исключаются.

3.2. Учет влияния на цены сделок нерыночных соотношений между арендной платой и ценой сделки необходим в случаях, когда покупатель и продавец связаны между собой отношениями купли-продажи и аренды одновременно.

Распространенной является ситуация, когда покупатель дает разрешение продавцу арендовать продаваемые помещения (полностью или частично) в течение длительного времени после продажи. Для снижения налоговых платежей стороны договариваются об одновременном снижении (против рыночных цен) цены купли-продажи и контрактных арендных ставок. Корректировку цены сделки объекта-аналога можно выполнить, исходя из условия, что продавец кредитует покупателя.

К данным элементам сравнения относится также случай продажи объекта-аналога арендодателем арендатору на условиях, предусмотренных опционом, условия которого не соответствуют рыночным условиям на дату продажи.

3.3. Наличие или перспектива получения правительственной или иной субсидии для развития инфраструктуры или возможность льготного кредитования развития объекта могут дополнительно стимулировать покупателей, обеспечивая превышение цены сделки над рыночно обоснованной величиной. Величина поправки может быть оценена, исходя из предположения, что субсидии уменьшат в будущем вклад покупателя в развитие инфраструктуры на эту величину. Такая оценка осуществляется сравнением конкретных данных о нормах отчисления средств на инфраструктуру в районе расположения объекта оценки и объекта-аналога. При обещании льготного кредитования поправка оценивается, исходя из текущей стоимости разницы между годовыми платежами по льготному и рыночному кредитованию.

4. Условия рынка связаны с изменениями соотношения спроса и предложения, в том числе из-за смены приоритетов по функциональному использованию объектов оцениваемого типа. Эти изменения влияют и на величину отличия цены предложения от цены сделки.

4.1. Условиями рынка определяется изменение цен на недвижимость за промежуток времени от момента совершения сделки с объектом-аналогом до даты оценки. Корректировке подлежат различия в рыночных ценах на объекты недвижимости, имеющие назначение, аналогичное объекту оценки, но

переданные ранее от продавца к покупателю в момент, «отстоящий» от момента оценки более чем на один месяц. Приближенная оценка величины поправки на время сделки с объектом-аналогом осуществляется на основе анализа изменения во времени индекса инфляции, цен на строительную продукцию, а также цен сделок с недвижимостью в различных сегментах рынка.

4.2. Если для объекта-аналога известна цена предложения, она корректируется внесением поправки (как правило, в сторону уменьшения), определенной на основе экспертных оценок операторов рынка недвижимости.

5. К факторам местоположения относятся:

5.1. Престижность района расположения объекта, как социальный фактор, характеризуемый сосредоточением в микрорайоне знаменитых пользователей или объектов, в том числе исторических и архитектурных памятников, заповедных зон, других достопримечательностей.

5.2. Удаленность его от центра деловой активности и жизнеобеспечения (ситус), в том числе от административных, общественных, финансовых, торговых, складских комплексов, источников снабжения ресурсами.

5.3. Транспортная и пешеходная доступность объекта, в том числе близость его к основным и вспомогательным транспортным магистралям, к парковкам для автомобилей и к остановкам общественного транспорта.

5.4. Качество ближайшего окружения, в том числе тип застройки и архитектурные особенности строений, близость к рекреационной зоне — лесу, парку, озеру, реке, а также удаленность от источников экологического дискомфорта — свалок, химических и других вредных производств.

Влияние различий всех факторов этой группы на цены сделок с объектами-аналогами и объектами оценки учитывается при корректировке цен сделок техниками сравнительного анализа на основе рыночных данных.

6. Физическими характеристиками обладают земельный участок и улучшения.

6.1. К характеристикам земельного участка относятся: размер, форма, топографические и геологические параметры, уровень подготовленности (избавления от растительности и неровностей) земельного участка и качество почвенного покрова. При этом из топографических параметров участка важнейшими являются неровности поверхности, наличие склонов, холмов, рвов и скальных образований.

Из геологических параметров наибольшего внимания заслуживают прочностные характеристики (несущая способность) пород земной коры под участком, наличие и режимы проявления грунтовых вод.

Полезны также сведения о возможном залегании полезных ископаемых (как источнике возможных обременений в будущем).

6.2. Из характеристик улучшений основное внимание уделяется размерам здания, включая строительный объем, этажность и номер этажа помещения. Учитываются размеры помещений, в том числе общая площадь всех помещений, площади основных, вспомогательных и технических помещений, высота потолков. Существенное влияние на цены сделок оказывают тип и качество материалов, из которых изготовлены элементы конструкций.

6.3. В состав важных факторов включены: состояние элементов конструкций, потребность в их реконструкции и ремонте, внешний вид строения (архитектурный стиль) и состояние фасада, ориентация входа (во двор или на улицу).

6.4. Кроме характеристик собственно строения, существенными оказываются и характеристики окружения: тип и архитектура окружающей застройки, состояние фасадов строений и благоустроенность территории, загрязненность почвы и воздушной среды.

Корректировки по различиям большинства факторов этой группы осуществляются на основании сравнения цен сделок. Корректировка на различие размеров помещений и строительного объема осуществляется на основе данных о рыночной стоимости единицы площади или единицы объема строения данного типа. Поправки на различия величин площади земельных участков в составе объекта-аналога и объекта оценки определяются на основе данных о рыночной стоимости единицы площади земельного участка. При оценке и внесении поправок к ценам сделок с объектами-аналогами, имеющими размеры, отличные от размеров объекта оценки, полезным будет использование техник корректировки удельных цен.

Поправки, связанные с потребностью в ремонте, рассчитываются по величине издержек на проведение ремонтных работ с добавлением прибыли предпринимателя, рассчитанной по норме отдачи на капитал, вложенный в новое строительство.

7. К экономическим относятся характеристики, которые оказывают влияние на доходность объекта.

7.1. Существенным для экономики и ценности объекта являются возможности экономии ресурсов.

От отношения полезной площади к общей площади помещений зависит характеристика доходности объекта: чем больше это отношение, тем больше отношение дохода к затратам на эксплуатацию объекта и тем меньше доля суммы, подлежащей резервированию на воспроизводство объекта (возврата капитала) в чистом доходе от сдачи объекта в аренду. Корректировка на отличие этой характеристики для объекта-аналога и объекта оценки может быть выполнена капитализацией перерасхода средств на налоги, страховку, эксплуатационные, коммунальные платежи и другие операционные расходы за «избыточные» квадратные метры вспомогательных и технических помещений.

Невозможность контроля (при отсутствии счетчиков расходов) и минимизации потерь тепла и других ресурсов (из-за конструктивных особенностей улучшений) ведет к увеличению коэффициента операционных расходов, а также к уменьшению чистого операционного дохода и стоимости. Потеря стоимости вследствие отсутствия счетчиков может быть оценена как стоимость установки последних.

Потери стоимости из-за недостатков проекта или конструкций, приводящих к различию расходов ресурсов для объекта оценки и объекта-аналога, оцениваются по разнице коэффициентов операционных расходов.

7.2. Использование объекта-аналога до и после продажи может не в полной мере соответствовать принципу наилучшего и наиболее эффективного использования (ННЭИ). Так, например, при выполнении обязательного требования о соответствии этому принципу набора функций, реализуемых на объекте, весьма часто не в полной мере реализуется потенциал объекта для извлечения скользящих или прочих доходов, не используются дополнительные меры стимулирования арендаторов для уменьшения потерь от недозагрузки и неплатежей. Это обстоятельство должно учитываться путем корректировки цены сделки с объектом-аналогом рыночно обоснованной поправкой к величине эффективного валового дохода.

8. Наличие или отсутствие необходимых или желательных элементов сервиса, включая дополнительные компоненты, не относящиеся к недвижимости, может оказывать существенное влияние на цену сделки.

8.1. Отсутствие или недостатки телефонных линий, центральной или местной системы отопления, системы газо-, водо- и энергоснабжения, канализационных систем приводит к снижению ценности объекта. При наличии этих недостатков у объекта-аналога цену сделки надлежит корректировать в сторону увеличения. Если эти недостатки присущи объекту оценки, то цена сделки с объектом-аналогом корректируется в сторону уменьшения. При наличии магистральных коммуникаций соответствующего профиля вблизи объекта величина корректировки определяется затратами на подключение к этим коммуникациям с учетом прибыли предпринимателя. При отсутствии магистральных коммуникаций корректировки определяются затратами на создание автономных систем обеспечения объекта ресурсами и удаления отходов (также с учетом прибыли предпринимателя).

8.2. Для реализации большинства доходных функций весьма важным условием является наличие парковки для автотранспорта. При этом эталонным считается вариант, когда минимальное число парковочных мест не меньше максимально возможного. Любое отклонение от требования «эталона» приводит к необходимости соответствующей корректировки цены сделки (как правило, путем капитализации будущих затрат покупателя на постоянную или временную аренду части прилегающих территорий).

8.3. Наличие или отсутствие на объекте технических средств систем безопасности (в достаточном количестве и должного качества), а также договорных отношений с надежной службой безопасности оказывают (за редкими исключениями в нетипичных случаях) влияние на сумму сделки. В этом случае корректировку цены сделки можно выполнить путем добавления (исключения)

затрат (с прибылью предпринимателя) на установку (ремонт, замену) оборудования и поиск партнера из числа фирм, специализирующихся на обеспечении безопасности.

8.4. Нередко в цену продажи объекта-аналога включаются предметы собственности, не являющиеся элементами объекта недвижимости: торговое или офисное оборудование, личное имущество собственника или управляющего (первый вариант). Иногда такого рода элементы оказываются в составе недвижимого имущества, являющегося объектом оценки (второй вариант). В таких случаях скорректированная цена сделки (расчетная цена объекта оценки) находится путем уменьшения цены (в первом варианте) или увеличения (во втором варианте) цены сделки с объектом-аналогом на расчет.

Реализация факторов данной группы ведет к увеличению ставки арендной платы. Если эти элементы присущи только объекту-аналогу и не реализуемы для объекта оценки, то ставка арендной платы объекта-аналога подлежит корректировке в сторону уменьшения. Размеры корректировок определяются сравнительным анализом рыночных сделок по договорам аренды, а также оценками дополнительных затрат на приобретение сервисных услуг арендаторами самостоятельно, «на стороне».

Рынок коммерческой недвижимости состоит из четырех основных сегментов:

- Торговая недвижимость является самой востребованной среди коммерческой недвижимости и, в целом, по рынку, а также пользуется большим спросом. Сюда относят помещения под любые торговые точки: магазины, павильоны, киоски и т.п. Развитие бизнеса и расширение торговых сетей позволяют говорить, что спрос на данный вид недвижимости будет и в дальнейшем расти. На стоимость коммерческой недвижимости влияет множество факторов: транспортная инфраструктура, привлекательность здания, с точки зрения расположения, наличие или возможность установки торгового оборудования.

- Офисной недвижимостью называют помещения, расположенные в торговых и деловых центрах, офисных зданиях и т.п. Для данного типа недвижимости существенное значение имеют состояние здания и его инженерных систем, возраст постройки, возможность реконструкции помещений. Также берутся во внимание наличие системы охраны, парковки, состояние лифтов. На цену могут повлиять простота переоформления офисного помещения и наличие обременений.

- Складская недвижимость – это помещения, которые, по своей конструкции, делают возможным хранение крупных партий различных товаров. Развитие логистики и рост требований к хранению товара делают этот вид недвижимости весьма доходным. Оценка складской недвижимости зависит от расположения помещения, наличия подъездных путей различного типа и грузовых площадок, возможность установки специального оборудования для хранения товаров, наличия стеллажей и прочего.

- Недвижимость производственного назначения - предназначена для организации массового выпуска разнообразной продукции. Это могут быть перерабатывающие и производящие цеха, амбары, склады, участки земли промышленного и сельскохозяйственного назначения.

Распределение объектов коммерческой недвижимости, выставленных на продажу и аренду в Оренбургской области в зависимости от функционального назначения представлено на рисунке:

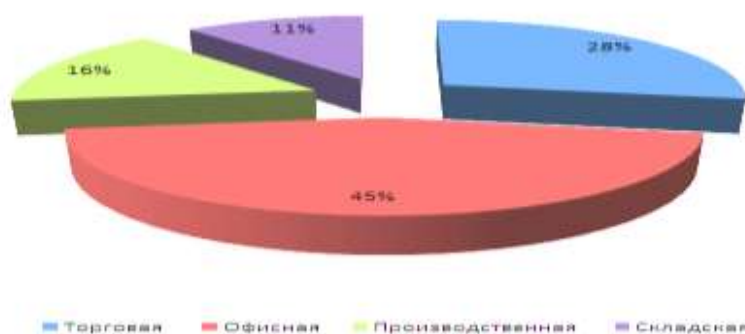
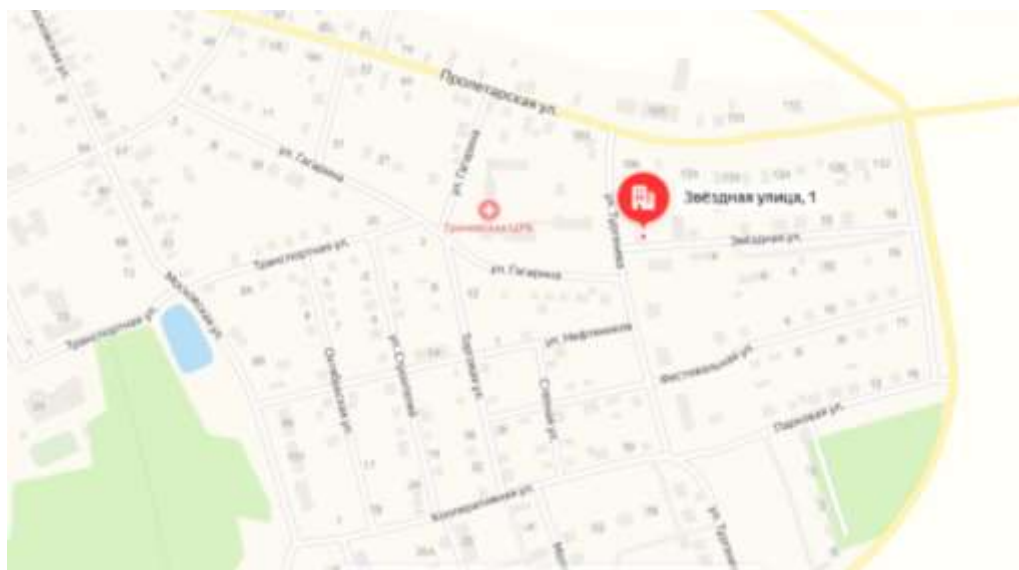


Рисунок 1 Удельные веса сегментов коммерческого сектора недвижимости Оренбургская область

14. ОПИСАНИЕ ОБЪЕКТА ОЦЕНКИ С УКАЗАНИЕМ ПЕРЕЧНЯ ДОКУМЕНТОВ, ИСПОЛЪЗУЕМЫХ ОЦЕНЩИКОМ И УСТАНОВЛИВАЮЩИХ КОЛИЧЕСТВЕННЫЕ И КАЧЕСТВЕННЫЕ ХАРАКТЕРИСТИКИ ОБЪЕКТА ОЦЕНКИ

Таблица 12 Общая характеристика объекта оценки

Субъект права	Муниципальное образование Грачевский район Оренбургской области
Область	Оренбургская
Административно образование	Грачевский район
Адрес местонахождения	с.Грачевка, ул.Звездная, д.1
Характеристика местоположения:	
Удаленность от центра административного образования	Объекты оценки расположены на окраине села
Транспортная доступность	Хорошая
Экологическая обстановка, шумовой мешок	Благополучная. Загазованность и шумовой мешок в пределах допустимых норм.



Местоположение объекта оценки на карте Грачевского района (<https://yandex.ru/maps/>)

Таблица 13 Количественные и качественные характеристики объекта оценки

Характеристики	Объект оценки
Нежилое помещение	
Наименование	помещение №1 гаража
Местоположение	Оренбургская область, Грачевский район, с.Грачевка, ул.Звездная, д.1, помещение 1
Кадастровый №	56:10:0301017:111
Кадастровая стоимость, руб.	49 361,63
Площадь кв.м.	42,7
Год завершения строительства	-
Этажность	1

Таблица 14 Количественные и качественные характеристики объекта оценки

Характеристики	Объект оценки
Нежилое помещение	
Наименование	помещение №III Административно-производственного здания
Местоположение	Оренбургская область, Грачевский район, с.Грачевка, ул.Звездная, д.1, помещение 3
Кадастровый №	56:10:0301017:168
Кадастровая стоимость, руб.	148 310,91
Площадь кв.м.	12,1

Год завершения строительства	-
Этажность	1

Таблица 15 Количественные и качественные характеристики объекта оценки

Характеристики	Объект оценки
Нежилое помещение	
Наименование	помещение №1 Административно-производственного комплекса
Местоположение	Оренбургская область, Грачевский район, с.Грачевка, ул.Звездная, д.1, помещение 2
Кадастровый №	56:10:0301017:109
Кадастровая стоимость, руб.	404 958
Площадь кв.м.	48,2
Год завершения строительства	-
Этажность	1

Таблица 16 Количественные и качественные характеристики объекта оценки

Характеристики	Объект оценки
Нежилое помещение	
Наименование	Помещение №II
Местоположение	Оренбургская область, Грачевский район, с.Грачевка, ул.Звездная, д.1,
Кадастровый №	56:10:0301017:149
Кадастровая стоимость, руб.	703 486,88
Площадь кв.м.	142,5
Год завершения строительства	-
Этажность	1

Таблица 17 Количественные и качественные характеристики объекта оценки

Характеристики	Объект оценки
Нежилое здание	
Наименование	Склад
Местоположение	Оренбургская область, Грачевский район, с.Грачевка, ул.Звездная, д.1,
Кадастровый №	56:10:0301017:148
Кадастровая стоимость, руб.	514 517,08
Площадь кв.м.	28,0
Год завершения строительства	1992
Этажность	1

Таблица 18 Количественные и качественные характеристики объекта оценки

Характеристики	Объект оценки
Нежилое здание	
Наименование	Нежилое здание
Местоположение	Оренбургская область, Грачевский район, с.Грачевка, ул.Звездная, д.1,
Кадастровый №	56:10:0301017:147
Кадастровая стоимость, руб.	3 489 528,34
Площадь кв.м.	189,9
Год завершения строительства	-
Этажность	1

Таблица 19 Количественные и качественные характеристики объекта оценки

Характеристики	Объект оценки
Земельный участок	
Наименование	Земельный участок

Категория земель	Земли населенных пунктов
Разрешенное использование	Под здание центра ГСЭН, склада. гаражей
Местоположение	Установлено относительно ориентира, адрес ориентира Оренбургская область, Грачевский район, с.Грачевка, ул.Звездная, д.1а,
Кадастровый №	56:10:0301017:10
Кадастровая стоимость, руб.	1 043 442,37
Площадь кв.м.	1971,04
Год завершения строительства	-
Этажность	-

15.ОПИСАНИЕ ПРОЦЕССА ОЦЕНКИ ОБЪЕКТА ОЦЕНКИ В ЧАСТИ ПРИМЕНЕНИЯ ПОДХОДА (ПОДХОДОВ) К ОЦЕНКЕ

На основании п. 11 ФСО №1 основными подходами, используемыми при проведении оценки, являются сравнительный, доходный и затратный подходы. При выборе используемых при проведении оценки подходов следует учитывать не только возможность применения каждого из подходов, но и цели и задачи оценки, предполагаемое использование результатов оценки, допущения, полноту и достоверность исходной информации. На основе анализа указанных факторов обосновывается выбор подходов, используемых оценщиком.

При выборе методов в рамках использования того или иного подхода учитывается достаточность и достоверность общедоступной для использования того или иного метода информации.

15.1 Анализ возможности применения подходов к оценке

Затратный подход

При оценке рыночной стоимости объектов недвижимости базой затратного подхода является принцип замещения. Этот принцип утверждает, что благоразумный покупатель не заплатит за объект больше, чем будет стоить ему приобрести свободный земельный участок и создать улучшения равной желанности и полезности без чрезмерной задержки. По аналогии с этим можно утверждать, что благоразумный продавец не пожелает продать объект дешевле, чем стоило ему приобрести свободный земельный участок и создать улучшения с учетом компенсации за его активность и принятые риски (то есть с учетом прибыли предпринимателя).

При оценке величины арендной ставки или платы объектом оценки является не сам объект недвижимости (полное право собственности на него), а совокупность «частичных» прав - пользования и владения в течение определенного срока. Поэтому затратный подход основан на следующей предпосылке: благоразумный арендодатель не пожелает сдать в аренду объект по ставке меньшей, чем обеспечит ему возврат капитала (и доход на капитал), вложенного в приобретение свободного земельного участка и создание улучшения с учетом компенсации за его активность и принятые риски (то есть с учетом прибыли предпринимателя). Логика затратного подхода остается прежней, если вместо затрат на создание использовать затраты на приобретение объекта. В любом случае базой для расчета арендной платы являются затраты арендодателя на создание либо приобретение объекта аренды.

Специфичность расчета затратным подходом стоимости срочного права аренды в отличие от стоимости права собственности на объект заключается в том, что если в последнем случае требуется рассчитать сумму, которая бы компенсировала затраты собственника на создание объекта при его одновременной продаже, то в первом требуется рассчитать сумму, которая бы компенсировала затраты собственника при ее регулярном получении (по договору аренды).

Принимая во внимание отсутствие информации относительно затрат на содержание объекта, и условный характер пожеланий собственника о сроках полной окупаемости вложений за счет арендных платежей, оценщик счел некорректным применение методов затратного подхода в рамках текущего расчета.

Доходный подход

Доходный подход, основанный на принципе ожидания, отражает позицию благоразумного арендатора, который не будет платить арендную плату за определенный срок пользования и владения объектом аренды больше, чем доход для его бизнеса, который, как ожидается, будет приносить в течение этого срока данное право. Подход может показать верхнюю границу арендной платы, которая может быть уплачена без чрезмерного ущерба для бизнеса арендатора.

То есть подход отражает точку зрения арендатора, который определяет предельно допустимую величину ставки арендной платы, опираясь на свои представления о допустимой величине части ожидаемых им предпринимательских доходов, которую он считал бы возможным отдавать за пользование и владение объектом аренды для извлечения этих доходов.

Распределяется доход от бизнеса типичного арендатора между всеми видами факторов производства, вычлняя сумму, «генерируемую» недвижимостью, то есть определяя «добавочную продуктивность» земли и улучшений по остаточному принципу. Эта сумма («добавочная продуктивность») и будет определять величину рыночной арендной платы типичного арендатора за пользование и владение объектом недвижимости в течение соответствующего периода.

Так как отсутствуют сведения, позволяющие спрогнозировать величины расходов и доходов, применение доходного подхода приведет к значительной погрешности расчетов и результаты по данному подходу могут быть недостоверными. В силу данных обстоятельств доходный подход в рамках текущего расчета не применялся.

Сравнительный подход

В основу сравнительного подхода положен принцип замещения, который гласит, что рациональный покупатель не заплатит за конкретную собственность больше, чем обойдется приобретение другой собственности, обладающей такой же полезностью.

На дату оценки у оценщика есть достоверная информация о рыночной стоимости объектов, аналогичных объекту оценки в достаточном объеме.

В рамках настоящего отчета при расчете рыночной стоимости продажи применен метод сравнения продаж.

Согласование результатов оценки

В зависимости от конкретной ситуации, результаты каждого из трех подходов могут в большей или меньшей степени отличаться друг от друга. Выбор итоговой величины стоимости зависит от назначения оценки, имеющейся информации и степени ее достоверности. Для определения итоговой величины стоимости используется метод средневзвешенного значения, а также субъективное мнение Оценщика.

15.2 Заключение об используемых подходах к оценке

Учитывая специфику оцениваемого объекта и достаточность имеющейся информации, Оценщик проанализировал возможность использования каждого из трех подходов и пришёл к следующему выводу: использовать сравнительный подход.

16. РАСЧЕТ РЫНОЧНОЙ СТОИМОСТИ ОБЪЕКТА ОЦЕНКИ СРАВНИТЕЛЬНЫМ ПОДХОДОМ

В основу сравнительного подхода положен принцип замещения, который гласит, что рациональный покупатель не заплатит за конкретную собственность больше, чем обойдется приобретение другой собственности, обладающей такой же полезностью.

На дату оценки у оценщика есть достоверная информация о рыночной стоимости продажи, аналогичных объекту оценки.

Аналоги выбраны исходя из следующих соображений. Во-первых, местоположение аналогов по привлекательности близко к местоположению объекта оценки, во-вторых, оценщик располагает неофициальной достоверной информацией о реальной стоимости объектов-аналогов (документальные данные расходятся с реальными).

Следует отметить, что сведения о реально совершенных сделках по аренде недвижимого имущества на рынке недвижимости носят конфиденциальный характер. В основном Оценщик ориентируется на цены предложения с применением необходимых корректировок. Такой подход оправдан с той точки зрения, что потенциальный покупатель прежде, чем принять решение об аренде помещения объекта недвижимости, проанализирует текущее состояние рынка и придет к заключению о возможной цене предлагаемого объекта, учитывая все его достоинства и недостатки относительно других объектов.

Математическую модель оценки объекта недвижимости с использованием метода рыночных сравнений может быть представлена в виде следующей формулы:

$$C_o = \sum_{i=1}^k W_i \times C_{oi}$$

где: k – количество аналогов,

C_o – оценка рыночной стоимости объекта оценки,

C_{oi} – оценка рыночной стоимости объекта оценки с использованием информации о цене i-го аналога,

$$\sum_{i=1}^k W_i = 1$$

W_i – вклад i-го аналога в стоимость объекта оценки

Оценка рыночной стоимости объекта оценки с использованием информации о цене i-го аналога может быть записана следующим образом:

$$C_{oi} = C_i + \sum_{j=1}^n \Delta C_{ij}$$

где C_i – цена i-го аналога,

n – количество ценообразующих факторов,

ΔC_{ij} – корректировка цены i-го аналога по j-му ценообразующему фактору.

Корректировка цены i-го аналога по j-му ценообразующему фактору оценивается по вкладу этого фактора в стоимость объекта оценки. Оценка по вкладу основана на том, сколько рынок заплатит за присутствие того или иного фактора в объекте.

Следует отметить, что рейтинг информации, установленный оценщиком, отражает его мнение относительно достоверности полученных результатов, на основании установленных рейтингов были рассчитаны весовые коэффициенты. Итоговая стоимость определяется как сумма произведений стоимостей, определенных для соответствующих аналогов, на соответствующие весовые коэффициенты.

15.2. Оценка земельного участка

В процессе работы над определением стоимости земельного участка мы пришли к выводу, что использование двух из трёх существующих подходов (затратного и доходного) является некорректным. Поэтому Оценщик принял решение отказаться от использования этих подходов при расчёте величины стоимости земельного участка и использовать только один – сравнительный, метод сравнительного анализа продаж.

Применение метода сравнительного анализа продаж заключается в последовательном выполнении следующих действий:

1) Подробное исследование рынка с целью получения достоверной информации о всех факторах, имеющих отношение к объектам сравнимой полезности.

2) Определение подходящих единиц сравнения и проведение сравнительного анализа по каждой единице;

3) Сопоставление исследуемого объекта с выбранными объектами сравнения с целью корректировки их продажных цен или исключения из списка сравнимых;

4) Приведение ряда показателей стоимости сравнимых объектов к одному или к диапазону рыночной стоимости исследуемого объекта.

При корректировке продажных цен объектов сравнения все поправки делаются от объекта сравнения к объекту оценки.

В оценочной практике принято выделять девять основных элементов сравнения, которые должны анализироваться в обязательном порядке: права собственности на недвижимость, условия финансирования, условия продажи, состояние рынка, местоположение, физические характеристики, экономические характеристики, характер использования, компоненты, не связанные с недвижимостью.

Первые четыре корректировки определяют цену продажи объекта сравнения при нормальных рыночных условиях на дату оценки и являются базой для остальных корректировок.

Для отбора объектов-аналогов Оценщиком был использован специализированный сайт по купле-продаже недвижимого имущества: <http://www.avito.ru>, www.domofond.ru.

Отбор объектов-аналогов осуществлялся по правилам, а именно следующим характеристикам, максимально - местоположение;

- категория земель;
- разрешенное использование земельного участка;
- общая площадь;
- состав инженерных коммуникаций земельного участка;
- передаваемые имущественные права;
- наличие улучшений земельного участка.

В результате для расчета рыночной стоимости оценщиком было отобрано 3 объекта-аналога, удовлетворяющих данным параметрам, краткая характеристика которых представлены в таблице ниже.

Несомненно, что ни один из выбранных объектов-аналогов не может практически полностью соответствовать Объекту оценки. Поэтому сравнению подлежат общие параметры, которые могут быть физическими или экономическими. На практике разные сегменты рынка недвижимости используют разные единицы сравнения. Типичной единицей сравнения на рынке земельных участков является мера площади, поэтому для оценки Объекта оценки в качестве единицы сравнения принят 1 кв. м площади. Итоговая рыночная стоимость объекта оценки определялась путем произведения общей площади объекта оценки и рыночной стоимости 1 кв.м.

В связи с отсутствием достаточного объема предложений по купле – продаже земельных участков в Грачевском районе было принято решение использовать предложения в соседних районах Оренбургской области

Таблица 20 Описание Объекта оценки и объектов-аналогов

Группы элементов сравнения	Объект оценки	АНАЛОГИ		
		Оренбургская область Кувандыкский район г.о. Кувандык	Оренбургская область г. Бугуруслан	Оренбургская область Асекеевский район
Местоположение	Оренбургская область Грачевский район с. Грачевка ул. Звездная 1	4 150 000	839 508	686 000
Цена предложения руб.				
Площадь	42,7	788	730,3	272,2
Цена предложения руб./кв.м.	-	5 266,5	1 149,59	2 520,2
Условия финансирования	-	Наличный расчет, полная сумма	Наличный расчет, полная сумма	Наличный расчет, полная сумма

Передаваемые права на недвижимость	-	собственность	собственность	собственность
Дата продажи (предложения)	-	Июль 2020	Июль 2020	Июль 2020
Торг	-	предусмотрен	предусмотрен	предусмотрен
Тип (формат) недвижимости	Нежилое помещение	здание	здание	здание
Этаж расположения	1	1	1	1
Состояние помещения	удовлетворительное	хорошее	хорошее	хорошее
Коммуникации	В нерабочем состоянии	Все подключены	Все подключены	Все подключены

Сравнению подлежат общие параметры, которые могут быть физическими или экономическими. На практике разные сегменты рынка недвижимости используют разные единицы сравнения. Типичной единицей сравнения на рынке земельных участков является мера площади, поэтому для оценки Объекта оценки в качестве единицы сравнения принят 1 кв. м площади. В связи с тем, что подлежащий оценке объект – нежилое здание подлежит продаже без земельного участка, а объекты – аналоги с учетом стоимости земельного участка, необходимо произвести расчет стоимости земельного участка – 1 кв.м. методом сравнения продаж.

В результате анализа рынка коммерческой недвижимости выявлен ряд предложений аналогичных объектов:

Таблица 21 Расчет стоимости нежилого помещения с кадастровым №56:10:0301017:111

Группы элементов сравнения	Объект оценки	АНАЛОГИ				
		Оренбургская область с. Адамовка	Оренбургская область, Сорочинский г.о., Сорочинск, Красноармейская ул., 50	Оренбургская область, Курманаевский р-н, сельское поселение Курманаевский сельсовет, с. Курманаевка, Крестьянская ул., 2В	Оренбургская область, Грачёвский р-н, с. Грачёвка, Советская ул., 6	Оренбургская область, Тюльганский р-н, пос. Тюльган, Магистральная ул., 5
Местоположение	Оренбургская область Грачевский район с. Грачевка ул. Звездная 1, помещение 1					
Цена предложения руб.		114 300	540 000	241 859	368 613	380 940
Площадь	42,7	75,00	426,6	97	565	122,2
Цена предложения руб./кв.м.	-	1 524	1 265,8	2 493,39	652,41	3 117,35
Корректировка на местоположение	-	- 30%	- 30%	- 30 %	0 %	- 30 %
%	-	- 457,2	- 379,74	- 748,02	-	- 935,2

корректировки руб./ кв.м.						
Скорректированная стоимость	-	1 066,8	886,06	1 745,19	652,41	2 182,15
Условия финансирования	-	Наличный расчет, полная сумма	Наличный расчет, полная сумма	Наличный расчет, полная сумма	Наличный расчет, полная сумма	Наличный расчет, полная сумма
Корректировка	-	-	-	-	-	-
% корректировки руб./ кв.м.	-	-	-	-	-	-
Скорректированная стоимость	-	1 066,8	886,06	1 745,19	652,41	2 182,15
Передаваемые права на недвижимость	-	собственность	собственность	собственность	собственность	собственность
Корректировка	-	-	-	-	-	-
% корректировки руб./ кв.м.	-	-	-	-	-	-
Скорректированная стоимость	-	1 066,8	886,06	1 745,19	652,41	2 182,15
Дата продажи (предложения)	-	-	-	-	-	-
Корректировка	-	-	-	-	-	-
% корректировки руб./ кв.м.	-	-	-	-	-	-
Скорректированная стоимость	-	1 066,8	886,06	1 745,19	652,41	2 182,15
Торг	-	-17 %	-17 %	- 17 %	- 17 %	- 17 %
% корректировки руб./ кв.м.	-	- 181,36	- 150,63	- 296,68	- 110,9	- 370,96
Скорректированная стоимость	-	885,44	735,43	1 448,51	541,51	1 811,19
Тип (формат) недвижимости	Нежилое помещение	здание	здание	Нежилое помещение	Нежилое помещение	здание
Корректировка	-	0,86	0,86	1,00	1,00	0,86
% корректировки руб./ кв.м.	-	-	-	-	-	-
Скорректированная стоимость	-	761,48	735,43	1 448,51	541,51	1 557,62
Этаж расположения	1	1	1	1	1	1
Корректировка	-	-	-	-	-	-
% корректировки	-	-	-	-	-	-

руб./ кв.м.						
Скорректированная стоимость	-	761,48	735,43	1 448,51	541,51	1 557,62
Состояние помещения	удовлетворительное	удовлетворительное	хорошее	удовлетворительное	удовлетворительное	удовлетворительное
Корректировка	-	1,00	0,88	1,00	1,00	1,00
% корректировки руб./ кв.м.	-					
Скорректированная стоимость	-	761,48	647,18	1 448,51	541,51	1 557,62
Коммуникации	Все подключены	Все подключены	Все подключены	Частично работает	Частично работает	Все подключены
Корректировка	-	-	-	- 25 %	- 25 %	-
% корректировки руб./ кв.м.	-	-	-	-362,13	- 135,38	-
Скорректированная стоимость	-	761,48	647,18	1 086,38	406,13	1 557,62
Вес аналога/ сумма баллов	-	0,17	0,14	0,24	0,09	0,36
Скорректированная стоимость	-	129,45	90,6	260,73	36,55	560,74
Итоговая стоимость 1 кв.м.	-	1 078,07				
Рыночная стоимость 42,7 кв.м.	-	46 033,59				
Источник информации	-	https://www.avito.ru/adamovka/kommercheskaya_nedvizhimost/prodam_ofisnoe_pomeschenie_75_m_2127862387	https://www.avito.ru/sorochinsk/kommercheskaya_nedvizhimost/prodam_pomeschenie_svobodnogo_naznacheniya_426_m_2002305406	https://www.avito.ru/kurmanaevka/kommercheskaya_nedvizhimost/prodam_ofisnoe_pomeschenie_97_m_2126953888	https://www.avito.ru/orenburgskaya_oblast_grachevka/kommercheskaya_nedvizhimost/prodam_ofisnoe_pomeschenie_565_m_2127142792	https://www.avito.ru/tyulgan/kommercheskaya_nedvizhimost/nezhiloe_pomeschenie_122.2_m_220773817

Объяснение корректировок:

Величина корректировки определялась экспертным путем или на основании весовой доли элемента сравнения в общей стоимости объекта недвижимости. В данном случае поправки вносились последовательно: сначала цену аналога корректировали по определяющему фактору, затем - по зависимому фактору. Оценщик учел следующие виды корректировок.

Поправка на местоположение.

Местоположение недвижимости - главная из ее характеристик, в существенной мере оказывающая влияние на такие экономические параметры, как цена, ликвидность и доходность недвижимости.

Таким образом, местоположение не только географическая, но и экономическая характеристика недвижимости. Местоположение характеризуется сосредоточением в районе знаменитых пользователей или объектов, в том числе исторических и архитектурных памятников, заповедных зон, других достопримечательностей, удаленностью объекта от центров деловой активности, в том числе от магистральных, общественных, финансовых, торговых комплексов. Определяется транспортной доступностью, в том числе близостью к основным и вспомогательным магистралям, к парковкам для автомобилей, к остановкам общественного транспорта, метро. Корректировка на местоположение составлена на основании анализа сегмента зданий нежилого назначения Оренбургской области и составляет 0-30% в зависимости от местоположения объектов аналогов. При сопоставлении объекта оценки и объектов – аналогов корректировка по данному фактору требуется и введена – 10 %.

Поправка на торг.

Анализируя текущую ситуацию на рынке жилой недвижимости из открытых источников, а также информацию, полученную от сотрудников агентств недвижимости, оценщик счёл необходимым внести поправку на торг. Эта поправка учитывает, насколько цена предложения может разниться с реальной ценой сделки. Разница образуется в процессе торга между покупателем и продавцом и зависит от многих факторов. В очень редких случаях цена предложения совпадает с суммой сделки.

Таблица 22 Скидка на торг

Вид использования	Активный рынок		Неактивный рынок	
	Среднее значение	Границы диапазона	Среднее значение	Границы диапазона
Производственно-складские объекты	12%	7% - 17%	18%	11% - 26%
Торгово-офисная недвижимость	10%	6% - 15%	17%	10% - 24%
Квартиры	4%	2% - 8%	8%	4% - 14%
Индивидуальные жилые дома	8%	2% - 10%	12%	8% - 18%
Базы отдыха	10%	6% - 15%	17%	9% - 25%

Для расчетов используется среднее значение - 24,0%.

3. Корректировка на формат объекта

Помещение с отдельным входом обычно стоят дороже, чем помещения без отдельного входа. Данный фактор влияет на рыночную стоимость.

Корректировка на наличие отдельного входа

Таблица 23 Корректировка на формат объекта

Объект аналог Объект оценки	Отдельно- стоящее здание	Расположение помещения внутри здания с отдельным входом	Расположение помещения внутри здания без самостоятельного входа
Отдельно- стоящее здание	1,00	1,03	1,16
Расположение помещения внутри здания с отдельным входом	0,97	1,00	1,12
Расположение помещения внутри здания без	0,86	0,89	1,00

самостоятельного входа			
---------------------------	--	--	--

Введение корректировки на состояние объектов

Поправки вводились на основании Шкалы экспертных оценок, разработанной МИПК Российской экономической академией им. Г.В. Плеханова.

Таблица 24 Состояние объектов

Объект аналог Объект оценки	Отличное	Очень хорошее	хорошее	удовлетворительное	плохое
Отличное	1,00	1,07	1,13	1,28	1,41
Очень хорошее	0,94	1,00	1,06	1,20	1,33
хорошее	0,88	0,94	1,00	1,14	1,25
удовлетворительное	0,78	0,83	0,88	1,00	1,10
плохое	0,71	0,75	0,80	0,91	1,00

Корректировка на наличие (возможность подключения) коммуникаций

Поправка на наличие (возможность подключения) коммуникаций является важнейшим ценообразующим фактором, определяющим размер и необходимость привлечения средств в обустройство необходимых коммуникаций. Отсутствие или недостатки центральной или местной системы отопления, системы газо-, водо- и энергоснабжения, канализационных систем приводит к снижению ценности объекта. При наличии этих недостатков у объекта-аналога цену сделки надлежит корректировать в сторону увеличения. Если эти недостатки присущи объекту оценки, то цена сделки с объектом-аналогом корректируется в сторону уменьшения. При наличии магистральных коммуникаций соответствующего профиля вблизи объекта величина корректировки определяется затратами на подключение к этим коммуникациям с учетом прибыли предпринимателя.

Таблица 25 Размер корректировок на наличие коммуникаций

Вид коммуникаций	Величина корректировки
Транспортные подъездные пути	5-15%
Электроэнергия	10-20%
Газоснабжение	10-25%
Водоснабжение, канализация, теплоснабжение, коммуникационные связи	5-15%

Объект оценки и аналоги имеют одинаковые коммуникации, что не требует внесения корректировки.

Рыночная стоимость нежилого помещения №1, площадью 42,7 кв.м. с кадастровым № 56:10:0301017:111, расположенного на 1 этаже нежилого здания, по адресу: Оренбургская область Грачевский район с. Грачевка ул. Звездная, 1, помещение 1 рассчитанная сравнительным подходом, без учета НДС, составляет:

46 000 рублей

(Сорок шесть тысяч) рублей

Таблица 26 Расчет стоимости нежилого помещения с кадастровым №56:10:0301017:168

Группы элементов сравнения	Объект оценки	АНАЛОГИ				
		Оренбургская область с. Адамовка	Оренбургская область, Сорочинский г.о.,	Оренбургская область, Курманаев	Оренбургская область, Грачевский р-н, с.	Оренбургская область, Тюльганский р-н,
Местоположение	Оренбургская область Грачевский район с. Грачевка ул.	Оренбургская область с. Адамовка	Оренбургская область, Сорочинский г.о.,	Оренбургская область, Курманаев	Оренбургская область, Грачевский р-н, с.	Оренбургская область, Тюльганский р-н,

	Звездная 1, помещение 3		Сорочинс к, Красноар мейская ул., 50	с-кий р-н, сельское поселение Курманаев ский сельсовет, с. Курманаев ка, Крестьянск ая ул., 2В	Грачёвка, Советская ул., 6	пос. Тюльган, Магистральная ул., 5
Цена предложения руб.		114 300	540 000	241 859	368 613	380 940
Площадь	12,1	75,00	426,6	97	565	122,2
Цена предложения руб./кв.м.	-	1 524	1 265,8	2 493,39	652,41	3 117,35
Корректировка на местоположение	-	- 30%	- 30%	- 30 %	0 %	- 30 %
% корректировки руб./ кв.м.	-	- 457,2	- 379,74	- 748,02	-	- 935,2
Скорректированная стоимость	-	1 066,8	886,06	1 745,19	652,41	2 182,15
Условия финансирования	-	Наличный расчет, полная сумма	Наличный расчет, полная сумма	Наличный расчет, полная сумма	Наличный расчет, полная сумма	Наличный расчет, полная сумма
Корректировка	-	-	-	-	-	-
% корректировки руб./ кв.м.	-	-	-	-	-	-
Скорректированная стоимость	-	1 066,8	886,06	1 745,19	652,41	2 182,15
Передаваемые права на недвижимость	-	собственность	собственность	собственность	собственность	собственность
Корректировка	-	-	-	-	-	-
% корректировки руб./ кв.м.	-	-	-	-	-	-
Скорректированная стоимость	-	1 066,8	886,06	1 745,19	652,41	2 182,15
Дата продажи (предложения)	-					
Корректировка	-	-	-	-	-	-
% корректировки руб./ кв.м.	-	-	-	-	-	-
Скорректированная стоимость	-	1 066,8	886,06	1 745,19	652,41	2 182,15
Торг	-	-17 %	-17 %	- 17 %	- 17 %	- 17 %
% корректировки руб./ кв.м.	-	- 181,36	- 150,63	- 296,68	- 110,9	- 370,96
Скорректированная	-	885,44	735,43	1 448,51	541,51	1 811,19

ая стоимость						
Тип (формат) недвижимости	Нежилое помещение	здание	здание	Нежилое помещение	Нежилое помещение	здание
Корректировка	-	0,86	0,86	1,00	1,00	0,86
% корректировки руб./ кв.м.	-	-		-	-	
Скорректированная стоимость	-	761,48	735,43	1 448,51	541,51	1 557,62
Этаж расположения	1	1		1	1	
Корректировка		-		-	-	
% корректировки руб./ кв.м.	-	-		-	-	
Скорректированная стоимость	-	761,48	735,43	1 448,51	541,51	1 557,62
Состояние помещения	удовлетворительное	удовлетворительное	хорошее	удовлетворительное	удовлетворительное	удовлетворительное
Корректировка	-	1,00	0,88	1,00	1,00	1,00
% корректировки руб./ кв.м.	-					
Скорректированная стоимость	-	761,48	647,18	1 448,51	541,51	1 557,62
Коммуникации	Все подключены	Все подключены	Все подключены	Частично работает	Частично работает	Все подключены
Корректировка	-	%	%	- 25 %	- 25 %	
% корректировки руб./ кв.м.	-	-	-	-362,13	- 135,38	
Скорректированная стоимость	-	761,48	647,18	1 086,38	406,13	1 557,62
Вес аналога/ сумма баллов	-	0,17	0,14	0,24	0,09	0,36
Скорректированная стоимость	-	129,45	90,6	260,73	36,55	560,74
Итоговая стоимость 1 кв.м.	-	1 078,07				
Рыночная стоимость 12,1 кв.м.		13 044,65				
Источник информации	-	https://www.avito.ru/adamovka/kommercheskaya_nedvizhimost/prodam_ofisnoe_pomeschenie_75_m_2127862387	https://www.avito.ru/sorochinsk/kommercheskaya_nedvizhimost/prodam_pomeschenie_svobodnogo_naznacheniya_426_m_2002305406	https://www.avito.ru/kurmanaevka/kommercheskaya_nedvizhimost/prodam_ofisnoe_pomeschenie_97_m_2126953888	https://www.avito.ru/orenburgskaya_oblast_grachevka/kommercheskaya_nedvizhimost/prodam_ofisnoe_pomeschenie_565_m_2127142792	https://www.avito.ru/tyulgan/kommercheskaya_nedvizhimost/nezhiloe_pomeschenie_122.2_m_2220773817

Объяснение корректировок:

Величина корректировки определялась экспертным путем или на основании весовой доли элемента сравнения в общей стоимости объекта недвижимости. В данном случае поправки вносились последовательно: сначала цену аналога корректировали по определяющему фактору, затем - по зависимому фактору. Оценщик учел следующие виды корректировок.

Поправка на местоположение.

Местоположение недвижимости - главная из ее характеристик, в существенной мере оказывающая влияние на такие экономические параметры, как цена, ликвидность и доходность недвижимости.

Таким образом, местоположение не только географическая, но и экономическая характеристика недвижимости. Местоположение характеризуется сосредоточением в районе знаменитых пользователей или объектов, в том числе исторических и архитектурных памятников, заповедных зон, других достопримечательностей, удаленностью объекта от центров деловой активности, в том числе от магистральных, общественных, финансовых, торговых комплексов. Определяется транспортной доступностью, в том числе близостью к основным и вспомогательным магистралям, к парковкам для автомобилей, к остановкам общественного транспорта, метро. Корректировка на местоположение составлена на основании анализа сегмента зданий нежилого назначения Оренбургской области и составляет 0-30% в зависимости от местоположения объектов аналогов. При сопоставлении объекта оценки и объектов – аналогов корректировка по данному фактору требуется и введена – 10 %.

Поправка на торг.

Анализируя текущую ситуацию на рынке жилой недвижимости из открытых источников, а также информацию, полученную от сотрудников агентств недвижимости, оценщик счёл необходимым внести поправку на торг. Эта поправка учитывает, насколько цена предложения может разниться с реальной ценой сделки. Разница образуется в процессе торга между покупателем и продавцом и зависит от многих факторов. В очень редких случаях цена предложения совпадает с суммой сделки.

Таблица 27 Скидка на торг

Вид использования	Активный рынок		Неактивный рынок	
	Среднее значение	Границы диапазона	Среднее значение	Границы диапазона
Производственно-складские объекты	12%	7% - 17%	10%	11% - 20%
Торгово-офисная недвижимость	10%	5% - 15%	17%	10% - 24%
Квартиры	4%	2% - 6%	8%	4% - 14%
Индивидуальные жилые дома	6%	2% - 10%	12%	6% - 18%
Базы отдыха	10%	6% - 15%	17%	9% - 25%

Для расчетов используется среднее значение - 24,0%.

1. Корректировка на формат объекта

Помещение с отдельным входом обычно стоят дороже, чем помещения без отдельного входа. Данный фактор влияет на рыночную стоимость.

Корректировка на наличие отдельного входа

Таблица 28 Корректировка на формат объекта

Объект аналог Объект оценки	Отдельно- стоящее здание	Расположение помещения внутри здания с отдельным входом	Расположение помещения внутри здания без самостоятельного входа
Отдельно- стоящее здание	1,00	1,03	1,16
Расположение помещения внутри	0,97	1,00	1,12

здания с отдельным входом			
Расположение помещения внутри здания без самостоятельного входа	0,86	0,89	1,00

Введение корректировки на состояние объектов

Поправки вводились на основании Шкалы экспертных оценок, разработанной МИПК Российской экономической академией им. Г.В. Плеханова.

Таблица 29 Корректировка на состояние объекта

Объект аналог Объект оценки	Отличное	Очень хорошее	хорошее	удовлетворительное	плохое
Отличное	1,00	1,07	1,13	1,28	1,41
Очень хорошее	0,94	1,00	1,06	1,20	1,33
хорошее	0,88	0,94	1,00	1,14	1,25
удовлетворительное	0,78	0,83	0,88	1,00	1,10
плохое	0,71	0,75	0,80	0,91	1,00

Корректировка на наличие (возможность подключения) коммуникаций

Поправка на наличие (возможность подключения) коммуникаций является важнейшим ценообразующим фактором, определяющим размер и необходимость привлечения средств в обустройство необходимых коммуникаций. Отсутствие или недостатки центральной или местной системы отопления, системы газо-, водо- и энергоснабжения, канализационных систем приводит к снижению ценности объекта. При наличии этих недостатков у объекта-аналога цену сделки надлежит корректировать в сторону увеличения. Если эти недостатки присущи объекту оценки, то цена сделки с объектом-аналогом корректируется в сторону уменьшения. При наличии магистральных коммуникаций соответствующего профиля вблизи объекта величина корректировки определяется затратами на подключение к этим коммуникациям с учетом прибыли предпринимателя.

Таблица 30 Размер корректировок на наличие коммуникаций

Вид коммуникаций	Величина корректировки
Транспортные подъездные пути	5-15%
Электроэнергия	10-20%
Газоснабжение	10-25%
Водоснабжение, канализация, теплоснабжение, коммуникационные связи	5-15%

Объект оценки и аналоги имеют одинаковые коммуникации, что не требует внесения корректировки.

Рыночная стоимость нежилого помещения №III Административно-производственного здания, площадью 12,1 кв.м. с кадастровым № 56:10:0301017:168, расположенного на 1 этаже нежилого здания, по адресу: Оренбургская область Грачевский район с. Грачевка, ул. Звездная, д.1, помещение 3, рассчитанная сравнительным подходом, без учета НДС, составляет:

**13 000 рублей
(Тринадцать тысяч) рублей**

Таблица 31 Расчет стоимости нежилого помещения с кадастровым №56:10:0301017:109

Группы элементов сравнения	Объект оценки	АНАЛОГИ				
		Оренбургская область с. Адамовка	Оренбургская область, Сорочинский г.о., Сорочинск, Красноармейская ул., 50	Оренбургская область, Курманевский р-н, сельское поселение Курманевский сельсовет, с. Курманевка, Крестьянская ул., 2В	Оренбургская область, Грачёвский р-н, с. Грачёвка, Советская ул., 6	Оренбургская область, Тюльганский р-н, пос. Тюльган, Магистральная ул., 5
Местоположение	Оренбургская область Грачевский район с. Грачевка ул. Звездная 1, помещение №2	Оренбургская область с. Адамовка	Оренбургская область, Сорочинский г.о., Сорочинск, Красноармейская ул., 50	Оренбургская область, Курманевский р-н, сельское поселение Курманевский сельсовет, с. Курманевка, Крестьянская ул., 2В	Оренбургская область, Грачёвский р-н, с. Грачёвка, Советская ул., 6	Оренбургская область, Тюльганский р-н, пос. Тюльган, Магистральная ул., 5
Цена предложения руб.		114 300	540 000	241 859	368 613	380 940
Площадь	48,2	75,00	426,6	97	565	122,2
Цена предложения руб./кв.м.	-	1 524	1 265,8	2 493,39	652,41	3 117,35
Корректировка на местоположение	-	- 30%	- 30%	- 30 %	0 %	- 30 %
% корректировки руб./ кв.м.	-	- 457,2	- 379,74	- 748,02	-	- 935,2
Скорректированная стоимость	-	1 066,8	886,06	1 745,19	652,41	2 182,15
Условия финансирования	-	Наличный расчет, полная сумма	Наличный расчет, полная сумма	Наличный расчет, полная сумма	Наличный расчет, полная сумма	Наличный расчет, полная сумма
Корректировка	-	-	-	-	-	-
% корректировки руб./ кв.м.	-	-	-	-	-	-
Скорректированная стоимость	-	1 066,8	886,06	1 745,19	652,41	2 182,15
Передаваемые права на недвижимость	-	собственность	собственность	собственность	собственность	собственность
Корректировка	-	-	-	-	-	-
%	-	-	-	-	-	-

корректировки руб./ кв.м.						
Скорректированная стоимость	-	1 066,8	886,06	1 745,19	652,41	2 182,15
Дата продажи (предложения)	-					
Корректировка	-	-		-	-	
% корректировки руб./ кв.м.	-	-		-	-	
Скорректированная стоимость	-	1 066,8	886,06	1 745,19	652,41	2 182,15
Торг	-	-17 %	-17 %	- 17 %	- 17 %	- 17 %
% корректировки руб./ кв.м.	-	- 181,36	- 150,63	- 296,68	- 110,9	- 370,96
Скорректированная стоимость	-	885,44	735,43	1 448,51	541,51	1 811,19
Тип (формат) недвижимости	Нежилое помещение	здание	здание	Нежилое помещени е	Нежилое помещени е	здание
Корректировка	-	0,86	0,86	1,00	1,00	0,86
% корректировки руб./ кв.м.	-	-		-	-	
Скорректированная стоимость	-	761,48	735,43	1 448,51	541,51	1 557,62
Этаж расположения	1	1		1	1	
Корректировка	-	-		-	-	
% корректировки руб./ кв.м.	-	-		-	-	
Скорректированная стоимость	-	761,48	735,43	1 448,51	541,51	1 557,62
Состояние помещения	удовлетворительное	удовлетворительное	хорошее	удовлетворительное	удовлетворительное	удовлетворительное
Корректировка	-	1,00	0,88	1,00	1,00	1,00
% корректировки руб./ кв.м.	-					
Скорректированная стоимость	-	761,48	647,18	1 448,51	541,51	1 557,62
Коммуникации	Все подключены	Все подключены	Все подключены	Частично работает	Частично работает	Все подключены
Корректировка	-	-	-	- 25 %	- 25 %	-
% корректировки руб./ кв.м.	-	-	-	-362,13	- 135,38	
Скорректированная стоимость	-	761,48	647,18	1 086,38	406,13	1 557,62

Вес аналога/ сумма баллов	-	0,17	0,14	0,24	0,09	0,36
Скорректирован ная стоимость	-	129,45	90,6	260,73	36,55	560,74
Итоговая стоимость 1 кв.м.	-	1 078,07				
Рыночная стоимость 48,2 кв.м.	-	51 962,97				
Источник информации	-	https://www.avito.ru/adamovka/kommercheskaya_nedvizhimost/prodam_ofisnoe_pomeschenie_75_m_2127862387	https://www.avito.ru/sorochinsk/kommercheskaya_nedvizhimost/prodam_pomeschenie_svobodnogo_naznacheniya_426_m_2002305406	https://www.avito.ru/kurmanaevka/kommercheskaya_nedvizhimost/prodam_ofisnoe_pomeschenie_97_m_2126953888	https://www.avito.ru/orenburgskaya_oblast_grachevka/kommercheskaya_nedvizhimost/prodam_ofisnoe_pomeschenie_565_m_2127142792	https://www.avito.ru/tyulgankommercheskaya_nedvizhimost/nezhiloe_pomeschenie_122.2_m_2220773817

Объяснение корректировок:

Величина корректировки определялась экспертным путем или на основании весовой доли элемента сравнения в общей стоимости объекта недвижимости. В данном случае поправки вносились последовательно: сначала цену аналога корректировали по определяющему фактору, затем - по зависимому фактору. Оценщик учел следующие виды корректировок.

Поправка на местоположение.

Местоположение недвижимости - главная из ее характеристик, в существенной мере оказывающая влияние на такие экономические параметры, как цена, ликвидность и доходность недвижимости.

Таким образом, местоположение не только географическая, но и экономическая характеристика недвижимости. Местоположение характеризуется сосредоточением в районе знаменитых пользователей или объектов, в том числе исторических и архитектурных памятников, заповедных зон, других достопримечательностей, удаленностью объекта от центров деловой активности, в том числе от магистральных, общественных, финансовых, торговых комплексов. Определяется транспортной доступностью, в том числе близостью к основным и вспомогательным магистралям, к парковкам для автомобилей, к остановкам общественного транспорта, метро. Корректировка на местоположение составлена на основании анализа сегмента зданий нежилого назначения Оренбургской области и составляет 0-30% в зависимости от местоположения объектов аналогов. При сопоставлении объекта оценки и объектов – аналогов корректировка по данному фактору требуется и введена – 10 %.

Поправка на торг.

Анализируя текущую ситуацию на рынке жилой недвижимости из открытых источников, а также информацию, полученную от сотрудников агентств недвижимости, оценщик счёл необходимым внести поправку на торг. Эта поправка учитывает, насколько цена предложения может различаться с реальной ценой сделки. Разница образуется в процессе торга между покупателем и продавцом и зависит от многих факторов. В очень редких случаях цена предложения совпадает с суммой сделки.

Таблица 32 Скидка на торг

Вид использования	Активный рынок		Неактивный рынок	
	Среднее значение	Границы диапазона	Среднее значение	Границы диапазона
Производственно-складские объекты	12%	7% - 17%	18%	11% - 26%
Торгово-офисная недвижимость	10%	6% - 15%	17%	10% - 24%
Квартиры	4%	2% - 6%	9%	4% - 14%
Индивидуальные жилые дома	6%	2% - 10%	12%	6% - 18%
Базы отдыха	10%	6% - 15%	17%	9% - 25%

Для расчетов используется среднее значение - 24,0%.

1. Корректировка на формат объекта

Помещение с отдельным входом обычно стоят дороже, чем помещения без отдельного входа. Данный фактор влияет на рыночную стоимость.

Корректировка на наличие отдельного входа

Таблица 33 Корректировка на формат объекта

Объект аналог Объект оценки	Отдельно- стоящее здание	Расположение помещение внутри здания с отдельным входом	Расположение помещения внутри здания без самостоятельного входа
Отдельно- стоящее здание	1,00	1,03	1,16
Расположение помещение внутри здания с отдельным входом	0,97	1,00	1,12
Расположение помещения внутри здания без самостоятельного входа	0,86	0,89	1,00

Введение корректировки на состояние объектов

Поправки вводились на основании Шкалы экспертных оценок, разработанной МИПК Российской экономической академией им. Г.В. Плеханова.

Таблица 34 Корректировка на состояние объектов

Объект аналог Объект оценки	Отличное	Очень хорошее	хорошее	удовлетворительное	плохое
Отличное	1,00	1,07	1,13	1,28	1,41
Очень хорошее	0,94	1,00	1,06	1,20	1,33
хорошее	0,88	0,94	1,00	1,14	1,25
удовлетворительное	0,78	0,83	0,88	1,00	1,10
плохое	0,71	0,75	0,80	0,91	1,00

Корректировка на наличие (возможность подключения) коммуникаций

Поправка на наличие (возможность подключения) коммуникаций является важнейшим ценообразующим фактором, определяющим размер и необходимость привлечения средств в обустройство необходимых коммуникаций. Отсутствие или недостатки центральной или местной системы отопления, системы газо-, водо- и энергоснабжения, канализационных систем приводит к снижению ценности объекта. При наличии этих недостатков у объекта-аналога цену сделки

надлежит корректировать в сторону увеличения. Если эти недостатки присущи объекту оценки, то цена сделки с объектом-аналогом корректируется в сторону уменьшения. При наличии магистральных коммуникаций соответствующего профиля вблизи объекта величина корректировки определяется затратами на подключение к этим коммуникациям с учетом прибыли предпринимателя.

Таблица 35 Размер корректировок на наличие коммуникаций

Вид коммуникаций	Величина корректировки
Транспортные подъездные пути	5-15%
Электроэнергия	10-20%
Газоснабжение	10-25%
Водоснабжение, канализация, теплоснабжение, коммуникационные связи	5-15%

Объект оценки и аналоги имеют одинаковые коммуникации, что не требует внесения корректировки.

Рыночная стоимость нежилого помещения №1 административно-производственного комплекса, площадью 48,2 кв.м. с кадастровым № 56:10:0301017:109, расположенного на 1 этаже нежилого здания, по адресу: Оренбургская область, Грачевский район, с. Грачевка, ул. Звездная, д.1 помещение №2 рассчитанная сравнительным подходом, без учета НДС, составляет:

52 000 рублей
(Пятьдесят две тысячи) рублей

Таблица 36 Расчет стоимости нежилого помещения с кадастровым №56:10:0301017:149

Группы элементов сравнения	Объект оценки	АНАЛОГИ				
		Аналог 1	Аналог 2	Аналог 3	Аналог 4	Аналог 5
Местоположение	Оренбургская область Грачевский район с. Грачевка ул. Звездная 1, помещение № II	Оренбургская область с. Адамовка	Оренбургская область, Сорочинский г.о., Сорочинск, Красноармейская ул., 50	Оренбургская область, Курманевский р-н, сельское поселение Курманевский сельсовет, с. Курманевка, Крестьянская ул., 2В	Оренбургская область, Грачевский р-н, с. Грачевка, Советская ул., 6	Оренбургская область, Тюльганский р-н, пос. Тюльган, Магистральная ул., 5
Цена предложения руб.		114 300	540 000	241 859	368 613	380 940
Площадь	142,5	75,00	426,6	97	565	122,2
Цена предложения руб./кв.м.	-	1 524	1 265,8	2 493,39	652,41	3 117,35
Корректировка на	-	- 30%	- 30%	- 30 %	0 %	- 30 %

местоположение						
% корректировки руб./ кв.м.	-	- 457,2	- 379,74	- 748,02	-	- 935,2
Скорректированная стоимость	-	1 066,8	886,06	1 745,19	652,41	2 182,15
Условия финансирования	-	Наличный расчет, полная сумма	Наличный расчет, полная сумма	Наличный расчет, полная сумма	Наличный расчет, полная сумма	Наличный расчет, полная сумма
Корректировка	-	-		-	-	
% корректировки руб./ кв.м.	-	-		-	-	
Скорректированная стоимость	-	1 066,8	886,06	1 745,19	652,41	2 182,15
Передаваемые права на недвижимость	-	собственность	собственность	собственность	собственность	собственность
Корректировка	-	-	-	-	-	-
% корректировки руб./ кв.м.	-	-	-	-	-	-
Скорректированная стоимость	-	1 066,8	886,06	1 745,19	652,41	2 182,15
Дата продажи (предложения)	-					
Корректировка	-	-	-	-	-	-
% корректировки руб./ кв.м.	-	-	-	-	-	-
Скорректированная стоимость	-	1 066,8	886,06	1 745,19	652,41	2 182,15
Торг	-	-17 %	-17 %	- 17 %	- 17 %	- 17 %
% корректировки руб./ кв.м.	-	- 181,36	- 150,63	- 296,68	- 110,9	- 370,96
Скорректированная стоимость	-	885,44	735,43	1 448,51	541,51	1 811,19
Тип (формат) недвижимости	Нежилое помещение	здание	здание	Нежилое помещение	Нежилое помещение	здание
Корректировка	-	0,86	0,86	1,00	1,00	0,86
% корректировки руб./ кв.м.	-	-	-	-	-	-
Скорректированная стоимость	-	761,48	735,43	1 448,51	541,51	1 557,62
Этаж расположения	1	1	1	1	1	1
Корректировка		-	-	-	-	-
% корректировки руб./ кв.м.	-	-	-	-	-	-
Скорректированная стоимость	-	761,48	735,43	1 448,51	541,51	1 557,62
Состояние помещения	удовлетворительное	удовлетворительное	хорошее	удовлетворительное	удовлетворительное	удовлетворительное
Корректировка	-	1,00	0,88	1,00	1,00	1,00

% корректировки руб./ кв.м.	-					
Скорректированная стоимость	-	761,48	647,18	1 448,51	541,51	1 557,62
Коммуникации	Все подключены	Все подключены	Все подключены	Частично работает	Частично работает	Все подключены
Корректировка	-	%	%	- 25 %	- 25 %	-
% корректировки руб./ кв.м.	-	-	-	-362,13	- 135,38	-
Скорректированная стоимость	-	761,48	647,18	1 086,38	406,13	1 557,62
Вес аналога/ сумма баллов	-	0,17	0,14	0,24	0,09	0,36
Скорректированная стоимость	-	129,45	90,6	260,73	36,55	560,74
Итоговая стоимость 1 кв.м.	-	1 078,07				
Рыночная стоимость 142,5 кв.м.		153 624,97				
Источник информации	-	https://www.avito.ru/adamovka/kommercheskaya_nedvizhimost/prodam_ofisnoe_pomeschenie_75_m_2127862387	https://www.avito.ru/sorchinsk/kommercheskaya_nedvizhimost/prodam_pomeschenie_svobodnogo_naznacheniya_426_m_2002305406	https://www.avito.ru/kurmanaevka/kommercheskaya_nedvizhimost/prodam_ofisnoe_pomeschenie_97_m_2126953888	https://www.avito.ru/orenburgskaya_oblast_grachevka/kommercheskaya_nedvizhimost/prodam_ofisnoe_pomeschenie_565_m_2127142792	https://www.avito.ru/tyulgan/kommercheskaya_nedvizhimost/nezhiloe_pomeschenie_122.2_m_2220773817

Объяснение корректировок:

Величина корректировки определялась экспертным путем или на основании весовой доли элемента сравнения в общей стоимости объекта недвижимости. В данном случае поправки вносились последовательно: сначала цену аналога корректировали по определяющему фактору, затем - по зависимому фактору. Оценщик учел следующие виды корректировок.

Поправка на местоположение.

Местоположение недвижимости - главная из ее характеристик, в существенной мере оказывающая влияние на такие экономические параметры, как цена, ликвидность и доходность недвижимости.

Таким образом, местоположение не только географическая, но и экономическая характеристика недвижимости. Местоположение характеризуется сосредоточением в районе знаменитых пользователей или объектов, в том числе исторических и архитектурных памятников, заповедных зон, других достопримечательностей, удаленностью объекта от центров деловой активности, в том числе от магистральных, общественных, финансовых, торговых комплексов. Определяется транспортной доступностью, в том числе близостью к основным и вспомогательным магистралям, к парковкам для автомобилей, к остановкам общественного транспорта, метро. Корректировка на местоположение составлена на основании анализа сегмента зданий нежилого назначения Оренбургской области и составляет 0-30% в зависимости от местоположения объектов

аналогов. При сопоставлении объекта оценки и объектов – аналогов корректировка по данному фактору требуется и введена – 10 %.

Поправка на торг.

Анализируя текущую ситуацию на рынке жилой недвижимости из открытых источников, а также информацию, полученную от сотрудников агентств недвижимости, оценщик счёл необходимым внести поправку на торг. Эта поправка учитывает, насколько цена предложения может разниться с реальной ценой сделки. Разница образуется в процессе торга между покупателем и продавцом и зависит от многих факторов. В очень редких случаях цена предложения совпадает с суммой сделки.

Таблица 37 Скидка на торг

Вид использования	Активный рынок		Неактивный рынок	
	Среднее значение	Границы диапазона	Среднее значение	Границы диапазона
Производственно-складские объекты	12%	7% - 17%	10%	11% - 20%
Торгово-офисная недвижимость	10%	5% - 15%	17%	10% - 24%
Кварталы	4%	2% - 6%	0%	4% - 14%
Индивидуальные жилые дома	6%	2% - 10%	12%	0% - 18%
Базы отдыха	10%	5% - 15%	17%	9% - 25%

Для расчетов используется среднее значение - 24,0%.

1. Корректировка на формат объекта

Помещение с отдельным входом обычно стоят дороже, чем помещения без отдельного входа. Данный фактор влияет на рыночную стоимость.

Корректировка на наличие отдельного входа

Таблица 38 Корректировка на формат объекта

Объект аналог Объект оценки	Отдельно- стоящее здание	Расположение помещения внутри здания с отдельным входом	Расположение помещения внутри здания без самостоятельного входа
Отдельно- стоящее здание	1,00	1,03	1,16
Расположение помещения внутри здания с отдельным входом	0,97	1,00	1,12
Расположение помещения внутри здания без самостоятельного входа	0,86	0,89	1,00

Введение корректировки на состояние объектов

Поправки вводились на основании Шкалы экспертных оценок, разработанной МИПК Российской экономической академией им. Г.В. Плеханова.

Таблица 39 Корректировка на состояние объектов

Объект аналог Объект оценки	Отличное	Очень хорошее	хорошее	удовлетворительное	плохое
Отличное	1,00	1,07	1,13	1,28	1,41
Очень хорошее	0,94	1,00	1,06	1,20	1,33

хорошее	0,88	0,94	1,00	1,14	1,25
удовлетворительное	0,78	0,83	0,88	1,00	1,10
плохое	0,71	0,75	0,80	0,91	1,00

Корректировка на наличие (возможность подключения) коммуникаций

Поправка на наличие (возможность подключения) коммуникаций является важнейшим ценообразующим фактором, определяющим размер и необходимость привлечения средств в обустройство необходимых коммуникаций. Отсутствие или недостатки центральной или местной системы отопления, системы газо-, водо- и энергоснабжения, канализационных систем приводит к снижению ценности объекта. При наличии этих недостатков у объекта-аналога цену сделки надлежит корректировать в сторону увеличения. Если эти недостатки присущи объекту оценки, то цена сделки с объектом-аналогом корректируется в сторону уменьшения. При наличии магистральных коммуникаций соответствующего профиля вблизи объекта величина корректировки определяется затратами на подключение к этим коммуникациям с учетом прибыли предпринимателя.

Таблица 40 Размер корректировок на наличие коммуникаций

Вид коммуникаций	Величина корректировки
Транспортные подъездные пути	5-15%
Электроэнергия	10-20%
Газоснабжение	10-25%
Водоснабжение, канализация, теплоснабжение, коммуникационные связи	5-15%

Объект оценки и аналоги имеют одинаковые коммуникации, что не требует внесения корректировки.

Рыночная стоимость нежилого помещения №II, площадью 142,5 кв.м. с кадастровым № 56:10:0301017:149, расположенного на 1 этаже нежилого здания, по адресу: Оренбургская область, Грачевский район, с. Грачевка, ул. Звездная, д.1 рассчитанная сравнительным подходом, без учета НДС, составляет:

153 600 рублей

(Сто пятьдесят три тысячи шестьсот) рублей

Таблица 41 Расчет стоимости нежилого помещения с кадастровым №56:10:0301017:148

Местоположение	Оренбургская область Грачевский район с. Грачевка ул. Звездная 1	Оренбургская область с. Адамовка	Оренбургская область, Сорочинский г.о., Сорочинск, Красноармейская ул., 50	Оренбургская область, Курманаевский р-н, сельское поселение Курманаевский сельсовет, с. Курманаевка, Крестьянская ул., 2В	Оренбургская область, Грачевский р-н, с. Грачевка, Советская ул., 6	Оренбургская область, Тюльганский р-н, пос. Тюльган, Магистральная ул., 5
Цена предложения руб.		114 300	540 000	241 859	368 613	380 940
Площадь	28 кв.м.	75,00	426,6	97	565	122,2
Цена	-	1 524	1 265,8	2 493,39	652,41	3 117,35

предложения руб./кв.м.						
Корректировка на местоположение	-	- 30%	- 30%	- 30 %	0 %	- 30 %
% корректировки руб./ кв.м.	-	- 457,2	- 379,74	- 748,02	-	- 935,2
Скорректирован ная стоимость	-	1 066,8	886,06	1 745,19	652,41	2 182,15
Условия финансировани я	-	Наличный расчет, полная сумма	Наличный расчет, полная сумма	Наличный расчет, полная сумма	Наличный расчет, полная сумма	Наличны й расчет, полная сумма
Корректировка	-	-		-	-	-
% корректировки руб./ кв.м.	-	-		-	-	-
Скорректирован ная стоимость	-	1 066,8	886,06	1 745,19	652,41	2 182,15
Передаваемые права на недвижимость	-	собственно сть	собственно сть	собственно сть	собственно сть	собствен ность
Корректировка	-	-		-	-	-
% корректировки руб./ кв.м.	-	-		-	-	-
Скорректирован ная стоимость	-	1 066,8	886,06	1 745,19	652,41	2 182,15
Дата продажи (предложения)	-					
Корректировка	-	-	-	-	-	-
% корректировки руб./ кв.м.	-	-	-	-	-	-
Скорректирован ная стоимость	-	1 066,8	886,06	1 745,19	652,41	2 182,15
Торг	-	-17 %	-17 %	- 17 %	- 17 %	- 17 %
% корректировки руб./ кв.м.	-	- 181,36	- 150,63	- 296,68	- 110,9	- 370,96
Скорректирован ная стоимость	-	885,44	735,43	1 448,51	541,51	1 811,19
Тип (формат) недвижимости	Нежилое здание	здание	здание	Нежилое помещение	Нежилое помещение	помещен ие
Корректировка	-	0,86	0,86	1,00	1,00	1,00
% корректировки руб./ кв.м.	-	-	-	-	-	-
Скорректирован ная стоимость	-	761,48	735,43	1 448,51	541,51	1 811,19
Этаж	1	1		1	1	

расположения						
Корректировка		-	-	-	-	-
% корректировки руб./ кв.м.	-	-	-	-	-	-
Скорректирован ная стоимость	-	761,48	735,43	1 448,51	541,51	1 811,19
Состояние помещение	Очень хорошее	удовлетвор ительное	хорошее	удовлетвор ительное	удовлетвор ительное	удовлетв орительн ое
Корректировка	-	1,20	1,06	1,20	1,20	1,20
% корректировки руб./ кв.м.	-					
Скорректирован ная стоимость	-	913,78	779,55	1 738,21	649,81	2 173,43
Коммуникации	Все подключены	Все подключен ы	Все подключен ы	Частично работает	Частично работает	Все подключе ны
Корректировка	-	%	%	- 25 %	- 25 %	-
% корректировки руб./ кв.м.	-	-	-	- 434,55	- 162,45	-
Скорректирован ная стоимость	-	913,78	779,55	1 303,66	487,36	2 173,43
Корректировка на площадь		1,00	1,17	1,00	1,25	1,07
Скорректирован ная стоимость		913,78	912,07	1 303,66	609,2	2 325,57
Вес аналога/ сумма баллов	-	0,16	0,16	0,23	0,12	0,33
Скорректирован ная стоимость	-	146,2	145,93	299,84	73,1	767,44
Итоговая стоимость 1 кв.м.	-	1 325,06				
Рыночная стоимость 28,0 кв.м.		37 101,68				
Источник информации	-	https://www.avito.ru/adamovka/kommercheskaya_nedvizhimost/prodam_ofisnoe_pomeschenie_75_m_2127862387	https://www.avito.ru/sorochinsk/kommercheskaya_nedvizhimost/prodam_pomeschenie_svobodnogo_naznacheniya_426_m_2002305406	https://www.avito.ru/kurmanavka/kommercheskaya_nedvizhimost/prodam_ofisnoe_pomeschenie_97_m_2126953888	https://www.avito.ru/orenburgskaya_oblast/grachevka/kommercheskaya_nedvizhimost/prodam_ofisnoe_pomeschenie_565_m_2127142792	https://www.avito.ru/tyulgan/kommercheskaya_nedvizhimost/nezhiloe_pomeschenie_122.2_m_2220773817

Объяснение корректировок:

Величина корректировки определялась экспертным путем или на основании весовой доли элемента сравнения в общей стоимости объекта недвижимости. В данном случае поправки

вносились последовательно: сначала цену аналога корректировали по определяющему фактору, затем - по зависимому фактору. Оценщик учел следующие виды корректировок.

Поправка на местоположение.

Местоположение недвижимости - главная из ее характеристик, в существенной мере оказывающая влияние на такие экономические параметры, как цена, ликвидность и доходность недвижимости.

Таким образом, местоположение не только географическая, но и экономическая характеристика недвижимости. Местоположение характеризуется сосредоточением в районе знаменитых пользователей или объектов, в том числе исторических и архитектурных памятников, заповедных зон, других достопримечательностей, удаленностью объекта от центров деловой активности, в том числе от магистральных, общественных, финансовых, торговых комплексов. Определяется транспортной доступностью, в том числе близостью к основным и вспомогательным магистралям, к парковкам для автомобилей, к остановкам общественного транспорта, метро. Корректировка на местоположение составлена на основании анализа сегмента зданий нежилого назначения Оренбургской области и составляет 0-30% в зависимости от местоположения объектов аналогов. При сопоставлении объекта оценки и объектов – аналогов корректировка по данному фактору требуется и введена – 10 %.

Поправка на торг.

Анализируя текущую ситуацию на рынке жилой недвижимости из открытых источников, а также информацию, полученную от сотрудников агентств недвижимости, оценщик счёл необходимым внести поправку на торг. Эта поправка учитывает, насколько цена предложения может разниться с реальной ценой сделки. Разница образуется в процессе торга между покупателем и продавцом и зависит от многих факторов. В очень редких случаях цена предложения совпадает с суммой сделки.

Таблица 42 Скидка на торг

Вид использования	Активный рынок		Неактивный рынок	
	Среднее значение	Границы диапазона	Среднее значение	Границы диапазона
Производственно-складские объекты	12%	7% - 17%	18%	11% - 26%
Торгово-офисная недвижимость	10%	6% - 15%	17%	10% - 24%
Квартиры	4%	2% - 6%	8%	4% - 14%
Индивидуальные жилые дома	6%	2% - 10%	12%	6% - 18%
Базы отдыха	10%	5% - 15%	17%	9% - 25%

Для расчетов используется среднее значение - 24,0%.

2. Корректировка на формат объекта

Помещение с отдельным входом обычно стоят дороже, чем помещения без отдельного входа. Данный фактор влияет на рыночную стоимость.

Корректировка на наличие отдельного входа

Таблица 43 Корректировка на формат объекта

Объект аналог Объект оценки	Отдельно- стоящее здание	Расположение помещения внутри здания с отдельным входом	Расположение помещения внутри здания без самостоятельного входа
Отдельно- стоящее здание	1,00	1,03	1,16
Расположение помещения внутри здания с отдельным входом	0,97	1,00	1,12
Расположение	0,86	0,89	1,00

помещения внутри здания без самостоятельного входа			
--	--	--	--

Введение корректировки на состояние объектов

Поправки вводились на основании Шкалы экспертных оценок, разработанной МИПК Российской экономической академией им. Г.В. Плеханова.

Таблица 44 Корректировка на состояние объектов

Объект аналог Объект оценки	Отличное	Очень хорошее	хорошее	удовлетворительное	плохое
Отличное	1,00	1,07	1,13	1,28	1,41
Очень хорошее	0,94	1,00	1,06	1,20	1,33
хорошее	0,88	0,94	1,00	1,14	1,25
удовлетворительное	0,78	0,83	0,88	1,00	1,10
плохое	0,71	0,75	0,80	0,91	1,00

Корректировка на наличие (возможность подключения) коммуникаций

Поправка на наличие (возможность подключения) коммуникаций является важнейшим ценообразующим фактором, определяющим размер и необходимость привлечения средств в обустройство необходимых коммуникаций. Отсутствие или недостатки центральной или местной системы отопления, системы газо-, водо- и энергоснабжения, канализационных систем приводит к снижению ценности объекта. При наличии этих недостатков у объекта-аналога цену сделки надлежит корректировать в сторону увеличения. Если эти недостатки присущи объекту оценки, то цена сделки с объектом-аналогом корректируется в сторону уменьшения. При наличии магистральных коммуникаций соответствующего профиля вблизи объекта величина корректировки определяется затратами на подключение к этим коммуникациям с учетом прибыли предпринимателя.

Таблица 45 Размер корректировок на наличие коммуникаций

Вид коммуникаций	Величина корректировки
Транспортные подъездные пути	5-15%
Электроэнергия	10-20%
Газоснабжение	10-25%
Водоснабжение, канализация, теплоснабжение, коммуникационные связи	5-15%

Объект оценки и аналоги имеют одинаковые коммуникации, что не требует внесения корректировки.

Рыночная стоимость нежилого здания, склад, площадью 28,0 кв.м. с кадастровым № 56:10:0301017:148, расположенного на 1 этаже, по адресу: Оренбургская область Грачевский район с. Грачевка ул. Звездная, 1 рассчитанная сравнительным подходом, без учета НДС, составляет:

37 000 рублей

(Тридцать семь тысяч) рублей

Таблица 46 Расчет стоимости нежилого помещения с кадастровым №56:10:0301017:147

Местоположение	Оренбургская область Грачевский район с. Грачевка ул. Звездная 1	Оренбургская область с. Адамовка	Оренбургская область, Сорочинский г.о., Сорочинск,	Оренбургская область, Курманевский р-н,	Оренбургская область, Грачевский р-н, с. Грачевка, Советская	Оренбургская область, Тюльганский р-н, пос. Тюльган,

			Красноар мейская ул., 50	сельское поселение Курманае вский сельсовет, с. Курманае вка, Крестьянс кая ул., 2В	ул., 6	Магистрал ьная ул., 5
Цена предложения руб.		114 300	540 000	241 859	368 613	380 940
Площадь	189,9	75,00	426,6	97	565	122,2
Цена предложения руб./кв.м.	-	1 524	1 265,8	2 493,39	652,41	3 117,35
Корректировка на местоположение	-	- 30%	- 30%	- 30 %	0 %	- 30 %
% корректировки руб./ кв.м.	-	- 457,2	- 379,74	- 748,02	-	- 935,2
Скорректированная стоимость	-	1 066,8	886,06	1 745,19	652,41	2 182,15
Условия финансирования	-	Наличны й расчет, полная сумма	Наличны й расчет, полная сумма	Наличны й расчет, полная сумма	Наличный расчет, полная сумма	Наличный расчет, полная сумма
Корректировка	-	-		-	-	
% корректировки руб./ кв.м.	-	-		-	-	
Скорректированная стоимость	-	1 066,8	886,06	1 745,19	652,41	2 182,15
Передаваемые права на недвижимость	-	собственн ость	собственн ость	собственн ость	собственно сть	собственно сть
Корректировка	-	-	-	-	-	-
% корректировки руб./ кв.м.	-	-	-	-	-	-
Скорректированная стоимость	-	1 066,8	886,06	1 745,19	652,41	2 182,15
Дата продажи (предложения)	-					
Корректировка	-	-		-	-	-
% корректировки руб./ кв.м.	-	-		-	-	-

Скорректированная стоимость	-	1 066,8	886,06	1 745,19	652,41	2 182,15
Торг	-	-17 %	-17 %	- 17 %	- 17 %	- 17 %
% корректировки руб./ кв.м.	-	- 181,36	- 150,63	- 296,68	- 110,9	- 370,96
Скорректированная стоимость	-	885,44	735,43	1 448,51	541,51	1 811,19
Тип (формат) недвижимости	Нежилое здание	здание	здание	Нежилое помещени е	Нежилое помещени е	здание
Корректировка	-	0,86	0,86	1,00	1,00	0,86
% корректировки руб./ кв.м.	-	-	-	-	-	-
Скорректированная стоимость	-	761,48	735,43	1 448,51	541,51	1 557,62
Этаж расположения	1	1		1	1	
Корректировка		-	-	-	-	-
% корректировки руб./ кв.м.	-	-	-	-	-	-
Скорректированная стоимость	-	761,48	735,43	1 448,51	541,51	1 557,62
Состояние помещение	хорошее	удовлетво рительное	хорошее	удовлетво рительное	удовлетвор ительное	удовлетвор ительное
Корректировка	-	1,14	1,00	1,14	1,14	1,14
% корректировки руб./ кв.м.	-					
Скорректированная стоимость	-	868,09	735,43	1 651,3	617,32	1 775,69
Коммуникации	Все подключены	Все подключе ны	Все подключе ны	Частично работает	Частично работает	Все подключены
Корректировка	-	-	-	- 25 %	- 25 %	-
% корректировки руб./ кв.м.	-	-	-	- 412,82	- 154,33	-
Скорректированная стоимость	-	868,09	735,43	1 238,48	462,99	1 775,69
Вес аналога/ сумма баллов	-	0,17	0,14	0,24	0,09	0,36
Скорректированная стоимость	-	462,99	102,96	297,23	41,67	639,25
Итоговая стоимость 1 кв.м.	-	1 544,1				
Рыночная стоимость 189,9 кв.м.		293 224,59				

Источник информации	-	https://www.avito.ru/ada/movka/kommercheskaya_nedvizhimost/prodam_ofisnoe_pomeschenie_75_m_2127862387	https://www.avito.ru/sorochinsk/kommercheskaya_nedvizhimost/prodam_pomeschenie_svobodnogo_naznacheniya_426_m_2002305406	https://www.avito.ru/kurmanaevka/kommercheskaya_nedvizhimost/prodam_ofisnoe_pomeschenie_97_m_2126953888	https://www.avito.ru/orenburgskaya_oblast/kommercheskaya_nedvizhimost/prodam_ofisnoe_pomeschenie_565_m_2127142792	https://www.avito.ru/tyulgan/kommercheskaya_nedvizhimost/zhiloe_pomeschenie_122.2_m_2220773817
---------------------	---	---	---	---	---	---

Объяснение корректировок:

Величина корректировки определялась экспертным путем или на основании весовой доли элемента сравнения в общей стоимости объекта недвижимости. В данном случае поправки вносились последовательно: сначала цену аналога корректировали по определяющему фактору, затем - по зависимому фактору. Оценщик учел следующие виды корректировок.

Поправка на местоположение.

Местоположение недвижимости - главная из ее характеристик, в существенной мере оказывающая влияние на такие экономические параметры, как цена, ликвидность и доходность недвижимости.

Таким образом, местоположение не только географическая, но и экономическая характеристика недвижимости. Местоположение характеризуется сосредоточением в районе знаменитых пользователей или объектов, в том числе исторических и архитектурных памятников, заповедных зон, других достопримечательностей, удаленностью объекта от центров деловой активности, в том числе от магистральных, общественных, финансовых, торговых комплексов. Определяется транспортной доступностью, в том числе близостью к основным и вспомогательным магистралям, к парковкам для автомобилей, к остановкам общественного транспорта, метро. Корректировка на местоположение составлена на основании анализа сегмента зданий нежилого назначения Оренбургской области и составляет 0-30% в зависимости от местоположения объектов аналогов. При сопоставлении объекта оценки и объектов – аналогов корректировка по данному фактору требуется и введена – 10 %.

Поправка на торг.

Анализируя текущую ситуацию на рынке жилой недвижимости из открытых источников, а также информацию, полученную от сотрудников агентств недвижимости, оценщик счёл необходимым внести поправку на торг. Эта поправка учитывает, насколько цена предложения может разниться с реальной ценой сделки. Разница образуется в процессе торга между покупателем и продавцом и зависит от многих факторов. В очень редких случаях цена предложения совпадает с суммой сделки.

Таблица 47 Скидка торг

Вид использования	Активный рынок		Неактивный рынок	
	Среднее значение	Границы диапазона	Среднее значение	Границы диапазона
Производственно-складские объекты	12%	7% - 17%	18%	11% - 26%
Торгово-офисная недвижимость	10%	5% - 15%	17%	10% - 24%
Кварталы	4%	2% - 6%	8%	4% - 14%
Индивидуальные частные дома	6%	2% - 10%	12%	6% - 18%
Базы отдыха	10%	5% - 15%	17%	9% - 25%

Для расчетов используется среднее значение - 24,0%.

3. Корректировка на формат объекта

Помещение с отдельным входом обычно стоят дороже, чем помещения без отдельного входа. Данный фактор влияет на рыночную стоимость.

Корректировка на наличие отдельного входа

Таблица 48 Корректировка на формат объекта

Объект аналог Объект оценки	Отдельно- стоящее здание	Расположение помещения внутри здания с отдельным входом	Расположение помещения внутри здания без самостоятельного входа
Отдельно- стоящее здание	1,00	1,03	1,16
Расположение помещения внутри здания с отдельным входом	0,97	1,00	1,12
Расположение помещения внутри здания без самостоятельного входа	0,86	0,89	1,00

Введение корректировки на состояние объектов

Поправки вводились на основании Шкалы экспертных оценок, разработанной МИПК Российской экономической академией им. Г.В. Плеханова.

Таблица 49 Корректировка на состояние объектов

Объект аналог Объект оценки	Отличное	Очень хорошее	хорошее	удовлетворительное	плохое
Отличное	1,00	1,07	1,13	1,28	1,41
Очень хорошее	0,94	1,00	1,06	1,20	1,33
хорошее	0,88	0,94	1,00	1,14	1,25
удовлетворительное	0,78	0,83	0,88	1,00	1,10
плохое	0,71	0,75	0,80	0,91	1,00

Корректировка на наличие (возможность подключения) коммуникаций

Поправка на наличие (возможность подключения) коммуникаций является важнейшим ценообразующим фактором, определяющим размер и необходимость привлечения средств в обустройство необходимых коммуникаций. Отсутствие или недостатки центральной или местной системы отопления, системы газо-, водо- и энергоснабжения, канализационных систем приводит к снижению ценности объекта. При наличии этих недостатков у объекта-аналога цену сделки надлежит корректировать в сторону увеличения. Если эти недостатки присущи объекту оценки, то цена сделки с объектом-аналогом корректируется в сторону уменьшения. При наличии магистральных коммуникаций соответствующего профиля вблизи объекта величина корректировки определяется затратами на подключение к этим коммуникациям с учетом прибыли предпринимателя.

Таблица 50 Размер корректировок на наличие коммуникаций

Вид коммуникаций	Величина корректировки
Транспортные подъездные пути	5-15%
Электроэнергия	10-20%
Газоснабжение	10-25%
Водоснабжение, канализация, теплоснабжение, коммуникационные связи	5-15%

Объект оценки и аналоги имеют одинаковые коммуникации, что не требует внесения корректировки.

Рыночная стоимость нежилого здания, площадью 189,9 кв.м., с кадастровым № 56:10:0301017:147, расположенного на 1 этаже, расположенное по адресу: Оренбургская область, Грачевский район, с. Грачевка. ул. Звездная, 1 рассчитанная сравнительным подходом, без учета НДС, составляет:

293 000 рублей
(Двести девяносто три тысячи) рублей

Таблица 51 Расчет рыночной стоимости земельного участка с кадастровым № 56:10:0301017:10

Местоположение	Аналог №1	Аналог № 2	Аналог №3	Объект оценки
Цена продажи	250 000	340 000	260 000	-
Площадь общая, кв.м.	1 000	1 700	1 210	1971 кв.м.
Местоположение	Оренбургская область, Бузулукский район, Пригородный сельсовет	Оренбургская область, Бузулукский район, с. Сухоречка	Оренбургская область, с. Грачевка	Оренбургская область, Грачевский район, с. Грачевка, ул.Звездная, 1 а
Стоимость кв.м.	250,00	200,00	214,87	-
Торг	Торг предусмотрен	Торг предусмотрен	Торг предусмотрен	-
Корректировка	-20%	-20%	-20%	-
Величина корректировки, руб.	- 50,00	-40,00	- 42,97	
Скорректированная стоимость	200,00	160,00	171,9	-
Местоположение	Оренбургская область, Бузулукский район, Пригородный сельсовет	Оренбургская область, Бузулукский район, с. Сухоречка	Оренбургская область, с. Грачевка	Оренбургская область, Грачевский район, с. Грачевка, ул. Звездная, 1а
Корректировка	-10 %	-10 %	0 %	-
Величина корректировки, руб.	- 20,00	-16,00	-	-
Скорректированная стоимость	180,00	144,00	171,9	-
Дата продажи (предложения)	-	-	-	-
Корректировка	-	-	-	-
Величина корректировки, руб.	-	-	-	-
Скорректированная стоимость	180,00	144,00	171,9	-
Корректировка на наличие	Все коммуникации	Все коммуникации - 30%	Все коммуникации	Расположен вблизи

подведенных коммуникаций	- 30%		- 30%	
Величина корректировки, руб.	- 54,00	- 43,20	- 51,57	-
Скорректированная стоимость	126,00	100,8	120,33	-
Корректировка на площадь	0,93	0,95	0,95	-
Скорректированная стоимость	117,18	95,76	114,31	
Корректировка на вид разрешенного использования	0,65	0,65	0,65	
Скорректированная стоимость	76,17	62,24	74,3	-
Вес аналога	0,36	0,29	0,35	-
Средняя цена за 1 кв.м.	71,47			-
Стоимость земельного участка	140 870,23			
Источник информации	https://www.avito.ru/buzuluk/zemelnye_uchastki/uchastok_10_sot._izhs_872483468	https://www.avito.ru/buzuluk/zemelnye_uchastki/uchastok_17_sot._izhs_1737141466	https://www.avito.ru/orenburgskaya_oblast_grachevka/zemelnye_uchastki/uchastok_121_sot._izhs_2057296264	-

Обоснование корректировок:

Величина корректировки определялась Оценщиком экспертным путем или на основании весовой доли элемента сравнения в общей стоимости объекта оценки. Оценщик учел следующие виды корректировок. В данном случае поправки вносились последовательно: сначала цену аналога корректировали по определяющему фактору, затем – по зависимому фактору.

Корректировка на перевод цены предложения в цену сделки

Проведенный анализ рынка позволил выявить данные, основанные только на ценах предложения. Корректировка связана с тем, что реальные сделки по купле-продаже объектов недвижимости несколько отличаются от цен предложения, т.к. цена оферты, как правило, изначально несколько завышена на так называемый «торг». Кроме того, в эту цену могут быть «заложены» комиссионные риэлторов. Ко всем объектам аналогам применяется корректировка в понижающую сторону, так как данные аналоги представлены на рынке в качестве открытой оферты и возможно уторговывание.

Таблица 52 Корректировка на уторговывание

Вид объекта	Наиболее типичное значение, %	Минимальное значение, %	Максимальное значение, %
ВРИ 3,9,13	17,5	5	30
ВРИ 5,6,7,8,17	12,5	5	20
ВРИ 1	12	5	20
ВРИ 2,4	10	3	20
Земли с/х (луга, пастбища и т.д.)	22,5	15	30
Земли с/х-производства, переработки	20	12	30
Земли с/х под дачи, ИЖС	15	10	20
Земли с/х с коммерческим потенциалом	18	10	25

Активный рынок представляет собой рынок, на котором операции совершаются на регулярной основе и информация о текущих ценах активного рынка является общедоступной.

Неактивный рынок представляет собой рынок, характерными особенностями которого являются совершение операций на нерегулярной основе, т.е. существенное по сравнению с периодом, когда рынок признавался активным, снижение объемов и уровня активности по операциям с финансовыми инструментами, существенное увеличение разницы между ценами спроса и предложения, существенное изменение цен за короткий период времени, а также отсутствие информации о текущих ценах. Критерии существенности определяются кредитной организацией самостоятельно и подлежат документированию.

Малоактивный (депрессивный) рынок - это региональный рынок, на котором число сделок с коммерческой недвижимостью за определенный период значительно меньше, чем на других региональных рынках.

Различный уровень спроса и предложения на рынке не всегда является определяющим фактором принудительных операций, поскольку продавец может иметь финансовые затруднения, но у него тем не менее существует возможность продажи финансовых инструментов по рыночной цене при условии существования более чем одного потенциального покупателя на рынке и достаточного времени для продажи. Операции, проводимые при банкротстве, не рекомендуется рассматривать автоматически в качестве принудительных. Таким образом, рынок цен является неактивным на территории Грачевского района Оренбургской области, так как операции по сделкам совершаются на нерегулярной основе, однако цены держатся на одном уровне, поэтому будет применено среднее значение по корректировке и составит 10 %.

Корректировка на передаваемые права

Корректировка цены продажи объекта сравнения на передаваемые права собственности на земельный участок проводится в случае, если объект был продан при продолжающих действовать обременениях и сервитутах на земельный участок, а также оговоренным целевым назначением объекта оценки. Любое из ограничений может привести к уменьшению ценности объекта. Следовательно, если обременение касается объекта-аналога, то цена последнего корректируется в сторону увеличения. Напротив, если ограничиваются возможности использования объекта оценки, то цена объекта-аналога уменьшается на величину поправки.

Таким образом, корректировка не применяется к ценам представленных аналогов.

Корректировка на условия финансирования

Корректировка цены продажи объекта сравнения на условия финансирования проводится в случае, если при расчетах по сделке имела место нестандартная форма расчетов. Наиболее типичным случаем подобного отклонения от стандартной ситуации является частичное или полное финансирование сделки за счет кредита, выдаваемого продавцом покупателю по ставке, отличающейся от рыночного уровня ставок подобных кредитов. Другой вариант - платеж по сделке с объектом-аналогом полностью или частично осуществляется не деньгами, а эквивалентом денежных средств (уменьшается сумма наличных денег, участвующих в сделке), в том числе путем: передачи пакета ценных бумаг, включая закладные; передачи материальных ресурсов. В данном случае применение корректировки не требуется.

Корректировка на время продажи

Условиями рынка определяется изменение цен на недвижимость за промежуток времени от момента совершения сделки с объектом-аналогом до даты оценки. Корректировке подлежат различия в рыночных ценах на объекты недвижимости, имеющие назначение, аналогичное объекту оценки, но переданные ранее от продавца к покупателю в момент, «отстоящий» от момента оценки. Приближенная оценка величины поправки на время сделки с объектом-аналогом осуществляется на основе анализа изменения во времени индекса инфляции, цен на строительную продукцию, а также цен сделок с недвижимостью в различных сегментах рынка.

Типичный срок экспозиции земельных участков в регионе составляет примерно полгода. Корректировке подлежат цены только тех объектов-аналогов, срок экспозиции которых превышает отклонение от даты оценки на 6 месяцев. Таким образом, можно говорить о том, что все представленные объекты-аналоги выставлены на offerту в сопоставимый период от даты оценки и не требуют внесения корректировки.

Корректировка на местоположение

Местоположение земельного участка является одним из основных ценообразующих факторов на рынке земельных участков. От местоположения зависит текущий спрос на объект, перспектива его роста, коммерческая привлекательность и т.д. Корректировка на местоположение определялась на основании Справочника Оценщика недвижимости «Офисно-торговая недвижимость и сходные типы объектов» (Издательство: ЗАО «Приволжский центр финансового консалтинга и оценки»).

Таблица № 53 Корректировка на местоположение

Отношение цен/арендных ставок офисно-торговых объектов по районам области по отношению к областному центру	Среднее значение	Доверительный интервал	
<i>Удельная цена</i>			
Областной центр	1,00	1,00	1,00
Населенные пункты в ближайшей окрестности областного центра	0,76	0,74	0,78
Райцентры с развитой промышленностью	0,69	0,67	0,71
Райцентры сельскохозяйственных районов	0,55	0,53	0,57
Прочие населенные пункты	0,44	0,42	0,46

Таким образом, была применена корректировка по среднему значению в размере 0,44

Корректировка на транспортную доступность

Поправка на наличие и характер подъездных путей отражает различие в спросе на земельные участки под застройку в зависимости от обустроенности подъездных путей к объекту и удаленности от основной трассы (шоссе). Для земельных участков под застройку более высокий спрос при прочих равных условиях обуславливает более высокую удельную стоимость 1 кв.м. данных участков по сравнению с участками расположенных в населенных пунктах, через которые не проходят крупные автомагистрали или находятся на значительном удалении от крупных магистралей.

На основании анализа транспортных путей поселка, который оценщик провел в процессе изучения аналогов, представленного выше, можно судить о сопоставимых характеристиках аналогов по данному параметру, что не требует внесения корректировки в цены аналогов.

Корректировка на наличие (возможность подключения) коммуникаций

Поправка на наличие (возможность подключения) коммуникаций является важнейшим ценообразующим фактором, определяющим размер и необходимость привлечения средств в обустройство необходимых коммуникаций. Отсутствие или недостатки центральной или местной системы отопления, системы газо-, водо- и энергоснабжения, канализационных систем приводит к снижению ценности объекта. При наличии этих недостатков у объекта-аналога цену сделки надлежит корректировать в сторону увеличения. Если эти недостатки присущи объекту оценки, то цена сделки с объектом-аналогом корректируется в сторону уменьшения. При наличии магистральных коммуникаций соответствующего профиля вблизи объекта величина корректировки определяется затратами на подключение к этим коммуникациям с учетом прибыли предпринимателя.

Таблица 54 Размер корректировок на наличие коммуникаций

Вид коммуникаций	Величина корректировки
Транспортные подъездные пути	5-15%
Электроэнергия	10-20%
Газоснабжение	10-25%
Водоснабжение, канализация, теплоснабжение, коммуникационные связи	5-15%

Объект оценки и аналоги имеют одинаковые коммуникации, что не требует внесения корректировки.

Корректировка на площадь земельного участка

Площадь представленных объектов аналогов отличается от объекта оценки. Как правило, на практике складывается такая ситуация, чем больше площадь земельного участка, тем меньше стоимость его 1 кв. м. Если площадь объекта – аналога больше площади объекта оценки, то 1 м.кв. аналога будет иметь меньшую рыночную стоимость 1 м.кв. объекта оценки. Следовательно, в цену аналога необходимо вносить понижающий корректирующий коэффициент. И наоборот. Корректировка на площадь объекта, основана на той закономерности, что большие по размеру объекты в среднем стоят несколько дешевле в расчете на единицу площади, чем меньшие по размеру. Поправка на разницу в площади между оцениваемым объектом и ближайшим аналогом определяется с помощью коэффициентов таблицы:

Расчет поправки на площадь земельных участков выполнялся по следующей формуле:

$$K_2 = 2,7674 \times S^{-0,179} \quad , \text{ где:}$$

KS – коэффициент корректировки;
S – площадь земельного участка, соток.
Таким образом, корректировка по данному фактору рассчитывалась на основе следующей формулы:

$$K_{\text{п}} = \left(\frac{K_{\text{з.о.о.}}}{K_{\text{з.о.а.}}} - 1 \right) \times 100\% \quad , \text{ где:}$$

KП – размер корректировки на площадь земельного участка;
Kз о.о.– расчетное значение коэффициента корректировки земельного участка на размер его площади для объекта оценки;
Kз о.а. – расчетное значение коэффициента корректировки земельного участка на размер его площади для объекта-аналога.

Ранжирование скорректированных цен аналогов произведено по количеству поправок, внесенных в цену объектов-аналогов, то есть наивысший ранг имеют те аналоги, в цену которых вносилось наименьшее количество корректировок.

Корректировка на назначение земельного участка

Вид разрешенного использования - это главный параметр, определяющий возможные способы использования земельного участка и объектов капитального строительства.

Согласно Приказу №540 от 01.09.2014 г. «Об утверждении классификатора видов разрешенного использования земельных участков», где представлено 86 вариантов назначений (наименований видов разрешенного использования). Практического распространения данный документ на конец 2016 года не получил и в практическом обороте используется в рамках земель населенных пунктов 17 вариантов разрешенного использования:

Таблица 55 Виды разрешенного использования

№ ВРИ	Наименование ВРИ
1 ВРИ	Земельные участки, предназначенные для размещения домов среднеэтажной и многоэтажной жилой застройки.
2 ВРИ	Земельные участки, предназначенные для размещения домов малоэтажной жилой застройки, в том числе индивидуальной жилой застройки.
3 ВРИ	Земельные участки, предназначенные для размещения гаражей и автостоянок.
4 ВРИ	Земельные участки, предназначенные для дачного строительства, садоводства и огородничества.
5 ВРИ	Земельные участки, предназначенные для размещения объектов торговли, общественного питания и бытового обслуживания.
6 ВРИ	Земельные участки, предназначенные для размещения гостиниц.
7 ВРИ	Земельные участки, предназначенные для размещения офисных зданий делового и коммерческого назначения.
8 ВРИ	Земельные участки, предназначенные для размещения объектов рекреационного и лечебно-оздоровительного назначения.
9 ВРИ	Земельные участки, предназначенные для размещения производственных и административных зданий, строений, сооружений промышленности, коммунального хозяйства, материально-технического, продовольственного снабжения, сбыта и заготовок.
10 ВРИ	Земельные участки, предназначенные для размещения электростанций, обслуживающих их сооружений и объектов.
11 ВРИ	Земельные участки, предназначенные для размещения портов, водных, железнодорожных вокзалов, автодорожных вокзалов, аэропортов, аэродромов, аэровокзалов.
12 ВРИ	Земельные участки, занятые водными объектами, находящимися в обороте.
13 ВРИ	Земельные участки, предназначенные для разработки полезных ископаемых, размещения железнодорожных путей, автомобильных дорог, искусственно созданных внутренних водных путей, причалов, пристаней, полос отвода железных и автомобильных дорог, водных путей, трубопроводов, кабельных, радиорелейных и воздушных линий связи и линий радиодиффузии, воздушных линий электропередачи конструктивных элементов и сооружений, объектов, необходимых для эксплуатации, содержания, строительства, реконструкции, ремонта, развития наземных и подземных зданий, строений, сооружений, устройств транспорта, энергетики и связи; размещения наземных сооружений и инфраструктуры спутниковой связи, объектов космической деятельности, военных объектов.
14 ВРИ	Земельные участки, занятые особо охраняемыми территориями и объектами, городскими лесами, скверами, парками, городскими садами.
15 ВРИ	Земельные участки, предназначенные для сельскохозяйственного использования.
16 ВРИ	Земельные участки улиц, проспектов, площадей, шоссе, аллей, бульваров, застав, переулков, проездов, туликов; земельные участки земель резерва, земельные участки, занятые водными объектами, изъятые из оборота или ограниченными в обороте в соответствии с законодательством Российской Федерации; земельные участки под полосами отвода водоемов, каналов и коллекторов, набережные.
17 ВРИ	Земельные участки, предназначенные для размещения административных зданий, объектов образования, науки, здравоохранения и социального обеспечения, физической культуры и спорта, культуры, искусства, религии.

Таблица 56 Шкала корректировок при сравнении объектов различных видов разрешенного использования на неактивном рынке

Объект оценки	ВРИ 3,9	ВРИ 2,4	ВРИ 1	ВРИ 5,6,7
Объект-аналог				
ВРИ 2,4	0,65	1,00	1,30	1,40

Все объекты – аналоги в сопоставлении с объектом оценки имеют одинаковые характеристики назначения. Корректировки на назначение для объектов – аналогов рассчитывалась и была применена в размере 1,00.

Рыночная стоимость земельного участка, категория земель: Земли поселений (земли населенных пунктов), разрешенное использование: под здание центра ГСЭН, склада, гаражей, общей площадью 1 971,04 кв.м., расположенного по адресу: Российская Федерация, обл. Оренбургская, р-н Грачевский, с. Грачевка, ул. Звездная, № 1а, без учета НДС, с учетом округления, составляет:

141 000 рублей
(Сто сорок одна тысяча) рублей

17. СОГЛАСОВАНИЕ РЕЗУЛЬТАТОВ ОЦЕНКИ ОБЪЕКТА ОЦЕНКИ, ПОЛУЧЕННЫХ РАЗЛИЧНЫМИ МЕТОДАМИ РАСЧЕТА И ВЫБОР ИТОГОВОЙ ВЕЛИЧИНЫ

В зависимости от конкретной ситуации, результаты каждого из трех подходов могут в большей или меньшей степени отличаться друг от друга. Выбор итоговой величины стоимости зависит от назначения оценки, имеющейся информации и степени ее достоверности.

Для определения итоговой величины стоимости используется метод средневзвешенного значения, а также субъективное мнение Оценщика. Поскольку в своих расчетах Оценщик исключил два из трех существующих подходов к оценке (затратный и доходный), весовая доля сравнительного подхода принята за единицу. На основании информации, изложенной в Отчете, принимая во внимание стабильный потребительский спрос на куплю - продажу, Оценщик сделал вывод, что при сохранении существующей динамики развития рынка недвижимости, объект оценки останется ликвидным, а его стоимость будет иметь тенденцию к увеличению.

ИТОГОВОЕ ЗАКЛЮЧЕНИЕ № 203ГР от «26» октября 2021 г.

В результате проведенного анализа и расчетов с использованием существующих методик, Оценщик определил итоговое значение, что:

Рыночная стоимость нежилого помещения №1, площадью 42,7 кв.м. с кадастровым № 56:10:0301017:111, расположенного на 1 этаже нежилого здания, по адресу: Оренбургская область Грачевский район с. Грачевка ул. Звездная, 1, помещение 1 рассчитанная сравнительным подходом, без учета НДС, составляет:

46 000 рублей

(Сорок шесть тысяч) рублей

Рыночная стоимость нежилого помещения №III Административно-производственного здания, площадью 12,1 кв.м. с кадастровым № 56:10:0301017:168, расположенного на 1 этаже нежилого здания, по адресу: Оренбургская область Грачевский район с. Грачевка, ул. Звездная, д.1, помещение 3, рассчитанная сравнительным подходом, без учета НДС, составляет:

13 000 рублей

(Тринадцать тысяч) рублей

Рыночная стоимость нежилого помещения №1 административно-производственного комплекса, площадью 48,2 кв.м. с кадастровым № 56:10:0301017:109, расположенного на 1 этаже нежилого здания, по адресу: Оренбургская область, Грачевский район, с. Грачевка, ул. Звездная, д.1 помещение №2 рассчитанная сравнительным подходом, без учета НДС, составляет:

52 000 рублей

(Пятьдесят две тысячи) рублей

Рыночная стоимость нежилого помещения №II, площадью 142,5 кв.м. с кадастровым № 56:10:0301017:149, расположенного на 1 этаже нежилого здания, по адресу: Оренбургская область, Грачевский район, с. Грачевка, ул. Звездная, д.1 рассчитанная сравнительным подходом, без учета НДС, составляет:

153 600 рублей

(Сто пятьдесят три тысячи шестьсот) рублей

Рыночная стоимость нежилого здания, склад, площадью 28,0 кв.м. с кадастровым № 56:10:0301017:148, расположенного на 1 этаже, по адресу: Оренбургская область Грачевский район с. Грачевка ул. Звездная, 1 рассчитанная сравнительным подходом, без учета НДС, составляет:

37 000 рублей

(Тридцать семь тысяч) рублей

Рыночная стоимость нежилого здания, площадью 189,9 кв.м., с кадастровым № 56:10:0301017:147, расположенного на 1 этаже, расположенное по адресу: Оренбургская область, Грачевский район, с. Грачевка. ул. Звездная, 1 рассчитанная сравнительным подходом, без учета НДС, составляет:

293 000 рублей

(Двести девяносто три тысячи) рублей

Рыночная стоимость земельного участка, категория земель: Земли поселений (земли населенных пунктов), разрешенное использование: под здание центра ГСЭН, склада, гаражей, общей площадью 1 971,04 кв.м., расположенного по адресу: Российская Федерация, обл. Оренбургская, р-н Грачевский, с. Грачевка, ул. Звездная, № 1а, без учета НДС, с учетом округления, составляет:

141 000 рублей

(Сто сорок одна тысяча) рублей

Настоящее заключение о стоимости необходимо рассматривать только совместно с полным текстом настоящего отчета. Оценка проведена, Отчет составлен в форме, соответствующей требованиям Федерального закона «Об оценочной деятельности в РФ № 135 – ФЗ от 29.07.1998 г.

Оценщик считает необходимым заметить, что согласно законодательству и нормативно – правовым актам в области оценочной деятельности рыночная стоимость объекта оценки может быть рекомендованной для целей совершения сделки с объектом, если с даты составления Отчета об оценке до даты совершения сделки с объектом или даты представления публичной оферты произошло не более 6 месяцев.

ПЕРЕЧЕНЬ ПРИЛОЖЕНИЙ

- Приложение № 1. Фото объектов оценки;
- Приложение № 2. Документация, предоставленная заказчиком;
- Приложение № 3. Источники информации об объектах-аналогах;
- Приложение № 4. Сведения об оценщиках

Фото объектов оценки









Приложение № 2 Документы, предоставленные заказчиком

Филиал Федерального государственного бюджетного учреждения «Федеральная кадастровая палата Федеральной службы государственной регистрации, кадастра и картографии» по Оренбургской области
полное наименование органа регистрации прав

Выписка из Единого государственного реестра недвижимости об объекте недвижимости

Сведения о характеристиках объекта недвижимости

На основании запроса от 15.09.2021, поступившего на рассмотрение 15.09.2021, сообщаем, что согласно записям Единого государственного реестра недвижимости:

Раздел 1 Лист 1

Земельный участок вид объекта недвижимости			
Лист № 1 раздела 1	Всего листов раздела 1: 2	Всего разделов: 6	Всего листов выписки: 8
15.09.2021г. № КУВИ-002/2021-122931957			
Кадастровый номер:		56:10:0301017:10	
Номер кадастрового квартала:		56:10:0301017	
Дата присвоения кадастрового номера:		17.03.1993	
Ранее присвоенный государственный учетный номер:		Кадастровый номер 56:10:0301017:0010	
Местоположение:		Местоположение установлено относительно ориентира, расположенного в границах участка. Ориентир здание центра ГСЭН. Почтовый адрес ориентира: обл. Оренбургская, р-н Грачевский, с. Грачевка, ул. Звездная, № 1 а.	
Площадь:		1971.04 +/- 31.08	
Кадастровая стоимость, руб.:		1043442.37	
Кадастровые номера расположенных в пределах земельного участка объектов недвижимости:		56:10:0301017:147, 56:10:0301017:148	
Кадастровые номера объектов недвижимости, из которых образован объект недвижимости:		данные отсутствуют	
Кадастровые номера образованных объектов недвижимости:		данные отсутствуют	
Категория земель:		Земли населенных пунктов	
Виды разрешенного использования:		Под здание центра ГСЭН, склада, гаражей	
Сведения о кадастровом инженере:		данные отсутствуют	
Сведения о лесах, водных объектах и об иных природных объектах, расположенных в пределах земельного участка:		данные отсутствуют	
Сведения о том, что земельный участок полностью расположен в границах зоны с особыми условиями использования территории, территории объекта культурного наследия, публичного сервитута:		данные отсутствуют	
Сведения о том, что земельный участок расположен в границах особой экономической зоны, территории опережающего социально-экономического развития, зоны территориального развития в Российской Федерации, игровой зоны:		данные отсутствуют	
полное наименование должности		подпись	
		М.П.	
		инициалы, фамилия	

Земельный участок			
вид объекта недвижимости			
Лист № 2 раздела 1	Всего листов раздела 1: 2	Всего разделов: 6	Всего листов выписки: 8
15.09.2021г. № КУВИ-002/2021-122931957			
Кадастровый номер:	56:10:0301017:10		
Сведения о том, что земельный участок расположен в границах особо охраняемой природной территории, охотничьих угодий, лесничества:	данные отсутствуют		
Сведения о результатах проведения государственного земельного надзора:	данные отсутствуют		
Сведения о расположении земельного участка в границах территории, в отношении которой утвержден проект межевания территории:	данные отсутствуют		
Условный номер земельного участка:	данные отсутствуют		
Сведения о принятии акта и (или) заключении договора, предусматривающих предоставление в соответствии с земельным законодательством исполнительным органом государственной власти или органом местного самоуправления, находящегося в государственной или муниципальной собственности земельного участка для строительства наемного дома социального использования или наемного дома коммерческого использования:	данные отсутствуют		
Сведения о том, что земельный участок или земельные участки образованы на основании решения об изъятии земельного участка и (или) расположенного на нем объекта недвижимости для государственных или муниципальных нужд:	данные отсутствуют		
Сведения о том, что земельный участок образован из земель или земельного участка, государственная собственность на которые не разграничена:	данные отсутствуют		
Сведения о наличии земельного спора о местоположении границ земельных участков:	данные отсутствуют		
Статус записи об объекте недвижимости:	Сведения об объекте недвижимости имеют статус "актуальные, ранее учтенные"		
Особые отметки:	Сведения об ограничениях права на объект недвижимости, обременениях данного объекта, не зарегистрированных в реестре прав, ограничений прав и обременений недвижимого имущества: вид ограничения (обременения): ограничения прав на земельный участок, предусмотренные статьями 56, 56.1 Земельного кодекса Российской Федерации; срок действия: с 27.09.2017 по 28.02.2019; реквизиты документа-основания: доверенность от 08.08.2017 № 14/427 выдан: Государственное унитарное предприятие коммунальных электрических сетей Оренбургской области "Оренбургкомунэлектросеть". Сведения, необходимые для заполнения раздела: 4 - Сведения о частях земельного участка, отсутствуют.		
Получатель выписки:	Администрация муниципального образования Грачевский район Оренбургской области		
полное наименование должности	подпись	инициалы, фамилия	
	М.П.		

Выписка из Единого государственного реестра недвижимости об объекте недвижимости

Раздел 2 Лист 3

Сведения о зарегистрированных правах

Земельный участок			
вид объекта недвижимости			
Лист № 1 раздела 2	Всего листов раздела 2: 2	Всего разделов: 6	Всего листов выписки: 8
15.09.2021г. № КУВИ-002/2021-122931957			
Кадастровый номер:	56:10:0301017:10		
1	Правообладатель (правообладатели):	1.1	Муниципальное образование Грачевский район Оренбургской области
2	Вид, номер, дата и время государственной регистрации права:	2.1	Собственность 56:10:0301017:10-56/014/2020-3 24.07.2020 15:18:33
3	Сведения об осуществлении государственной регистрации сделки, права без необходимого в силу закона согласия третьего лица, органа:	3.1	данные отсутствуют
4	Ограничение прав и обременение объекта недвижимости:	не зарегистрировано	
5	Договоры участия в долевом строительстве:	не зарегистрировано	
6	Заявленные в судебном порядке права требования:	данные отсутствуют	
7	Сведения о возражении в отношении зарегистрированного права:	данные отсутствуют	
8	Сведения о наличии решения об изъятии объекта недвижимости для государственных и муниципальных нужд:	данные отсутствуют	
9	Сведения о невозможности государственной регистрации без личного участия правообладателя или его законного представителя:	данные отсутствуют	
10	Правопритязания и сведения о наличии поступивших, но не рассмотренных заявлений о проведении государственной регистрации права (перехода, прекращения права), ограничения права или обременения объекта недвижимости, сделки в отношении объекта недвижимости:	Представлены документы на государственную регистрацию: Право: Запись об изменении	
полное наименование должности	подпись	инициалы, фамилия	
	М.П.		

Лист 4

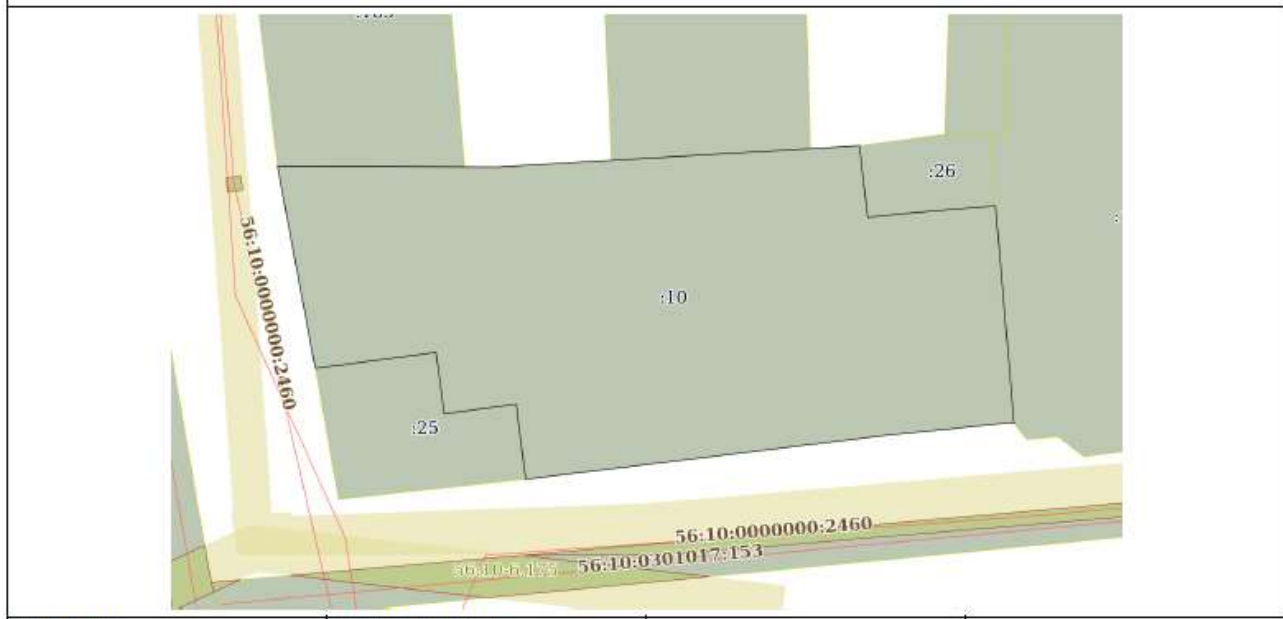
Земельный участок вид объекта недвижимости			
Лист № 2 раздела 2	Всего листов раздела 2: 2	Всего разделов: 6	Всего листов выписки: 8
15.09.2021г. № КУВИ-002/2021-122931957			
Кадастровый номер:		56:10:0301017:10	
11	Сведения о невозможности государственной регистрации перехода, прекращения, ограничения права на земельный участок из земель сельскохозяйственного назначения:	данные отсутствуют	

Раздел 3 Лист 5

Выписка из Единого государственного реестра недвижимости об объекте недвижимости
Описание местоположения земельного участка

Земельный участок вид объекта недвижимости			
Лист № 1 раздела 3	Всего листов раздела 3: 1	Всего разделов: 6	Всего листов выписки: 8
15.09.2021г. № КУВИ-002/2021-122931957			
Кадастровый номер:		56:10:0301017:10	

План (чертеж, схема) земельного участка



Масштаб 1:500

Условные обозначения

полное наименование должности	подпись	инициалы, фамилия
-------------------------------	---------	-------------------

М.П.

Выписка из Единого государственного реестра недвижимости об объекте недвижимости
Описание местоположения земельного участка

Земельный участок							
вид объекта недвижимости							
Лист № 1 раздела 3.1		Всего листов раздела 3.1: 1		Всего разделов: 6		Всего листов выписки: 8	
15.09.2021г. № КУВИ-002/2021-122931957							
Кадастровый номер:				56:10:0301017:10			
Описание местоположения границ земельного участка							
№ п/п	Номер точки		Дирекционный угол	Горизонтальное проложение, м	Описание закрепления на местности	Кадастровые номера смежных участков	Сведения об адресах правообладателей смежных земельных участков
	начальная	конечная					
1	2	3	4	5	6	7	8
1	1.1.1	1.1.2	352°54.7'	7.86	-	56:10:0301017:25	адрес отсутствует
2	1.1.2	1.1.3	262°23.1'	7.55	-	56:10:0301017:25	адрес отсутствует
3	1.1.3	1.1.4	352°18.5'	3.14	-	56:10:0301017:25	адрес отсутствует
4	1.1.4	1.1.5	352°18.8'	3.29	-	56:10:0301017:25	адрес отсутствует
5	1.1.5	1.1.6	262°33.3'	12.66	-	56:10:0301017:25	адрес отсутствует
6	1.1.6	1.1.7	349°24.0'	21.36	-	данные отсутствуют	данные отсутствуют
7	1.1.7	1.1.8	90°14.1'	19.47	-	56:10:0301017:183	обл.Оренбургская, Грачевский р-н, с.Грачевка, ул.Московская, д.99, кв.6
8	1.1.8	1.1.9	90°20.7'	3.32	-	данные отсутствуют	данные отсутствуют
9	1.1.9	1.1.10	86°38.2'	11.93	-	данные отсутствуют	данные отсутствуют
10	1.1.10	1.1.11	86°37.6'	20.74	-	56:10:0301017:29	адрес отсутствует
11	1.1.11	1.1.12	86°38.0'	5.11	-	данные отсутствуют	данные отсутствуют
12	1.1.12	1.1.13	173°33.0'	7.48	-	56:10:0301017:26	адрес отсутствует
13	1.1.13	1.1.14	84°9.7'	3.54	-	56:10:0301017:26	адрес отсутствует
14	1.1.14	1.1.15	85°8.9'	9.82	-	56:10:0301017:26	адрес отсутствует
15	1.1.15	1.1.16	175°8.8'	22.69	-	56:10:0301017:19	адрес отсутствует
16	1.1.16	1.1.17	273°25.0'	0.67	-	данные отсутствуют	данные отсутствуют
17	1.1.17	1.1.18	264°13.5'	12.42	-	данные отсутствуют	данные отсутствуют
18	1.1.18	1.1.1	263°4.0'	38.02	-	данные отсутствуют	данные отсутствуют

полное наименование должности	подпись	инициалы, фамилия
	М.П.	

Раздел 3.2 Лист 7

Выписка из Единого государственного реестра недвижимости об объекте недвижимости
Описание местоположения земельного участка

Земельный участок					
вид объекта недвижимости					
Лист № 1 раздела 3.2		Всего листов раздела 3.2: 1		Всего разделов: 6	Всего листов выписки: 8
15.09.2021г. № КУВИ-002/2021-122931957					
Кадастровый номер:			56:10:0301017:10		
Сведения о характерных точках границы земельного участка					
Система координат МСК - субъект 56					
Номер точки	Координаты, м		Описание закрепления на местности	Средняя квадратичная погрешность определения координат характерных точек границы земельного участка, м	
	X	Y			
1	2	3	4	5	
1	556766.41	1357682.1	-	0.1	
2	556771	1357719.84	-	0.1	
3	556772.25	1357732.2	-	0.1	
4	556772.21	1357732.87	-	0.1	
5	556794.82	1357730.95	-	0.1	
6	556793.99	1357721.17	-	0.1	
7	556793.63	1357717.65	-	0.1	
8	556801.06	1357716.81	-	0.1	
9	556800.76	1357711.71	-	0.1	
10	556799.54	1357691.01	-	0.1	
11	556798.84	1357679.1	-	0.1	
12	556798.86	1357675.78	-	0.1	
13	556798.94	1357656.31	-	0.1	
14	556777.94	1357660.24	-	0.1	
15	556779.58	1357672.79	-	0.1	
16	556776.32	1357673.23	-	0.1	
17	556773.21	1357673.65	-	0.1	
18	556774.21	1357681.13	-	0.1	
1	556766.41	1357682.1	-	0.1	

полное наименование должности	подпись	инициалы, фамилия
	М.П.	

Выписка из Единого государственного реестра недвижимости об объекте недвижимости
Сведения о частях земельного участка

Земельный участок			
вид объекта недвижимости			
Лист № 1 раздела 4.1	Всего листов раздела 4.1: 1	Всего разделов: 6	Всего листов выписки: 8
15.09.2021г. № КУВИ-002/2021-122931957			
Кадастровый номер:		56:10:0301017:10	
Учетный номер части	Площадь, м2	Содержание ограничения в использовании или ограничения права на объект недвижимости или обременения объекта недвижимости	
1	2	3	
56:10:0301017:10/1	1971.04	данные отсутствуют	
2	данные отсутствуют	<p>вид ограничения (обременения): ограничения прав на земельный участок, предусмотренные статьями 56, 56.1 Земельного кодекса Российской Федерации; срок действия: на срок с 2017-09-27 по 2019-02-28; реквизиты документа-основания: доверенность от 08.08.2017 № 14/427 выдан: Государственное унитарное предприятие коммунальных электрических сетей Оренбургской области "Оренбургкоммунальэнергосеть"; Содержание ограничения (обременения): Постановление Правительства РФ от № 160 от 24.02.2009 "О порядке установления охранных зон объектов электросетевого хозяйства и особых условий использования земельных участков, расположенных в границах таких зон" В охранных зонах запрещается осуществлять любые действия, которые могут нарушить безопасную работу объектов электросетевого хозяйства, в том числе привести к их повреждению или уничтожению, и (или) повлечь причинение вреда жизни, здоровью граждан и имуществу физических или юридических лиц, а также повлечь нанесение экологического ущерба и возникновение пожаров, в том числе: а) набрасывать на провода и опоры воздушных линий электропередачи посторонние предметы, а также подниматься на опоры воздушных линий электропередачи; б) размещать любые объекты и предметы (материалы) в пределах созданных в соответствии с требованиями нормативно-технических документов проходов и подъездов для доступа к объектам электросетевого хозяйства, а также проводить любые работы и возводить сооружения, которые могут препятствовать доступу к объектам электросетевого хозяйства, без создания необходимых для такого доступа проходов и подъездов; в) находиться в пределах огороженной территории и помещениях распределительных устройств и подстанций, открывать двери и люки распределительных устройств и подстанций, производить переключения и подключения в электрических сетях (указанное требование не распространяется на работников, занятых выполнением разрешенных в установленном порядке работ), разводить огонь в пределах охранных зон вводных и распределительных устройств, подстанций, воздушных линий электропередачи, а также в охранных зонах кабельных линий электропередачи; г) размещать свалки; д) производить работы ударными механизмами, сбрасывать тяжести массой свыше 5 тонн, производить сброс и слив едких и коррозионных веществ и горюче-смазочных материалов (в охранных зонах подземных кабельных линий электропередачи); Реестровый номер границы: 56.10.2.369</p>	

полное наименование должности	подпись	инициалы, фамилия
-------------------------------	---------	-------------------

М.П.

Федеральное государственное бюджетное учреждение «Федеральная кадастровая палата Федеральной службы государственной регистрации, кадастра и картографии» по Оренбургской области
полное наименование органа регистрации прав

Выписка из Единого государственного реестра недвижимости об объекте недвижимости

Сведения о характеристиках объекта недвижимости

На основании запроса от 15.09.2021, поступившего на рассмотрение 15.09.2021, сообщаем, что согласно записям Единого государственного реестра недвижимости:

Раздел 1 Лист 1

Здание			
вид объекта недвижимости			
Лист № 1 раздела 1	Всего листов раздела 1: 2	Всего разделов: 3	Всего листов выписки: 4
15.09.2021г. № КУВИ-002/2021-122933944			
Кадастровый номер:	56:10:0301017:148		
Номер кадастрового квартала:	56:10:0301017		
Дата присвоения кадастрового номера:	16.04.2013		

Ранее присвоенный государственный учетный номер:	Инвентарный номер 3156; Условный номер 56-56-11/001/2007-411
Местоположение:	Оренбургская область, р-н Грачевский, с Грачевка, ул Звездная, д 1
Площадь:	28
Назначение:	Нежилое
Наименование:	Склад
Количество этажей, в том числе подземных этажей:	1, в том числе подземных 0
Материал наружных стен:	Из прочих материалов
Год ввода в эксплуатацию по завершении строительства:	данные отсутствуют
Год завершения строительства:	1992
Кадастровая стоимость, руб.:	514517.08
Кадастровые номера иных объектов недвижимости, в пределах которых расположен объект недвижимости:	56:10:0301017:10
Кадастровые номера помещений, машино-мест, расположенных в здании или сооружении:	данные отсутствуют
Кадастровые номера объектов недвижимости, из которых образован объект недвижимости:	данные отсутствуют
Кадастровые номера образованных объектов недвижимости:	данные отсутствуют
Сведения о включении объекта недвижимости в состав предприятия как имущественного комплекса:	данные отсутствуют
Сведения о включении объекта недвижимости в состав единого недвижимого комплекса:	данные отсутствуют
Виды разрешенного использования:	данные отсутствуют
Сведения о включении объекта недвижимости в реестр объектов культурного наследия:	данные отсутствуют

полное наименование должности	подпись	инициалы, фамилия
-------------------------------	---------	-------------------

М.П.

Лист 2

Здание			
вид объекта недвижимости			
Лист № 2 раздела 1	Всего листов раздела 1: 2	Всего разделов: 3	Всего листов выписки: 4
15.09.2021г. № КУВИ-002/2021-122933944			
Кадастровый номер:	56:10:0301017:148		
Сведения о кадастровом инженере:	данные отсутствуют		
Статус записи об объекте недвижимости:	Сведения об объекте недвижимости имеют статус "актуальные, ранее учтенные"		
Особые отметки:	Сведения, необходимые для заполнения разделов: 6 - Сведения о частях объекта недвижимости; 7 - Перечень помещений, машино-мест, расположенных в здании, сооружении; 8 - План расположения помещения, машино-места на этаже (плане этажа), отсутствуют.		
Получатель выписки:	Администрация муниципального образования Грачевский район Оренбургской области		

Выписка из Единого государственного реестра недвижимости об объекте недвижимости
Сведения о зарегистрированных правах

Здание			
вид объекта недвижимости			
Лист № 1 раздела 2	Всего листов раздела 2: 1	Всего разделов: 3	Всего листов выписки: 4
15.09.2021г. № КУВИ-002/2021-122933944			
Кадастровый номер:		56:10:0301017:148	
1	Правообладатель (правообладатели):	1.1	Муниципальное образование Грачевский район Оренбургской области
2	Вид, номер, дата и время государственной регистрации права:	2.1	Собственность 56:10:0301017:148-56/014/2020-3 24.07.2020 14:51:42
3	Сведения об осуществлении государственной регистрации сделки, права без необходимого в силу закона согласия третьего лица, органа:	3.1	данные отсутствуют
4	Ограничение прав и обременение объекта недвижимости:	не зарегистрировано	
5	Договоры участия в долевом строительстве:	не зарегистрировано	
6	Заявленные в судебном порядке права требования:	данные отсутствуют	
7	Сведения о возражении в отношении зарегистрированного права:	данные отсутствуют	
8	Сведения о наличии решения об изъятии объекта недвижимости для государственных и муниципальных нужд:	данные отсутствуют	
9	Сведения о невозможности государственной регистрации без личного участия правообладателя или его законного представителя:	данные отсутствуют	
10	Правопритязания и сведения о наличии поступивших, но не рассмотренных заявлений о проведении государственной регистрации права (перехода, прекращения права), ограничения права или обременения объекта недвижимости, сделки в отношении объекта недвижимости:	отсутствуют	

полное наименование должности	подпись	инициалы, фамилия
	М.П.	

Раздел 5 Лист 4

Выписка из Единого государственного реестра недвижимости об объекте недвижимости
Описание местоположения объекта недвижимости

Здание			
вид объекта недвижимости			
Лист № 1 раздела 5	Всего листов раздела 5: 1	Всего разделов: 3	Всего листов выписки: 4
15.09.2021г. № КУВИ-002/2021-122933944			
Кадастровый номер:		56:10:0301017:148	
Схема расположения объекта недвижимости (части объекта недвижимости) на земельном участке(ах)			
Масштаб 1:500	Условные обозначения:		

полное наименование должности	подпись	инициалы, фамилия
	М.П.	

Филиал Федерального государственного бюджетного учреждения «Федеральная кадастровая палата Федеральной службы государственной регистрации, кадастра и картографии» по Оренбургской области
полное наименование органа регистрации прав

Выписка из Единого государственного реестра недвижимости об объекте недвижимости

Сведения о характеристиках объекта недвижимости

На основании запроса от 15.09.2021, поступившего на рассмотрение 15.09.2021, сообщаем, что согласно записям Единого государственного реестра недвижимости:

Раздел 1 Лист 1

Помещение	
вид объекта недвижимости	
Лист № 1 раздела 1	Всего листов раздела 1: 2
Всего разделов: 3	
Всего листов выписки: 4	
15.09.2021г. № КУВИ-002/2021-122933207	
Кадастровый номер:	56:10:0301017:149
Номер кадастрового квартала:	56:10:0301017
Дата присвоения кадастрового номера:	17.04.2013
Ранее присвоенный государственный учетный номер:	Условный номер 56-56-11/002/2006-030
Местоположение:	Оренбургская область, Грачевский район, село Грачевка, улица Звездная, дом № 1
Площадь:	142.5
Назначение:	Нежилое помещение
Наименование:	помещение № II
Номер, тип этажа, на котором расположено помещение, машино-место	Этаж № 1
Вид жилого помещения:	данные отсутствуют
Кадастровая стоимость, руб.:	703486.88
Кадастровые номера иных объектов недвижимости, в пределах которых расположен объект недвижимости:	данные отсутствуют
Кадастровые номера объектов недвижимости, из которых образован объект недвижимости:	данные отсутствуют
Кадастровые номера образованных объектов недвижимости:	данные отсутствуют
Сведения о включении объекта недвижимости в состав предприятия как имущественного комплекса:	данные отсутствуют
Сведения о включении объекта недвижимости в состав единого недвижимого комплекса:	данные отсутствуют
Виды разрешенного использования:	данные отсутствуют
Сведения о включении объекта недвижимости в реестр объектов культурного наследия:	данные отсутствуют
Сведения о кадастровом инженере:	данные отсутствуют

полное наименование должности	подпись	инициалы, фамилия
-------------------------------	---------	-------------------

М.П.

Раздел 2 Лист 3

Выписка из Единого государственного реестра недвижимости об объекте недвижимости


Сведения о зарегистрированных правах

Помещение			
вид объекта недвижимости			
Лист № 1 раздела 2	Всего листов раздела 2: 1		
Всего разделов: 3			
Всего листов выписки: 4			
15.09.2021г. № КУВИ-002/2021-122933207			
Кадастровый номер:	56:10:0301017:149		
1	Правообладатель (правообладатели):	1.1	Муниципальное образование Грачевский район Оренбургской области
2	Вид, номер, дата и время государственной регистрации права:	2.1	Собственность 56:10:0301017:149-56/014/2020-3 24.07.2020 14:36:46
3	Сведения об осуществлении государственной регистрации сделки, права без необходимого в силу закона согласия третьего лица, органа:	3.1	данные отсутствуют
4	Ограничение прав и обременение объекта недвижимости:	не зарегистрировано	
5	Договоры участия в долевом строительстве:	не зарегистрировано	
6	Заявленные в судебном порядке права требования:	данные отсутствуют	
7	Сведения о возражении в отношении зарегистрированного права:	данные отсутствуют	
8	Сведения о наличии решения об изъятии объекта недвижимости для государственных и муниципальных нужд:	данные отсутствуют	
9	Сведения о невозможности государственной регистрации без личного участия правообладателя или его законного представителя:	данные отсутствуют	
10	Правопритязания и сведения о наличии поступивших, но не рассмотренных заявлений о проведении государственной регистрации права (перехода, прекращения права), ограничения права или обременения объекта недвижимости, сделки в отношении объекта недвижимости:	отсутствуют	

полное наименование должности	подпись	инициалы, фамилия
-------------------------------	---------	-------------------

М.П.

Выписка из Единого государственного реестра недвижимости об объекте недвижимости
План расположения помещения, машино-места на этаже (плане этажа)

Помещение			
вид объекта недвижимости			
Лист № 1 раздела 8	Всего листов раздела 8: 1	Всего разделов: 3	Всего листов выписки: 4
15.09.2021г. № КУВИ-002/2021-122933207			
Кадастровый номер: 56:10:0301017:149		Номер этажа (этажей): 1	
			
Масштаб 1			

полное наименование должности	подпись	инициалы, фамилия
	М.П.	

Филиал Федерального государственного бюджетного учреждения «Федеральная кадастровая палата Федеральной службы государственной регистрации, кадастра и картографии» по Оренбургской области
полное наименование органа регистрации прав

Выписка из Единого государственного реестра недвижимости об объекте недвижимости

Сведения о характеристиках объекта недвижимости

На основании запроса от 15.09.2021, поступившего на рассмотрение 15.09.2021, сообщаем, что согласно записям Единого государственного реестра недвижимости:

Раздел 1 Лист 1

Помещение	
вид объекта недвижимости	
Лист № 1 раздела 1	Всего листов раздела 1: 2
Всего разделов: 3	Всего листов выписки: 5
15.09.2021г. № КУВИ-002/2021-122935283	
Кадастровый номер:	56:10:0301017:109
Номер кадастрового квартала:	56:10:0301017
Дата присвоения кадастрового номера:	31.10.2011
Ранее присвоенный государственный учетный номер:	Инвентарный номер 53:215:002:000099380:0000:20001; Условный номер 56-56-11/002/2009-303
Местоположение:	Российская Федерация, Оренбургская область, Грачевский муниципальный район, сельское поселение Грачевский сельсовет, село Грачевка, улица Звездная, дом № 1, помещение № 2
Площадь:	48.2
Назначение:	Нежилое помещение
Наименование:	Помещение №1 административно-производственного комплекса
Номер, тип этажа, на котором расположено помещение, машино-место	Этаж № 01
Вид жилого помещения:	данные отсутствуют
Кадастровая стоимость, руб.:	404958
Кадастровые номера иных объектов недвижимости, в пределах которых расположен объект недвижимости:	данные отсутствуют
Кадастровые номера объектов недвижимости, из которых образован объект недвижимости:	данные отсутствуют
Кадастровые номера образованных объектов недвижимости:	данные отсутствуют
Сведения о включении объекта недвижимости в состав предприятия как имущественного комплекса:	данные отсутствуют
Сведения о включении объекта недвижимости в состав единого недвижимого комплекса:	данные отсутствуют
Виды разрешенного использования:	данные отсутствуют
Сведения о включении объекта недвижимости в реестр объектов культурного наследия:	данные отсутствуют
Сведения о кадастровом инженере:	данные отсутствуют

полное наименование должности	подпись	инициалы, фамилия
	М.П.	

Лист 2

Помещение вид объекта недвижимости			
Лист № 2 раздела 1	Всего листов раздела 1: 2	Всего разделов: 3	Всего листов выписки: 5
15.09.2021г. № КУВИ-002/2021-122935283			
Кадастровый номер:		56:10:0301017:109	
Сведения об отнесении жилого помещения к определенному виду жилых помещений специализированного жилищного фонда, к жилым помещениям наемного дома социального использования или наемного дома коммерческого использования:		данные отсутствуют	
Статус записи об объекте недвижимости:		Сведения об объекте недвижимости имеют статус "актуальные, ранее учтенные"	
Особые отметки:		Право (ограничение права, обременение объекта недвижимости) зарегистрировано на объект недвижимости с наименованием: помещение № I, состоящее из комнат № 5, 6, 3. Сведения, необходимые для заполнения раздела: 9 - Сведения о части (частях) помещения, отсутствуют.	
Получатель выписки:		Администрация муниципального образования Грачевский район Оренбургской области	


Раздел 2 Лист 3

Выписка из Единого государственного реестра недвижимости об объекте недвижимости
Сведения о зарегистрированных правах

Помещение вид объекта недвижимости			
Лист № 1 раздела 2	Всего листов раздела 2: 1	Всего разделов: 3	Всего листов выписки: 5
15.09.2021г. № КУВИ-002/2021-122935283			
Кадастровый номер:		56:10:0301017:109	
1	Правообладатель (правообладатели):	1.1	Муниципальное образование Грачевский район Оренбургской области
2	Вид, номер, дата и время государственной регистрации права:	2.1	Собственность 56:10:0301017:109-56/014/2019-3 18.12.2019 10:16:29
3	Сведения об осуществлении государственной регистрации сделки, права без необходимого в силу закона согласия третьего лица, органа:	3.1	данные отсутствуют
4	Ограничение прав и обременение объекта недвижимости:	не зарегистрировано	
5	Договоры участия в долевом строительстве:	не зарегистрировано	
6	Заявленные в судебном порядке права требования:	данные отсутствуют	
7	Сведения о возражении в отношении зарегистрированного права:	данные отсутствуют	
8	Сведения о наличии решения об изъятии объекта недвижимости для государственных и муниципальных нужд:	данные отсутствуют	
9	Сведения о невозможности государственной регистрации без личного участия правообладателя или его законного представителя:	данные отсутствуют	
10	Правопритязания и сведения о наличии поступивших, но не рассмотренных заявлений о проведении государственной регистрации права (перехода, прекращения права), ограничения права или обременения объекта недвижимости, сделки в отношении объекта недвижимости:	отсутствуют	

полное наименование должности	подпись	инициалы, фамилия
-------------------------------	---------	-------------------

М.П.

Помещение вид объекта недвижимости			
Лист № 2 раздела 8	Всего листов раздела 8: 2	Всего разделов: 3	Всего листов выписки: 5
15.09.2021г. № КУВИ-002/2021-122935283			
Кадастровый номер: 56:10:0301017:109		Номер этажа (этажей): 01	
			
Масштаб 1			

полное наименование должности	подпись	инициалы, фамилия
	М.П.	

Филиал Федерального государственного бюджетного учреждения «Федеральная кадастровая палата Федеральной службы государственной регистрации, кадастра и картографии» по Оренбургской области
полное наименование органа регистрации прав

Выписка из Единого государственного реестра недвижимости об объекте недвижимости

Сведения о характеристиках объекта недвижимости

На основании запроса от 15.09.2021, поступившего на рассмотрение 15.09.2021, сообщаем, что согласно записям Единого государственного реестра недвижимости:

Раздел 1 Лист 1

Помещение вид объекта недвижимости			
Лист № 1 раздела 1	Всего листов раздела 1: 2	Всего разделов: 3	Всего листов выписки: 4
15.09.2021г. № КУВИ-002/2021-122934798			
Кадастровый номер:		56:10:0301017:111	
Номер кадастрового квартала:		56:10:0301017	
Дата присвоения кадастрового номера:		31.10.2011	
Ранее присвоенный государственный учетный номер:		Инвентарный номер 53:215:002:000099370:0000:20001; Инвентарный номер 53:215:002:00099370:0000:20001; Условный номер 56-56-11/002/2009-298	
Местоположение:		Российская Федерация, Оренбургская область, Грачёвский муниципальный район, сельское поселение Грачёвский сельсовет, село Грачевка, улица Звездная, д. 1, помещение 1	
Площадь:		42,7	
Назначение:		Нежилое помещение	
Наименование:		Помещение №1 гаража	
Номер, тип этажа, на котором расположено помещение, машино-место		Этаж № 1	
Вид жилого помещения:		данные отсутствуют	
Кадастровая стоимость, руб.:		49361,63	
Кадастровые номера иных объектов недвижимости, в пределах которых расположен объект недвижимости:		данные отсутствуют	
Кадастровые номера объектов недвижимости, из которых образован объект недвижимости:		данные отсутствуют	
Кадастровые номера образованных объектов недвижимости:		данные отсутствуют	
Сведения о включении объекта недвижимости в состав предприятия как имущественного комплекса:		данные отсутствуют	
Сведения о включении объекта недвижимости в состав единого недвижимого комплекса:		данные отсутствуют	
Виды разрешенного использования:		данные отсутствуют	
Сведения о включении объекта недвижимости в реестр объектов культурного наследия:		данные отсутствуют	
Сведения о кадастровом инженере:		данные отсутствуют	
полное наименование должности		подпись	инициалы, фамилия
		М.П.	

Лист 2

Помещение вид объекта недвижимости			
Лист № 2 раздела 1	Всего листов раздела 1: 2	Всего разделов: 3	Всего листов выписки: 4
15.09.2021г. № КУВИ-002/2021-122934798			
Кадастровый номер:		56:10:0301017:111	
Сведения об отнесении жилого помещения к определенному виду жилых помещений специализированного жилищного фонда, к жилым помещениям наемного дома социального использования или наемного дома коммерческого использования:		данные отсутствуют	
Статус записи об объекте недвижимости:		Сведения об объекте недвижимости имеют статус "актуальные, ранее учтенные"	
Особые отметки:		Сведения, необходимые для заполнения раздела: 9 - Сведения о части (частях) помещения, отсутствуют.	
Получатель выписки:		Администрация муниципального образования Грачевский район Оренбургской области	

Раздел 2 Лист 3

Выписка из Единого государственного реестра недвижимости об объекте недвижимости


Сведения о зарегистрированных правах

Помещение вид объекта недвижимости			
Лист № 1 раздела 2	Всего листов раздела 2: 1	Всего разделов: 3	Всего листов выписки: 4
15.09.2021г. № КУВИ-002/2021-122934798			
Кадастровый номер:		56:10:0301017:111	
1	Правообладатель (правообладатели):	1.1	Муниципальное образование Грачевский район Оренбургской области
2	Вид, номер, дата и время государственной регистрации права:	2.1	Собственность 56:10:0301017:111-56/014/2019-3 18.12.2019 10:01:51
3	Сведения об осуществлении государственной регистрации сделки, права без необходимого в силу закона согласия третьего лица, органа:	3.1	данные отсутствуют
4	Ограничение прав и обременение объекта недвижимости:	не зарегистрировано	
5	Договоры участия в долевом строительстве:	не зарегистрировано	
6	Заявленные в судебном порядке права требования:	данные отсутствуют	
7	Сведения о возражении в отношении зарегистрированного права:	данные отсутствуют	
8	Сведения о наличии решения об изъятии объекта недвижимости для государственных и муниципальных нужд:	данные отсутствуют	
9	Сведения о невозможности государственной регистрации без личного участия правообладателя или его законного представителя:	данные отсутствуют	
10	Правопритязания и сведения о наличии поступивших, но не рассмотренных заявлений о проведении государственной регистрации права (перехода, прекращения права), ограничения права или обременения объекта недвижимости, сделки в отношении объекта недвижимости:	отсутствуют	

полное наименование должности	подпись	инициалы, фамилия
-------------------------------	---------	-------------------

М.П.

Выписка из Единого государственного реестра недвижимости об объекте недвижимости
План расположения помещения, машино-места на этаже (плане этажа)

Помещение вид объекта недвижимости			
Лист № 1 раздела 8	Всего листов раздела 8: 1	Всего разделов: 3	Всего листов выписки: 4
15.09.2021г. № КУВИ-002/2021-122934798		Номер этажа (этажей): 1	
Кадастровый номер: 56:10:0301017:111			
			
Масштаб 1			

полное наименование должности	подпись	инициалы, фамилия
	М.П.	

Филиал Федерального государственного бюджетного учреждения «Федеральная кадастровая палата Федеральной службы государственной регистрации, кадастра и картографии» по Оренбургской области
полное наименование органа регистрации прав

Выписка из Единого государственного реестра недвижимости об объекте недвижимости

Сведения о характеристиках объекта недвижимости

На основании запроса от 15.09.2021, поступившего на рассмотрение 15.09.2021, сообщаем, что согласно записям Единого государственного реестра недвижимости:

Раздел 1 Лист 1

Помещение вид объекта недвижимости	
Лист № 1 раздела 1	Всего листов раздела 1: 2
Всего разделов: 3	Всего листов выписки: 5
15.09.2021г. № КУВИ-002/2021-122933230	
Кадастровый номер:	56:10:0301017:168
Номер кадастрового квартала:	56:10:0301017
Дата присвоения кадастрового номера:	17.12.2013
Ранее присвоенный государственный учетный номер:	Инвентарный номер 53:215:002:000099380:0000:20003; Условный номер 56-56-11/002/2009-361
Местоположение:	Российская Федерация, Оренбургская область, Грачёвский муниципальный район, сельское поселение Грачёвский сельсовет, село Грачевка, улица Звездная, дом 1, помещение 3
Площадь:	12,1
Назначение:	Нежилое
Наименование:	помещение №III Административно-производственного здания
Номер, тип этажа, на котором расположено помещение, машино-место	Этаж № 1
Вид жилого помещения:	данные отсутствуют
Кадастровая стоимость, руб.:	148310,91
Кадастровые номера иных объектов недвижимости, в пределах которых расположен объект недвижимости:	56:10:0301017:147
Кадастровые номера объектов недвижимости, из которых образован объект недвижимости:	данные отсутствуют
Кадастровые номера образованных объектов недвижимости:	данные отсутствуют
Сведения о включении объекта недвижимости в состав предприятия как имущественного комплекса:	данные отсутствуют
Сведения о включении объекта недвижимости в состав единого недвижимого комплекса:	данные отсутствуют
Виды разрешенного использования:	данные отсутствуют
Сведения о включении объекта недвижимости в реестр объектов культурного наследия:	данные отсутствуют
Сведения о кадастровом инженере:	данные отсутствуют

полное наименование должности	подпись	инициалы, фамилия
	М.П.	

Помещение вид объекта недвижимости			
Лист № 2 раздела 1	Всего листов раздела 1: 2	Всего разделов: 3	Всего листов выписки: 5
15.09.2021г. № КУВИ-002/2021-122933230			
Кадастровый номер:		56:10:0301017:168	
Сведения об отнесении жилого помещения к определенному виду жилых помещений специализированного жилищного фонда, к жилым помещениям наемного дома социального использования или наемного дома коммерческого использования:		данные отсутствуют	
Статус записи об объекте недвижимости:		Сведения об объекте недвижимости имеют статус "актуальные, ранее учтенные"	
Особые отметки:		Сведения, необходимые для заполнения раздела: 9 - Сведения о части (частях) помещения, отсутствуют.	
Получатель выписки:		Администрация муниципального образования Грачевский район Оренбургской области	


Выписка из Единого государственного реестра недвижимости об объекте недвижимости
Сведения о зарегистрированных правах

Помещение вид объекта недвижимости			
Лист № 1 раздела 2	Всего листов раздела 2: 1	Всего разделов: 3	Всего листов выписки: 5
15.09.2021г. № КУВИ-002/2021-122933230			
Кадастровый номер:		56:10:0301017:168	
1	Правообладатель (правообладатели):	1.1	Муниципальное образование Грачевский район Оренбургской области
2	Вид, номер, дата и время государственной регистрации права:	2.1	Собственность 56:10:0301017:168-56/014/2019-3 18.12.2019 10:26:42
3	Сведения об осуществлении государственной регистрации сделки, права без необходимого в силу закона согласия третьего лица, органа:	3.1	данные отсутствуют
4	Ограничение прав и обременение объекта недвижимости:	не зарегистрировано	
5	Договоры участия в долевом строительстве:	не зарегистрировано	
6	Заявленные в судебном порядке права требования:	данные отсутствуют	
7	Сведения о возражении в отношении зарегистрированного права:	данные отсутствуют	
8	Сведения о наличии решения об изъятии объекта недвижимости для государственных и муниципальных нужд:	данные отсутствуют	
9	Сведения о невозможности государственной регистрации без личного участия правообладателя или его законного представителя:	данные отсутствуют	
10	Правопритязания и сведения о наличии поступивших, но не рассмотренных заявлений о проведении государственной регистрации права (перехода, прекращения права), ограничения права или обременения объекта недвижимости, сделки в отношении объекта недвижимости:	отсутствуют	

полное наименование должности	подпись	инициалы, фамилия
-------------------------------	---------	-------------------


М.П.

Выписка из Единого государственного реестра недвижимости об объекте недвижимости
План расположения помещения, машино-места на этаже (плане этажа)

Помещение			
вид объекта недвижимости			
Лист № 1 раздела 8	Всего листов раздела 8: 2	Всего разделов: 3	Всего листов выписки: 5
15.09.2021г. № КУВИ-002/2021-122933230			
Кадастровый номер: 56:10:0301017:168		Номер этажа (этажей): 1	
			
Масштаб 1			

полное наименование должности	подпись	инициалы, фамилия

М.П.

Помещение			
вид объекта недвижимости			
Лист № 2 раздела 8	Всего листов раздела 8: 2	Всего разделов: 3	Всего листов выписки: 5
15.09.2021г. № КУВИ-002/2021-122933230			
Кадастровый номер: 56:10:0301017:168		Номер этажа (этажей): 1	
			
Масштаб 1			

полное наименование должности	подпись	инициалы, фамилия
	М.П.	

Федеральное государственное бюджетное учреждение «Федеральная кадастровая палата Федеральной службы государственной регистрации, кадастра и картографии» по Оренбургской области
полное наименование органа регистрации прав

Выписка из Единого государственного реестра недвижимости об объекте недвижимости

Сведения о характеристиках объекта недвижимости

На основании запроса от 15.09.2021, поступившего на рассмотрение 15.09.2021, сообщаем, что согласно записям Единого государственного реестра недвижимости:

Раздел 1 Лист 1

Здание			
вид объекта недвижимости			
Лист № 1 раздела 1	Всего листов раздела 1: 2	Всего разделов: 5	Всего листов выписки: 7
15.09.2021г. № КУВИ-002/2021-122936196			
Кадастровый номер:	56:10:0301017:147		
Номер кадастрового квартала:	56:10:0301017		
Дата присвоения кадастрового номера:	15.04.2013		
Ранее присвоенный государственный учетный номер:	Инвентарный номер 3156; Условный номер 56-56-11/001/2007-413		
Местоположение:	Оренбургская область, р-н Грачевский, с Грачевка, ул Звездная, д 1		
Площадь:	189,9		
Назначение:	Нежилое		
Наименование:	Здание		
Количество этажей, в том числе подземных этажей:	1, в том числе подземных 0		
Материал наружных стен:	Из прочих материалов		
Год ввода в эксплуатацию по завершении строительства:	данные отсутствуют		
Год завершения строительства:	данные отсутствуют		
Кадастровая стоимость, руб.:	3489528.34		
Кадастровые номера иных объектов недвижимости, в пределах которых расположен объект недвижимости:	56:10:0301017:10		
Кадастровые номера помещений, машино-мест, расположенных в здании или сооружении:	56:10:0301017:168		
Кадастровые номера объектов недвижимости, из которых образован объект недвижимости:	данные отсутствуют		
Кадастровые номера образованных объектов недвижимости:	данные отсутствуют		
Сведения о включении объекта недвижимости в состав предприятия как имущественного комплекса:	данные отсутствуют		
Сведения о включении объекта недвижимости в состав единого недвижимого комплекса:	данные отсутствуют		
Виды разрешенного использования:	данные отсутствуют		
Сведения о включении объекта недвижимости в реестр объектов культурного наследия:	данные отсутствуют		
полное наименование должности	подпись	инициалы, фамилия	

М.П.

Лист 2

Здание			
вид объекта недвижимости			
Лист № 2 раздела 1	Всего листов раздела 1: 2	Всего разделов: 5	Всего листов выписки: 7
15.09.2021г. № КУВИ-002/2021-122936196			
Кадастровый номер:	56:10:0301017:147		
Сведения о кадастровом инженере:	данные отсутствуют		
Статус записи об объекте недвижимости:	Сведения об объекте недвижимости имеют статус "актуальные, ранее учтенные"		
Особые отметки:	Сведения, необходимые для заполнения раздела: 6 - Сведения о частях объекта недвижимости, отсутствуют		
Получатель выписки:	Администрация муниципального образования Грачевский район Оренбургской области		

Выписка из Единого государственного реестра недвижимости об объекте недвижимости
Сведения о зарегистрированных правах

Здание			
вид объекта недвижимости			
Лист № 1 раздела 2	Всего листов раздела 2: 1	Всего разделов: 5	Всего листов выписки: 7
15.09.2021г. № КУВИ-002/2021-122936196			
Кадастровый номер:		56:10:0301017:147	
1	Правообладатель (правообладатели):	1.1	Муниципальное образование Грачевский район Оренбургской области
2	Вид, номер, дата и время государственной регистрации права:	2.1	Собственность 56:10:0301017:147-56/014/2020-3 24.07.2020 14:57:19
3	Сведения об осуществлении государственной регистрации сделки, права без необходимого в силу закона согласия третьего лица, органа:	3.1	данные отсутствуют
4	Ограничение прав и обременение объекта недвижимости:	не зарегистрировано	
5	Договоры участия в долевом строительстве:	не зарегистрировано	
6	Заявленные в судебном порядке права требования:	данные отсутствуют	
7	Сведения о возражении в отношении зарегистрированного права:	данные отсутствуют	
8	Сведения о наличии решения об изъятии объекта недвижимости для государственных и муниципальных нужд:	данные отсутствуют	
9	Сведения о невозможности государственной регистрации без личного участия правообладателя или его законного представителя:	данные отсутствуют	
10	Правопритязания и сведения о наличии поступивших, но не рассмотренных заявлений о проведении государственной регистрации права (перехода, прекращения права), ограничения права или обременения объекта недвижимости, сделки в отношении объекта недвижимости:	отсутствуют	

полное наименование должности	подпись	инициалы, фамилия
-------------------------------	---------	-------------------

М.П.

Выписка из Единого государственного реестра недвижимости об объекте недвижимости
Описание местоположения объекта недвижимости

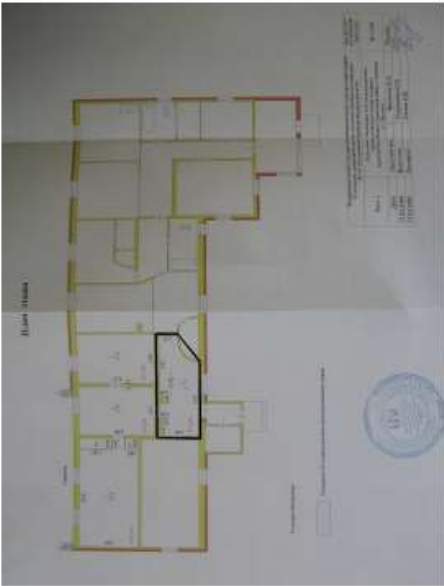
Здание			
вид объекта недвижимости			
Лист № 1 раздела 5	Всего листов раздела 5: 1	Всего разделов: 5	Всего листов выписки: 7
15.09.2021г. № КУВИ-002/2021-122936196			
Кадастровый номер:		56:10:0301017:147	
Схема расположения объекта недвижимости (части объекта недвижимости) на земельном участке(ах)			
Масштаб 1:500	Условные обозначения.		

полное наименование должности	подпись	инициалы, фамилия
	М.П.	

Выписка из Единого государственного реестра недвижимости об объекте недвижимости
Перечень помещений, машино-мест, расположенных в здании, сооружении


Здание						
вид объекта недвижимости						
Лист № 1 раздела 7	Всего листов раздела 7: 1	Всего разделов: 5	Всего листов выписки: 7			
15.09.2021г. № КУВИ-002/2021-122936196						
Кадастровый номер:			56:10:0301017:147			
N п/п	Кадастровый номер помещения, машино-места	Номер этажа (этажей)	Обозначение (номер) помещения, машино-места на поэтажном плане	Назначение помещения	Вид разрешенного использования	Площадь, м2
1	56:10:0301017:168	1	данные отсутствуют	Нежилое	данные отсутствуют	12.1

Выписка из Единого государственного реестра недвижимости об объекте недвижимости
План расположения помещения, машино-места на этаже (плане этажа)

Здание			
вид объекта недвижимости			
Лист № 1 раздела 8	Всего листов раздела 8: 2	Всего разделов: 5	Всего листов выписки: 7
15.09.2021г. № КУВИ-002/2021-122936196			
Кадастровый номер: 56:10:0301017:147		Номер этажа (этажей): 1	
			
Масштаб 1			

полное наименование должности	подпись	инициалы, фамилия
	М.П.	

Лист 7

Здание			
вид объекта недвижимости			
Лист № 2 раздела 8	Всего листов раздела 8: 2	Всего разделов: 5	Всего листов выписки: 7
15.09.2021г. № КУВИ-002/2021-122936196			
Кадастровый номер: 56:10:0301017:147		Номер этажа (этажей): 1	
			
Масштаб 1			

полное наименование должности	подпись	инициалы, фамилия
	М.П.	

**Источники информации об объектах – аналогах
Аналоги нежилых зданий
Аналог №1**

Продам офисное помещение, 75 м²

114 300 ₽



Адиланс
Компания
На Авито с июня 2020
Завершено 264 объявления



Подписаться на продавца

№ 2127862367, ⓞ 783



Площадь: 75 м²

Продается Офисное помещение, расположенное по адресу 462631, Оренбургская обл, Адамовка с, в Марта ул, д. 7а. Данный объект продается на торгах по банкротству ООО "РГСН", номер лота 514.

Кадастровый номер: 56.02.0103018.492

Описание и характеристики

Этаж расположения: 1

Этажность: 1

Текущее использование: Помещение нежилое офисное

Внутренняя отделка: По состоянию на дату осмотра помещения с отделкой бюджетного уровня

Инженерное обеспечение: Электрическая сеть

Техническое состояние конструктивных элементов здания:

Состояние внутренней отделки:

В состав лота также входит Земельный участок площадью 220,63 кв. м

https://www.avito.ru/adamovka/kommercheskaya_nedvizhimost/prodam_ofisnoe_pomeschenie_75_m_212786238

7

Аналог №2

Продам помещение свободного назначения, 426 м²

~ 540 000 ₽

♥ Добавить в избранное 📌 Добавить заметку 27 сентября в 17:51



8 991 455-33-33

Написать сообщение

Недвижимость Роствекком

Компания

На Авито с декабря 2015 🏆



Подписаться на продавца

Контактное лицо:

Оксана

№ 2002305406, ⓞ 7003 (+3)



Площадь: 426 м²

Оренбургская область, Сорочинский г.о., Сорочинск,
Красноармейская ул., 50

[Скрыть карту](#)



Нежилое помещение общей площадью 426,6 кв. м расположено на 1 и 2 этажах двухэтажного административно-производственного кирпичного здания. К сдаче на 1-м этаже 179,9 кв. м, на 2-м этаже 246,7 кв. м. Помещение находится в центральной части города, в квартале от объекта расположен центральный рынок, районная поликлиника, здание Сбербанка России, Пенсионный фонд РФ. Здание обеспечено инженерными коммуникациями, которые в настоящее время законсервированы. Выделенная электрическая мощность 1 кВт. Помещение свободного назначения, подходит для любого вида деятельности. Аренда от собственника — ПАО "Ростелеком". Цена указана с учетом НДС 20%. Звоните! Вышлем коммерческое предложение с планировками и расскажем о других помещениях в интересующем районе.

https://www.avito.ru/sorochinsk/kommercheskaya_nedvizhimost/prodam_pomeschenie_svobodnogo_naznacheniy_a_426_m_2002305406

Аналог №3

Продам офисное помещение, 97 м²

96 744 ₽



Адванс
Компания
На Авито с июля 2020
Завершено 264 объявления



[Подписаться на продавца](#)

№ 2126953888, Ⓞ 1315



Площадь: 97 м²

Продается Офисное помещение, расположенное по адресу 401090, Оренбургская обл. Курманяевка с., Красноармейская ул., д. 2а. Данный объект продается на торгах по банкротству ООО "РГСН", номер лота 510.

Кадастровый номер: 56:10:1002018:106

Описание и характеристики

Этаж/расположения: 1

Этажность: 2

Текущее использование: офисное, свободного назначения

Внутренняя отделка:

Инженерное обеспечение: Все коммуникации центральные

Техническое состояние конструктивных элементов здания: Здание находится в рабочем состоянии

Состояние внутренней отделки:

https://www.avito.ru/kurmanayevka/kommercheskaya_nedvizhimost/prodam_ofisnoe_pomeschenie_97_m_2126953888

Аналог №4

Продам офисное помещение, 565 м²

147 445 ₽

Площадь: 565 м²

Продается Доля в праве на офисное помещение, расположенное по адресу 461800, Оренбургская обл, Грачевка с, Советская ул, д. 6. Данный объект продается на торгах по банкротству ООО ТРГСН, номер лота 520.

Кадастровый номер: 56:10/0301011/109

Описание и характеристики

Этаж расположения: 1

Этажность: 3

Текущее использование: Помещение нежилое офисное

Внутренняя отделка: По состоянию на дату оценки помещение с отделкой

бюджетного уровня. Полы: дощатые, Стены: оштукатурены, Потолок: оштукатурен, Проемы: окна – с стеклопакетными пакетами, Двери – деревянные, металлическую

Июнонадное обеспечение: Электрическая сеть

Техническое состояние конструктивных элементов здания: Объект оценки выполнен с применением материалов, актуальных для строительства в настоящее время.

Признаков функционального устаревания не выявлено

Состояние внутренней отделки:

В состав лота также входит Земельный участок площадью 727,00 кв. м.

Адванс

Компания

На Авито с июля 2020

Завершено 204 объявления



Подписаться на продавца

№ 2127142792, ☎ 915

https://www.avito.ru/orenburgskaya_oblast_grachevka/kommercheskaya_nedvizhimost/prodam_ofisnoe_pomeschie_565_m_2127142792

Аналог №5

Нежилое помещение, 122.2 м²

380 940 ₽

♥ Добавить в избранное 📌 Добавить записку 30 августа в 21:19



8 987 106-11-00

Написать сообщение

Отвечает за несколько часов

LOTBANKROT - Единая база

заволовой недвижимости

Компания

На Авито с ноября 2011



Подписаться на продавца

Контактное лицо:

Михаил

№ 2220773817, ☎ 510 (+4)

Площадь: 122,2 м²

Оренбургская область, Тюльганский р-н, пос: Тюльган,
Магистральная ул., 5

[Сарвить карту »](#)




Реализуется нежилое помещение, общей площадью 122,2 кв.м.

https://www.avito.ru/tyulgan/kommercheskaya_nedvizhimost/nezhiloe_pomeschenie_122.2_m_2220773817

Аналоги земельных участков Аналог №1

Участок 17 сот. (ИЖС)

[Добавить в избранное](#)
[Добавить заметку](#)
11 сентября в 12:10



340 000 Р

Кредит наличными. Оформить в Тинькофф. Подробнее

8 922 853-17-00


[Написать сообщение](#)

"Деловой Центр Недвижимости"
Агентство

[Подписаться на продавца](#)


Контактное лицо:
Евгения

№ 1737141466, 532 (+1)



Площадь: 17 сот. Расстояние до центра города: 11 км

Оренбургская область, Бузулукский р-н, сельское поселение Сухореченский сельсовет, с. Сухоречка, Тримихайповская ул. [Скрыть карту](#)



Продается два участка правильной формы в с. Сухоречка. Общей площадью 17 сот. и 22 сот. На участке площадью 17сот. имеется блочный фундамент

Цена 17сот. 340тыс.

22сот. 490тыс.

Газ и свет на границе участка имеется

Назначение земельного участка

https://www.avito.ru/buzuluk/zemelnye_uchastki/uchastok_17_sot._izhs_1737141466

Аналог №2

Участок 10 сот. (ИЖС)

[Добавить в избранное](#) [Добавить заметку](#) 23 сентября в 07:43



250 000 Р

Кредит наличными. Оформить в Тинькофф. [Подробнее](#)

8 922 859-33-44

Юридическое Агентство «СОВЕТНИК»

Агентство
На Авито с марта 2012
Завершено 25 объявлений

2 объявления пользователя

[Подписаться на продавца](#)

Контактное лицо
Собственник не агентство

№ 872483468. ☎ 26800 (+4)



Площадь: 10 сот.

Расстояние до центра города: 5 км

Оренбургская область, Бузулукский р-н, сельское поселение Пригородный сельсовет

[Скрыть карту](#)



Участки расположены за гипермаркетом "магнит" по улице Московская, заезд от кафе "Встреча". Широкие улицы, от фасада до фасада 22метра. ВНИМАНИЕ: возможен обмен на транспортное средство. Иномарка! Обращаться МФЦ УЛ РОЖКОВА. ВОЗМОЖНОСТЬ ИСПОЛЬЗОВАНИЯ КРЕДИТА "СЕЛЬСКИЙ ДОМ" Есть участки от 5 соток. Электричество подведено В НАСТОЯЩЕЕ ВРЕМЯ ГАЗПРОВОД НА ЦЕНТРАЛЬНЫЕ УЛИЦЫ МАССИВА подведен. В данный момент ведется работа по получению ТУ на водоснабжение.

https://www.avito.ru/buzuluk/zemelnye_uchastki/uchastok_10_sot._izhs_872483468

Участок 12,1 сот. (ИЖС)

[Добавить в избранное](#)
[Добавить заметку](#)
30 августа в 11:40



✓ 260 000 ₽

Кредит наличными. Оформить в Тинькофф. Подробнее

8 922 853-17-00

Написать сообщение

Отвечает за несколько часов

"Селовый Центр Недвижимости"

Агентство

Подписаться на продавца

Контактное лицо:

Евгения

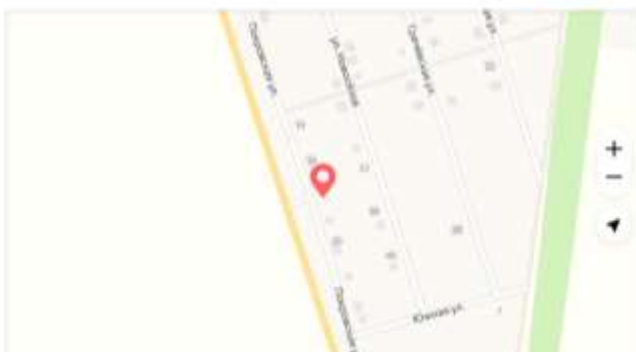
№ 2057296264, ☎ 1003 (+7)



Площадь: 12,1 сот

Расстояние до центра города: 2 км

Оренбургская область, Грачевский р-н, с. Грачевка, Покровская ул. [Скрыть карту](#)



★ Срочная продажа земельного участка правильной формы в новом строящемся районе.

Кадастровый номер 56:10:0313008:186

! Газ, свет, на границе участка.

! До центра 15 минут пешим ходом, на машине 5 минут.

https://www.avito.ru/orenburgskaya_oblast_grachevka/zemelnye_uchastki/uchastok_121_sot._izhs_2057296264

Сведения об оценщиках



Союз независимых экспертных организаций «Сумма Мнений»

СВИДЕТЕЛЬСТВО

«22» марта 2016 г.
Дата включения в реестр

№ 75
Регистрационный номер в реестре

Общество с ограниченной ответственностью
«Регион - Оценка»

Является членом Союза независимых экспертных организаций «Сумма Мнений»

Президент СНЭО «Сумма мнений»



Лебедев А.В.

620100, г. Екатеринбург, ул. Ткачей, д. 23, офис 13
Тел.: 8-800-333-87-38, www.srosumma.ru



**ПОЛИС СТРАХОВАНИЯ ОТВЕТСТВЕННОСТИ
ЮРИДИЧЕСКОГО ЛИЦА ПРИ ОСУЩЕСТВЛЕНИИ ОЦЕНОЧНОЙ ДЕЯТЕЛЬНОСТИ
№ 5991R/776/0000006/21**

Настоящий Полис выдан Страховщиком - АО «АльфаСтрахование» на основании Заявления Страхователя в подтверждение условий Договора страхования ответственности оценщиков № 5991R/776/0000006/21 (далее Договор страхования), неотъемлемой частью которого он является, действует в соответствии с Договором страхования и Правилами страхования профессиональной ответственности оценщиков от 02.11.2015, которые прилагаются и являются его неотъемлемой частью. Подписывая настоящий Полис, Страхователь подтверждает, что получил эти Правила, ознакомлен с ними и обязуется выполнять.

Страхователь: Наименование: Общество с ограниченной ответственностью «Регион-Оценка»
Местонахождение: 460047, г. Оренбург, ул. Юных Ленинцев, д. 19, кв. 95
ИНН: 5609179321

Объект страхования: не противоречащее законодательству территории страхования имущественные интересы Страхователя, связанные с:

а) риском наступления ответственности за причинение вреда имущественным интересам Выгодоприобретателей в результате нарушения Страхователем договора на проведение оценки при осуществлении Застрахованной деятельности;

б) риском наступления ответственности за причинение вреда имущественным интересам Выгодоприобретателей в результате нарушения требования Федерального закона, федеральных стандартов оценки, иных нормативных правовых актов Российской Федерации в области оценочной деятельности, стандартов и правил оценочной деятельности;

Страховой случай: - события, названные в п. 3.1.2.2 Правил страхования, предусмотренные п. 2.2 Договора страхования, с наступлением которых возникает обязанность Страховщика произвести страховую выплату Выгодоприобретателям, вред имущественным интересам которых нанесен в результате Застрахованной деятельности Страхователя, и повлекшее обязанность Страховщика осуществить выплату страхового возмещения.

Оценочная деятельность: деятельность сотрудников Страхователя, направленная на установление в отношении объектов оценки рыночной или иной, предусмотренной федеральными стандартами оценки, стоимости.

Страховая сумма: по всем страховым случаям: 5 000 000,00 (Пять миллионов рублей 00 копеек)

Лимит ответственности: по одному страховому случаю устанавливается в размере: 5 000 000,00 (Пять миллионов рублей 00 копеек).

Франшиза: не установлена.

Территория страхования: Российская Федерация.

Срок действия Договора страхования:

Договор страхования вступает в силу с «20» января 2021 г. и действует до «19» января 2022 г. включительно.

По Договору страхования покрываются исключительно претензии или исковые требования, предъявленные Страхователю в течение срока действия Договора страхования за ошибки, допущенные сотрудниками Страхователя в период срока страхования.

Страховщик:
АО «АльфаСтрахование»


/А.В. Лапшин/

Страхователь:


/А.И. Печеркин/

Место и дата выдачи полиса:
г. Оренбург
«14» января 2021 г.

Полис № 5991R/776/0000006/21



АССОЦИАЦИЯ САМОРЕГУЛИРУЕМАЯ ОРГАНИЗАЦИЯ ОЦЕНЩИКОВ
«СВОБОДНЫЙ ОЦЕНОЧНЫЙ ДЕПАРТАМЕНТ»

Включена в единый государственный реестр
саморегулируемых организаций оценщиков «20» мая 2013 года за № 0014

СВИДЕТЕЛЬСТВО

«17» декабря 2015 г.
Дата включения в реестр членов

№744
Регистрационный номер в реестре

Настоящим подтверждается, что

ПЕЧЕРКИН АНАТОЛИЙ ИВАНОВИЧ

Оренбургская область, г. Оренбург
Паспорт 53 00 №389352 выдан Центральным РОВД гор. Оренбурга 16.01.2002 г.

является членом Ассоциации саморегулируемой организации оценщиков «Свободный Оценочный Департамент» и имеет право осуществлять оценочную деятельность на территории Российской Федерации в соответствии с Федеральным законом «Об оценочной деятельности в Российской Федерации» №135-ФЗ от 29.07.1998 г.

Президент
Ассоциации СРОО «СВОД»



А.В. Лебедев

Дата выдачи свидетельства 07.03.2019 г.

В случае прекращения членства данное свидетельство подлежит возврату в Ассоциацию СРОО «СВОД» по адресу: 620100, г. Екатеринбург, ул. Ткачей, д.23 (БЦ «Clever Park»), офис 13, тел. 8 (800) 333-87-38



**ПОЛИС ОБЯЗАТЕЛЬНОГО СТРАХОВАНИЯ ОТВЕТСТВЕННОСТИ ОЦЕНЩИКА
ПРИ ОСУЩЕСТВЛЕНИИ ОЦЕНОЧНОЙ ДЕЯТЕЛЬНОСТИ
№ 5991R/776/0000020/20**

Настоящий Полис выдан Страховщиком - АО «АльфаСтрахование» на основании Заявления Страхователя в подтверждение условий Договора обязательного страхования ответственности оценщика при осуществлении оценочной деятельности № 5991R/776/0000020/20 (далее Договор страхования), неотъемлемой частью которого он является, действует в соответствии с Договором страхования и «Правилами страхования профессиональной ответственности оценщиков» от 02.11.2015г., которые прилагаются и являются его неотъемлемой частью. Подписывая настоящий Полис, Страхователь подтверждает, что получил эти Правила, ознакомлен с ними и обязуется выполнять.

Страхователь: Наименование: Печеркин Анатолий Иванович
Местонахождение: 460000, г. Оренбург, ул. Юных Ленинцев, д. 19, кв. 95
ИНН: 561206822840

Объект страхования: имущественные интересы, связанные с риском ответственности оценщика (Страхователя) по обязательствам, возникающим вследствие причинения ущерба заказчику, заключившему договор на проведение оценки, и (или) третьим лицам (Выгодоприобретателям).

Страховой случай: с учетом всех положений, определений и исключений, предусмотренных настоящим Договором и Правилами страхования – установленный вступившим в законную силу решением арбитражного суда (признанный Страховщиком) факт причинения ущерба действиями (бездействием) оценщика в результате нарушения требований федеральных стандартов оценки, стандартов и правил оценочной деятельности, установленных саморегулируемой организацией оценщиков, членом которой являлся оценщик на момент причинения ущерба.

Оценочная деятельность: деятельность Страхователя, направленная на установление в отношении объектов оценки рыночной или иной, предусмотренной федеральными стандартами оценки, стоимости.

Страховая сумма: 300 000,00 (Триста тысяч рублей 00 копеек) – по всем страховым случаям, наступившим в течение срока действия Договора страхования.

Лимит ответственности на один страховой случай: 300 000,00 (Триста тысяч рублей 00 копеек)

Франшиза: не установлена

Территория страхового покрытия: Российская Федерация.

Срок действия Договора страхования:

Договор страхования вступает в силу с «12» декабря 2020 г. и действует до «11» декабря 2021 г. включительно.

Страхование распространяется на страховые случаи, произошедшие в течение срока действия Договора страхования.

Случай признается страховым при условии, что:

- действие / бездействие оценщика, повлекшие причинение вреда, произошли в течение периода страхования указанного в договоре страхования;

- имеется наличие прямой причинно-следственной связи между действием / бездействием оценщика и вредом, о возмещении которого предъявлена претензия;

Страховщик _____

Полис № 5991R/776/0000020/20

Страхователь _____

115162, г. Москва, ул. Щедракова, д. 31, стр. 5

1

8 800 333 0 999, www.alfastrah.ru



- требование о возмещении вреда (иски, претензии), причиненного данным событием, впервые заявлены пострадавшей стороной в течение сроков исковой давности, установленной законодательством Российской Федерации.

Страховщик:
АО «АльфаСтрахование»



/А.В. Лапшин/

Страхователь:


А.И. Печеркин/

Место и дата выдачи полиса:
г.Оренбург
«08» декабря 2020 г.

КВАЛИФИКАЦИОННЫЙ АТТЕСТАТ В ОБЛАСТИ ОЦЕНОЧНОЙ ДЕЯТЕЛЬНОСТИ

№ 027499-1

« 03 » августа 20 21г.

Настоящий квалификационный аттестат в области оценочной
деятельности по направлению оценочной деятельности

«Оценка недвижимости»


выдан

Печеркину Анатолию Ивановичу

на основании решения федерального бюджетного учреждения
«Федеральный ресурсный центр»

от « 03 » августа 20 21г. № 211

Директор


А.С. Бункин

Квалификационный аттестат выдается на три года и действует
до « 03 » августа 20 24г.

АО «СПЕЦИАЛ», Москва, 2017 г., № 13 от 04