

Управление Федеральной службы государственной регистрации, кадастра и картографии по Красноярскому краю
полное наименование органа регистрации прав

Выписка из Единого государственного реестра недвижимости об основных характеристиках и зарегистрированных правах на объект недвижимости


Сведения об основных характеристиках объекта недвижимости

В Единый государственный реестр недвижимости внесены следующие сведения:

Раздел 1 Лист 1

Здание			
вид объекта недвижимости			
Лист №1	Раздел 1	Всего листов раздела 1: 1	Всего разделов: 3
26 апреля 2018г.			
Кадастровый номер:	24:49:0200038:28		
Номер кадастрового квартала:	24:49:0200038		
Дата присвоения кадастрового номера:	30.06.2011		
Ранее присвоенный государственный учетный номер:	Инвентарный номер 04:417:002:001460630:0005; Кадастровый номер 24:49:0200038:0:2		
Адрес (местоположение):	Красноярский край, Туруханский район, г. Игарка, ул. Туруханская, 29		
Площадь, м2:	116.1		
Назначение:	Нежилое		
Наименование:	склад		
Количество этажей, в том числе подземных этажей:	1, в том числе подземных 0		
Год ввода в эксплуатацию по завершении строительства:	данные отсутствуют		
Год завершения строительства:	1974		
Кадастровая стоимость, руб:	328938		
Кадастровые номера иных объектов недвижимости, в пределах которых расположен объект недвижимости:	24:49:0200038:30		
Кадастровые номера помещений, машино-мест, расположенных в здании или сооружении:	данные отсутствуют		
Виды разрешенного использования:	данные отсутствуют		
Статус записи об объекте недвижимости:	Сведения об объекте недвижимости имеют статус "актуальные, ранее учтенные"		
Особые отметки:	данные отсутствуют		
Получатель выписки:	Маняков Артем Ильмирович (представитель правообладателя), Правообладатель: Акционерное общество "Сибирский научно-исследовательский институт геологии, геофизики и минерального сырья", ИНН: 5406587935		

полное наименование должности	подпись	инициалы, фамилия
-------------------------------	---------	-------------------



Ведущий специалист-эксперт

Здоменчук Ю.О.

Выписка из Единого государственного реестра недвижимости об основных характеристиках и зарегистрированных правах на объект недвижимости
Сведения о зарегистрированных правах

Здание			
вид объекта недвижимости			
Лист №1 Раздел 2	Всего листов раздела 2: 1	Всего разделов: 3	Всего листов выписки: 3
26 апреля 2018г.			
Кадастровый номер:		24:49:0200038:28	

1	Правообладатель (правообладатели):	1.1	Акционерное общество "Сибирский научно-исследовательский институт геологии, геофизики и минерального сырья", ИНН: 5406587935, ОГРН: 1155476074390
2	Вид, номер и дата государственной регистрации права:	2.1	Собственность 24:49:0200038:28-24/097/2018-3 26.04.2018 14:05:23
3	Документы-основания	3.1	Передаточный акт , Выдан 13.07.2015
4	Ограничение прав и обременение объекта недвижимости:	не зарегистрировано	
5	Сведения о наличии решения об изъятии объекта недвижимости для государственных и муниципальных нужд:	данные отсутствуют	
6	Сведения об осуществлении государственной регистрации сделки, права, ограничения права без необходимого в силу закона согласия третьего лица, органа:	данные отсутствуют	

полное наименование должности	подпись	инициалы, фамилия

М.П.

Ведущий специалист-эксперт

Здоменчук Ю.О.

Выписка из Единого государственного реестра недвижимости об основных характеристиках и зарегистрированных правах на объект недвижимости

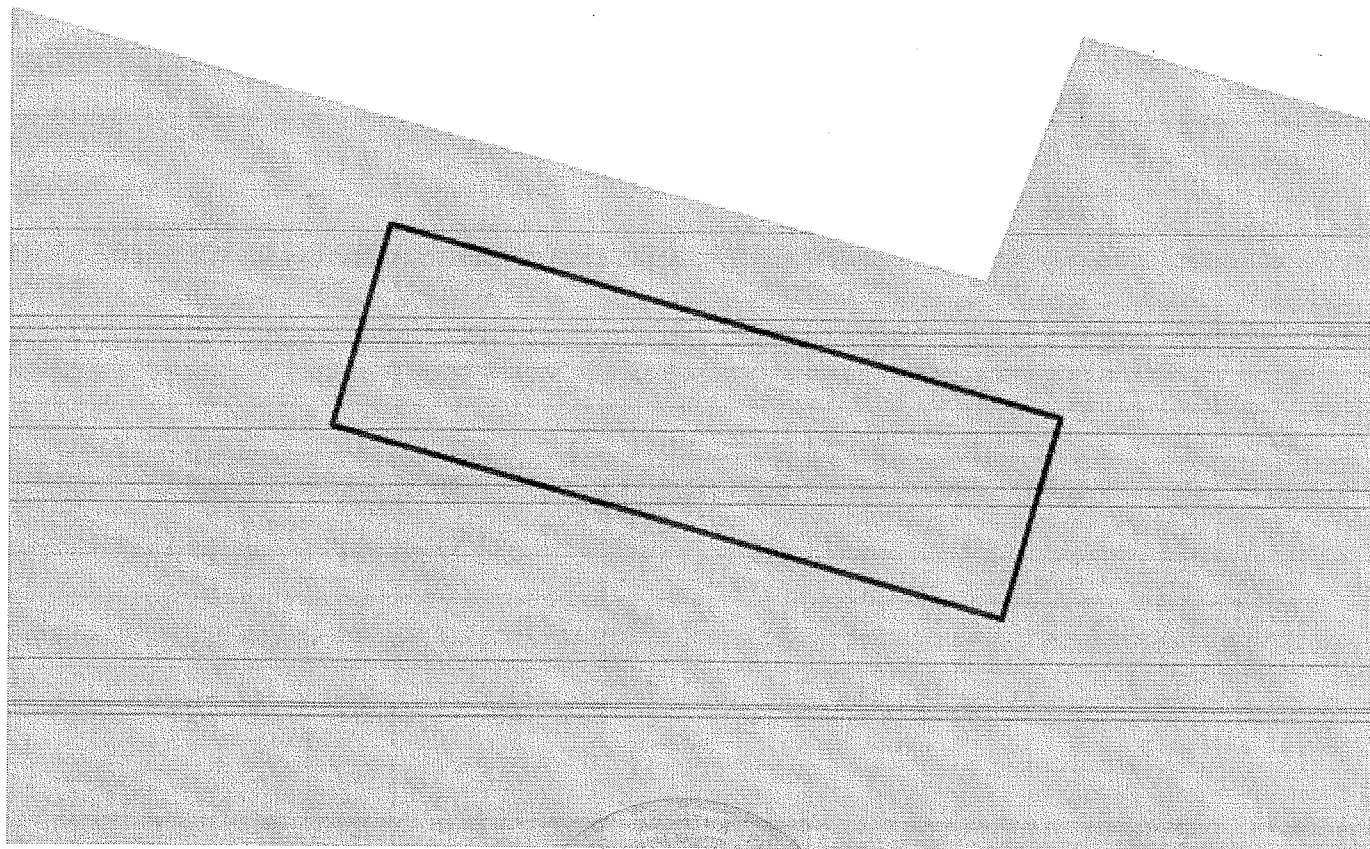
Описание местоположения объекта недвижимости

Здание			
вид объекта недвижимости			
Лист №1 Раздел 4	Всего листов раздела 4: 1	Всего разделов: 3	Всего листов выписки: 3

26 апреля 2018г.

Кадастровый номер: 24:49:0200038:28


План (чертеж, схема) объекта недвижимости



Масштаб 1:200

Условные обозначения:

полное наименование должности	подпись	инициалы, фамилия



М.П.

Ведущий специалист-эксперт

Здоменщук Ю.О.

3 (copy)
2018
RF 04