

Выписка из Единого государственного реестра недвижимости об основных характеристиках и зарегистрированных правах на объект недвижимости

Сведения об основных характеристиках объекта недвижимости

В Единый государственный реестр недвижимости внесены следующие сведения:

Помещение	
Лист №1 Раздел 1	Вид объекта недвижимости
Лист №1 Раздел 1	Всего листов раздела 1: 1
Всего листов раздела 1: 1	Всего разделов: 3
Всего листов выписки: 6	
11 января 2021г.	
Кадастровый номер:	70:21:0200013:9605
Номер кадастрового квартала:	70:21:0200013
Дата присвоения кадастрового номера:	11.01.2021
Ранее присвоенный государственный учетный номер:	данные отсутствуют
Адрес:	Российская Федерация, Томская область, г. Томск, пр-кт Фрунзе, д. 232, помещ. 1001, 1003, 1006, 1009, 1013-1015, 1017, 1018, 1029, 1030, 1035, 1036, 1039-1050, 1053, 1065, 1066, 1069, 2001-2008, 2016, 2020-2024, 2026-2028, 2036, 2044-2047, 2049-2063, 3001-3029, 4001, 4004-4006, 4008, 4010-4018, 4020, 4022-4037
Площадь, м2:	1966.6
Назначение:	Нежилое
Наименование:	данные отсутствуют
Номер, тип этажа, на котором расположено помещение, машино-место	Этаж №1, Этаж №2, Этаж №3, Этаж №4
Вид жилого помещения:	данные отсутствуют
Кадастровая стоимость, руб:	не определена
Кадастровые номера иных объектов недвижимости, в пределах которых расположен объект недвижимости: 1	70:21:0200013:1214
Виды разрешенного использования:	данные отсутствуют
Сведения об отнесении жилого помещения к определенному виду жилых помещений специализированного жилищного фонда, к жилым помещениям наемного дома социального использования или наемного дома коммерческого использования:	данные отсутствуют
Статус записи об объекте недвижимости:	Сведения об объекте недвижимости имеют статус "актуальные"
Особые отметки:	данные отсутствуют
Получатель выписки:	УДОСТОВЕРЯЮЩИЙ ГОСУДАРСТВЕННЫЙ РЕГИСТРАТОР ПРАВ Ким Дмитрий Жоржевич (представитель правообладателя), Правообладатель: Акционерное общество "Сибирский научно-исследовательский институт геологии, геофизики и минерального сырья", ИНН: 5406587935
полное наименование должности	подпись
	инициалы, фамилия



Выписка из Единого государственного реестра недвижимости об основных характеристиках и зарегистрированных правах на объект недвижимости
Сведения о зарегистрированных правах

Помещение			
вид объекта недвижимости			
Лист №1	Раздел 2	Всего листов раздела 2: 1	Всего разделов: 3
11 января 2021 г.		Всего листов выписки: 6	
Кадастровый номер: 70:21:0200013:9605			

1	Правообладатель (правообладатели):	1.1	Акционерное общество "Сибирский научно-исследовательский институт геологии, геофизики и минерального сырья", ИНН: 5406587935, ОГРН: 1155476074390
2	Вид, номер и дата государственной регистрации права:	2.1	Собственность 70:21:0200013:9605-70/052/2021-1 11.01.2021 05:23:54
3	Документы-основания	3.1	Технический план здания, сооружения, помещения либо объекта незавершенного строительства, № б/н, Выдан 08.12.2020 Ланг Роман Александрович Передаточный акт, Выдан 13.07.2015 Распоряжение, № 243-р, Выдан 23.04.2015
4	Ограничение прав и обременение объекта недвижимости:	не зарегистрировано	
5	Сведения о наличии решения об изъятии объекта недвижимости для государственных и муниципальных нужд:	данные отсутствуют	
6	Сведения об осуществлении государственной регистрации сделки, права, ограничения права без необходимого в силу закона согласия третьего лица, органа:	данные отсутствуют	

8



УДОСТОВЕРЯЮЩИЙ
ГОСУДАРСТВЕННЫЙ
РЕГИСТРАТОР ПРАВ
55:56КЕ 0-10



полное наименование должности	подпись	инициалы, фамилия
		М.П.








Выписка из Единого государственного реестра недвижимости об основных характеристиках и зарегистрированных правах на объект недвижимости
 План расположения помещения, машино-места на этаже (плане этажа)

Помещение			
вид объекта недвижимости			
Лист №1	Раздел 5	Всего листов раздела 5: 4	Всего разделов: 3
11 января 2021г.		Всего листов выписки: 6	
Кадастровый номер:		70:21:0200013:9605	
Кадастровый номер:		70:21:0200013:9605	
Номер этажа (этажей):		1	
<p>Условные обозначения: - Стена - Дверь - Окно - Мебель</p> <p>Масштаб 1:20</p>			
Масштаб 1:		Условные обозначения:	
ПОЛНОЕ НАИМЕНОВАНИЕ ДОЛЖНОСТИ		ПОДПИСЬ	ИНИЦИАЛЫ, ФАМИЛИЯ
		М.П.	







УДОСТОВЕРИЛ
 ГОСУДАРСТВЕННЫЙ
 РЕГИСТРАТОР РЕСПУБЛИКИ БЕЛАРУСЬ

Помещение			
ВИД ОБЪЕКТА НЕДВИЖИМОСТИ			
Лист №2 Раздел 5	Всего листов раздела 5: 4	Всего разделов: 3	Всего листов выписки: 6
11 января 2021г.			
Кадастровый номер:		70:21:0200013:9605	
Кадастровый номер:		70:21:0200013:9605	
Номер этажа (этажей):		2	
 <p style="text-align: center;">Площадь 2 кв.м</p>			
<p>Условные обозначения:</p> <ul style="list-style-type: none"> - Ступица и лестница - Дверь - оконное отверстие - часть границы владения/обременения - линия на плане обременения/владения 			
Масштаб 1:		Условные обозначения:	
 <p style="text-align: center;">УДОСТОВЕРИЛ ГОСУДАРСТВЕННЫЙ РЕГИСТРАТОР ПРАВ ВЕЛЪКЕ О.Ю.</p>			
полное наименование должности		подпись	
		(М.П.)	
		инициалы, фамилия	

Помещение			
вид объекта недвижимости			
Лист №3 Раздел 5	Всего листов раздела 5: 4	Всего разделов: 3	Всего листов выписки: 6
11 января 2021г.			
Кадастровый номер: 70:21:0200013:9605			
Кадастровый номер: 70:21:0200013:9605			
Номер этажа (этажей): 3			
			
<p>Условные обозначения:</p> <ul style="list-style-type: none">  Стена (стены в плане)  Дверь  Мебель  Окно  Номер по плану <p>Масштаб 1:200</p>			
Масштаб 1:		Условные обозначения:	
			
полное наименование должности		подпись	инициалы, фамилия
			РЕЛЬКЕ О.Ю.

УДОСТОВЕРЕН
ГОСУДАРСТВЕННЫЙ
РЕГИСТРАТОР ПРАВ

М.П.

Помещение			
ВИД ОБЪЕКТА НЕДВИЖИМОСТИ			
Лист №4 Раздел 5	Всего листов раздела 5: 4	Всего разделов: 3	Всего листов выписки: 6
11 января 2021 г.			
Кадастровый номер:		70:21:0200013:9605	
Кадастровый номер:		70:21:0200013:9605	
Номер этажа (этажей):		4	
			
			
			
Масштаб 1:		Условные обозначения:	
ПОЛНОЕ НАИМЕНОВАНИЕ ДОЛЖНОСТИ		ПОДПИСЬ	
		 инициалы, фамилия	