

"02" июня 2016 г. № К-В/ПКУ/2016-369424

КАДАСТРОВЫЙ ПАСПОРТ ЗЕМЕЛЬНОГО УЧАСТКА

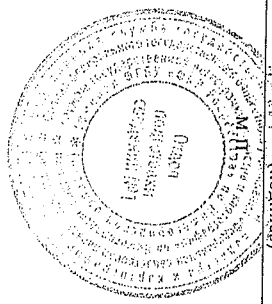
КП.1

1	Кадастровый номер:	52:18:0030213:90	2	Лист № 1	3	Всего листов: 4
4	Номер кадастрового квартала:	52:18:0030213				
5	Пределы земельного участка:		6	Дата внесения номера в государственный кадастр недвижимости:	27.05.2016	
8	Кадастровые номера объектов капитального строительства: 52:18:0030213:42, 52:18:0030213:41					
9	Адрес (описание местоположения): Местоположение установлено относительно ориентира, расположенного в границах участка. Почтовый адрес ориентира: Нижегородская обл., г. Нижний Новгород, Канавинский район, ул. Николая Пахомова, 54					
10	Категория земель: Земли населенных пунктов					
11	Разрешенное использование: земельного комплекса зданий и сооружений специальной приемника при ГУВД Нижегородской области с прилегающей территорией					
12	Площадь: 2854 +/- 19 кв. м					
13	Кадастровая стоимость: 10053300,62 руб.					
14	Сведения о правах: —					
15	Особые отметки: Регистрационный номер 35-3749442. Для данного земельного участка обеспечен доступ посредством земельного участка (земельных участков) с кадастровым номером (кадастровыми номерами) 52:18:0000000:9017.					
16	Сведения о природных объектах: —					
17	Дополнительные сведения:					
	17.1	Кадастровые номера участков, образованных с земельным участком: —				
	17.2	Кадастровый номер преобразованного участка: —				
	17.3	Кадастровые номера участков, подлежащих снятию или снятых с кадастрового учета: —				
	17.4	Кадастровые номера участков, образованных из земельного участка: —				
18	Характер сведений государственного кадастра недвижимости (статус записи о земельном участке): Сведения об объекте недвижимости имеют статус временные. Дата истечения временного характера сведений - 28.05.2021.					
19	Сведения о кадастровых инженерах: Козлова Екатерина Владимировна, 52-10-4, Общество с ограниченной ответственностью "Нижегородский центр инженерных изысканий", 23.05.2016 г.					

Ведущий технолог
 (полное наименование должности)

С.А. Шарнина
 (подпись)

С. А. Шарнина
 (инициалы, фамилия)

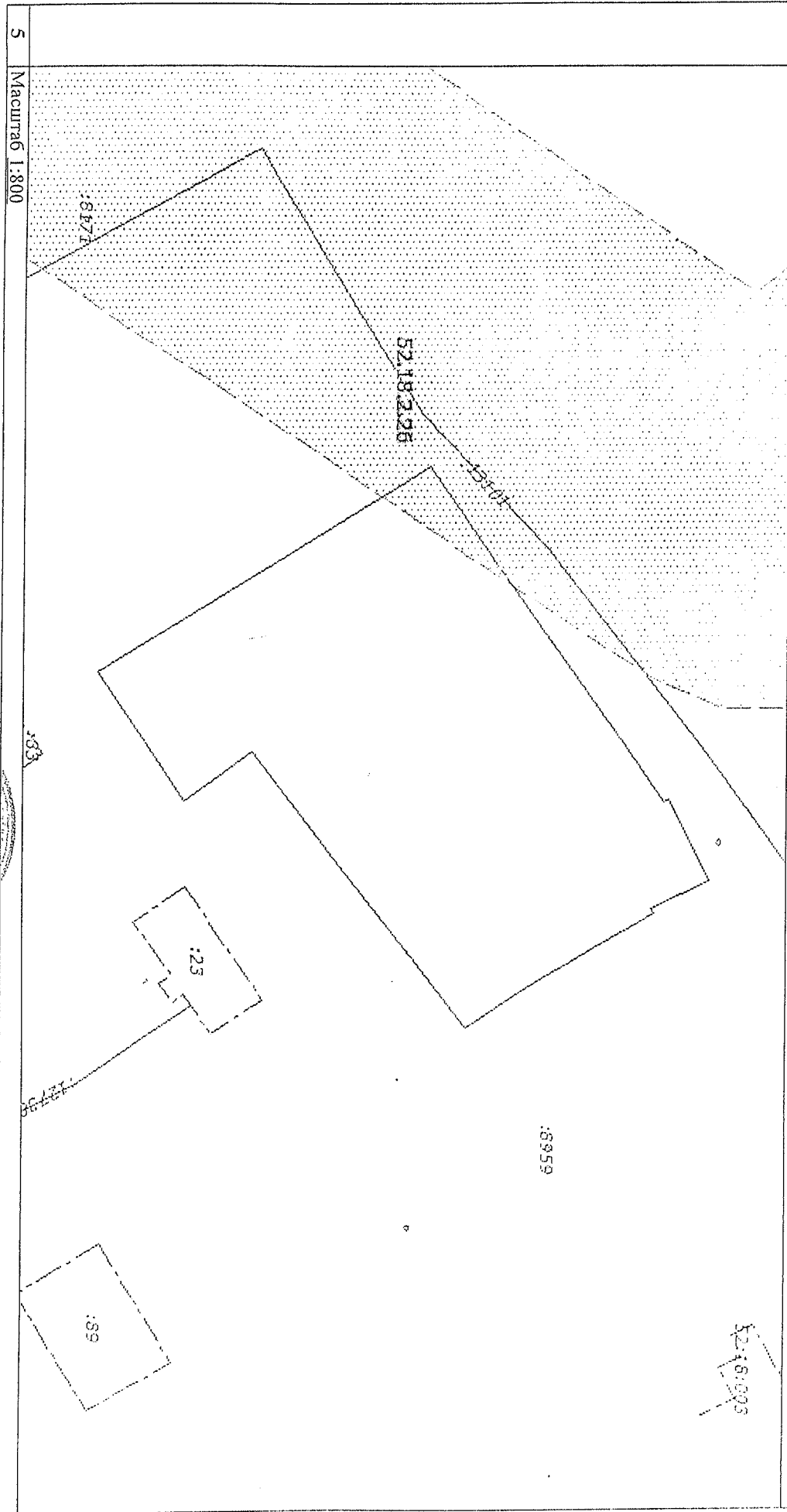


"02" июня 2016 г. № К-В/ГКУ/2016-369424

КАДАСТРОВЫЙ ПАСПОРТ ЗЕМЕЛЬНОГО УЧАСТКА

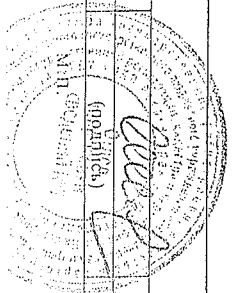
КП.2

1	Кадастровый номер: 52:18:0030213-90	2	Лист №2	3	Всего листов: 4
4	План (чертеж, схема) земельного участка				



5 Масштаб 1:800


Ведущий технолог	
(полное наименование должности)	
С. А. Ширнина	
(инициалы, фамилия)	



КАДАСТРОВЫЙ ПАСПОРТ ЗЕМЕЛЬНОГО УЧАСТКА

"02" июня 2016 г. № К-В(ГКУ)/2016-369424

1	Кадастровый номер:	52:18:0030213:90	2	Лист № 2	3	Всего листов: 4
4	Сведения о частях земельного участка и обременениях					
	Номер п/п	Учетный номер части	Площадь (м²)	Характеристика части		
	1	2	3	4		
	1	1	74.17	<p>Ограничения прав на земельный участок, предусмотренные статьями 56, 56.1 Земельного кодекса Российской Федерации. Ограничения, установленные Правилами установления охранных зон объектов электросетевого хозяйства и особых условий использования земельных участков, расположенных в границах таких зон, утвержденными Постановлением Правительства РФ от 24.02.2009 года №160. 52.18.2.26. Постановление Правительства РФ «О порядке установления охранных зон объектов электросетевого хозяйства и особых условий использования земельных участков, расположенных в границах таких зон» от 24.02.2009 № 160</p>		

Ведущий технопор (подпись)  С. А. Шарина (инициалы, фамилия)

(полное наименование должности)

