

КАДАСТРОВЫЙ ПАСПОРТ
здания, сооружения, объекта незавершенного строительства

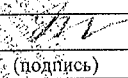
Лист №	1	Всего листов:	2
--------	---	---------------	---

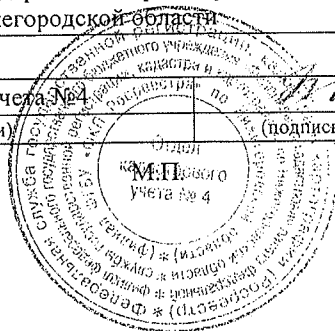
Здания (вид объекта недвижимого имущества)

"30" сентября 2014 г. № К-В(ГКУ)/14-635786	
Кадастровый номер:	52:18:0030213:42
Номер кадастрового квартала:	52:18:0030213
Характер сведений государственного кадастра недвижимости (статус записи об объекте):	—

Описание объекта недвижимого имущества:

1	Местоположение:	Нижегородская область, г Нижний Новгород, р-н Канавинский, ул Николая Пахомова, д 54	
2	Основная характеристика:	площадь	270.5
		(тип)	(значение)
	степень готовности объекта незавершенного строительства (%)	—	кв.м (единица измерения)
3	Назначение:	Нежилое здание	
4	Этажность:	1	0
		количество этажей	количество подземных этажей
5	Материал стен:	Кирпичные	
6	Год ввода в эксплуатацию (завершения строительства):	1970	
7	Кадастровая стоимость (руб.):	3653664.79	
8	Кадастровый номер земельного участка (участков), в пределах которого расположен объект недвижимого имущества:	—	
9	Предыдущие кадастровые (условные) номера объекта недвижимого имущества:	4897, Б,Б1	
10	Особые отметки:	—	
11	Наименование органа кадастрового учета:	филиал ФГБУ «Федеральная кадастровая палата Федеральной службы государственной регистрации, кадастра и картографии» по Нижегородской области	

Начальник отдела кадастрового учета №4 (полное наименование должности)	 (подпись)	Н. С. Башева (инициалы, фамилия)
---	---	-------------------------------------



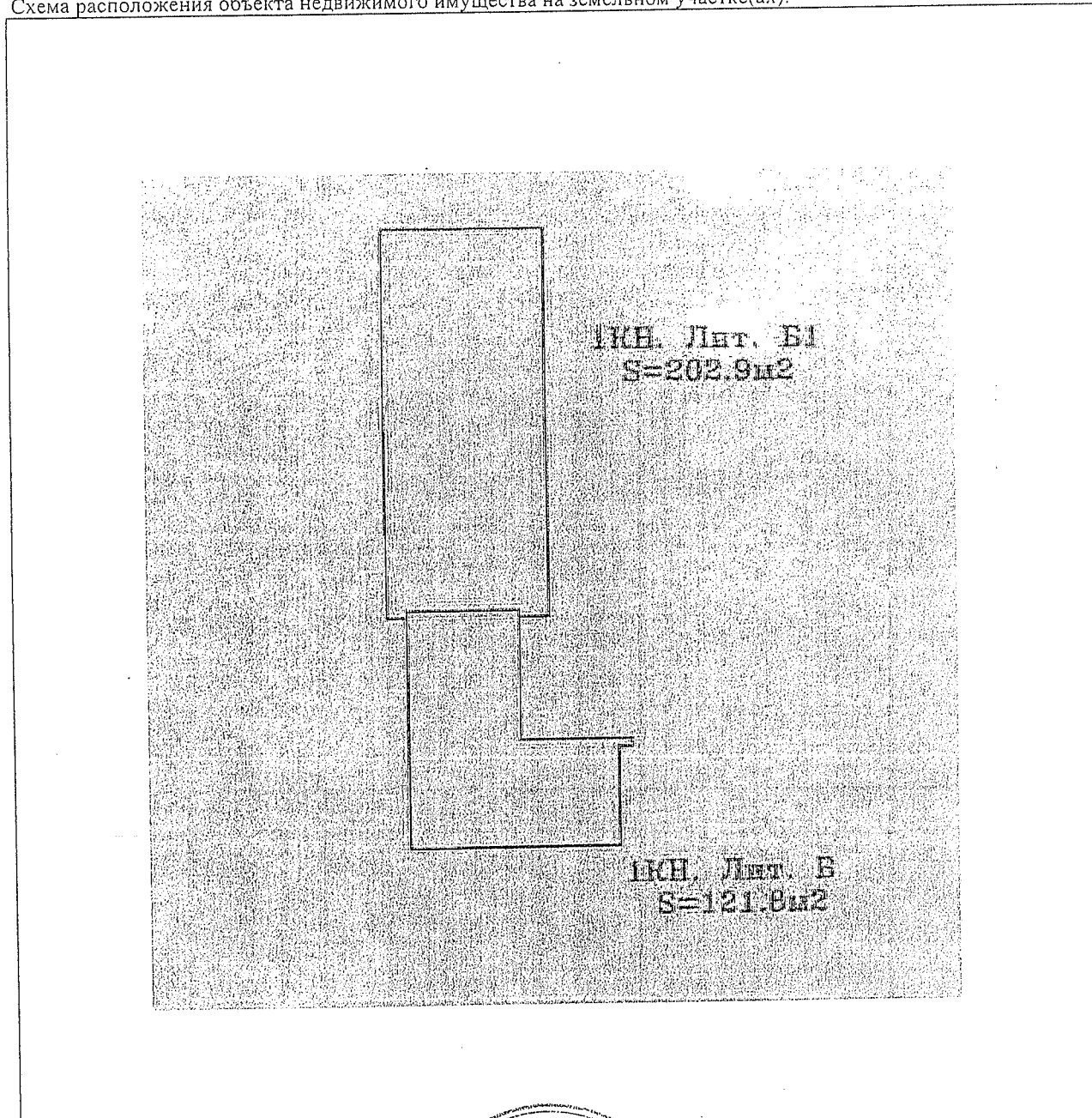
КАДАСТРОВЫЙ ПАСПОРТ
здания, сооружения, объекта незавершенного строительства

Здания	
(вид объекта недвижимого имущества)	

Лист №	2	Всего листов:	2
--------	---	---------------	---

"30" сентября 2014 г. № К-В(ГКУ)/14-635786	
Кадастровый номер:	52:18:0030213:42

Схема расположения объекта недвижимого имущества на земельном участке(ах):



Масштаб 1:	
------------	--

Начальник отдела кадастрового учета №4		Н. С. Башева
(полное наименование должности)	М.П.	(инициалы, фамилия)

