

Управление Роснедвижимости по Тверской области

Наименование органа (организации), осуществляющего государственной кадастровый учет земельных участков

КАДАСТРОВЫЙ ПЛАН ЗЕМЕЛЬНОГО УЧАСТКА (выписка из государственного земельного кадастра)

"29" февраля 2008г. № 02-69/08-3-38216

В.1

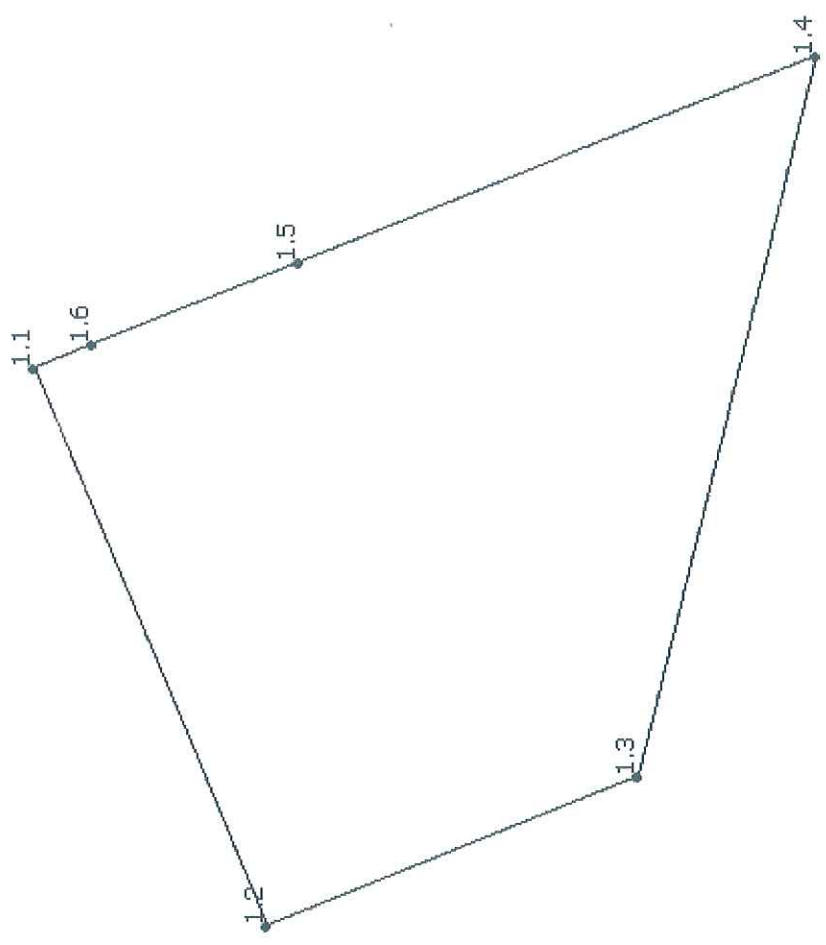
1	Кадастровый номер 69:46:0070214:0017	2	Лист № 1	3	Всего листов: 2			
Общие сведения								
4	Предыдущие номера: 69:46:070214:17	6						
5	Наименование участка: Землепользование							
7	Местоположение установлено относительно ориентира, расположенного в границах участка. Почтовый адрес ориентира: обл. Тверская, Ржевский р-н, г Ржев, ул Рабочая, д 5а							
8	Категория земель:							
8.1	Земли сельскохозяйственного назначения	Земли населенных пунктов	Земли промышленности, связи, радиовещания, телевидения, информатики, космического обеспечения, энергетики, обороны и иного назначения	Земли особо охраняемых территорий	Земли лесного фонда	Земли водного фонда	Земли запаса	Земли, категория не установлена
8.2	_____	Весь	_____	_____	_____	_____	_____	_____
9	Разрешенное использование /назначение/: Для эксплуатации и обслуживания административного здания							
10	Фактическое использование /характеристика деятельности/: _____							
11	Площадь: 1043 кв. м	12	Нормативная цена: _____	13	Кадастровая стоимость: 2093304,44 руб.	14	Базовая ставка арендной платы: _____	
Сведения о правах:								
15	Правообладатель ОАО "Росжелдорстрой"		Вид права Собственность		Особые отметки _____			
16	Особые отметки: План изготовлен в 1 экземпляре.							
17	Цель предоставления выписки: в соответствии с заявлением							
18	Дополнительные сведения для регистрации сделки, в результате которой образован земельный участок	18.1	Регистрационный номер документов в ОКУ: _____					
		18.2	Номера образованных участков: _____					
		18.3	Номера ликвидироваемых участков: _____					

Ведущий специалист эксперт
должность



М.П. Подпись

Куликова О. Ю.
Фамилия И. О.

1	Кадастровый номер 69:46:0070214:0017	2	Лист № 2
<p>План (чертеж, схема) границ земельного участка</p>  <p>The diagram shows a closed polygon representing the boundary of a land plot. The vertices are labeled as follows: 1.1 (top-left), 1.2 (bottom-left), 1.3 (bottom-right), 1.4 (top-right), 1.5 (on the line between 1.4 and 1.1), and 1.6 (on the line between 1.1 and 1.2).</p>			
4	Масштаб 1:400		



Куликова О. Ю.
Фамилия И. О.

Ведущий специалист эксперт
должность

ТЕХНИЧЕСКАЯ ДОКУМЕНТАЦИЯ

На Бытовое помещение (Административное здание)

СМУ №1 г. Ржев. СМТ №1 ОАО «Росжелдорстрой»

Адрес (местоположение):

Область Тверская


Город Ржев


Улица Рабочая, 5а

Инвентарный номер	28:248:001:001941130					
Реестровый номер	151203:001:001941130					
Кадастровый номер	69:00:	000000:	0092:28:	248:001:	001941130	

Дата составления технической документации «27» июня 2006 г.

Техническая документация составлена для целей государственной регистрации прав на недвижимое имущество с использованием данных заказчика.

Наименование собственника на дату составления технической документации	
ОАО «Росжелдорстрой» Строительно-монтажный трест №1 Строительно-монтажное управление №1 г. Ржев	
Начальник (Ф.И.О.)	Подпись
Пушкин Н.М.	

Наименование организации технической инвентаризации	
Тверской филиал ФГУП «Ростехинвентаризация»	
Директор (Ф.И.О.)	Подпись
Яковлев А.П.	



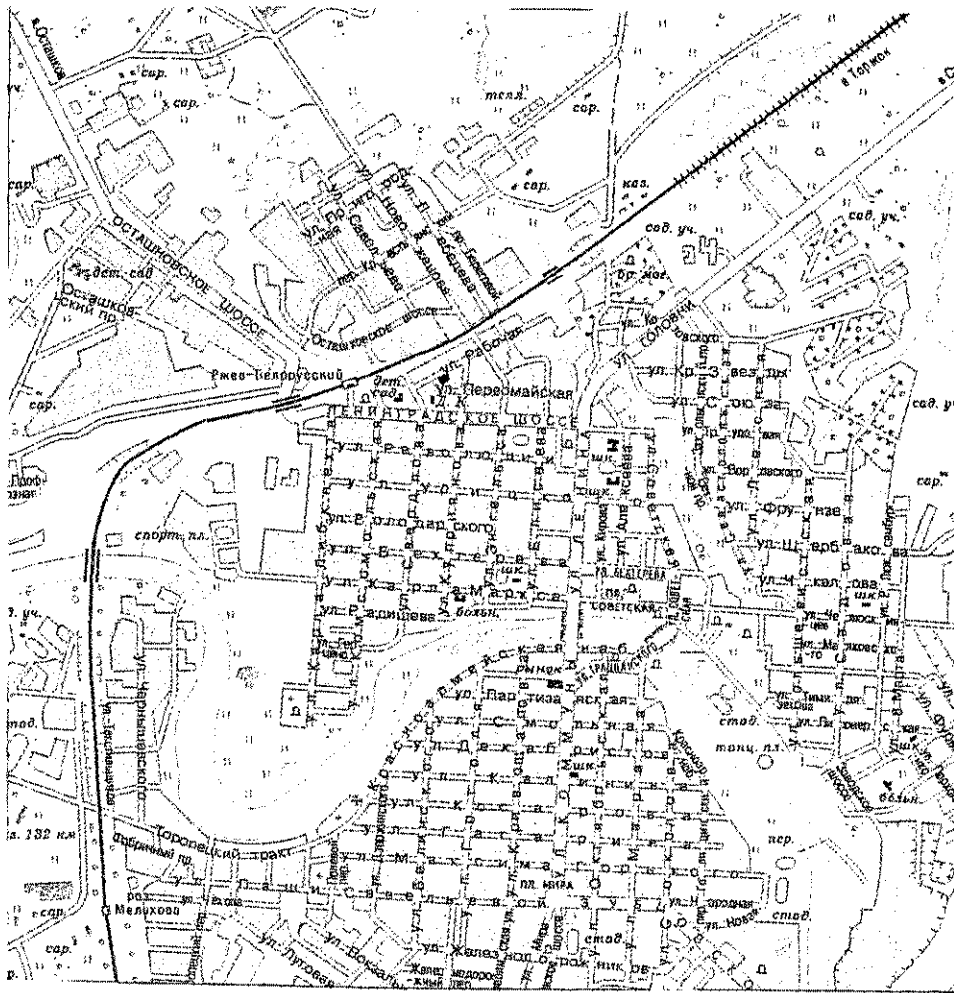
1. Опись (содержание) технической документации.

№ п.п.	Наименование составных частей технической документации	№ листов	Примечание
1	Опись (содержание) технической документации	13	
2	Общие сведения	11	
3	Ситуационный план расположения земельного участка (масштаб 1:)	1	
4	План расположения зданий и сооружений (масштаб 1:2000)	1	

Сведения о правообладателях объекта

Дата записи	Субъект права	Правоустанавливающие документы	Доля
1	2	3	4

Дата обследования	Ф.И.О. исполнителя	Подпись	Ф.И.О. проверяющего	Подпись



Условное обозначение:

■ Месторасположение объекта


Госстрой России	Тверской филиал ФГУП "Ростехинвентаризация"		РФ
Инвентар ный №	Ситуационный план на СМУ №1 г. Ржев. СМТ №1		масштаб
Лист №	СМУ №1 г. Ржев. СМТ №1 ОАО "Росжилдортрой"		
Дата	Исполнители	Фамилия, имя, отчество	Подпись
27.06.08	Исполнитель	Злунягина Н.В.	<i>[Signature]</i>
	Директор	Яковлев А.П.	

План (схема) земельного участка



Экспликация площади земельного участка (кв. м)

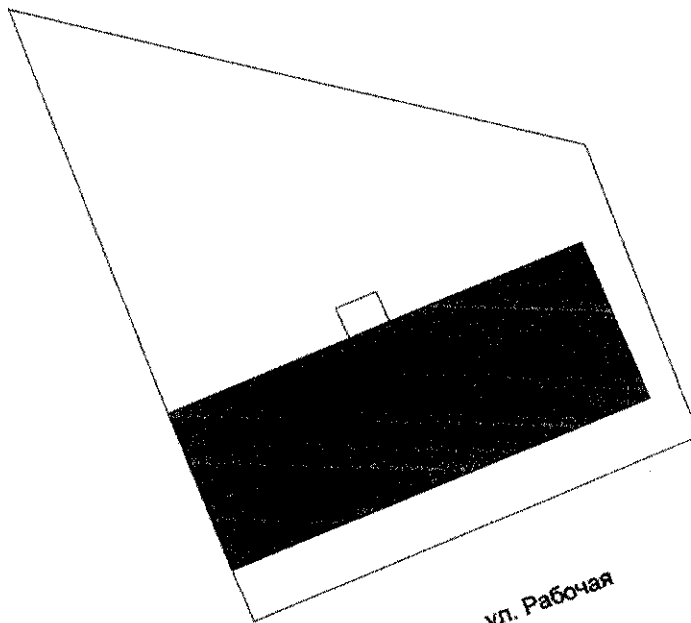
		Площадь участка							
по доку- ментам	фактичес- кая	по фактическому использованию							
		застроенная		незастроенная					
		здания (строения)	сооруже- ния	грунт	зеленые насаждения	дороги, проезды			
1	2	3	4	5	6	7	8	9	
1043	1043	348,0							

Дата обследования	Ф.И.О. Подпись исполнителя	Ф.И.О. Подпись проверяющего	Подпись руководителя
27.06.2006	Злуницyna Н.В.	Ефимова О.М.	Яковлев П.И.



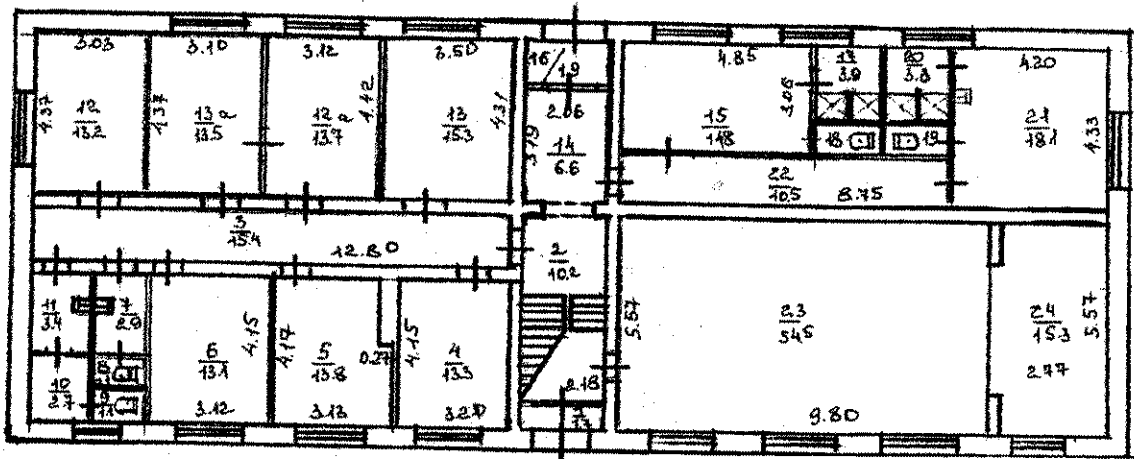
Техническая документация

Выполнил		Проверил	
Ф.И.О.	Подпись	Ф.И.О.	Подпись
Злуницына Н.В.		Ефимова О.М.	



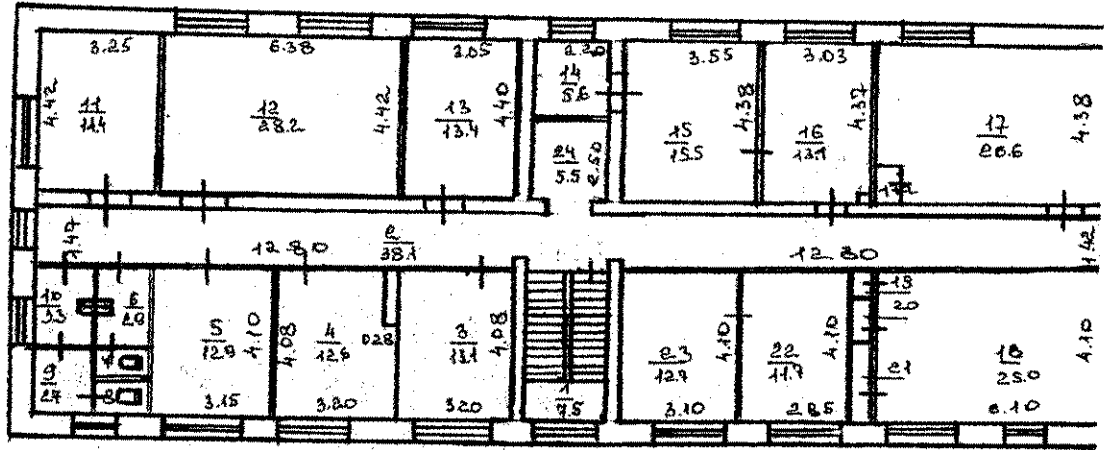
ул. Рабочая

Госстрой России	Гверской Филиал ФГУП "Ростехинвентаризация"		РФ
Инвентар ный №	План расположения объекта "Бытовое помещение" (административное здание)		масштаб 1:500
Лист №	СМУ-1 СМТ-1 "Росжездорстрой"		
Дата	Исполнитель	Фамилия, имя, отчество	Подпись
27.06.06	Исполнитель	Злунецына Н.В.	<i>[Signature]</i>
	Директор	Яковлев А.П.	



Лит А-1
Н-570

	Генеральный директор ООО "Ростехинвентаризация"		РО
Лист	ИНВЕНТАРНЫЙ ПЛАН		Листов 1
№	1 этаж. Б-106. п.п.ч.		1/200
Дата	Исполнитель	Фамилия, имя, отчество	Подпись
23.10.06	Исполнитель	Злушцына НВ	Я
	Дизайнер	Яковлев ИИ	



	Тверской Фирма «РГУИ» "Ростехинвентаризация"		ИФ
ЛИСТ	ИНВЕНТАРНЫЙ ПЛАН		МАСШТАБ
№	II Этажа Батюш. помещ.		1:200
	(архив. зр-е) ул. Рабочая		
ДАТА	Исполнители	Фамилия, имя, отчество	Подпись
23.10.08	Исполнитель	Вулицына НВ	В
	Директор	Яковлев АИ	

к поэтажному плану строения, расположенного в городе (посёлке) Ржев по улице (перулке) Рабочая 5а

на нежилые и жи

1	Дата записи и плана по плану	
2	Этаж (начиная с 1 этажа и кончая последним)	
3	№ помещения (квартиры, торгового-складского и т.д.)	
4	№ по плану строения комнаты, кухни, коридора и т.д.	
5	Назначение частей помещения: жилая комната, большая палата, кухня, коридор и т.д.	
6	Основная жилая	
7	Вспомогательная	
8	Основная торговая	
9	Вспомогательная	
10	Основная производственная	
11	Вспомогательная	
12	Основная складские	
13	Вспомогательная	
14	Основная производственная	
15	Вспомогательная	

15 кабинет

16 кабинет

17 кабинет

18 кабинет

19 шкаф

20 шкаф

21 шкаф

22 кабинет

23 кабинет

24 коридор

Итого по 2 этажу:


Всего по зданию:

ЭКСПЛИКАЦИЯ

тронья, имеющие встроенные нежилые помещения.

Помещение по адресу: г. Челябинск, ул. Мухоморова, д. 10, литер А, корпус 1, этаж 1, помещение нежилое под помешением

№	Наименование помещений	17	18	19	20	21	22	23	24	25	26	27	28	29	30	31	32	33	34	35	36	
1	Вспомогательная	15,5	13,1	26,6	25,0	0,4	0,5	1,2	11,7	12,7	5,5	204,8	64,3	370,60	165,50							
2	Основная																					
3	Вспомогательная																					
4	Основная																					
5	Вспомогательная																					
6	Основная																					
7	Вспомогательная																					
8	Основная																					
9	Вспомогательная																					
10	Основная																					
11	Вспомогательная																					
12	Основная																					
13	Вспомогательная																					
14	Основная																					
15	Вспомогательная																					
16	Основная																					
17	Вспомогательная																					
18	Основная																					
19	Вспомогательная																					
20	Основная																					
21	Вспомогательная																					
22	Основная																					
23	Вспомогательная																					
24	Основная																					
25	Вспомогательная																					
26	Основная																					
27	Вспомогательная																					
28	Основная																					
29	Вспомогательная																					
30	Основная																					
31	Вспомогательная																					
32	Основная																					
33	Вспомогательная																					
34	Основная																					
35	Вспомогательная																					
36	Итого: (квартира, гараж, строение)																					



ДОКУМЕНТ
О. ПРОКУРЯКОВ
ИЗДАНИЕ

Тверской филиал ФГУП «Ростехинвентаризация»

ТЕХНИЧЕСКАЯ ДОКУМЕНТАЦИЯ

На здание материального склада

СМУ №1 г. Ржев. СМТ №1 ОАО «Росжелдорстрой»

Адрес (местоположение):

Область Тверская


Город Ржев


Улица Рабочая, 5а


Инвентарный номер	28:248:001:001941340				
Реестровый номер	151203:001:001941340				
Кадастровый номер	69:00:	000000:	0092:28:	248:001:	001941340

Дата составления технической документации «27» июня 2006 г.

Техническая документация составлена для целей государственной регистрации прав на недвижимое имущество с использованием данных заказчика.

Наименование собственника на дату составления технической документации	
ОАО «Росжелдорстрой» Строительно-монтажный трест №1 Строительно-монтажное управление №1 г. Ржев	
Начальник (Ф.И.О.)	Подпись
Пушкин Н.М.	



Наименование организации технической инвентаризации	
Тверской филиал ФГУП «Ростехинвентаризация»	
Директор (Ф.И.О.)	Подпись
Яковлев А.П.	



1. Описание (содержание) технической документации.

№ п.п.	Наименование составных частей технической документации	№ листов	Примечание
1	Описание (содержание) технической документации	13	
2	Общие сведения	11	
3	Ситуационный план расположения земельного участка (масштаб 1:)	1	
4	План расположения зданий и сооружений (масштаб 1:2000)	1	

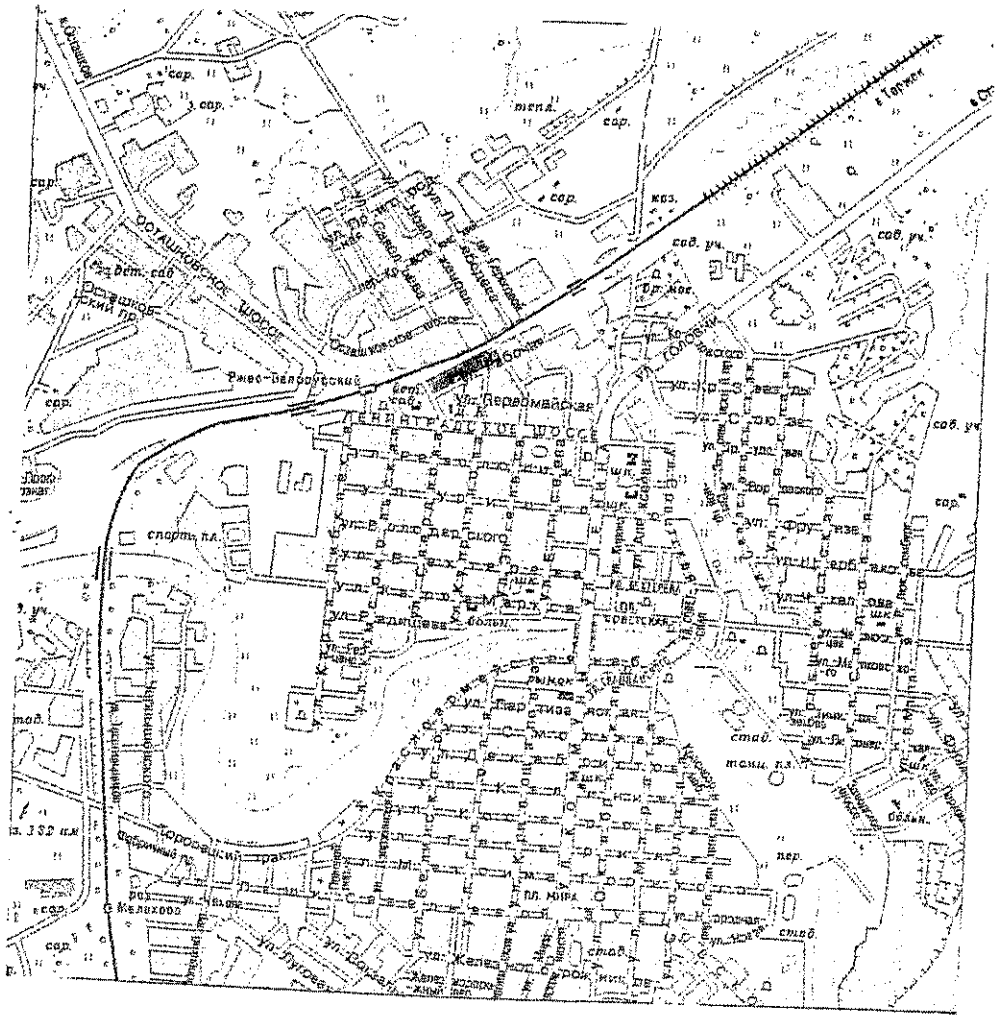
2. Общие сведения.

1. Здание материального склада расположено по адресу: Тверская обл., г. Ржев, ул. Рабочая, 5а.
2. Здание материального склада находится на территории Строительно-монтажного управления №1 в полосе отвода Октябрьской железной дороги и имеет промышленное значение.

Сведения о правообладателях объекта

Дата записи	Субъект права	Правоустанавливающие документы	Доля
1	2	3	4

Дата обследования	Ф.И.О. исполнителя	Подпись	Ф.И.О. проверяющего	Подпись



Условное обозначение:

■ Месторасположение объекта.

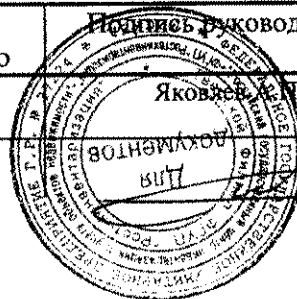
Госстрой России	Гверской Филиал ФГУП "Ростехинвентаризация"		РФ
Инвентар ный №	Ситуационный план на СМУ №1 г. Ржев. СМТ №1		масштаб
Лист №	СМУ №1 г.Ржев. СМТ №1 ОАО "Росжелдорстрой"		
Дата	Исполнители	Фамилия, имя, отчество	Подпись
27.06.06	Исполнитель	Злунциныа Н.В.	30
	Директор	Яковлев А.П.	

План (схема) земельного участка



Экспликация площади земельного участка (кв. м)

		Площадь участка						
по доку- ментам	фактичес- кая	по фактическому использованию						
		застроенная		незастроенная				
		здания (строения)	сооруже- ния	грунт	зеленые насаждения	дороги, проезды		
1	2	3	4	5	6	7	8	9
		75						

Дата обследования	Ф.И.О. Подпись исполнителя	Ф.И.О. Подпись проверяющего	Подпись руководителя
27.06.2006	Злуницына Н.В.	Ефимова О.М.	Яковлев



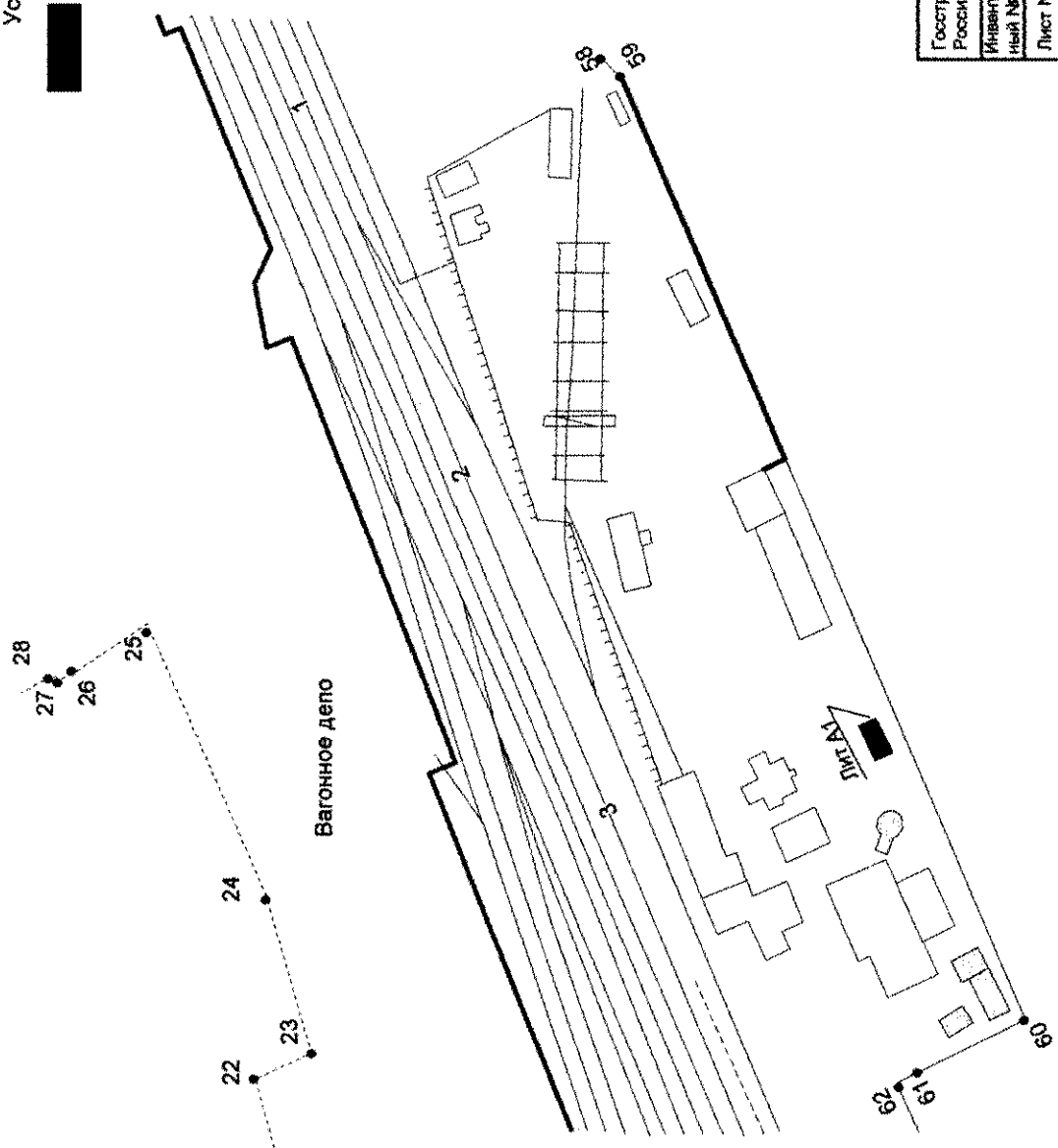
Техническая документация

Выполнил	Проверил
Ф.И.О.	Ф.И.О.
Злунницына Н.В.	Ефимова О.М.
Подпись	Подпись
	

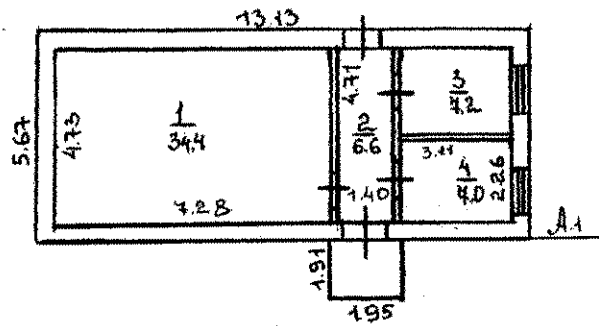
План земельного участка г.РЖЕВ , ул. Рабочая, 5а

Кадастровый номер 69:00:000000:0092
Условные обозначения

■ Здания, расположенные на земельном участке, стоящие на балансе



Госстрой России	Тверской ФГУП "Ростехинвентаризация"	РФ		
Инвентарный №	Главное расположение объекта "Здание материального склада"	масштаб 1:2000		
Лист №	СМУ-1 СМТ-1 "Росжелезнодорожстрой"	Подпись		
Дата	Исполнитель Фамилия, имя, отчество	27.06.06	Исполнитель	Эпундичана Н.В.
	Директор	Яковлев А.П.		



	Организация "Ростехинвентаризация"		Р.С.
ВКС:	ИНВЕНТАРНЫЙ ПЛАН Материального склада ул. Рабочая 5а		Масштаб 1:200
№:	Инвентаризация	Составитель И.М. Сидорова	Дата
23.10.08	Адрес объекта	Здущица на НВЗ	
	Адрес	Яковлев ст	

к поэтажному плану строения, расположенного в городе (посёлке) РЖЕВ по улице (переулку) РАБОЧАЯ 5а

Дата утверждения поэтажного плана	Этажи (начиная с 1 этажа и кончая мезонином)	№ помещения (квартиры, торгово-складских и т.д.)	№ по плану строения комнаты, кухни, коридора и т.п.	Назначение частей помещения: жилая комната, канцелярское помещение, классная комната, больничная палата, кухня, коридор и т.п.	жилые		торговые		промышлен (производственных) предприятий		складские		предприятия бытового обслуживания		гаражи
					Основная	Вспомогательная	Основная	Вспомогательная	Основная	Вспомогательная	Основная	Вспомогательная	Основная	Вспомогательная	
23.10.06	1			1 Склад							34,4				
				2 Коридор								6,6			
				3 Кабинет							7,2				
				4 Кабинет							7,0				
				Итого по зданию:							48,6	6,6			



ИЗДАНИЕ
УЧРЕЖДЕНИЕ
АТМО

Тверской филиал ФГУП «Ростехинвентаризация»

ТЕХНИЧЕСКАЯ ДОКУМЕНТАЦИЯ

На здание механических мастерских

СМУ №1 г. Ржев. СМТ №1 ОАО «Росжелдорстрой»

Адрес (местоположение):

Область Тверская


Город Ржев

Улица Рабочая, 5а


Инвентарный номер	28:248:001:001941270					
Реестровый номер	151203:001:001941270					
Кадастровый номер	69:00:	000000:	0092:28:	248:001:	001941270	


Дата составления технической документации «27» июня 2006 г.

Техническая документация составлена для целей государственной регистрации прав на недвижимое имущество с использованием данных заказчика.

Наименование собственника на дату составления технической документации	
ОАО «Росжелдорстрой» Строительно-монтажный трест №1 Строительно-монтажное управление №1 г. Ржев	
Начальник (Ф.И.О.)	Подпись
Пушкин Н.М.	



Наименование организации технической инвентаризации	
Тверской филиал ФГУП «Ростехинвентаризация»	
Директор (Ф.И.О.)	Подпись
Яковлев А.П.	



1. Описание (содержание) технической документации.

№ п.п.	Наименование составных частей технической документации	№ листов	Примечание
1	Описание (содержание) технической документации	13	
2	Общие сведения	11	
3	Ситуационный план расположения земельного участка (масштаб 1:)	1	
4	План расположения зданий и сооружений (масштаб 1:2000)	1	

2. Общие сведения.

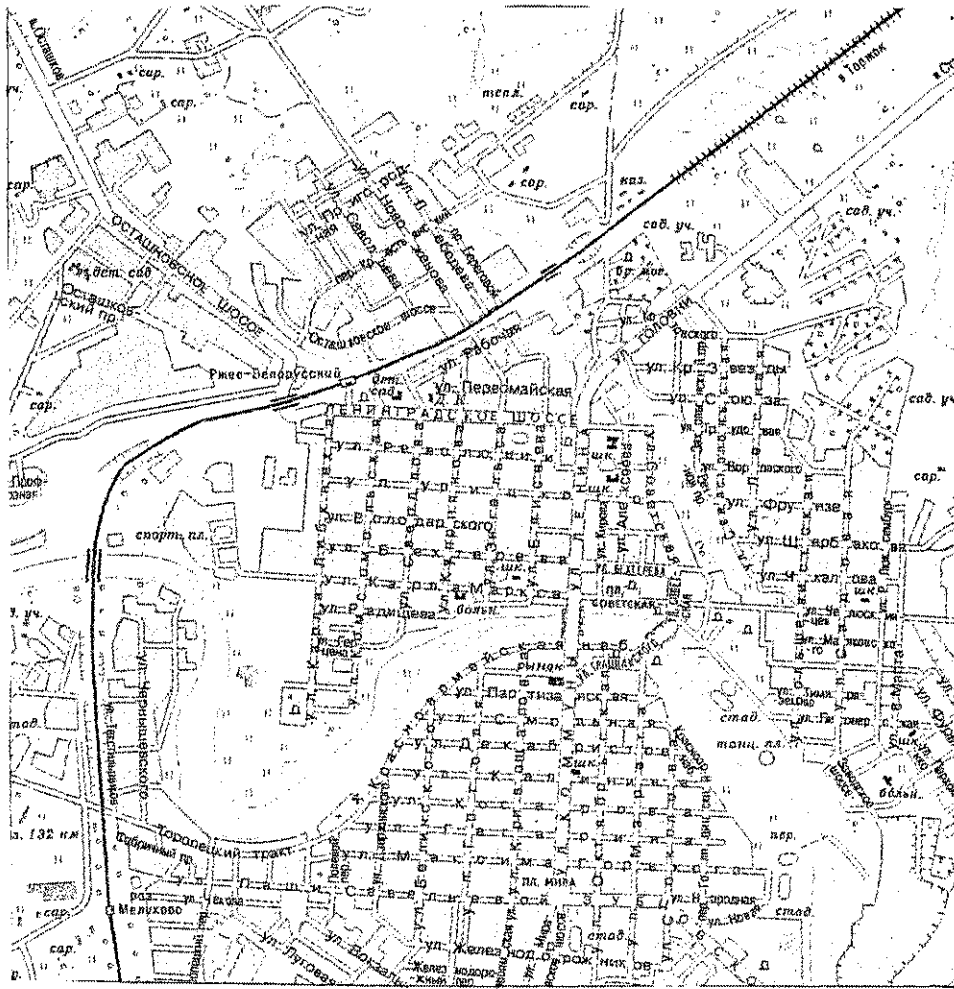
1. Здание механических мастерских расположено по адресу: Тверская обл., г. Ржев, ул. Рабочая, 5а.
2. Здание механических мастерских находится на территории Строительно-монтажного управления №1 в полосе отвода Октябрьской железной дороги и имеет промышленное значение.



Сведения о правообладателях объекта

Дата записи	Субъект права	Правоустанавливающие документы	Доля
1	2	3	4

Дата обследования	Ф.И.О. исполнителя	Подпись	Ф.И.О. проверяющего	Подпись



Условное обозначение:

Месторасположение объекта.

Госстрой России	Тверской Филиал ФГУП "Ростехинвентаризация"		РФ
Инвентар ный №	Ситуационный план на СМУ №1 г. Ржев. СМТ №1		масштаб
Лист №	СМУ №1 г. Ржев. СМТ №1 ОАО "Росжелдорстрой"		
Дата	Исполнители	Фамилия, имя, отчество	Подпись
27.06.06	Исполнитель	Злунцина Н.В.	
	Директор	Яковлев А.П.	



План (схема) земельного участка

Экспликация площади земельного участка (кв. м)

		Площадь участка							
по доку- ментам	фактичес- кая	по фактическому использованию							
		застроенная		незастроенная					
		здания (строения)	сооруже- ния	грунт	зеленые насаждения	дороги, проезды			
1	2	3	4	5	6	7	8	9	
		368							
Дата обследования	Ф.И.О. Подпись исполнителя	Ф.И.О. Подпись проверяющего			Подпись руководителя				
27.06.2006	Злуницына Н.В. <i>Злуницына Н.В.</i>	Ефимова О.М. <i>Ефимова О.М.</i>			Яковлев А.П. <i>Яковлев А.П.</i>				



Техническая документация

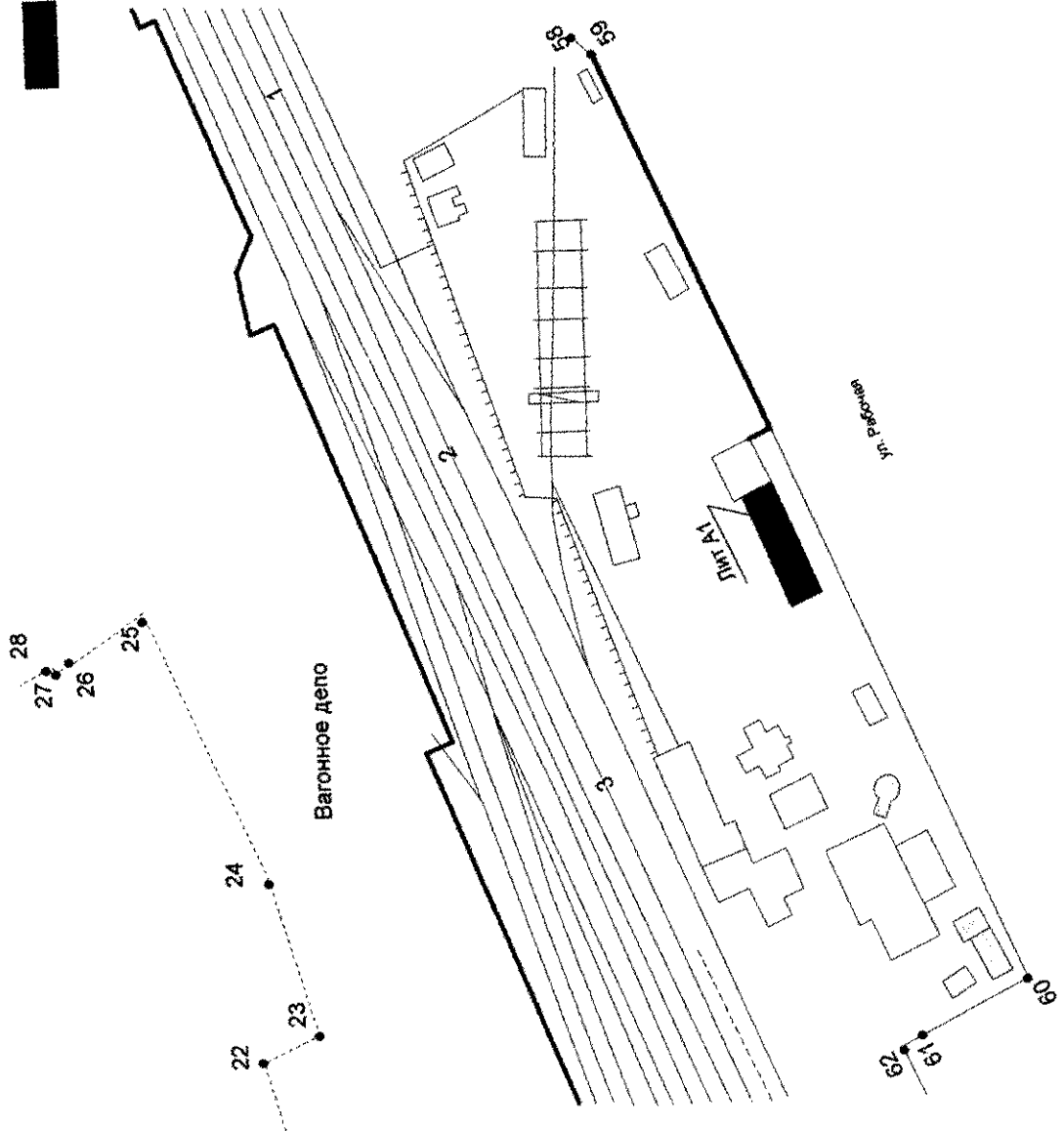
Выполнил		Проверил	
Ф.И.О.	Подпись	Ф.И.О.	Подпись
Злуницына Н.В.		Ефимова О.М.	

План земельного участка г.РЖЕВ , ул. Рабочая, 5а

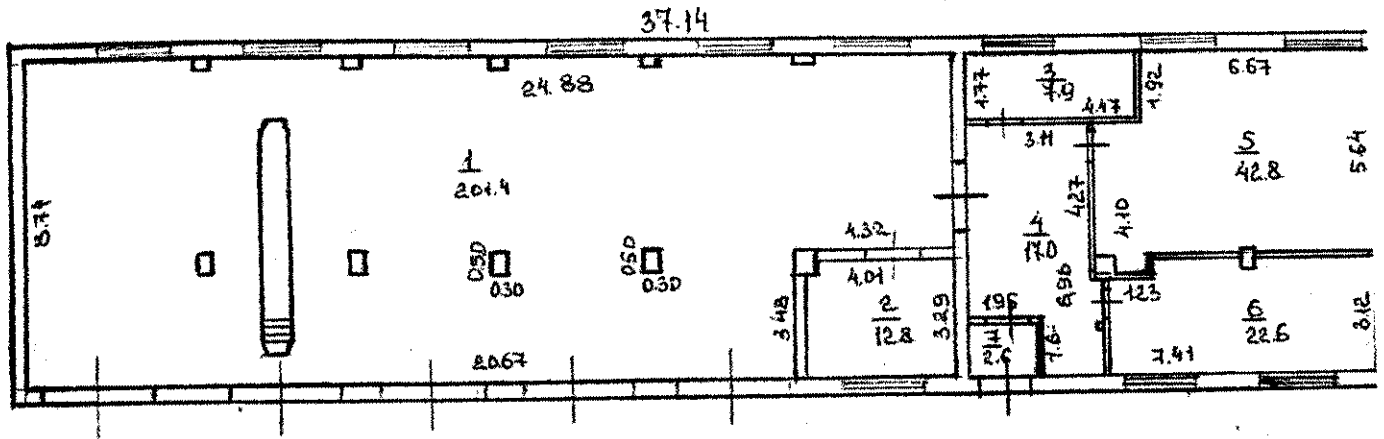
Кадастровый номер 69:00:000000:0092

Условные обозначения

■ Здания, расположенные на земельном участке, стоящие на балансе



Госстрой Россия	Тверской Филиал ФГУП "Ростехинвентаризация"	РФ
Инвентар ный №	План расположения объекта "Здание механических мастерских"	масштаб 1:2000
Лист №	СМУ-1 СМТ-1 "Росжелдорстрой"	Подпись
Дата	Исполнитель Исполнитель Директор	Фамилия, имя, отчество Злуцкая Н.В. Яковлев А.П.
27.06.06		



№	Наименование	Подпись	Дата
1	ПОСТ ОРИЕНТИРОВАННЫЙ ИНВЕНТАРНЫЙ ПЛАН		
2	Механическое мастерские ул. Рабочая 1.200		
3	23.10.06	Зачислена ИВЗ Ковалев АИ	

к поэтажному плану строения, расположенного в городе (посёлке) РЖЕВ по улице (переулку) РАБОЧАЯ 5а

Дата записи и листа по плану	Этаж (начиная с 1 этажа и кончая Мезонином)	№ помещения (квартир) торгово-складских и т.д.)	№ по плану строения комнаты, кухни, коридора и т.п.	Назначение частей помещения: жилая комната, канцелярское помещение, классная комната, больничная палата, кухня, коридор и т.п.	жилая		торговая		промышлен. (производ. главн.м.) предприят.		складские		предприят. Бытового обслуживания		
					Основная	Вспомогат. льная	Основная	Вспомогат. льная	Основная	Вспомогат. льная	Основная	Вспомогат. льная	Основная	Вспомогат. льная	
					6	7	8	9	10	11	12	13	14	15	
23.10.06	1		1	механическая мастерская					201,4						
			2	Мастерская					12,8						
			3	тепловой узел						7,9					
			4	Коридор						17					
			5	Мастерская					42,8						
			6	Мастерская					22,6						
			7	Тамбур						2,6					
				Итого по зданию:					279,6	27,5					



ТЕХНИЧЕСКАЯ ДОКУМЕНТАЦИЯ

На здание распиловочного цеха

СМУ №1 г. Ржев СМТ №1 ОАО «Росжелдорстрой»


Адрес (местоположение):

Область	Тверская
Город	Ржев
Улица	Рабочая, 5а


Инвентарный номер	28:248:001:001941290					
Реестровый номер	151203:001:001941290					
Кадастровый номер	69:00:	000000:	0092:28:	248:001:	001941290	

Дата составления технической документации «27» июня 2006 г.

Техническая документация составлена для целей государственной регистрации прав на недвижимое имущество с использованием данных заказчика.

Наименование собственника на дату составления технической документации	
ОАО «Росжелдорстрой» Строительно-монтажный трест №1 Строительно-монтажное управление №1 г. Ржев	
Начальник (Ф.И.О.)	Подпись
Пушкин Н.М.	



Наименование организации технической инвентаризации	
Тверской филиал ФГУП «Ростехинвентаризация»	
Директор (Ф.И.О.)	Подпись
Яковлев А.П.	



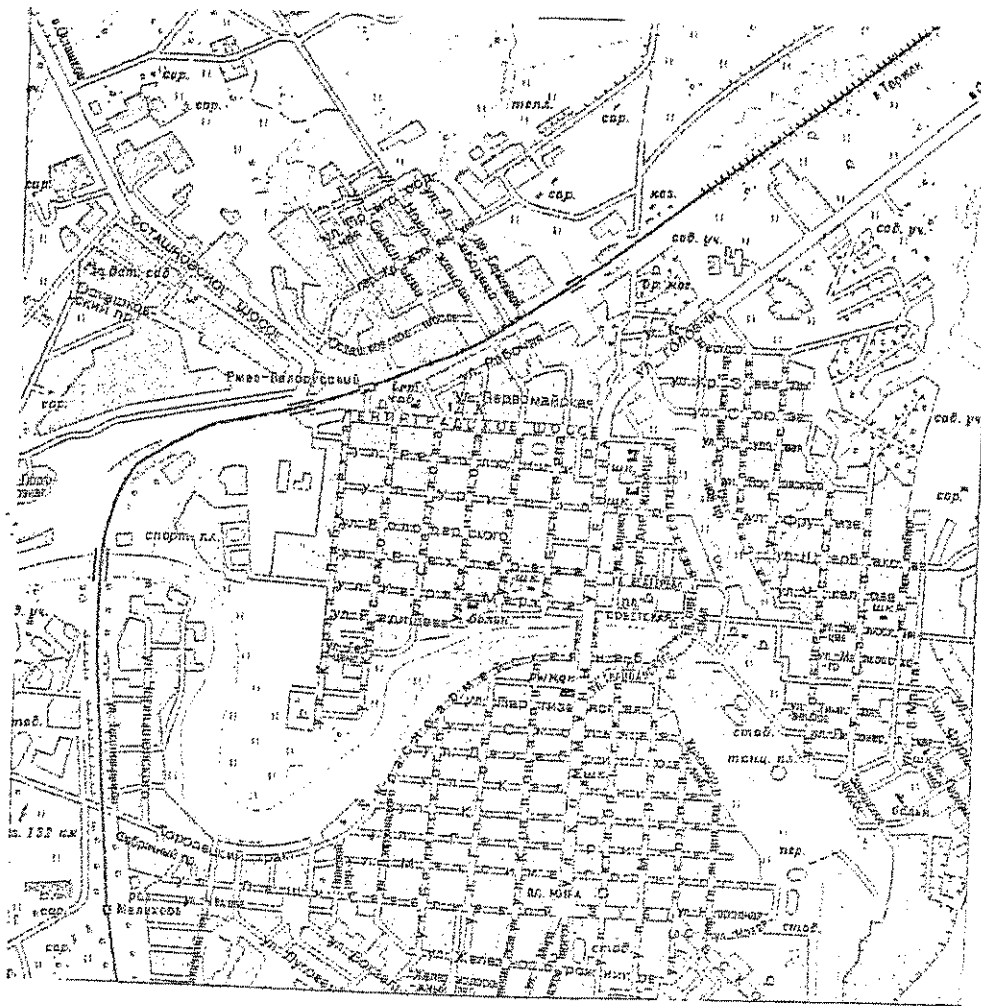
М.П.

1. Опись (содержание) технической документации.

№ п.п.	Наименование составных частей технической документации	№ листов	Примечание
1	Опись (содержание) технической документации	13	
2	Общие сведения	11	
3	Ситуационный план расположения земельного участка (масштаб 1:)	1	
4	План расположения зданий и сооружений (масштаб 1:2000)	1	

2. Общие сведения.

1. Здание распиловочного цеха расположено по адресу: Тверская обл., г. Ржев, ул. Рабочая, 5а.
2. Здание распиловочного цеха находится на территории Строительно-монтажного управления №1 в полосе отвода Октябрьской железной дороги и имеет промышленное значение.



Условные обозначения:

Месторасположение объекта.


Госстрой России	Тверской Филиал ФГУП "Ростехинвентаризация"	РФ
Инвентар ный №	Ситуационный план на СМУ №1 г. Ржев. СМТ №1	масштаб
Лист №	СМУ №1 г.Ржев. СМТ №1 ОАО "Росжелдорстрой"	
Дата	Исполнители	Фамилия, имя, отчество
27.06.06	Исполнитель	Белова И.В.
	Директор	Яковлев А.П.
		Подпись
		<i>[Signature]</i>

План (схема) земельного участка



Экспликация площади земельного участка (кв. м)

по доку- ментам	фактичес- кая	Площадь участка					8	9
		по фактическому использованию						
		застроенная		незастроенная				
		здания (строения)	сооруже- ния	грунт	зеленые насаждения	дороги, проезды		
1	2	3	4	5	6	7		
		357						

Дата обследования	Ф.И.О. Подпись исполнителя	Ф.И.О. Подпись проверяющего	Подпись руководителя
27.06.2006	Белова И.В.	Ефимова О.М.	Яковлев А.И.
	<i>Белова И.В.</i>	<i>Ефимова О.М.</i>	<i>Яковлев А.И.</i>



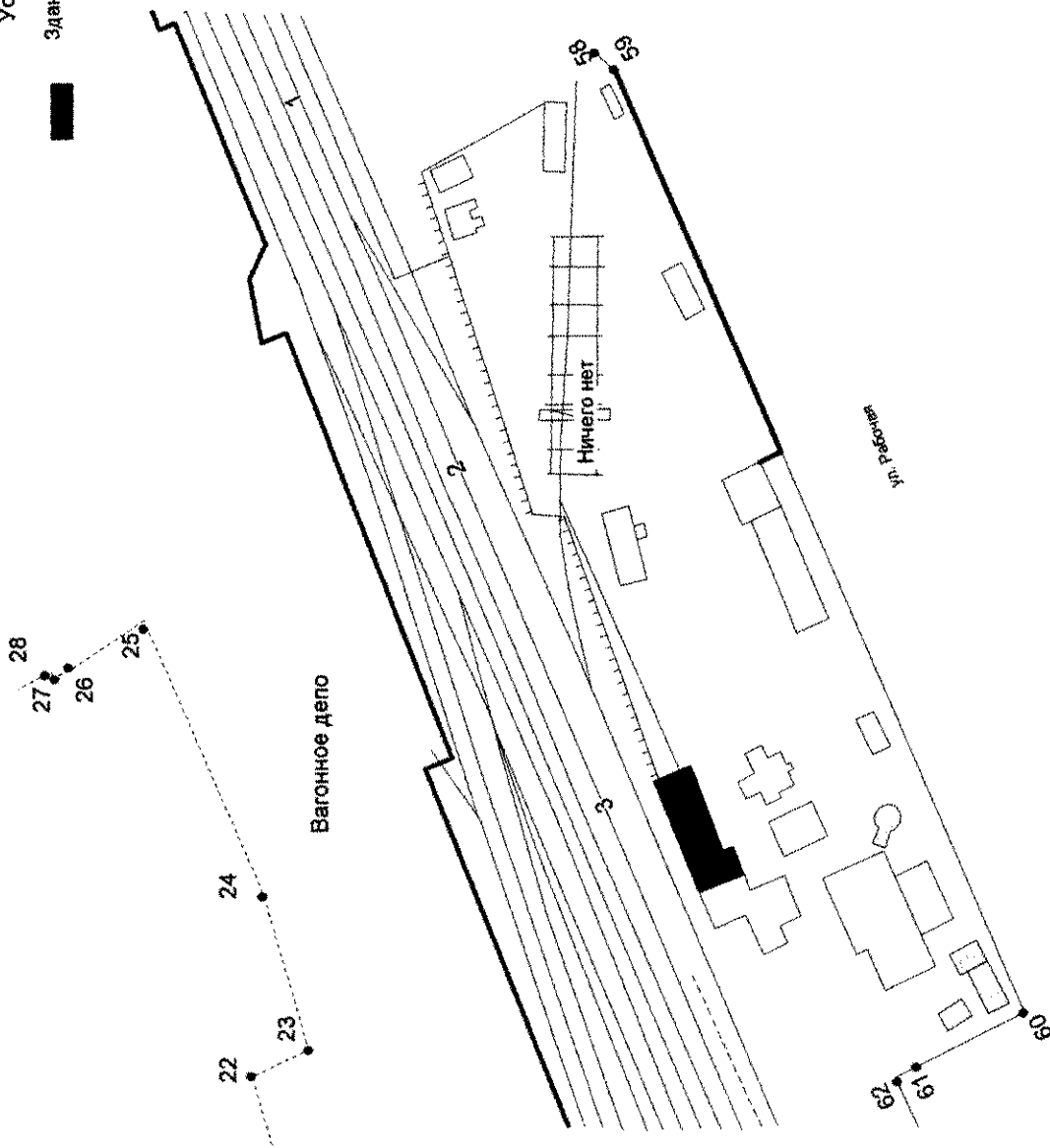
Техническая документация

Выполнил		Проверил	
Ф.И.О.	Подпись	Ф.И.О.	Подпись
Белова И.В.		Ефимова О.М.	

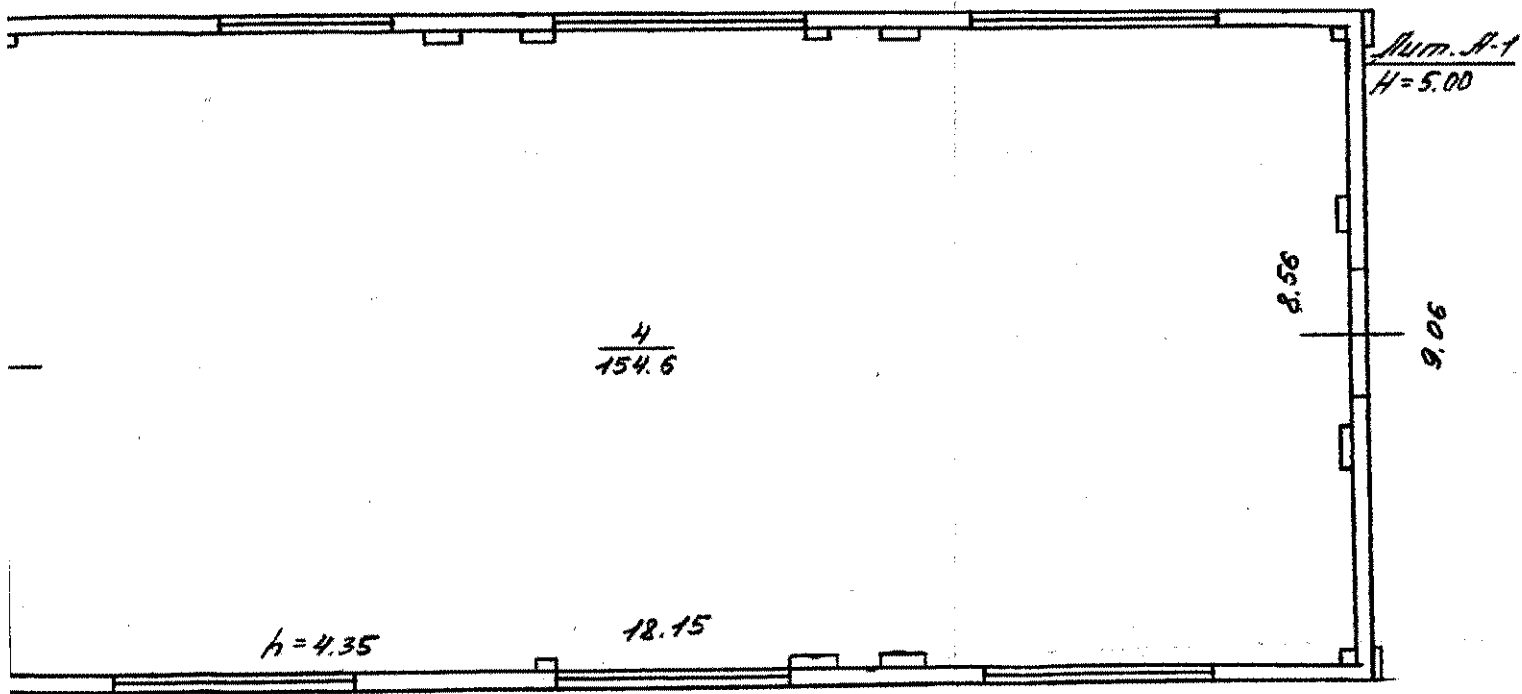
План земельного участка г.РЖЕВ , ул. Рабочая, 5а

Кадастровый номер 69:00:000000:0092
Условные обозначения

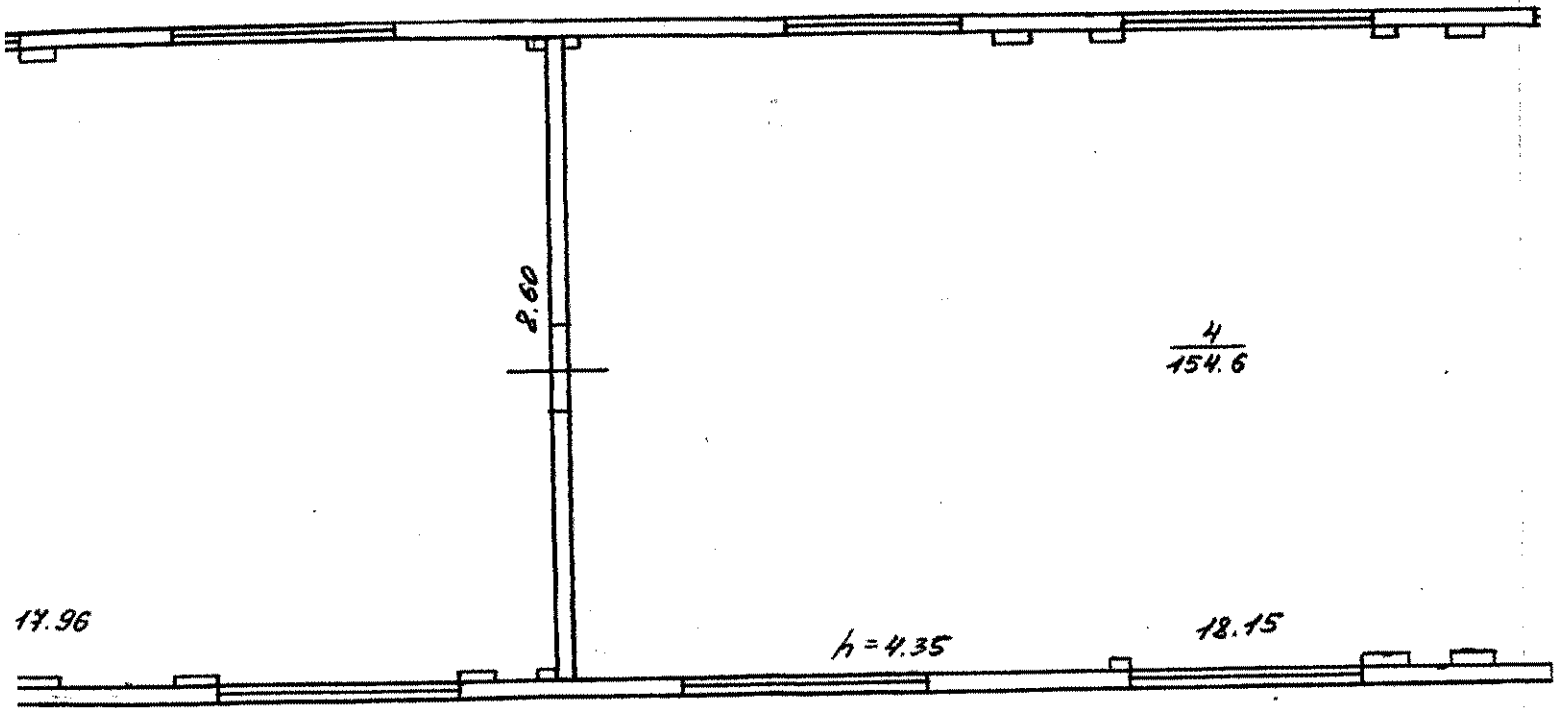
■ Здания расположенные на земельном
участке, стоящие на балансе



Госстрой России	Тверской Филиал ФГУП "Ростехинвентаризация"	РФ
Инвентар ный №	План расположения объекта	масштаб
Лист №	СМУ-1 СМТ-1 "Росжелдорстрой"	1:2000
Дата	Исполнитель	Подпись
27.08.06	Белова И.В.	Белова И.В.
	Исполнитель	Яковлев А.П.



"Ростехинвентаризация"		Р-0
Лист	ИНВЕНТАРНЫЙ ПЛАН ЗДАНИЯ РАСПИЛОВОГО ЦЕХА ПО УЛ. РАБОЧАЯ, 5А	
Масштаб	1:100	
Исполнители	Фамилия, имя, отчество	Подпись
24.10.06г.	Исполнитель Белова Л.В.	Бел
	Исполнитель Яковлев А.П.	



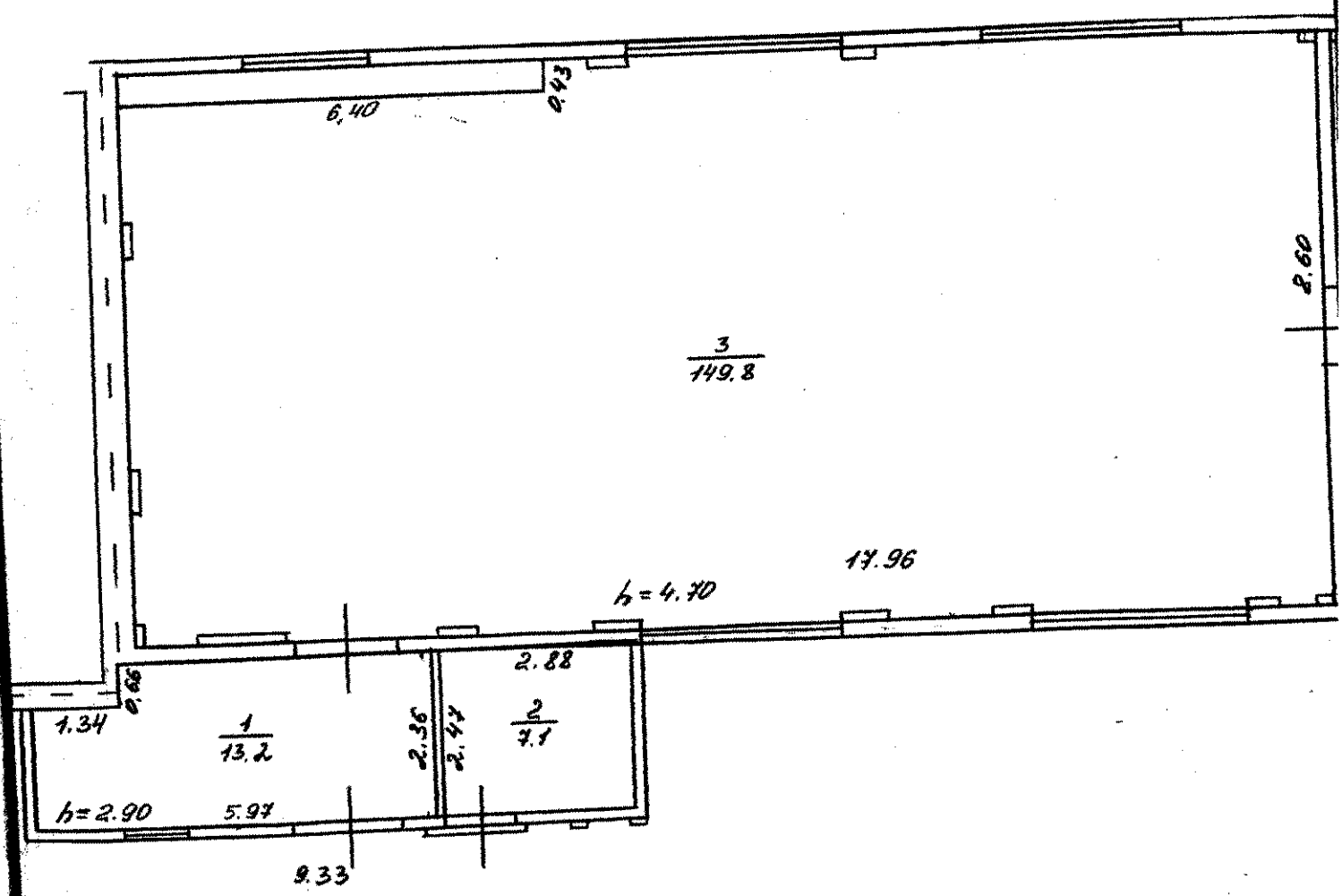
17.96

2.60

$h = 4.35$

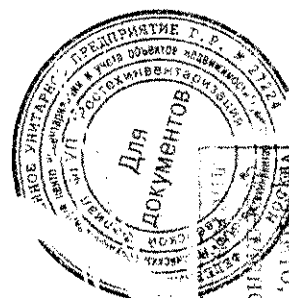
$\frac{4}{154.6}$

18.15



к поэтажному плану строения, расположенного в городе (посёлке)

Дата записи и литеры по плану	Этажи (начиная с 1 этажа и кончая мезонином)	№ помещения (квартиры, торговые-складских и т.д.)	№ по плану строения комнаты, кухни, коридора и т.п.	Назначение частей помещения: жилая комната, канцелярское помещение, классная комната, больничная палата, кухня, коридор и т.п.	жилые		торговые		промышлен. (производ-ственных) предприятий.		складские		предприят. Бытового обслуживания	
					Основная	Вспомогате льная	Основная	Вспомогате льная	Основная	Вспомогате льная	Основная	Вспомогате льная	Основная	Вспомогате льная
					6	7	8	9	10	11	12	13	14	15
19.10.06	1	1	1	коридор						13,2				
			2	подсобное						7,1				
			3	распиловочный цех						149,8				
			4	распиловочный цех						154,6				
				Итого:						304,4	20,3			



Итого в документе
Уведомлено, пронумеровано и
внесено в учетно-категоризационно-инвестиционно-техническое управление

Handwritten signature

Тверской филиал ФГУП «Ростехинвентаризация»

ТЕХНИЧЕСКАЯ ДОКУМЕНТАЦИЯ

На здание растворного узла

СМУ №1 г. Ржев СМТ №1 ОАО «Росжелдорстрой»

Адрес (местоположение):

Область Тверская


Город Ржев

Улица Рабочая, 5а


Инвентарный номер	28:248:001:001941240					
Реестровый номер	151203:001:001941240					
Кадастровый номер	69:00:	000000:	0092:28:	248:001:	001941240	

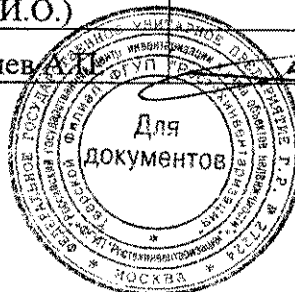
Дата составления технической документации «27» июня 2006 г.

Техническая документация составлена для целей государственной регистрации прав на недвижимое имущество с использованием данных заказчика.

Наименование собственника на дату составления технической документации	
ОАО «Росжелдорстрой» Строительно-монтажный трест №1 Строительно-монтажное управление №1 г. Ржев	
Начальник (Ф.И.О.)	Подпись
Пушкин Н.М.	



Наименование организации технической инвентаризации	
Тверской филиал ФГУП «Ростехинвентаризация»	
Директор (Ф.И.О.)	Подпись
Яковлев А.И.	



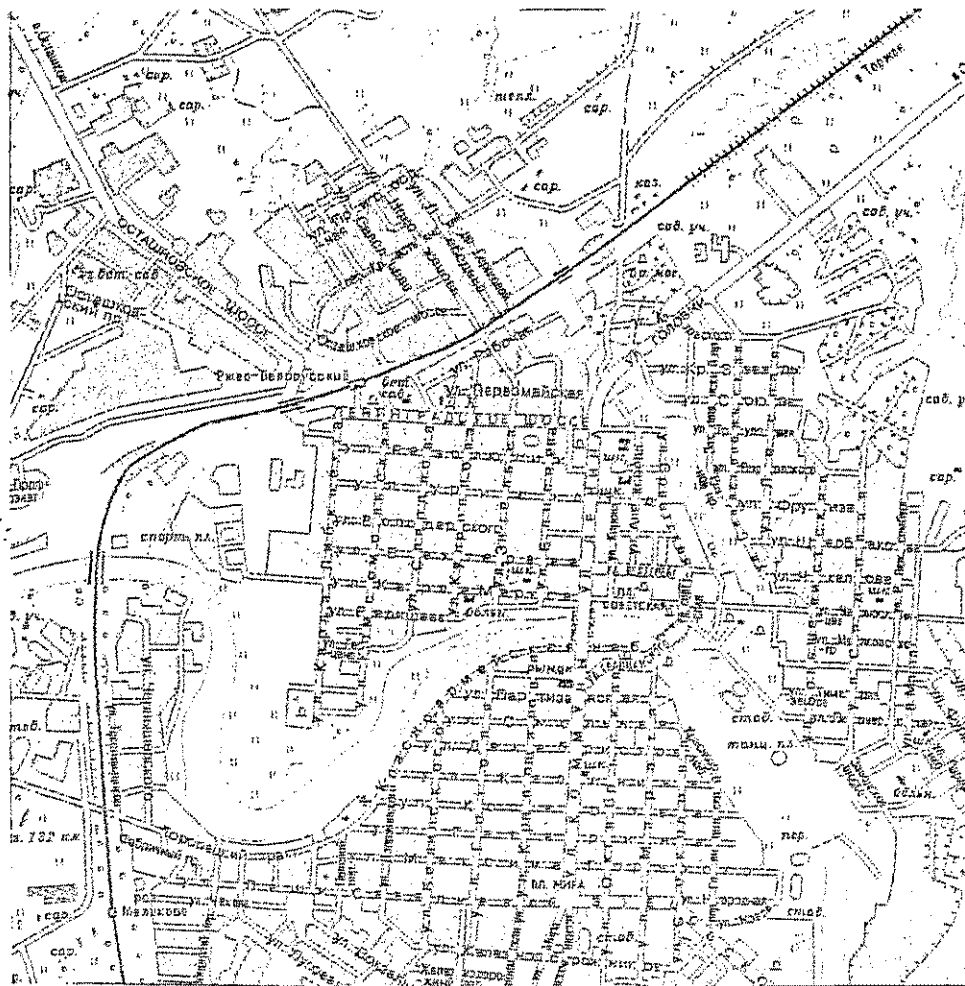
М.П.

1. Описание (содержание) технической документации.

№ п.п.	Наименование составных частей технической документации	№ листов	Примечание
1	Опись (содержание) технической документации	13	
2	Общие сведения	11	
3	Ситуационный план расположения земельного участка (масштаб 1:)	1	
4	План расположения зданий и сооружений (масштаб 1:2000)	1	

2. Общие сведения.

1. Здание растворного узла расположено по адресу: Тверская обл., г. Ржев, ул. Рабочая, 5а.
2. Здание растворного узла находится на территории Строительно-монтажного управления №1 в полосе отвода Октябрьской железной дороги и имеет промышленное значение.



Условные обозначения:

☒ Месторасположение объекта.


Госстрой России	Тверской Филиал ФГУП "Ростехинвентаризация"	РФ
Инвентар ный №	Ситуационный план на СМУ №1 г. Ржев. СМТ №1	масштаб
Лист №	СМУ №1 г. Ржев. СМТ №1 ОАО "Рожелдорстрой"	
Дата	Исполнители	Фамилия, имя, отчество
27.06.06	Исполнитель	Белова И.В.
	Директор	Яковлев А.П.
		Подпись
		<i>И.В. Белова</i>

План (схема) земельного участка



Экспликация площади земельного участка (кв. м)

		Площадь участка						
по доку- ментам	фактичес- кая	по фактическому использованию					8	9
		застроенная		незастроенная				
		здания (строения)	сооруже- ния	грунт	зеленые насаждения	дороги, проезды		
1	2	3	4	5	6	7	8	9
		133						

Дата обследования	Ф.И.О. Подпись исполнителя	Ф.И.О. Подпись проверяющего	Подпись руководителя
27.06.2006	Белова И.В.	Ефимова О.М.	Яковлев А.П.



Техническая документация

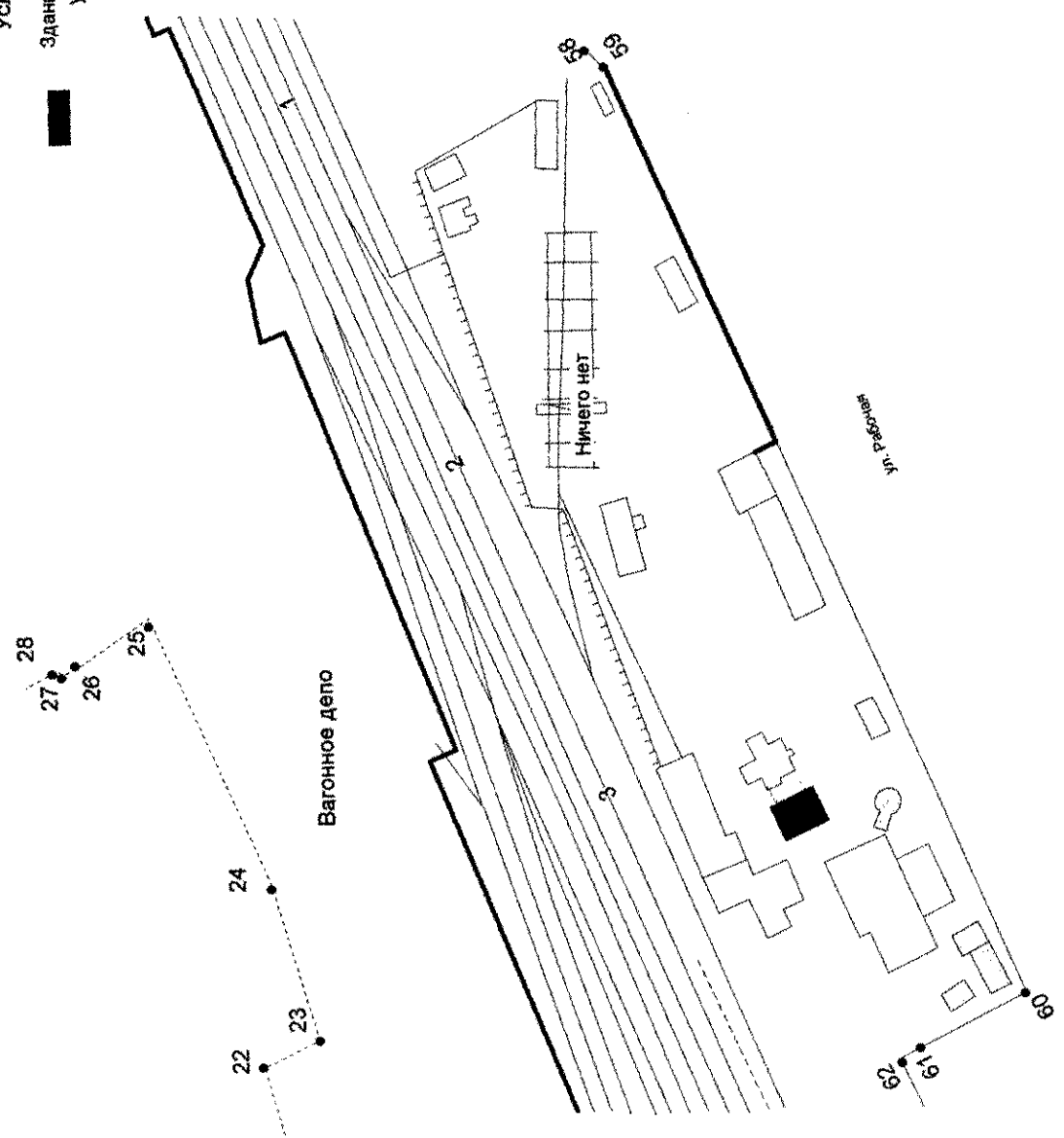
Выполнил		Проверил	
Ф.И.О.	Подпись	Ф.И.О.	Подпись
Белова И.В.		Ефимова О.М.	

План земельного участка г. РЖЕВ, ул. Рабочая, 5а

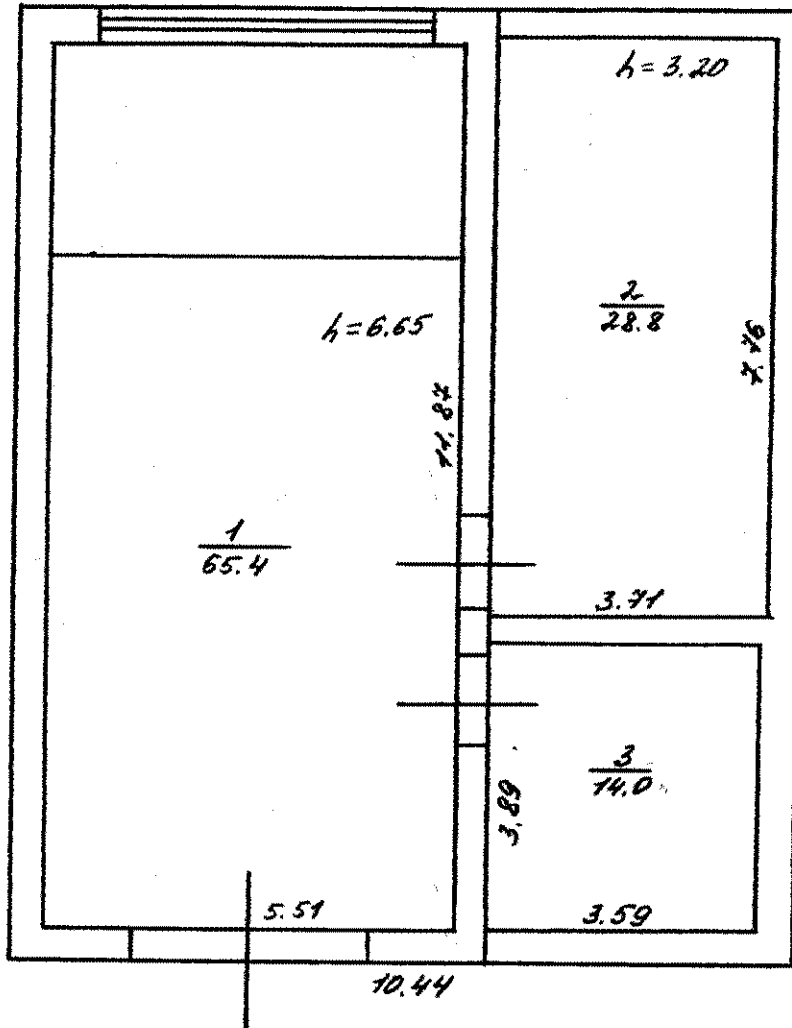
Кадастровый номер 69:00:000000:0092

Условные обозначения

Здания расположенные на земельном участке, стоящие на балансе




Госстрой России	Тверской филиал ФГУП "Ростехинвентаризация"	РФ
Инвентарный №	План расположения объекта	масштаб 1:2000
Лист №	СМУ-1 СМТ-1 "Росжелдорстрой"	Подпись
Дата 27.06.06	Исполнитель Фамилия, имя, отчество Белова И.В.	
	Исполнитель Яковлев А.П.	
	Директор	



Лит. А-1
H = 6.95

Инвентарный номер	Инвентарный пункт	Дата
ПРОСВЕЖИТЕЛЬСТВО		
ИНВЕНТАРНЫЙ ПЛАН		МАСШТАБ
ЗДАНИЯ РАСТВОРНОГО УЗЛА		1:100
по ул. Рабочая, 5а		
Исполнитель	Фамилия, имя, отчество	Подпись
24.10.06г.	Белова Л.В.	Бел
	Яковлев А.И.	



Итого в документе
не дано, пронумеровано и
не дано печатью.

[Handwritten signature]

Тверской филиал ФГУП «Ростехинвентаризация»

ТЕХНИЧЕСКАЯ ДОКУМЕНТАЦИЯ

На здание сварочного цеха

СМУ №1 г. Ржев. СМТ №1 ОАО «Росжелдорстрой»


Адрес (местоположение):

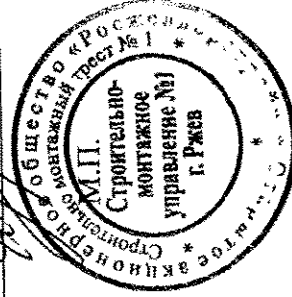
Область	Тверская
Город	Ржев
Улица	Рабочая, 5а


Инвентарный номер	28:248:001:001941210		
Реестровый номер	151203:001:001941210		
Кадастровый номер	69:00:	000000:	0092:28: 248:001: 001941210


Дата составления технической документации «27 » июня 2006 г.

Техническая документация составлена для целей государственной регистрации прав на недвижимое имущество с использованием данных заказчика.

Наименование собственника на дату составления технической документации	ОАО «Росжелдорстрой» Строительно-монтажный трест №1 Строительно-монтажное управление №1 г. Ржев	
Начальник (Ф.И.О.)	Подпись	
Пушкин Н.М.		



Наименование организации технической инвентаризации	Тверской филиал ФГУП «Ростехинвентаризация»	
Директор (Ф.И.О.)	Подпись	
Яковлев А.П.		



1. **Опись (содержание) технической документации.**

№ п.п.	Наименование составных частей технической документации	№ листов	Примечание
1	Опись (содержание) технической документации	13	
2	Общие сведения	11	
3	Ситуационный план расположения земельного участка (масштаб 1:)	1	
4	План расположения зданий и сооружений (масштаб 1:2000)	1	

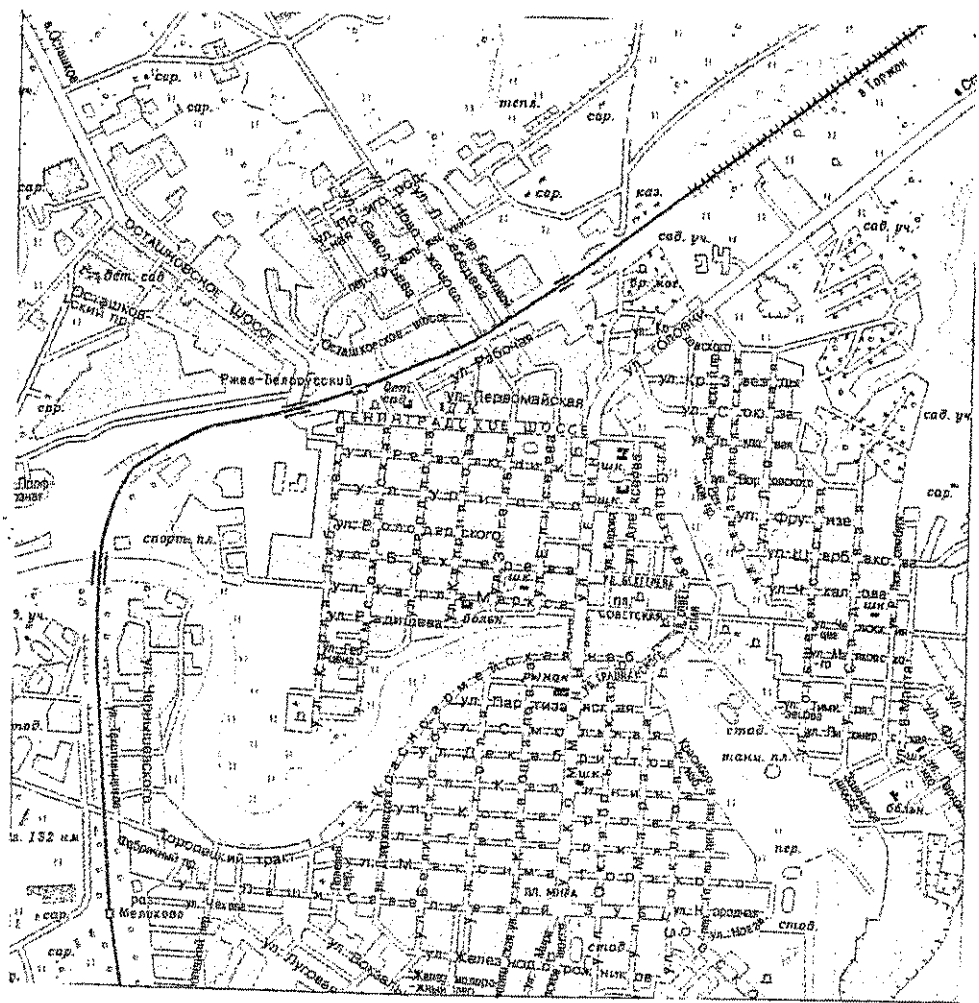
2. Общие сведения.

1. Здание сварочного цеха расположено по адресу: Тверская обл., г. Ржев, ул. Рабочая, 5а.
2. Здание сварочного цеха находится на территории Строительно-монтажного управления №1 в полосе отвода Октябрьской железной дороги и имеет промышленное значение.

Сведения о правообладателях объекта

Дата записи	Субъект права	Правоустанавливающие документы	Доля
1	2	3	4

Дата обследования	Ф.И.О. исполнителя	Подпись	Ф.И.О. проверяющего	Подпись



Условное обозначение:

□ Месторасположение объекта

Госстрой России	Тверской Филиал ФГУП "Ростехинвентаризация"	РФ
Инвентар ный №	Ситуационный план на СМУ №1 г. Ржев. СМТ №1	масштаб
Лист №	СМУ №1 г. Ржев. СМТ №1 ОАО "Росжелдорстрой"	
Дата	Исполнители	Фамилия, имя, отчество
27.08.06	Исполнитель	Злунцица Н.В.
	Директор	Яковлев А.П.

План (схема) земельного участка

Экспликация площади земельного участка (кв. м)

		Площадь участка						
по доку- ментам	фактичес- кая	по фактическому использованию					8	9
		застроенная		незастроенная				
		здания (строения)	сооруже- ния	грунт	зеленые насаждения	дороги, проезды		
1	2	3	4	5	6	7	8	9
		69						

Дата обследования	Ф.И.О. Подпись исполнителя	Ф.И.О. Подпись проверяющего	Подпись ответственного
27.06.2006	Злуницина Н.Ф. <i>Злуницина Н.Ф.</i>	Ефимова О.М. <i>Ефимова О.М.</i>	<i>Яковлев А.А.</i>



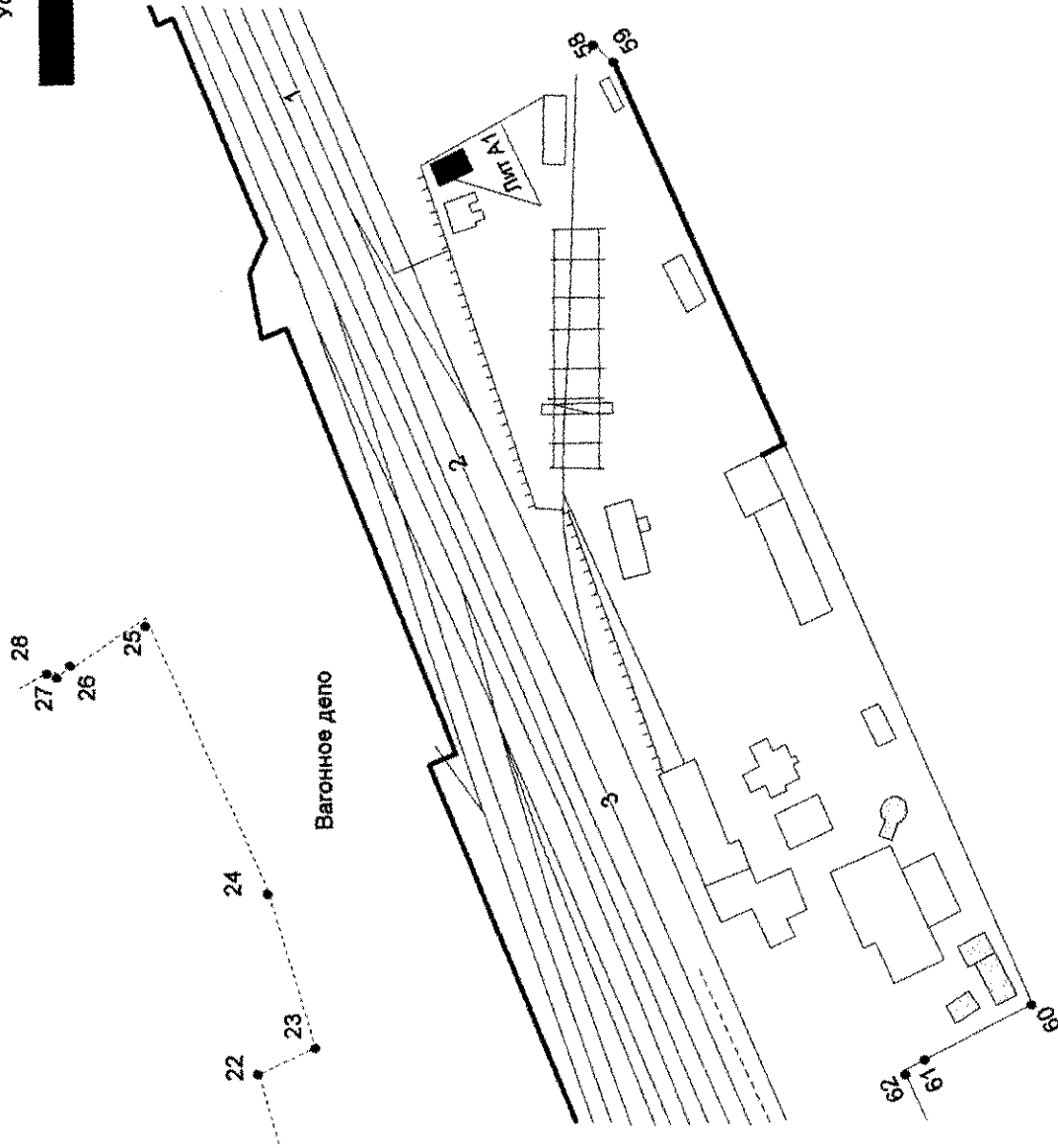
Техническая документация

Выполнил	Проверил
Ф.И.О.	Ф.И.О.
Злунякина Н.В.	Ефимова О.М.
Подпись	Подпись
	

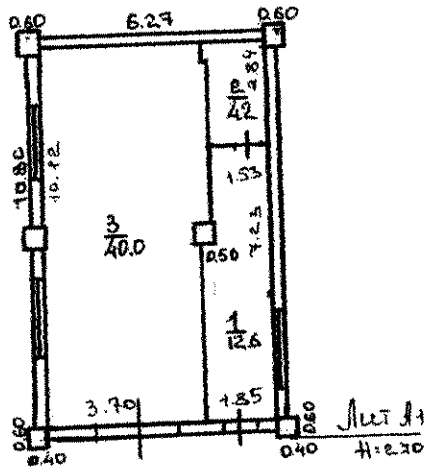
План земельного участка г.РЖЕВ, ул. Рабочая, 5а

Кадастровый номер 69:00:000000:0092
Условные обозначения

■ Здания, расположенные на земельном участке, стоящие на балансе



Госстрой России	Тверской Филиал ФГУП "Ростехинвентаризация"	РФ
Инвентар ный №	1 план расположения объекта "Здание сварочного цеха"	масштаб 1:2000
Лист №	СМУ-1 СМГ-1 "Росжелдорстрой"	
Дата	Исполнители фамилия, имя, отчество	Подпись
27.06.06	Исполнитель Злундичева Н.В.	Н.В.
	Лицевая Яковлев А.П.	



Ростовский филиал ФГБУ		1:50
Ростовская область		
Инвентаризация		
№ инв.	ИНВЕНТАРНЫЙ ПЛАН	составлен
№	Сварочное цеха по	
	ул. Рабочая 5а	1:200
№	старший инв.	Фамилия, имя, отчество
2310.06	Инженер	Зукичева И.В.З.
	№	Левин А.И.

к поэтажному плану строения, расположенного в городе (посёлке) РЖЕВ по улице (переулку) РАБОЧАЯ 5а

Дата записи и литеры по плану	Этажи (начиная с 1 этажа и кончая мезонином)	№ помещения (квартиры, торгового-складских и т.д.)	№ по плану строения комнаты, кухни, коридора и т.п.	Назначение частей помещения: жилая комната, канцелярское помещение, классная комната, больничная палата, кухня, коридор и т.п.	жилые		торговые		промышлен. (производственных) предприятий		складские		предприят. Бытового обслуживания		
					Основная	Вспомогательная	Основная	Вспомогательная	Основная	Вспомогательная	Основная	Вспомогательная	Основная	Вспомогательная	Основная
1	2	3	4	5	6	7	8	9	10	11	12	13	14	15	16
23.10.06	1		1	Коридор								12,6			
			2	Подсобное								4,2			
			3	Сварочный цех					40,0						
				Итого позданию:					40,0	16,8					



Исполнительный директор
А.И. Бондарь

ТЕХНИЧЕСКАЯ ДОКУМЕНТАЦИЯ

На здание склада сыпучих материалов

СМУ №1 г. Ржев СМТ №1 ОАО «Росжелдорстрой»

Адрес (местоположение):

Область Тверская


Город Ржев


Улица Рабочая, 5а


Инвентарный номер	28:248:001:001941330					
Реестровый номер	151203:001:001941330					
Кадастровый номер	69:00:	000000:	0092:28:	248:001:	001941330	

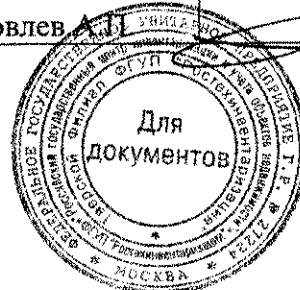
Дата составления технической документации «27» июня 2006 г.

Техническая документация составлена для целей государственной регистрации прав на недвижимое имущество с использованием данных заказчика.

Наименование собственника на дату составления технической документации	
ОАО «Росжелдорстрой» Строительно-монтажный трест №1 Строительно-монтажное управление №1 г. Ржев	
Начальник (Ф.И.О.)	Подпись
Пушкин Н.М.	



Наименование организации технической инвентаризации	
Тверской филиал ФГУП «Ростехинвентаризация»	
Директор (Ф.И.О.)	Подпись
Яковлев А.П.	



М.П.

1. Описание (содержание) технической документации.

№ п.п.	Наименование составных частей технической документации	№ листов	Примечание
1	Описание (содержание) технической документации	13	
2	Общие сведения	11	
3	Ситуационный план расположения земельного участка (масштаб 1:)	1	
4	План расположения зданий и сооружений (масштаб 1: 2000)	1	

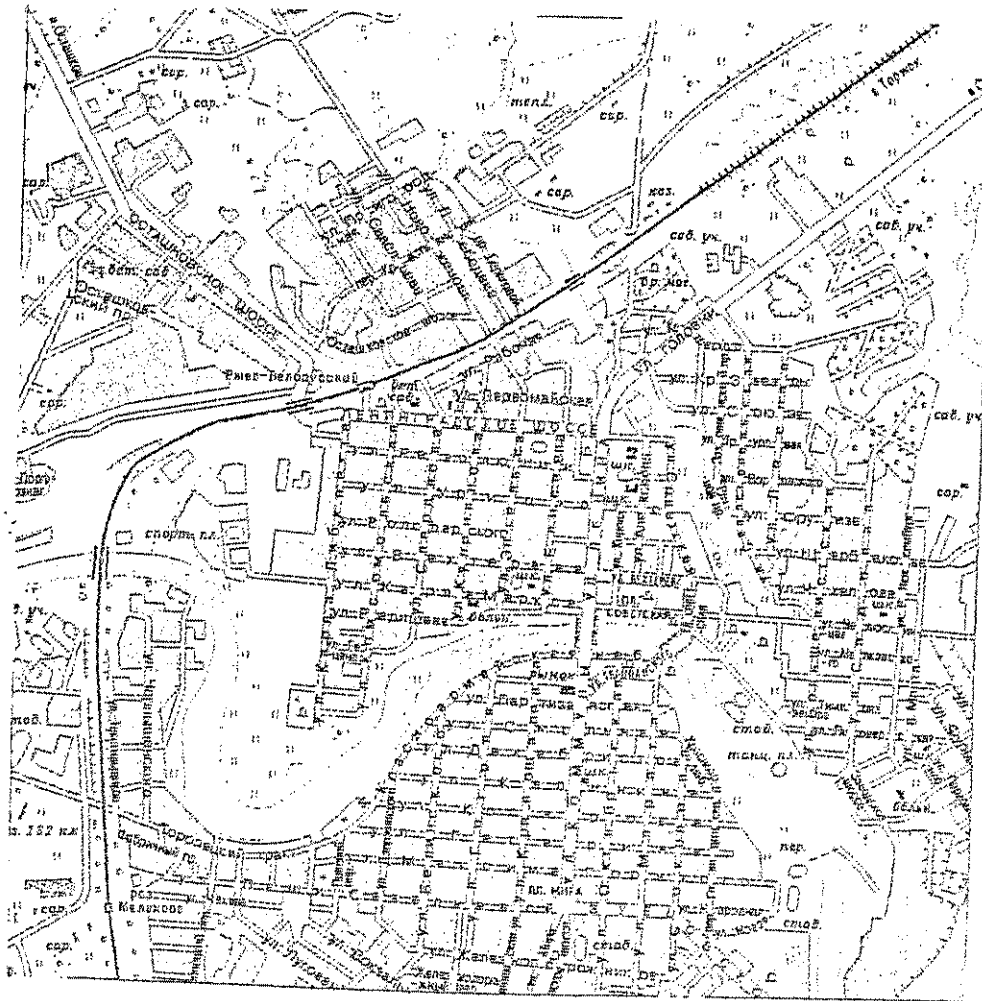
2. Общие сведения.

1. Здание склада сыпучих материалов расположено по адресу: Тверская обл., г. Ржев, ул. Рабочая, 5а.
2. Здание склада сыпучих материалов находится на территории Строительно-монтажного управления №1 в полосе отвода Октябрьской железной дороги и имеет промышленное значение.

Сведения о правообладателях объекта

Дата записи	Субъект права	Правоустанавливающие документы	Доля
1	2	3	4

Дата обследования	Ф.И.О. исполнителя	Подпись	Ф.И.О. проверяющего	Подпись



Условное обозначение:




■ Месторасположение объекта

Госстрой России	Тверской Филиал ФГУП "Ростехинвентаризация"		РФ
Инвентар ный №	Ситуационный план на СМУ №1 г. Ржев. СМТ №1		масштаб
Лист №	СМУ №1 г. Ржев. СМТ №1 ОАО "Росжелдвострой"		
Дата	Исполнители	Фамилия, имя, отчество	Подпись
27.06.06	Исполнитель	Белова И.В.	<i>[Signature]</i>
	Директор	Яковлев А.П.	



План (схема) земельного участка

Экспликация площади земельного участка (кв. м)

по доку- ментам	фактичес- кая	Площадь участка					8	9
		по фактическому использованию						
		застроенная		незастроенная				
		здания (строения)	сооруже- ния	грунт	зеленые насаждения	дороги, проезды		
1	2	3	4	5	6	7	8	9
		132						

Дата обследования	Ф.И.О. Подпись исполнителя	Ф.И.О. Подпись проверяющего	Подпись руководителя
27.06.2006	Белова И.В. 	Ефимова О.М. 	

Техническая документация

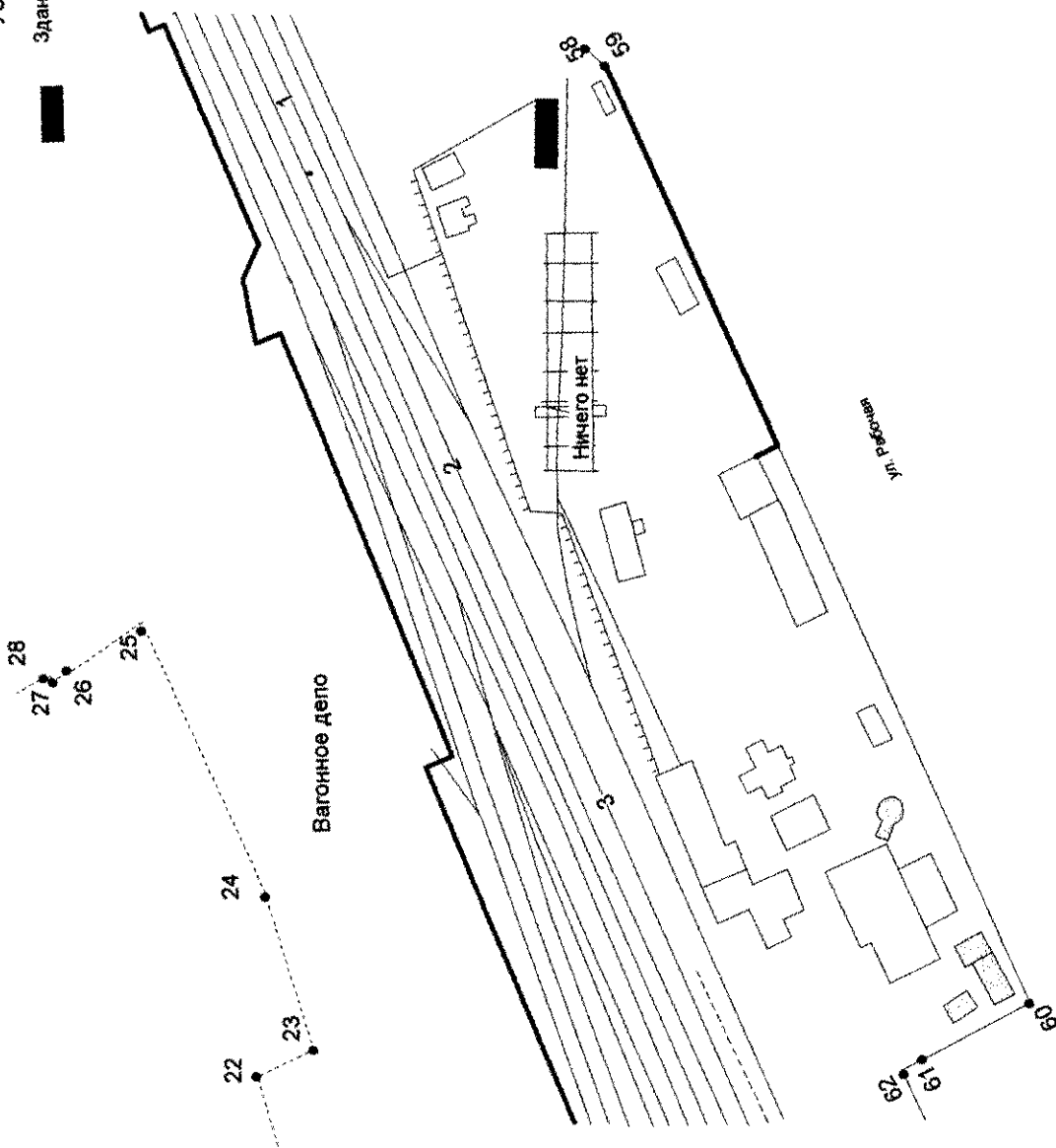
Выполнил		Проверил	
Ф.И.О.	Подпись	Ф.И.О.	Подпись
Белова И.В.		Ефимова О.М.	

План земельного участка г.РЖЕВ, ул. Рабочая, 5а

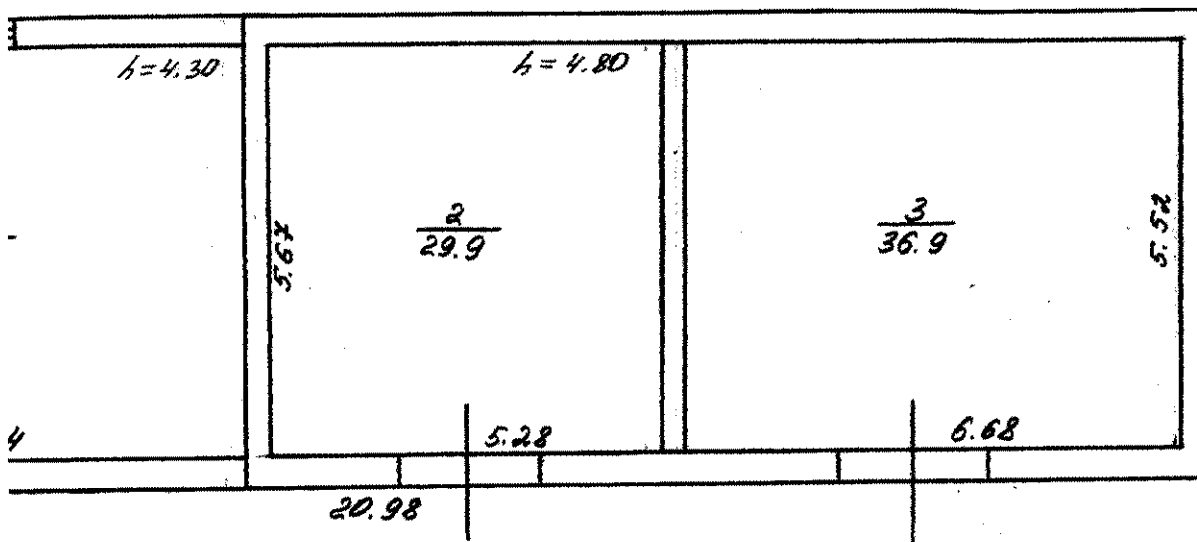
Кадастровый номер 69:00:000000:0092

Условные обозначения

■ Здания расположенные на земельном участке, стоящие на балансе

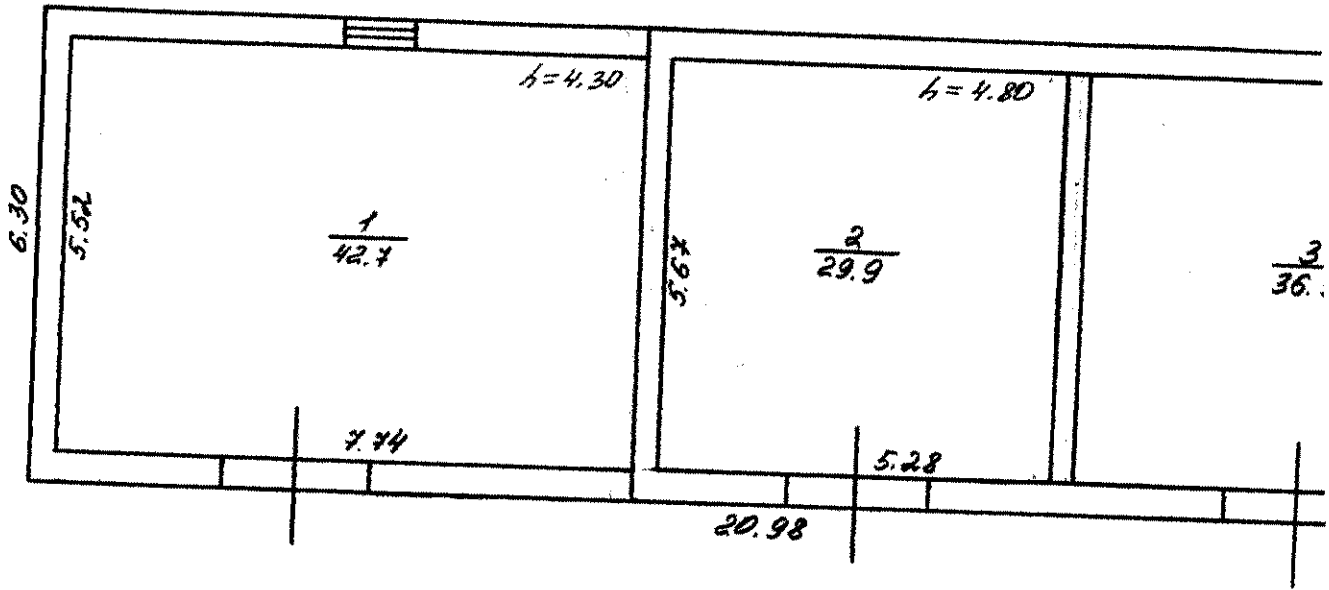


Госстрой России	Тверской	РФ
Инвентарный №	Филиал ФГУП "Ростехинвентаризация"	масштаб
Лист №	План расположения объекта	1:2000
Дата	СМУ-1 СМТ-1 "Росжелезстрой"	Подпись
27.06.06	Исполнитель фамилия, имя, отчество	Белова И.В.
	Исполнитель	Белова И.В.
	Директор	Яковлев А.П.




Лит. А-1
H = 5.10

Тверьский Филиал ФГУП "Ростехинвентаризация"		РФ
ЛИСТ	ИНВЕНТАРНЫЙ ПЛАН Здания склада сыпучих материалов по ул. Рабочая 5а	МАСШТАБ 1:100
Дата	Исполнители	Подпись
24.10.06	Исполнитель Белова Л.В.	Бел
	Директор Яковлев А.П.	



6.30

5.52



Дата записи и литеры по плану	Этажи (начиная с 1 этажа и конная мезонином)	№ помещения (квартиры, торгово-складских и т.д.)	№ по плану строения комнаты, кухни, коридора и т.п.	Назначение частей помещения: жилая комната, канцелярское помещение, классная комната, больничная палата, кухня, коридор и т.п.	жилые		торговые		промышлен. (производственных) предприятий		складские		предприят. Бытового обслуживания		
					Основная	Вспомогательная	Основная	Вспомогательная	Основная	Вспомогательная	Основная	Вспомогательная	Основная	Вспомогательная	
															6
19.10.06	1	1	1	склад					42,7						
				2 склад					29,9						
				3 склад					36,9						
				Итого:					109,5						



Итого в документе
продито, пронумеровано и
подано печатью

[Handwritten signature]

Тверской филиал ФГУП «Ростехинвентаризация»

ТЕХНИЧЕСКАЯ ДОКУМЕНТАЦИЯ

На железнодорожный тупик нормальной колеи
СМУ №1 г. Ржев СМТ №1 ОАО «Росжелдорстрой»


Адрес (местоположение):


Область	Тверская
Город	Ржев
Улица	Рабочая, 5а


Инвентарный номер	28:248:001:001941220				
Реестровый номер	151203:001:001941220				
Кадастровый номер	69:00:	000000:	0092:28:	248:001:	001941220


Дата составления технической документации «27» июня 2006 г.

Техническая документация составлена для целей государственной регистрации прав на недвижимое имущество с использованием данных заказчика.

Наименование собственника на дату составления технической документации	
ОАО «Росжелдорстрой» Строительно-монтажный трест №1 Строительно-монтажное управление №1 г. Ржев	
Начальник (Ф.И.О.)	Подпись
Пушкин Н.М.	



Наименование организации технической инвентаризации	
Тверской филиал ФГУП «Ростехинвентаризация»	
Директор (Ф.И.О.)	Подпись
Яковлев А.П.	

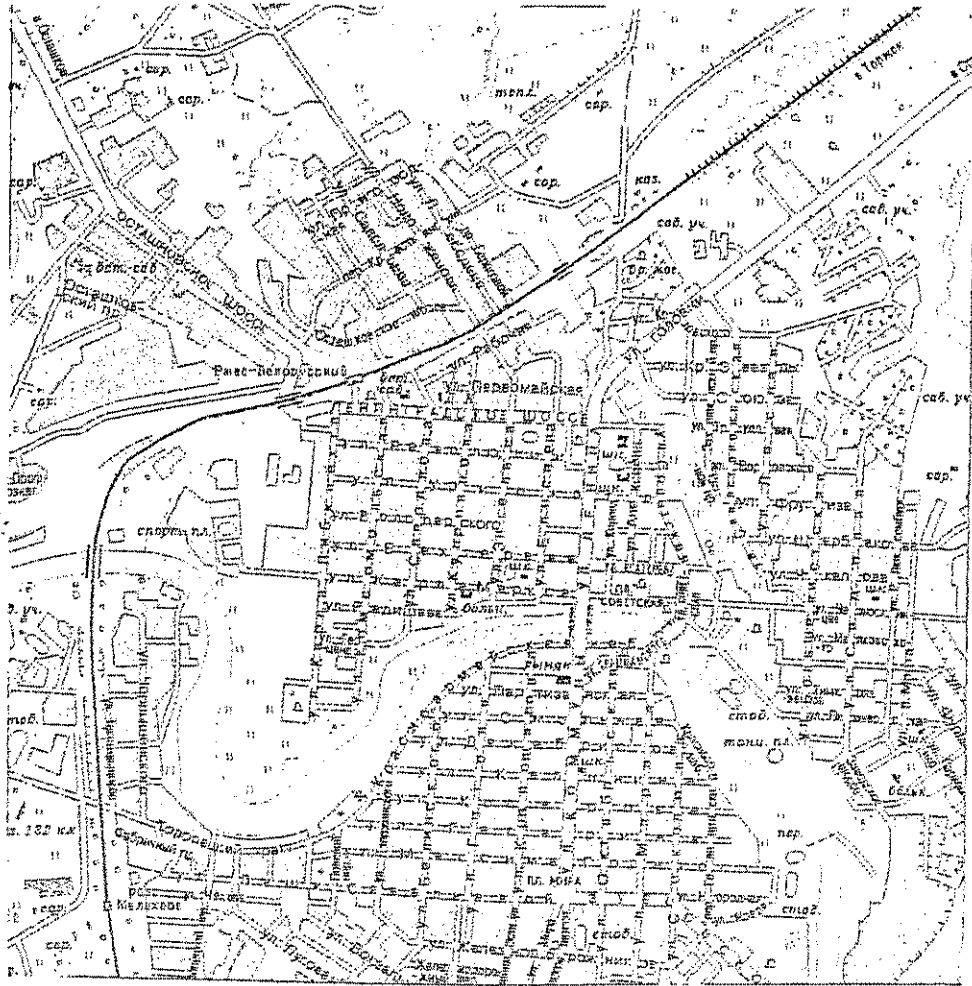


1. Описание (содержание) технической документации.

№ п.п.	Наименование составных частей технической документации	№ листов	Примечание
1	Описание (содержание) технической документации	13	
2	Общие сведения	11	
3	Ситуационный план расположения земельного участка (масштаб 1:)	1	
4	План расположения зданий и сооружений (масштаб 1: 2000)	1	

2. Общие сведения.

1. Железнодорожный тупик нормальной колеи расположено по адресу: Тверская обл., г. Ржев, ул. Рабочая, 5а.
2. Железнодорожный тупик нормальной колеи находится на территории Строительно-монтажного управления №1 в полосе отвода Октябрьской железной дороги и имеет производственное значение.



Условные обозначения:

▣ Месторасположение объекта.

Госстрой России	Тверской Филиал ФГУП "Ростехинвентаризация"		РФ
Инвентар ный №	Ситуационный план на СМУ №1 г. Рязань. СМТ №1		масштаб
Лист №	СМУ №1 г. Рязань. СМТ №1 ОАО "Росжелдорстрой"		
Дата	Исполнители	Фамилия, имя, отчество	Подпись
27.06.06	Исполнитель	Белова И.В.	<i>И.В. Белова</i>
	Директор	Яковлев А.П.	

План (схема) земельного участка



Экспликация площади земельного участка (кв. м)

по доку- ментам	фактичес- кая	Площадь участка					8	9
		по фактическому использованию						
		застроенная		незастроенная				
здания (строения)	сооруже- ния(км)	грунт	зеленые насаждения	дороги, проезды				
1	2	3	4	5	6	7		
			0,19					

Дата обследования	Ф.И.О. Подпись исполнителя	Ф.И.О. Подпись проверяющего	Подпись ответственного за содержание земельного участка
27.06.2006	Белова И.В.	Ефимова О.М.	Яковлев А.М.



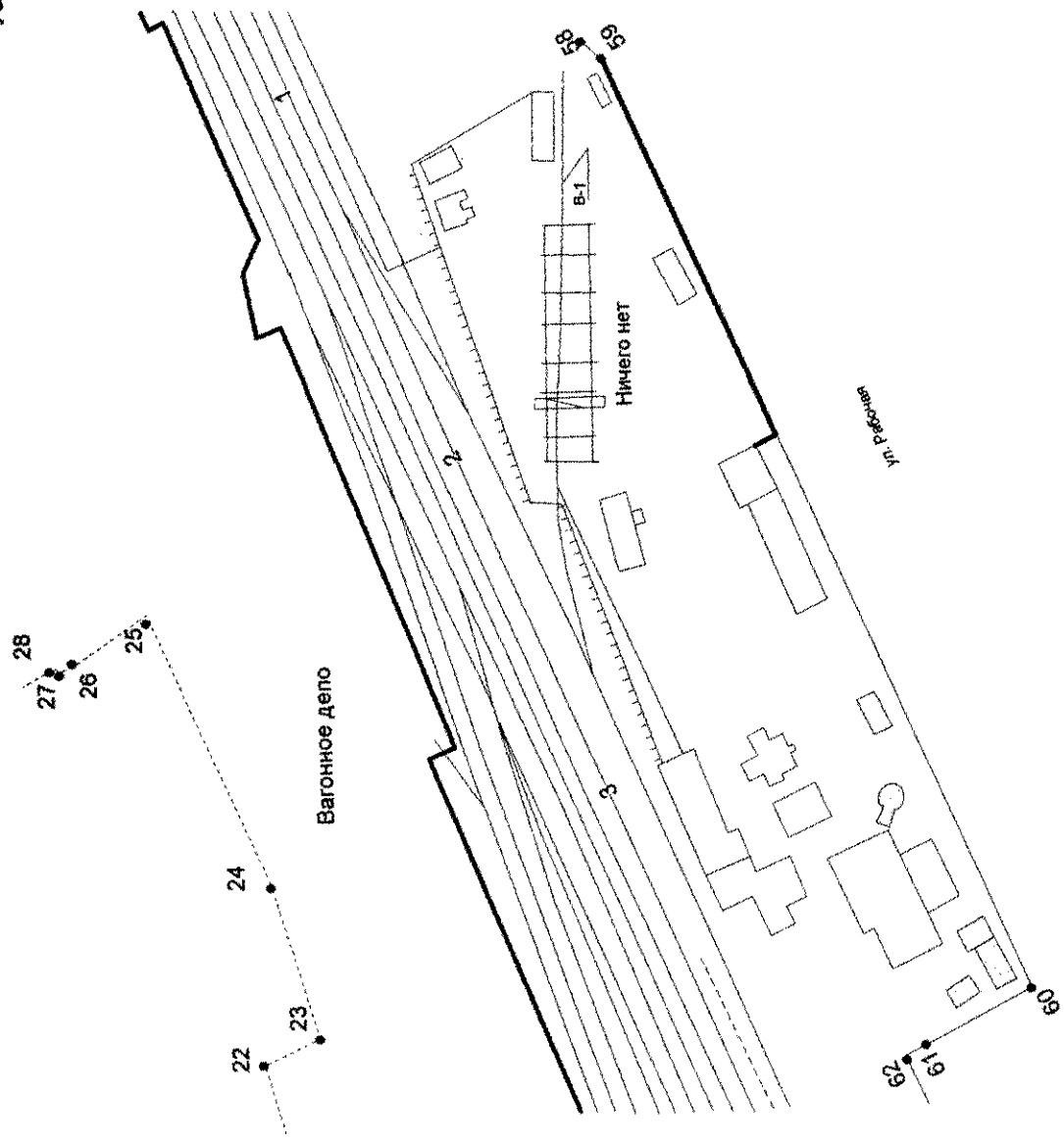
Техническая документация

Выполнил		Проверил	
Ф.И.О.	Подпись	Ф.И.О.	Подпись
Белова И.В.		Ефимова О.М.	

План земельного участка г.РЖЕВ, ул. Рабочая, 5а

Кадастровый номер 69:00:000000:0092
Условные обозначения

Ж.д. подьездные пути



Госстрой России	Тверской Флиман ФГУП "Ростехинвентаризация"	РФ
Инвентарный №	План расположения объекта	масштаб
Лист №	СМУ-1 СМТ-1 "Рожедорстрой"	1:2000
Дата	Исполнители фамилия, имя, отчество	Подпись
27.06.08	Белова И.В.	<i>[Signature]</i>
	Исполнитель	Яковлев А.П.
	Директор	



Итого в документе
пронумеровано и
подписано печатью

[Handwritten signature]

Тверской филиал ФГУП «Ростехинвентаризация»

ТЕХНИЧЕСКАЯ ДОКУМЕНТАЦИЯ

На камеру гашения извести

СМУ №1 г. Ржев. СМТ №1 ОАО «Росжелдорстрой»


Адрес (местоположение):

Область	Тверская
Город	Ржев
Улица	Рабочая, 5а


Инвентарный номер	28:248:001:001941150					
Реестровый номер	151203:001:001941150					
Кадастровый номер	69:00:	000000:	0092:28:	248:001:	001941150	


Дата составления технической документации «27» июня 2006 г.

Техническая документация составлена для целей государственной регистрации прав на недвижимое имущество с использованием данных заказчика.

Наименование собственника на дату составления технической документации	
ОАО «Росжелдорстрой» Строительно-монтажный трест №1 Строительно-монтажное управление №1 г. Ржев	
Начальник (Ф.И.О.)	Подпись
Пушкин Н.М.	



Наименование организации технической инвентаризации	
Тверской филиал ФГУП «Ростехинвентаризация»	
Директор (Ф.И.О.)	Подпись
Яковлев А.П.	



1. Описание (содержание) технической документации.

№ п.п.	Наименование составных частей технической документации	№ листов	Примечание
1	Описание (содержание) технической документации	13	
2	Общие сведения	11	
3	Ситуационный план расположения земельного участка (масштаб 1:)	1	
4	План расположения зданий и сооружений (масштаб 1:2000)	1	

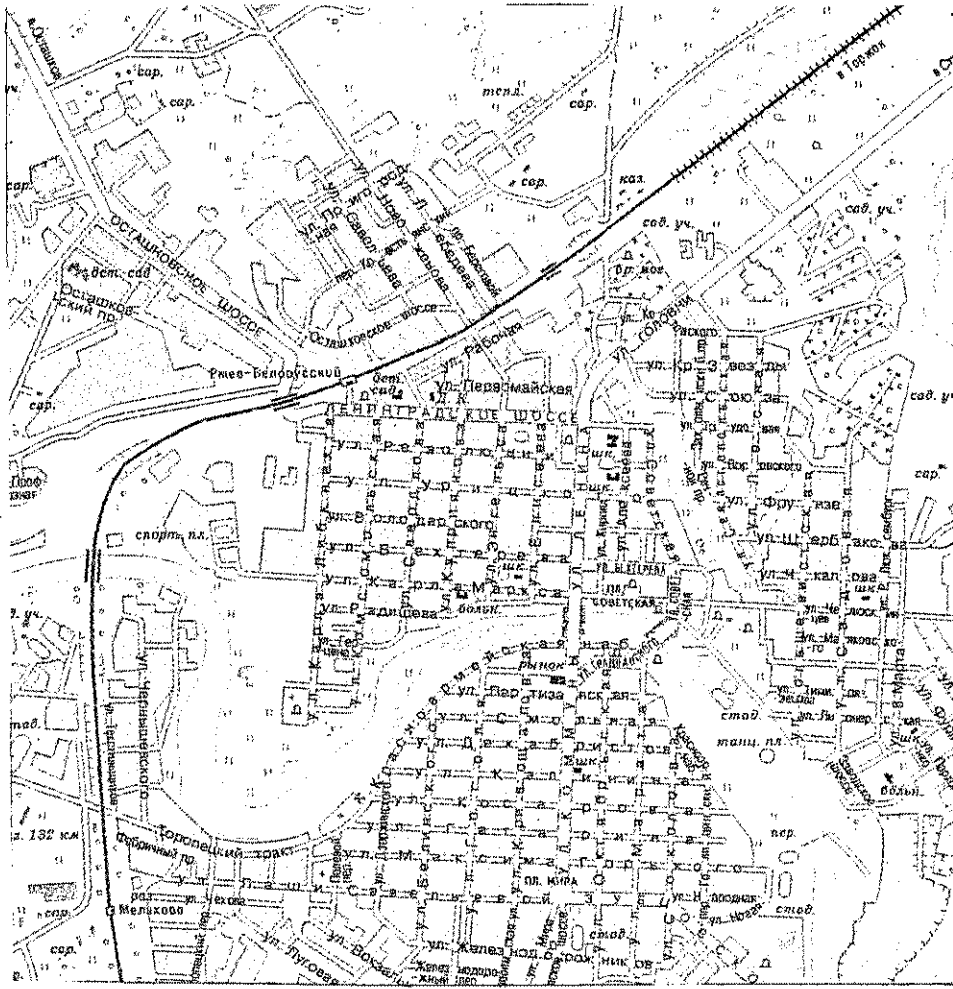
2. Общие сведения.

1. Камера гашения извести расположена по адресу: Тверская обл., г. Ржев, ул. Рабочая, 5а.
2. Камера гашения извести находится на территории Строительно-монтажного управления №1 в полосе отвода Октябрьской железной дороги и имеет промышленное значение.

Сведения о правообладателях объекта

Дата записи	Субъект права	Правоустанавливающие документы	Доля
1	2	3	4

Дата обследования	Ф.И.О. исполнителя	Подпись	Ф.И.О. проверяющего	Подпись



Условное обозначение:

□ Месторасположение объекта.


Госстрой России	Тверской Филиал ФГУП "Ростехинвентаризация"	РФ
Инвентар ный №	Ситуационный план на СМУ №1 г. Ржев. СМТ №1	масштаб
Лист №	СМУ №1 г. Ржев. СМТ №1 ОАО "Росжелдорстрой"	
Дата	Исполнители	Фамилия, имя, отчество
27.06.06	Исполнитель	Злуницына Н.В.
	Директор	Яковлев А.П.
		Подпись
		<i>ЗП</i>

План (схема) земельного участка

Экспликация площади земельного участка (кв. м)

по доку- ментам	фактичес- кая	Площадь участка					8	9
		по фактическому использованию						
		застроенная		незастроенная				
здания (строения)	сооруже- ния	грунт	зеленые насаждения	дороги, проезды				
1	2	3	4	5	6	7		
		32,0						

Дата обследования	Ф.И.О. Подпись исполнителя	Ф.И.О. Подпись проверяющего	Подпись руководителя
27.06.2006	Злуницына Н.В. <i>Злуницына Н.В.</i>	Ефимова О.М. <i>Ефимова О.М.</i>	Яковлев А.П. <i>Яковлев А.П.</i>



Техническая документация

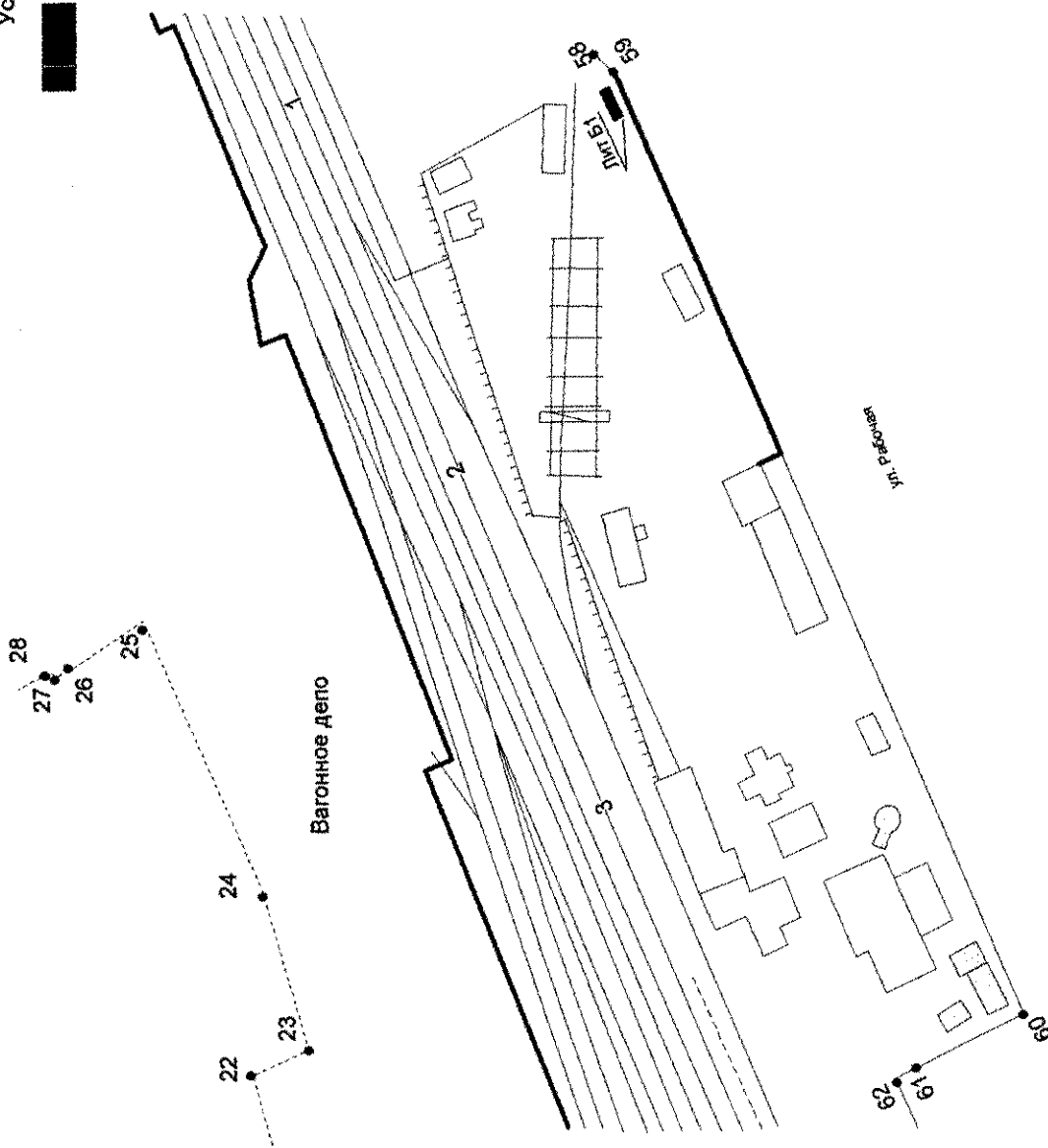
Выполнил		Проверил	
Ф.И.О.	Подпись	Ф.И.О.	Подпись
Злуницына Н.В.		Ефимова О.М.	

План земельного участка г.РЖЕВ, ул. Рабочая, 5а

Кадастровый номер 69:00:000000:0092

Условные обозначения

■ Здания, расположенные на земельном участке, стоящие на балансе



Госстрой России	Тверской Филиал ФГУП "Ростехинвентаризация"	РФ
Инвентар ный №	План расположения объекта "Камера гашения извести"	масштаб 1:2000
Лист №	СМУ-1 СМТ-1 "Росжелдорстрой"	Подпись [Signature]
Дата 27.06.06	Исполнитель Исполнитель	Имя, отчество Злунцины Н.В.



ՀԱՅԱՍՏԱՆԻ ՀԱՆՐԱՊԵՏՈՒԹՅԱՆ
ԿՐԹԱԿԱՆԱԿՈՒՄԻ ՄԻՆԻՍՏԵՐԱՆ
ՍԵՐՅՈՋ Բ. ԼՈՐԻՄՅԱՆԴԵ
ԻՐԱՎԱԿԱՆԱԿՈՒՄԻ ՄԻՆԻՍՏԵՐԱՆ
ՍԵՐՅՈՋ Բ. ԼՈՐԻՄՅԱՆԴԵ
ՀԱՅԱՍՏԱՆԻ ՀԱՆՐԱՊԵՏՈՒԹՅԱՆ
ԿՐԹԱԿԱՆԱԿՈՒՄԻ ՄԻՆԻՍՏԵՐԱՆ

Тверской филиал ФГУП «Ростехинвентаризация»


ТЕХНИЧЕСКАЯ ДОКУМЕНТАЦИЯ
На ограждение стройдвора деревянное
СМУ №1 г. Ржев СМТ №1 ОАО «Росжелдорстрой»
Адрес (местоположение):

Область	Тверская
Город	Ржев
Улица	Рабочая, 5а


Инвентарный номер	28:248:001:001941200					
Реестровый номер	151203:001:001941200					
Кадастровый номер	69:00:	000000:	0092:28:	248:001:	001941200	

Дата составления технической документации «27» июня 2006 г.

Техническая документация составлена для целей государственной регистрации прав на недвижимое имущество с использованием данных заказчика.

Наименование собственника на дату составления технической документации	
ОАО «Росжелдорстрой» Строительно-монтажный трест №1 Строительно-монтажное управление №1 г. Ржев	
Начальник (Ф.И.О.)	Подпись
Пушкин Н.М.	



Наименование организации технической инвентаризации	
Тверской филиал ФГУП «Ростехинвентаризация»	
Директор (Ф.И.О.)	Подпись
Яковлев А.П.	



М.П.

1. Описание (содержание) технической документации.

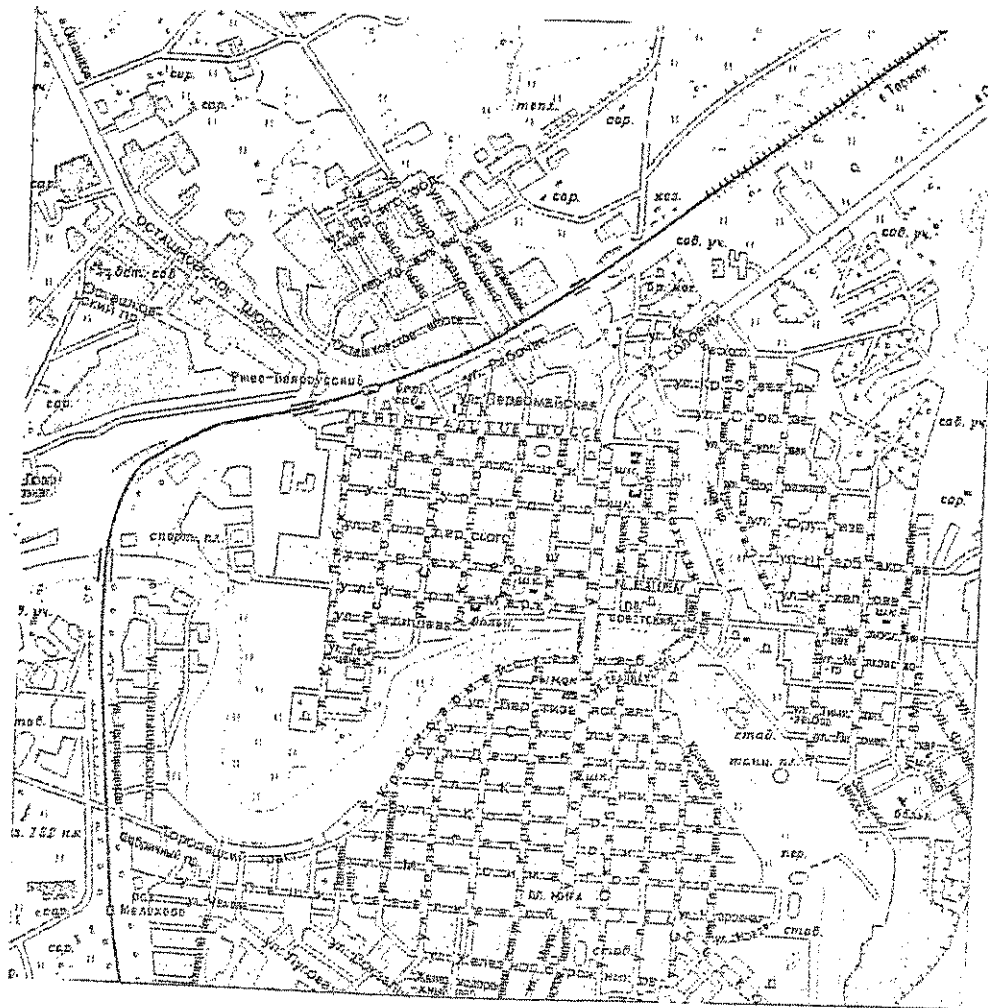
№ п.п.	Наименование составных частей технической документации	№ листов	Примечание
1	Описание (содержание) технической документации	13	
2	Общие сведения	11	
3	Ситуационный план расположения земельного участка (масштаб 1:)	1	
4	План расположения зданий и сооружений (масштаб 1:2000)	1	

2. Общие сведения.

1. Ограждение стройдвора деревянное расположено по адресу: Тверская обл., г. Ржев, ул. Рабочая, 5а., и определяет промышленную территорию Строительно-монтажного управления №1.



М.П. [Illegible stamp]



Условные обозначения:


Месторасположение объекта.

Госстрой России	Тверской Филиал ФГУП "Ростехинвентаризация"		РФ
Инвентар ный №	Ситуационный план на СМУ №1 г. Ржев. СМТ №1		масштаб
Лист №	СМУ №1 г. Ржев. СМТ №1 ОАО "Росжелдорстрой"		
Дата	Исполнители	Фамилия, имя, отчество	Подпись
27.06.06	Исполнитель	Белова И.В.	<i>И.В. Белова</i>
	Директор	Яковлев А.П.	



План (схема) земельного участка

Экспликация площади земельного участка (кв. м)

по доку- ментам	фактичес- кая	Площадь участка						8	9
		по фактическому использованию							
		застроенная		незастроенная					
здания (строения)	сооруже- ния(м)	грунт	зеленые насаждения	дороги, проезды					
1	2	3	4	5	6	7			
			189						
Дата обследования	Ф.И.О. Подпись исполнителя	Ф.И.О. Подпись проверяющего							
27.06.2006	Белова И.В.	Ефимова О.М.							



Техническая документация

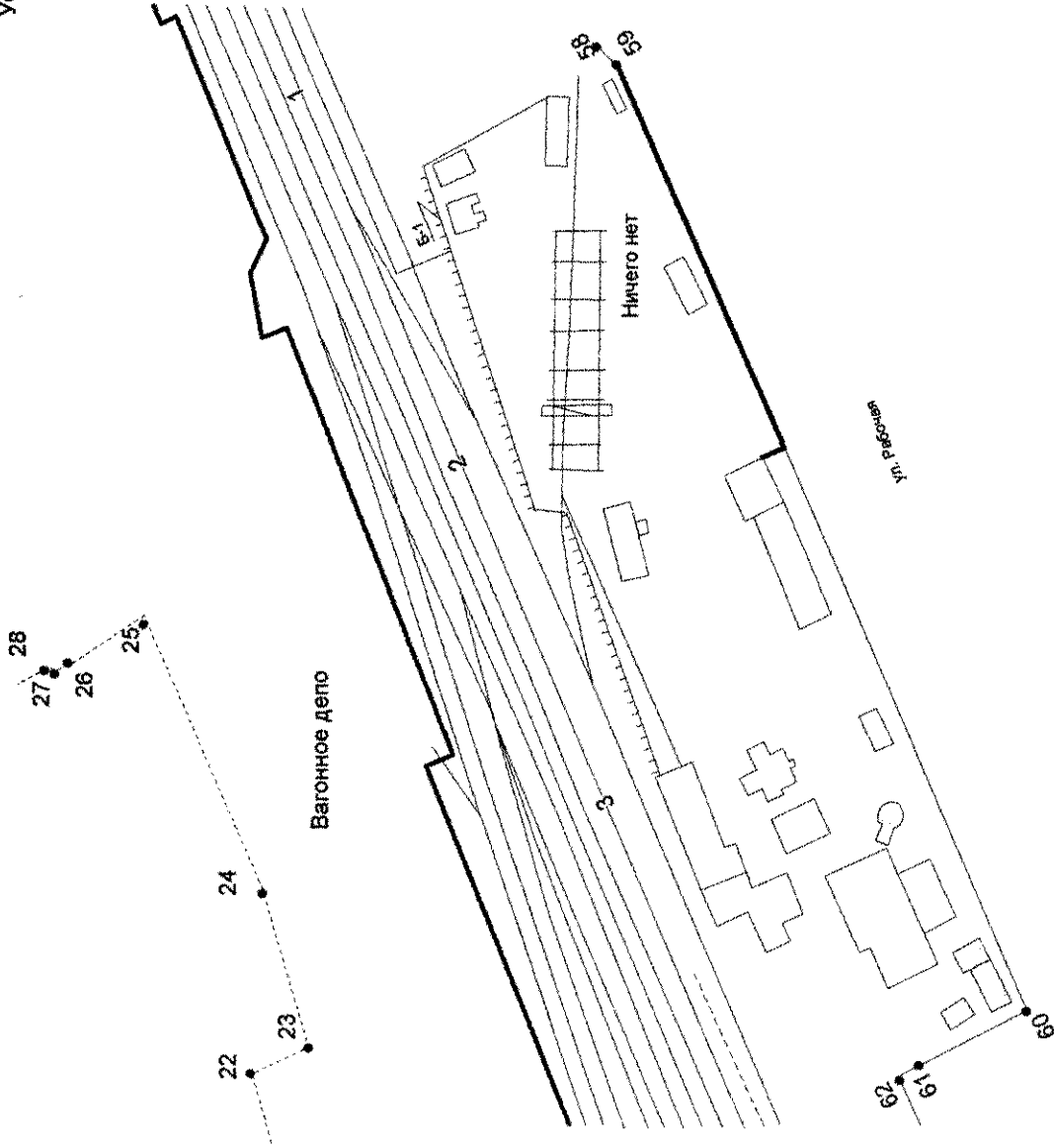
Выполнил		Проверил	
Ф.И.О. Белова И.В.	Подпись 	Ф.И.О. Ефимова О.М.	Подпись 

План земельного участка № 69:00:000000:0092

Кадастровый номер 69:00:000000:0092

Условные обозначения

Ограждение деревянное



Госстрой России	Тверской Филиал ФГУП "Ростехинвентаризация"	РФ
Инвентар ный №	План расположения объекта	масштаб
Лист №	СМУ-1 СМТ-1 "Росжелдорстрой"	1:2000
Дата	Исполнители	Подпись
27.08.06	Машинкин	Евдокимов

Тверской филиал ФГУП «Ростехинвентаризация»

ТЕХНИЧЕСКАЯ ДОКУМЕНТАЦИЯ

На ограждение стройдвора железобетонное
СМУ №1 г. Ржев СМТ №1 ОАО «Росжелдорстрой»


Адрес (местоположение):

Область Тверская
Город Ржев
Улица Рабочая, 5а


Инвентарный номер	28:248:001:001941190				
Реестровый номер	151203:001:001941190				
Кадастровый номер	69:00:	000000:	0092:28:	248:001:	001941190

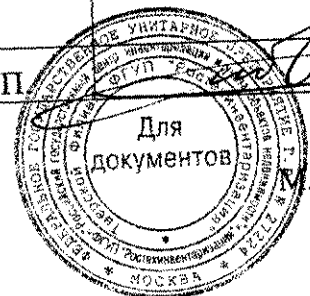
Дата составления технической документации «27» июня 2006 г.

Техническая документация составлена для целей государственной регистрации прав на недвижимое имущество с использованием данных заказчика.

Наименование собственника на дату составления технической документации	
ОАО «Росжелдорстрой» Строительно-монтажный трест №1 Строительно-монтажное управление №1 г. Ржев	
Начальник (Ф.И.О.)	Подпись
Пушкин Н.М.	



Наименование организации технической инвентаризации	
Тверской филиал ФГУП «Ростехинвентаризация»	
Директор (Ф.И.О.)	Подпись
Яковлев А.П.	



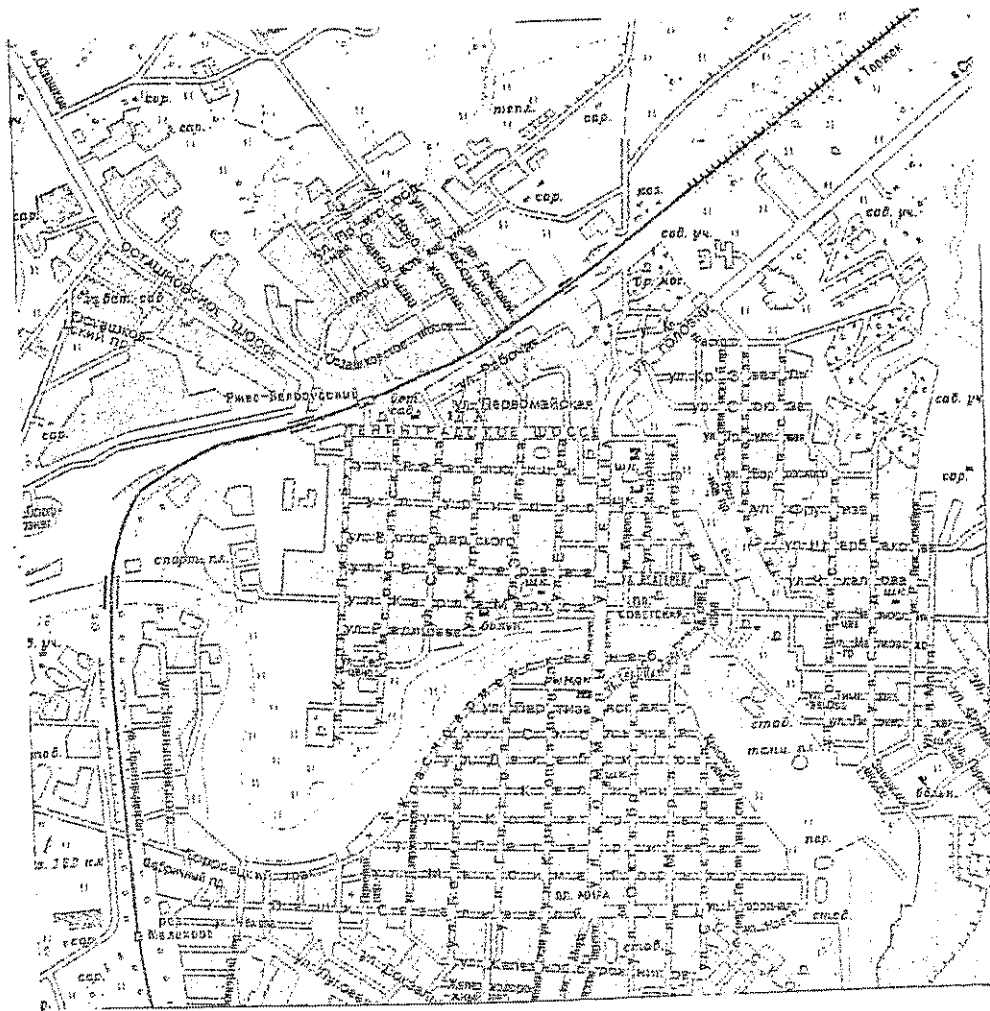
1. **Опись (содержание) технической документации.**

№ п.п.	Наименование составных частей технической документации	№ листов	Примечание
1	Опись (содержание) технической документации	13	
2	Общие сведения	11	
3	Ситуационный план расположения земельного участка (масштаб 1:)	1	
4	План расположения зданий и сооружений (масштаб 1:2000)	1	

2. Общие сведения.

1. Ограждение стройдвора железобетонное расположено по адресу: Тверская обл., г. Ржев, ул. Рабочая, 5а., и определяет промышленную территорию Строительно-монтажного управления №1.





Условное обозначение:

Месторасположение объекта.

Госстрой России	Тверской Филиал ФГУП "Ростехинвентаризация"		РФ
Инвентар ный №	Ситуационный план на СМУ №1 г. Ржев. СМТ №1		масштаб
Лист №	СМУ №1 г. Ржев. СМТ №1 ОАО "Росжелдорстрой"		
Дата	Исполнители	Фамилия, имя, отчество	Подпись
27.06.06	Исполнитель	Белова И.В.	<i>[Signature]</i>
	Директор	Яковлев А.П.	

План (схема) земельного участка

Экспликация площади земельного участка (кв. м)

по доку- ментам	фактичес- кая	Площадь участка							8	9
		по фактическому использованию					7			
		застроенная		5	незастроенная					
здания (строения)	сооруже- ния(м)	грунт	зеленые насаждения		дороги, проезды	3	4	6		
1	2		115							

Дата обследования 27.06.2006	Ф.И.О. Подпись исполнителя Белова И.В.	Ф.И.О. Подпись проверяющего Ефимова О.М.	Руководителя Яковлев П.
------------------------------------	--	--	----------------------------



Техническая документация

Выполнил		Проверил	
Ф.И.О.	Подпись	Ф.И.О.	Подпись
Белова И.В.		Ефимова О.М.	

Часть земельного участка г. РЖЕВ, ул. Рабочая, 5а

Кадастровый номер 69.00.000000.0092

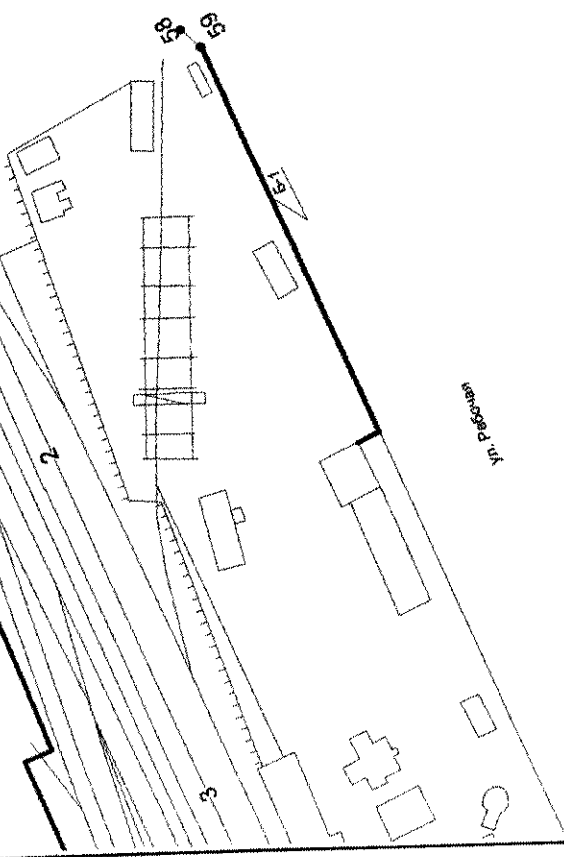
Условные обозначения

— Ограждение железобетонное




Вагонное депо

Ничего нет



Госстрой России	Тверской Филиал ФГУП "Ростехинвентаризация"	РФ
Инвентарный №	План расположения объекта	масштаб
Лист №	СМУ-1 СМТ-1 "Росжелдорстрой"	1:2000
Дата	Исполнитель фамилия, имя, отчество	Подпись
27.06.06	Исполнитель Белова И.В.	

Итого в документе
прошито, пронумеровано и
скреплено печатью
листов



ТЕХНИЧЕСКАЯ ДОКУМЕНТАЦИЯ

На здание автомастерских

СМУ №1 г.Ржев. СМТ №1

ОАО «Росжелдорстрой»


Адрес (местоположение):

Область Тверская
 Город Ржев
 Улица Рабочая, 5а


Инвентарный номер	28:248:001:001941350				
Реестровый номер	151203:001:001941350				
Кадастровый номер	69:00:	000000:	0092:28:	248:001:	001941350


Дата составления технической документации «27» июня 2006 г.

Техническая документация составлена для целей государственной регистрации прав на недвижимое имущество с использованием данных заказчика.

Наименование собственника на дату составления технической документации	
ОАО «Росжелдорстрой» Строительно-монтажный трест №1 Строительно-монтажное управление №1 г. Ржев	
Начальник (Ф.И.О.)	Подпись
Пушкин Н.М.	



Наименование организации технической инвентаризации	
Тверской филиал ФГУП «Ростехинвентаризация»	
Директор (Ф.И.О.)	Подпись
Яковлев А.П.	

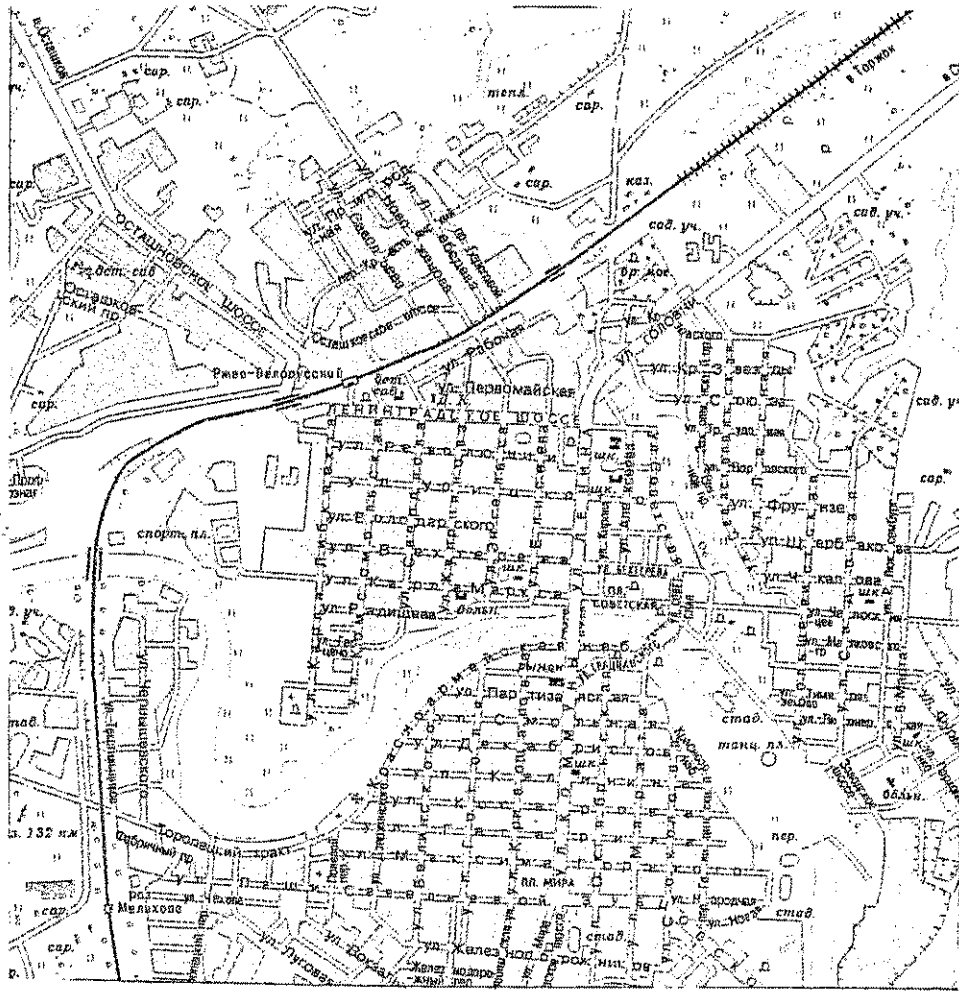


1. Описание (содержание) технической документации.

№ п.п.	Наименование составных частей технической документации	№ листов	Примечание
1	Описание (содержание) технической документации	13	
2	Общие сведения	11	
3	Ситуационный план расположения земельного участка (масштаб 1:)	1	
4	План расположения зданий и сооружений (масштаб 1:2000)	1	

2. Общие сведения.

1. Здание автомастерских расположено по адресу: Тверская обл., г. Ржев, ул. Рабочая, 5а.
2. Здание автомастерских находится на территории Строительно-монтажного управления №1 в полосе отвода Октябрьской железной дороги и имеет промышленное значение.



Условное обозначение:


Месторасположение объекта.

Госстрой России	Тверской филиал ФГУП "Ростехинвентаризация"		РФ
Инвентар ный №	Ситуационный план на СМУ №1 г. Ржев. СМТ №1		масштаб
Лист №	СМУ №1 г. Ржев. СМТ №1 ОАО "Росжелдорстрой"		
Дата	Исполнители	Фамилия, имя, отчество	Подпись
27.06.06	Исполнитель	Злуницына Н.В.	<i>Злуницына Н.В.</i>
	Директор	Яковлев А.П.	



План (схема) земельного участка

Экспликация площади земельного участка (кв. м)

		Площадь участка						
по доку- ментам	фактичес- кая	по фактическому использованию					8	9
		застроенная		незастроенная				
		здания (строения)	сооруже- ния	грунт	зеленые насаждения	дороги, проезды		
1	2	3	4	5	6	7	8	9
		170						
Дата обследования	Ф.И.О. Подпись исполнителя	Ф.И.О. Подпись проверяющего		Подпись ответственного лица				
27.06.2006	Злунищца Н.В. <i>Злунищца Н.В.</i>	Ефимова О.М. <i>Ефимова О.М.</i>		Яковлев А.И. <i>Яковлев А.И.</i>				



Техническая документация

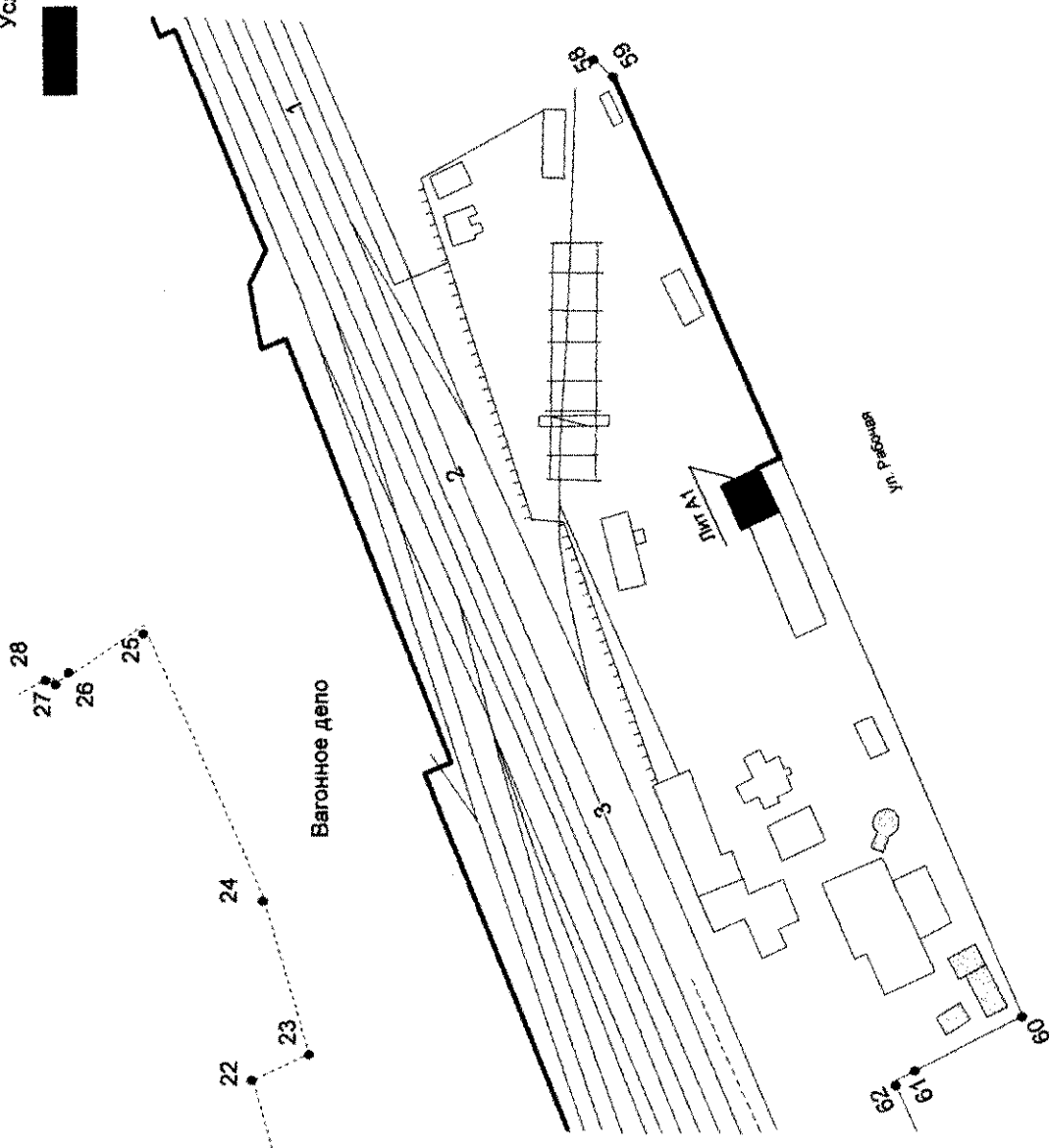
Выполнил		Проверил	
Ф.И.О.	Подпись	Ф.И.О.	Подпись
Здунцына Н.В.		Ефимова О.М.	

План земельного участка г. РЖЕВ, ул. Рабочая, 5а

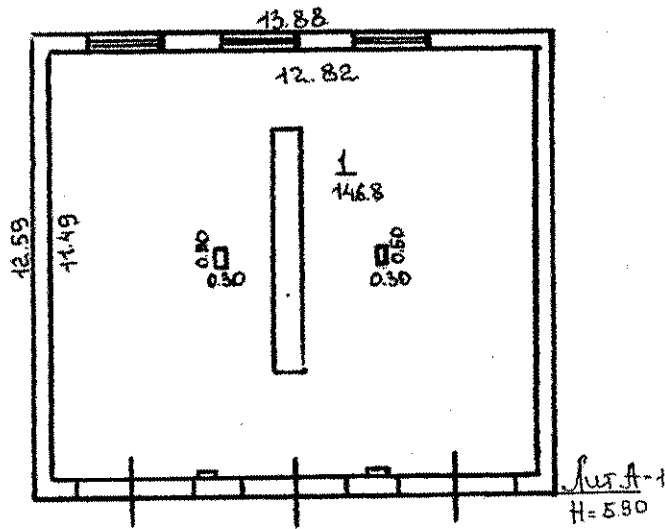
Кадастровый номер 69:00:000000:0092

Условные обозначения

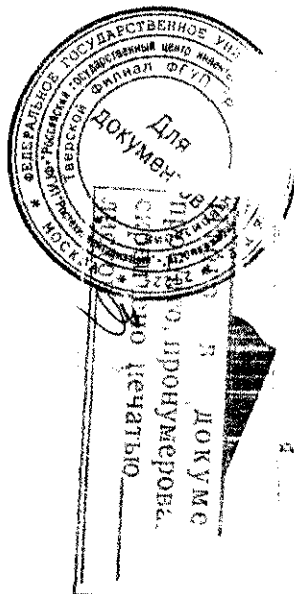
■ Здания, расположенные на земельном участке, стоящие на балансе



Госстрой России	Тверской Филиал ФГУП "Ростехинвентаризация"	РФ
Инвентар ный №	План расположения объекта "Здание автомастерской"	масштаб 1:2000
Лист №	СМУ-1 СМТ-1 "Росжелдорстрой"	
Дата	Исполнители Фамлия, имя, отчество	Подпись
27.06.06	Исполнитель Злунцица Н.В.	
	Директор Яковлев А.П.	



Инвентаризация		Инвентаризация	
ИНВЕНТАРНЫЙ ПЛАН			
Здание автомашерек		1:250	
по ул. Рабочая 3а			
Инвентаризация	Инвентаризация	Инвентаризация	Инвентаризация
23.10.06	Инвентаризация	Инвентаризация	Инвентаризация
Инвентаризация		Инвентаризация	
Инвентаризация		Инвентаризация	



ТЕХНИЧЕСКАЯ ДОКУМЕНТАЦИЯ

На подкрановый путь

СМУ №1 г. Ржев. СМТ №1 ОАО «Росжелдорстрой»


Адрес (местоположение):

Область	Тверская
Город	Ржев
Улица	Рабочая, 5а


Инвентарный номер	28:248:001:001941140				
Реестровый номер	151203:001:001941140				
Кадастровый номер	69:00:	000000:	0092:28:	248:001:	001941140

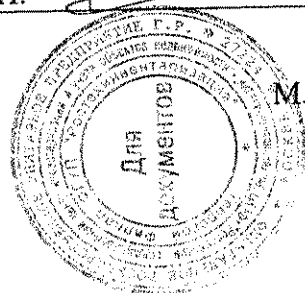
Дата составления технической документации «27» июня 2006 г.

Техническая документация составлена для целей государственной регистрации прав на недвижимое имущество с использованием данных заказчика.

Наименование собственника на дату составления технической документации	
ОАО «Росжелдорстрой» Строительно-монтажный трест №1 Строительно-монтажное управление №1 г. Ржев	
Начальник (Ф.И.О.)	Подпись
Пушкин Н.М.	



Наименование организации технической инвентаризации	
Тверской филиал ФГУП «Ростехинвентаризация»	
Директор (Ф.И.О.)	Подпись
Яковлев А.П.	

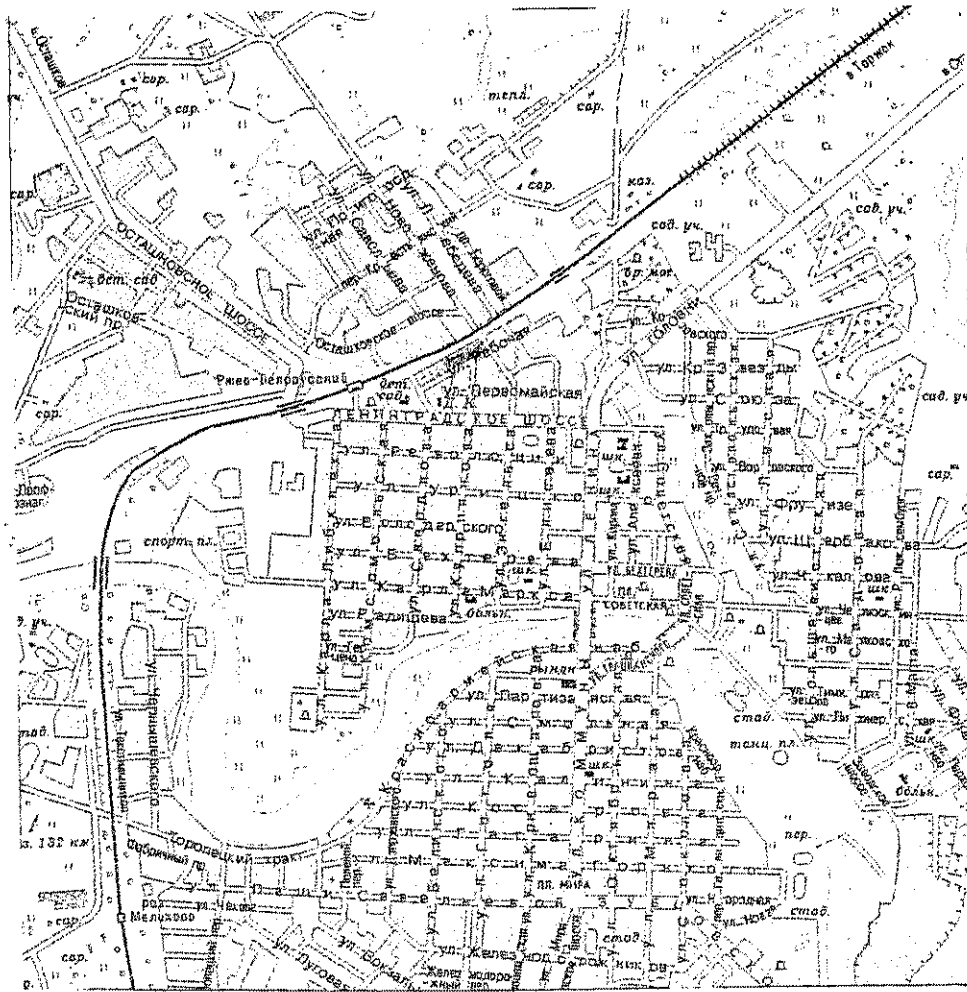


1. Описание (содержание) технической документации.


№ п.п.	Наименование составных частей технической документации	№ листов	Примечание
1	Опись (содержание) технической документации	13	
2	Общие сведения	11	
3	Ситуационный план расположения земельного участка (масштаб 1:)	1	
4	План расположения зданий и сооружений (масштаб 1:2000)	1	


2. Общие сведения.

1. Подкрановый путь расположен по адресу: Тверская обл., г. Ржев, ул. Рабочая, 5а.
2. Подкрановый путь находится на территории Строительно-монтажного управления №1 в полосе отвода Октябрьской железной дороги и имеет промышленное значение.



Условное обозначение:

 Месторасположение объекта.


Госстрой России	Гверской Филиал ФГУП "Ростехинвентаризация"		РФ
Инвентар ный №	Ситуационный план на СМУ №1 г. Ржев. СМТ №1		масштаб
Лист №	СМУ №1 г. Ржев. СМТ №1 ОАО "Росжелдорстрой"		
Дата	Исполнители	Фамилия, имя, отчество	Подпись
27.06.06	Исполнитель	Злунцына Н.В.	
	Директор	Яковлев А.П.	

План (схема) земельного участка



Экспликация площади земельного участка (кв. м)

по доку- ментам	фактичес- кая	Площадь участка						8	9
		по фактическому использованию							
		застроенная		незастроенная					
здания (строения)	сооруже- ния (км)	грунт	зеленые насаждения	дороги, проезды					
1	2	3	4	5	6	7			
			0,073						

Дата обследования	Ф.И.О. Подпись исполнителя	Ф.И.О. Подпись проверяющего	Ф.И.О. Подпись руководителя
27.06.2006	Злуницкая Н.В.	Ефимова О.М.	Яковлев А.П.



Техническая документация

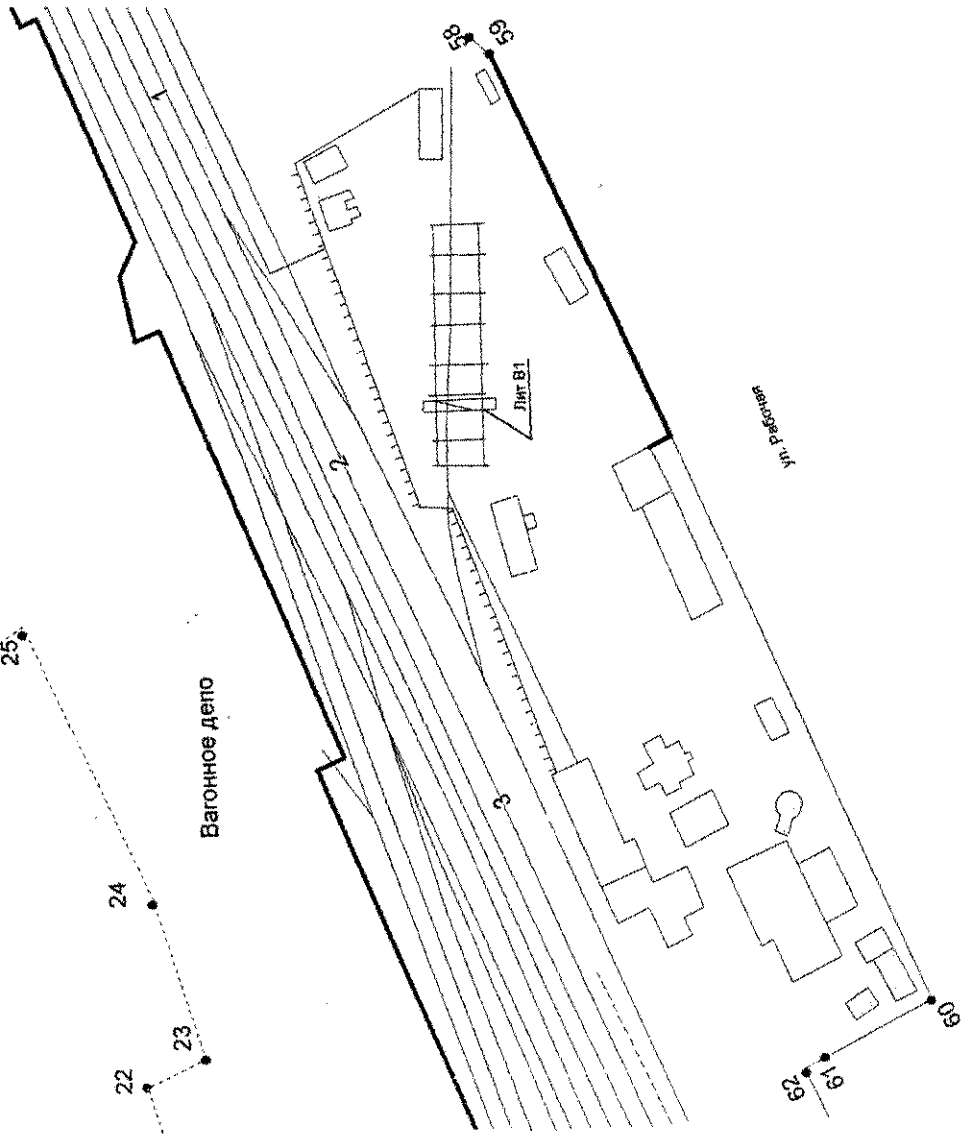
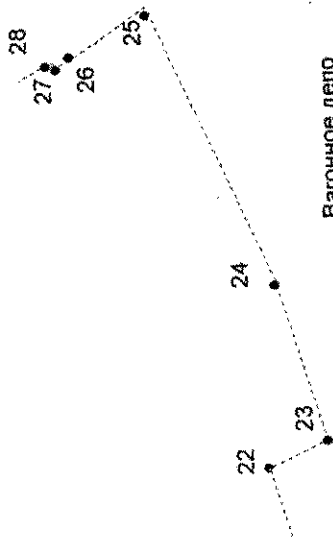
Выполнил		Проверил	
Ф.И.О.	Подпись	Ф.И.О.	Подпись
Злуницына Н.В.		Ефимова О.М.	

План земельного участка г. РЖЕВ, ул. Рабочая, 5а

Кадастровый номер 69.00.000000.0092

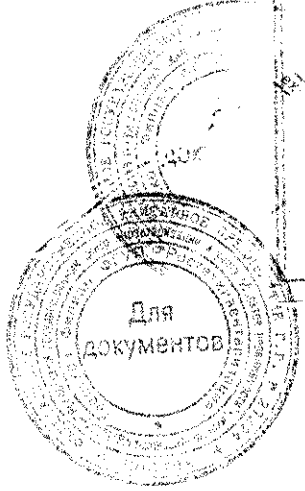
Условные обозначения

Ж.д. подъездные пути



Госстрой России	Тверской Филиал ФГУП "Ростехинвентаризация"	РФ
Инвентар ный №	План расположения объекта "Подкратоновый путь"	масштаб 1:2000
Лист №	СМУ-1 СМТ-1 "Росжелезстрой"	
План	Исполнитель	Р.И.И.

ВУЗОВ В АНТИКОРРУПЦИОННОМ
ПРОФИЛЕ, ПРОВЕРЯЮЩИМ И
ОБЕСПЕЧИВАЮЩИМ



Тверской филиал ФГУП «Ростехинвентаризация»

ТЕХНИЧЕСКАЯ ДОКУМЕНТАЦИЯ

На здание арматурного цеха

СМУ №1 г. Ржев. СМТ №1 ОАО «Росжелдорстрой»


Адрес (местоположение):

Область Тверская
Город Ржев
Улица Рабочая, 5а


Инвентарный номер	28:248:001:001941230					
Реестровый номер	151203:001:001941230					
Кадастровый номер	69:00:	000000:	0092:28:	248:001:	001941230	

Дата составления технической документации «27» июня 2006 г.

Техническая документация составлена для целей государственной регистрации прав на недвижимое имущество с использованием данных заказчика.

Наименование собственника на дату составления технической документации	
ОАО «Росжелдорстрой» Строительно-монтажный трест №1 Строительно-монтажное управление №1 г. Ржев	
Начальник (Ф.И.О.)	Подпись
Пушкин Н.М.	



Наименование организации технической инвентаризации	
Тверской филиал ФГУП «Ростехинвентаризация»	
Директор (Ф.И.О.)	Подпись
Яковлев А.П.	

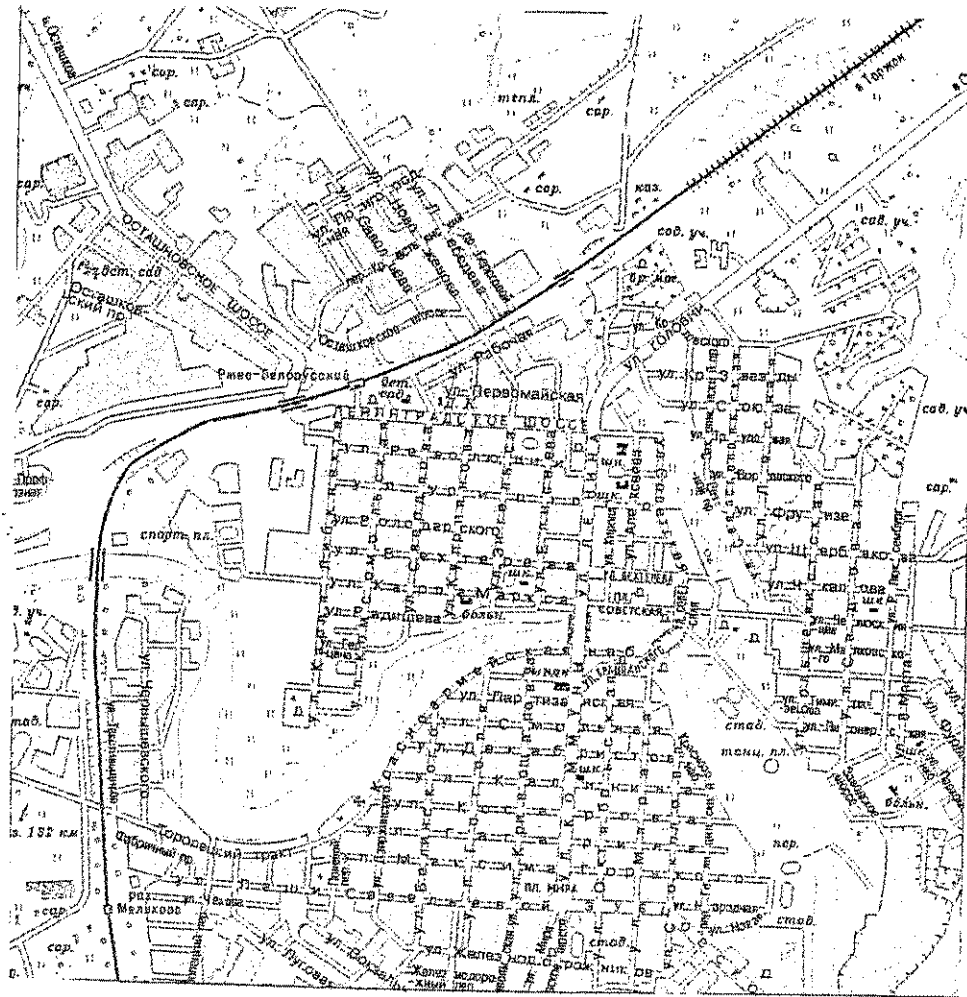


1. Описание (содержание) технической документации.

№ п.п.	Наименование составных частей технической документации	№ листов	Примечание
1	Описание (содержание) технической документации	13	
2	Общие сведения	11	
3	Ситуационный план расположения земельного участка (масштаб 1:)	1	
4	План расположения зданий и сооружений (масштаб 1:2000)	1	

2. Общие сведения.

1. Здание арматурного цеха расположено по адресу: Тверская обл., г. Ржев, ул. Рабочая, 5а.
2. Здание арматурного цеха находится на территории Строительно-монтажного управления №1 в полосе отвода Октябрьской железной дороги и имеет промышленное значение.



Условное обозначение:

■ Месторасположение объекта.


Госстрой России	Тверской Филиал ФГУП "Ростехинвентаризация"	РФ
Инвентар ный №	Ситуационный план на СМУ №1 г. Ржев. СМТ №1	масштаб
Лист №	СМУ №1 г. Ржев. СМТ №1 ОАО "Росмелдорстрой"	
Дата	Исполнители	Подпись
27.06.06	Исполнитель Злунцины Н.В.	<i>Злунцины Н.В.</i>
	Директор	Яковлев А.П.

План (схема) земельного участка

Экспликация площади земельного участка (кв. м)

по доку- ментам	фактичес- кая	Площадь участка						8	9
		по фактическому использованию							
		застроенная		незастроенная					
		здания (строения)	сооруже- ния	грунт	зеленые насаждения	дороги, проезды			
1	2	3	4	5	6	7			
		181							

Дата обследования	Ф.И.О. Подпись исполнителя	Ф.И.О. Подпись проверяющего	Подпись руководителя
27.06.2006	Злуничева Н.В. <i>ЗП</i>	Ефимова О.М. <i>Е</i>	<i>[Подпись]</i>



Техническая документация

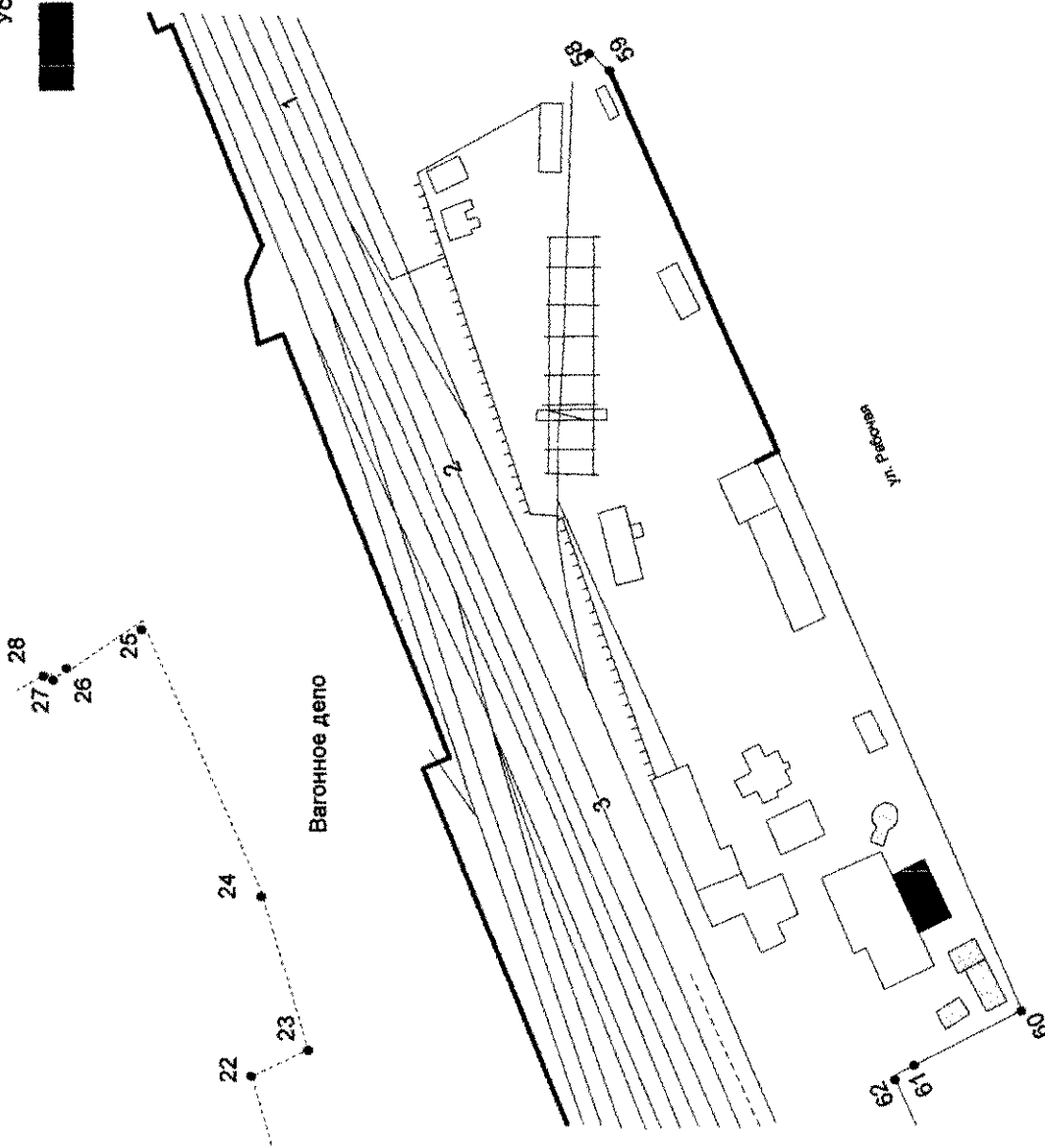
Выполнил		Проверил	
Ф.И.О.	Подпись	Ф.И.О.	Подпись
Злунницына Н.В.		Ефимова О.М.	

План земельного участка г.РЖЕВ, ул. Рабочая, 5а

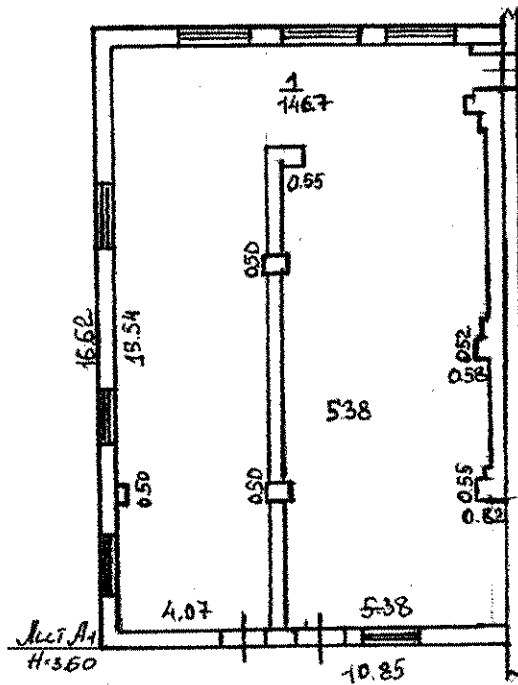
Кадастровый номер 69:00:000000:0092

Условные обозначения


■ Здания, расположенные на земельном участке, стоящие на балансе



Госстрой России	Тверской Филлиал ФГУП "Ростехинвентаризация"	РФ
Инвентарный №	План расположения объекта "Здание арматурного цеха"	масштаб 1:2000
Лист №	СМУ-1 СМТ-1 "Росжелдорстрой"	Подпись
Дата	Исполнитель фамилия, имя, отчество	Исполнитель
27.06.06	Исполнитель Злуницына Н.В.	Директор Яковлев А.П.



Техническая Инвентаризация		№
РОСТЕХИНВЕНТАРИЗАЦИЯ		№
№	ИНВЕНТАРНЫЙ ПЛАН Архитектурный цех ул. Ровная 5а	МАСШТАБ 1:200
№	Исполнитель	Проверен
23.10.08	Исполнитель Зурикова И.В. З.	Проверен Ковалев И.Д.



ТЕХНИЧЕСКАЯ ДОКУМЕНТАЦИЯ

На здание железобетонного цеха

СМУ №1 г. Ржев СМТ №1 ОАО «Росжелдорстрой»


Адрес (местоположение):


Область	Тверская
Город	Ржев
Улица	Рабочая, 5а


Инвентарный номер	28:248:001:001941260					
Реестровый номер	151203:001:001941260					
Кадастровый номер	69:00:	000000:	0092:28:	248:001:	001941260	


Дата составления технической документации «27» июня 2006 г.

Техническая документация составлена для целей государственной регистрации прав на недвижимое имущество с использованием данных заказчика.

Наименование собственника на дату составления технической документации	
ОАО «Росжелдорстрой» Строительно-монтажный трест №1 Строительно-монтажное управление №1 г. Ржев	
Начальник (Ф.И.О.)	Подпись
Пушкин Н.М.	



Наименование организации технической инвентаризации	
Тверской филиал ФГУП «Ростехинвентаризация»	
Директор (Ф.И.О.)	Подпись
Яковлев А.П.	

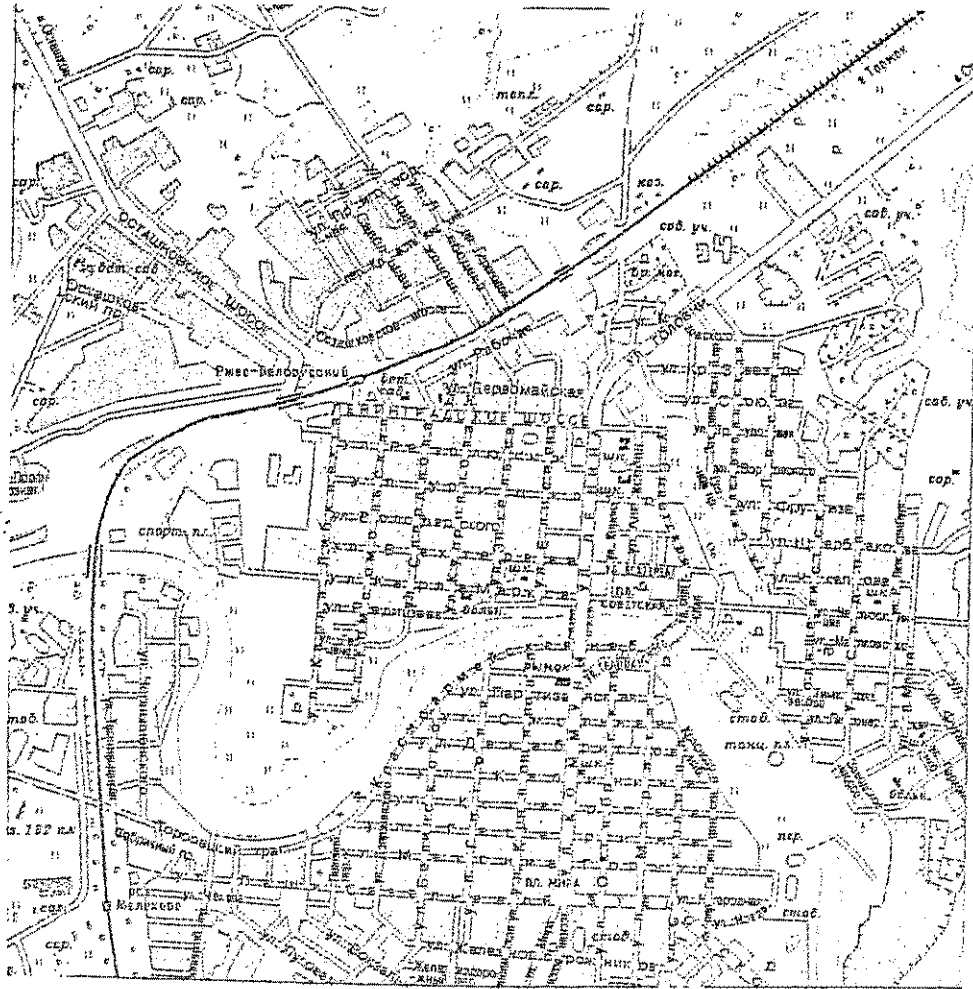


1. Описание (содержание) технической документации.

№ п.п.	Наименование составных частей технической документации	№ листов	Примечание
1	Описание (содержание) технической документации	13	
2	Общие сведения	11	
3	Ситуационный план расположения земельного участка (масштаб 1:)	1	
4	План расположения зданий и сооружений (масштаб 1: 2000)	1	

2. Общие сведения.

1. Здание железобетонного цеха расположено по адресу: Тверская обл., г. Ржев, ул. Рабочая, 5а.
2. Здание железобетонного цеха находится на территории Строительно-монтажного управления №1 в полосе отвода Октябрьской железной дороги и имеет промышленное значение.



Условное обозначение:




■ Месторасположение объекта.

Госстрой России	Тверской Филиал ФГУП "Ростехинвентаризация"		РФ
Инвентар ный №	Ситуационный план на СМУ №21 г. Ржев. СМТ №1		масштаб
Лист №	СМУ №21 г. Ржев. СМТ №1 ОАО "Росжелдорстрой"		
Дата	Исполнители	Фамилия, имя, отчество	Подпись
27.06.06	Исполнитель	Белова И.В.	<i>И.В. Белова</i>
	Директор	Яковлев А.П.	


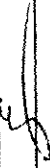
План (схема) земельного участка

Экспликация площади земельного участка (кв. м)

		Площадь участка						
по доку- ментам	фактичес- кая	по фактическому использованию					8	9
		застроенная		незастроенная				
		здания (строения)	сооруже- ния	грунт	зеленые насаждения	дороги, проезды		
1	2	3	4	5	6	7	8	9
		661						

Дата обследования	Ф.И.О. Подпись исполнителя	Ф.И.О. Подпись проверяющего	Подпись ответственного лицензиара
27.06.2006	Белова И.В. 	Ефимова О.М. 	

Техническая документация

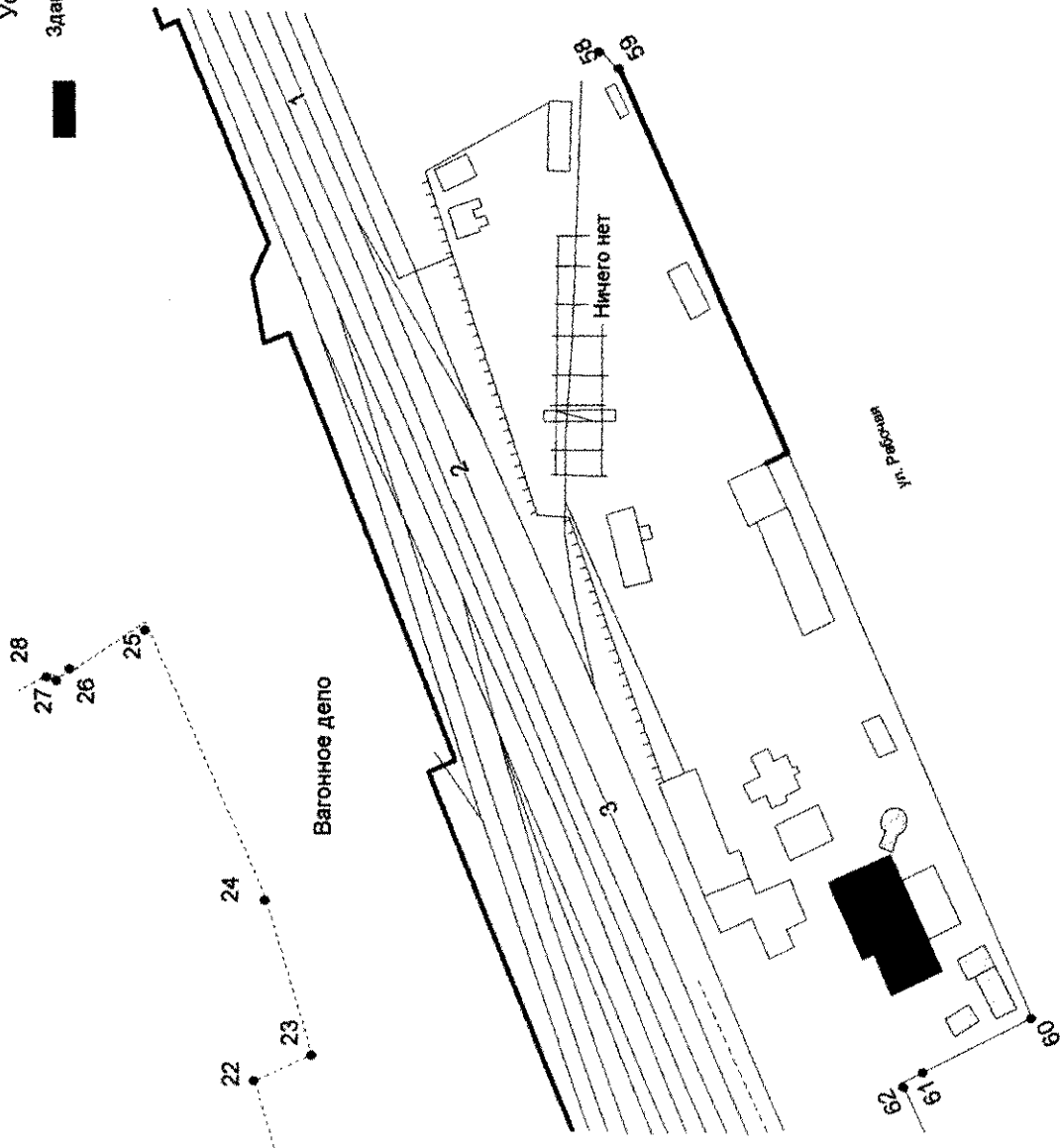
Выполнил		Проверил	
Ф.И.О.	Подпись	Ф.И.О.	Подпись
Белова И.В.		Ефимова О.М.	

План земельного участка г. РЖЕВ, ул. Рабочая, 5а

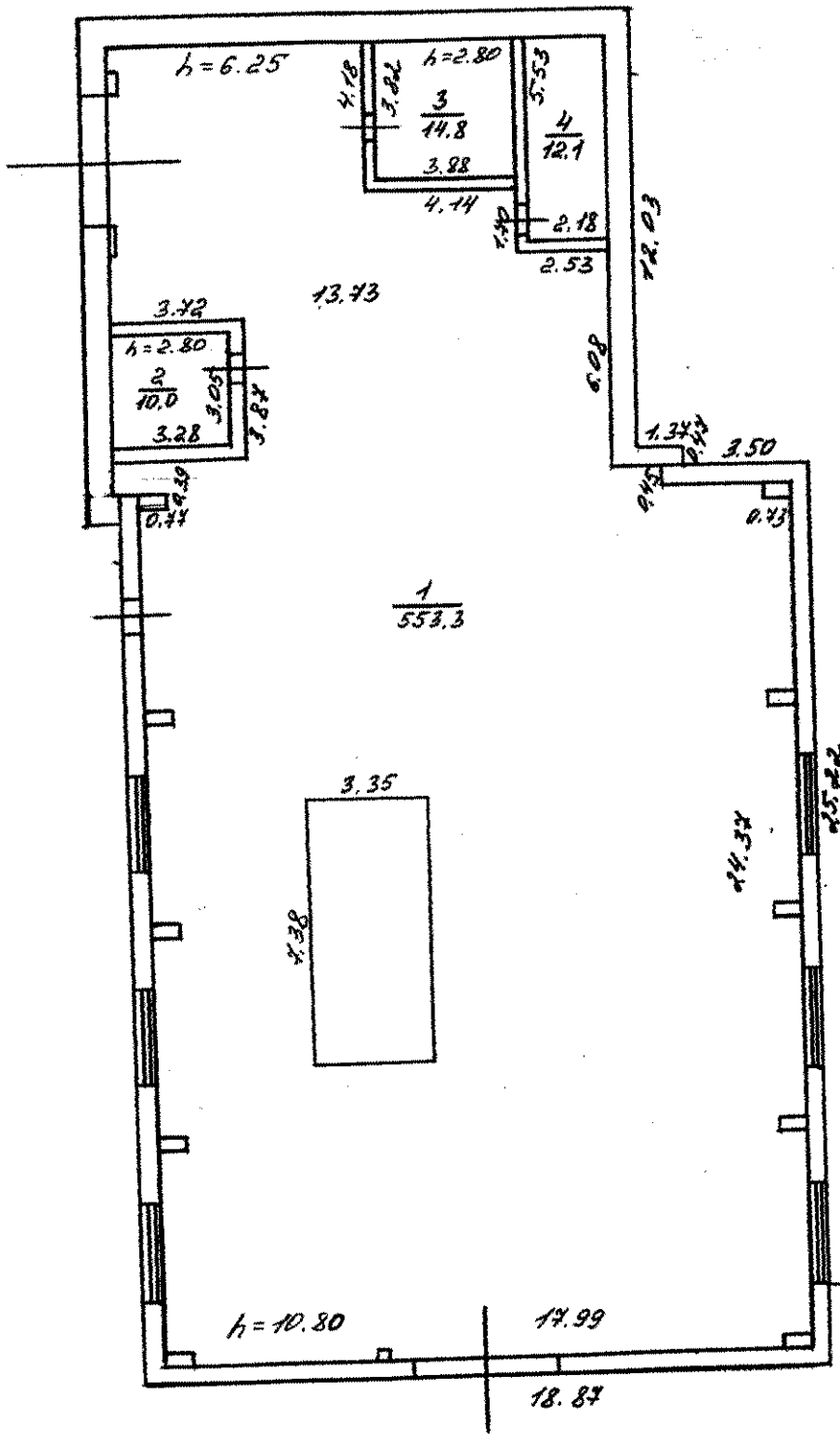
Кадастровый номер 69:00:000000:0092

Условные обозначения

Здания расположенные на земельном участке, стоящие на балансе



Госстрой России	Тверской Фирмой ФГУП "Ростехинвентаризация"	РФ
Инвентарный №	План расположения объекта	масштаб
Лист №	СМУ-1 СМТ-1 "Росжелдорстрой"	1:2000
Дата	Исполнитель	Подпись
27.06.08	Белова И.В.	Белова И.В.
	Директор	Яковлев А.П.



Лит. А-1
Н = 11.10

	ГВЕРДСКОЕ Филиал ФГУП "Ростехинвентаризация"	РФ
ЛИСТ	ИНВЕНТАРНЫЙ ПЛАН ЗДАНИЯ ЖЕЛЕЗОБЕТОННОГО ЦЕХА ПО УЛ. РАБОВАЯ, 52	МАСШТАБ 1:200
ДАТА	Исполнитель	Подпись
24.10.06.	Исполнитель	Белова Л.В. Бел
	Высший	Яковлев А.П.

Дата записи и литеры по плану	Этажи (начиная с 1 этажа и кончая мезонином)	№ помещения (квартиры, торговые-складских и т.д.)	№ по плану строения комнаты, кухни, коридора и т.п.	Назначение частей помещения: жилая комната, канцелярское помещение, классная комната, больничная палата, кухня, коридор и т.п.	жилые		торговые		промышлен. (производственные) предприятия		складские		предприят. Бытового обслуживания	
					Основная	Вспомогательная	Основная	Вспомогательная	Основная	Вспомогательная	Основная	Вспомогательная	Основная	Вспомогательная
20.10.06	1	1	1	1 железобетонный цех					553,3					
				2 подсобное						10				
				3 подсобное						14,8				
				4 подсобное						12,1				
				Итого:					553,3	36,9				



В ДОКУМЕНТЕ
ПРОУЧЕНО И
ПОДПИСАНО
Печатью
[Signature]

Тверской филиал ФГУП «Ростехинвентаризация»

ТЕХНИЧЕСКАЯ ДОКУМЕНТАЦИЯ

На здание коллерного цеха

СМУ №1 г.Ржев. СМТ №1 ОАО «Росжелдорстрой»


Адрес (местоположение):


Область Тверская
Город Ржев
Улица Рабочая, 5а

Инвентарный номер	28:248:001:001941280					
Реестровый номер	151203:001:001941280					
Кадастровый номер	69:00:	000000:	0092:28:	248:001:	001941280	

Дата составления технической документации «27» июня 2006 г.

Техническая документация составлена для целей государственной регистрации прав на недвижимое имущество с использованием данных заказчика.

Наименование собственника на дату составления технической документации	
ОАО «Росжелдорстрой» Строительно-монтажный трест №1 Строительно-монтажное управление №1 г. Ржев	
Начальник (Ф.И.О.)	Подпись
Пушкин Н.М.	

Наименование организации технической инвентаризации	
Тверской филиал ФГУП «Ростехинвентаризация»	
Директор (Ф.И.О.)	Подпись
Яковлев А.П.	

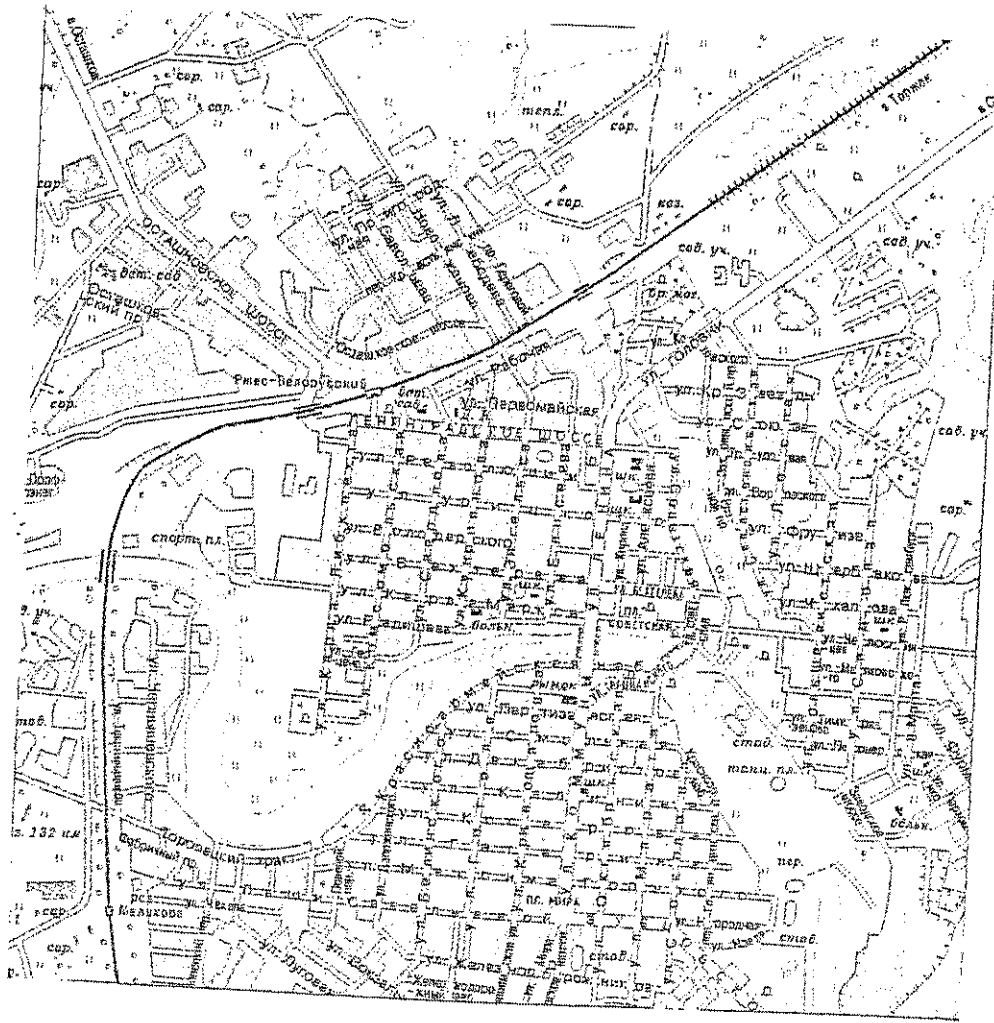


1. **Опись (содержание) технической документации.**

№ п.п.	Наименование составных частей технической документации	№ листов	Примечание
1	Опись (содержание) технической документации	13	
2	Общие сведения	11	
3	Ситуационный план расположения земельного участка (масштаб 1:)	1	
4	План расположения зданий и сооружений (масштаб 1:2000)	1	

2. Общие сведения.

1. Здание коллерного цеха расположено по адресу: Тверская обл., г. Ржев, ул. Рабочая, 5а.
2. Здание колерного цеха находится на территории Строительно-монтажного управления №1 в полосе отвода Октябрьской железной дороги и имеет промышленное значение.



Условное обозначение:


□ Месторасположение объекта.

Госстрой России	Тверской Филиал ФГУП "Ростехинвентаризация"	РФ
Инвентар- ный №	Ситуационный план на СМУ №1 г. Ржев. СМТ №1	масштаб
Лист №	СМУ №1 г. Ржев. СМТ №1 САД "Росжелдорстрой"	
Дата	Исполнители	Фамилия, имя, отчество
27.06.06	Исполнитель	Злунцины Н.В.
	Директор	Яковлев А.П.
		Подпись <i>ЗП</i>



План (схема) земельного участка

Экспликация площади земельного участка (кв. м)

		Площадь участка							
по доку- ментам	фактичес- кая	по фактическому использованию							
		застроенная		незастроенная					
		здания (строения)	сооруже- ния	грунт	зеленые насаждения	дороги, проезды			
1	2	3	4	5	6	7	8	9	
		104,0							
Дата обследования	Ф.И.О. Подпись исполнителя	Ф.И.О. Подпись проверяющего			Подпись руководителя				
27.06.2006	Злуницына Н.В.	Ефимова О.М.			Яковлев				



Техническая документация

Выполнил		Проверил	
Ф.И.О.	Подпись	Ф.И.О.	Подпись
Злуницына Н.В.		Ефимова О.М.	

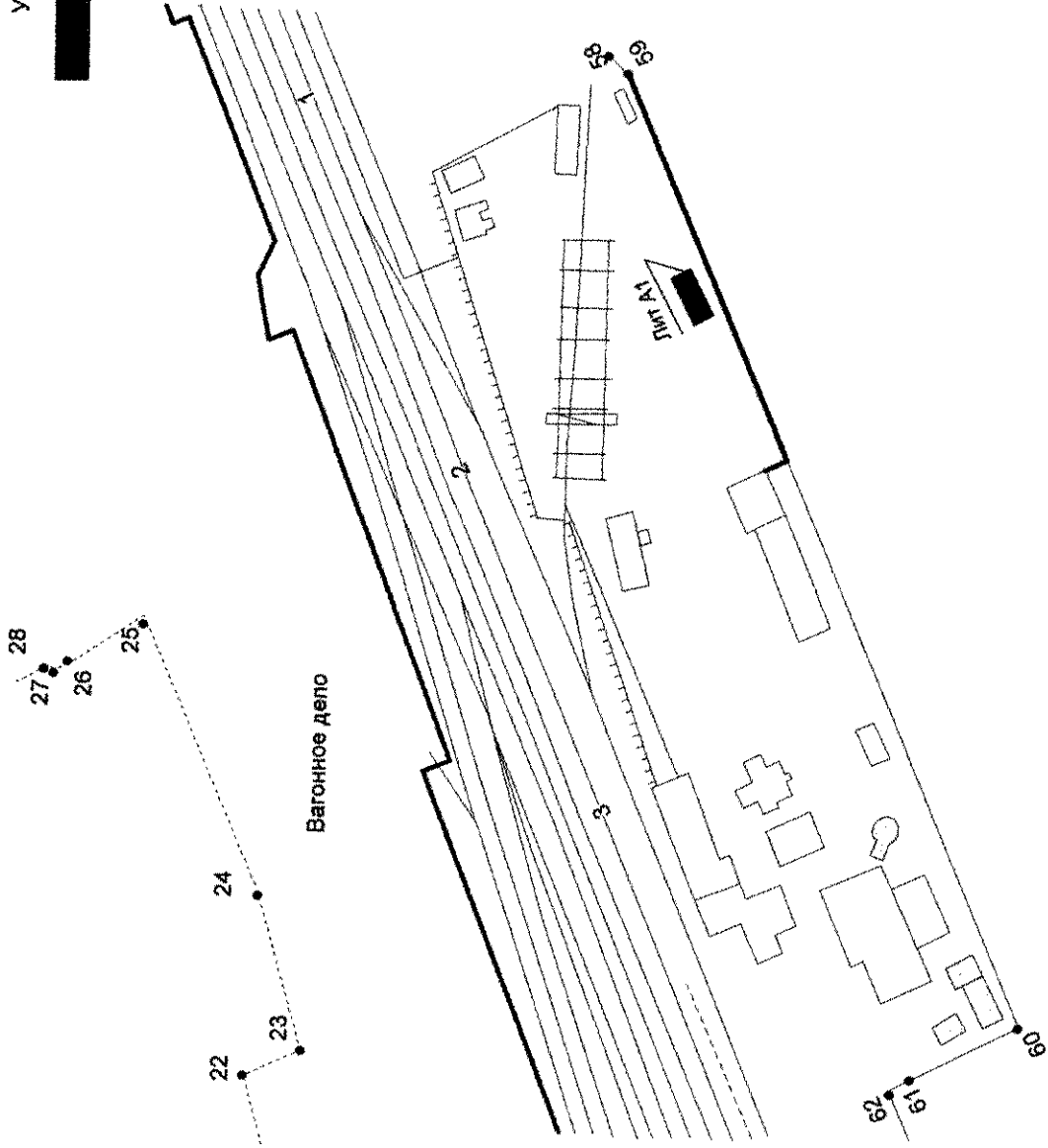
План земельного участка г.РЖЕВ, ул. Рабочая, 5а

Кадастровый номер 69:00:000000:0092

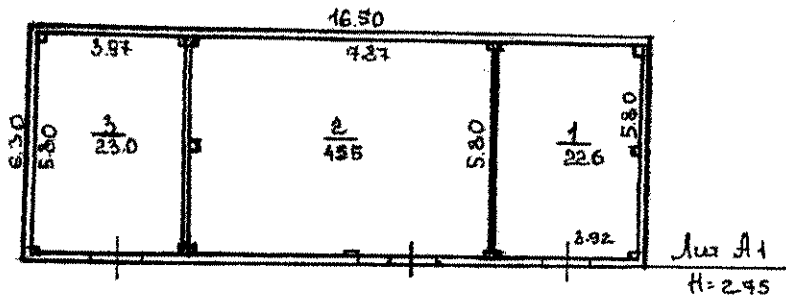
Условные обозначения



Здания, расположенные на земельном участке, стоящие на балансе



Госстрой России	Тверской ФГУП "Ростехинвентаризация"	РФ
Инвентарный №	План расположения объекта "Здание котельного цеха"	масштаб
Лист №	СМУ-1 СМТ-1 "Росжелдорстрой"	1:2000
Дата	Исполнитель	Имя, отчество
27.06.06	Исполнитель	Этунидина Н.В.
	Директор	Яковлев А.П.



ООО "ВОСТОК-РЕЭТИЛ-ИНВЕСТИЦИИ"		РФ
ЭКСПЛУАТАЦИОННЫЙ ПЛАН		МАСШТАБ
Здание коммерческого		1:200
Цеха ц/д Рабочие 5А		
23.10.06	Муницип. унитарное предприятие	Подпись:
	Муниципалитет г. Новосибирск	
	Муниципалитет г. Новосибирск	
	Муниципалитет г. Новосибирск	

Дата записи и литеры по плану	Этажи (начиная с 1 этажа и конца мезонина)	№ помещения (квартиры, торгового-складских и т.д.)	№ по плану строения комнаты, кухни, коридора и т.п.	Назначение частей помещения: жилая комната, канцелярское помещение, классная комната, больничная палата, кухня, коридор и т.п.	жилые		торговые		промышлен (производственных) предприятий		складские		предприят. Бытового обслуживания		газ
					Основная	Вспомогательная	Основная	Вспомогательная	Основная	Вспомогательная	Основная	Вспомогательная	Основная	Вспомогательная	
23.10.06	1		1	Коллерный цех					22,6						
				2 Коллерный цех					45,5						
				3 Коллерный цех					23,0						
				Итого по зданию:					91,1						

ТЕХНИЧЕСКАЯ ДОКУМЕНТАЦИЯ

На здание котельной

СМУ №1 г. Ржев СМТ №1 ОАО «Росжелдорстрой»

Адрес (местоположение):

Область Тверская


Город Ржев


Улица Рабочая, 5а

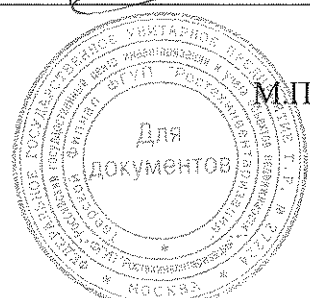
Инвентарный номер	28:248:001:001941250					
Реестровый номер	151203:001:001941250					
Кадастровый номер	69:00:	000000:	0092:28:	248:001:	001941250	

Дата составления технической документации «27» июня 2006 г.

Техническая документация составлена для целей государственной регистрации прав на недвижимое имущество с использованием данных заказчика.

Наименование собственника на дату составления технической документации	
ОАО «Росжелдорстрой» Строительно-монтажный трест №1 Строительно-монтажное управление №1 г. Ржев	
Начальник (Ф.И.О.)	Подпись
Пушкин Н.М.	

Наименование организации технической инвентаризации	
Тверской филиал ФГУП «Ростехинвентаризация»	
Директор (Ф.И.О.)	Подпись
Яковлев А.П.	

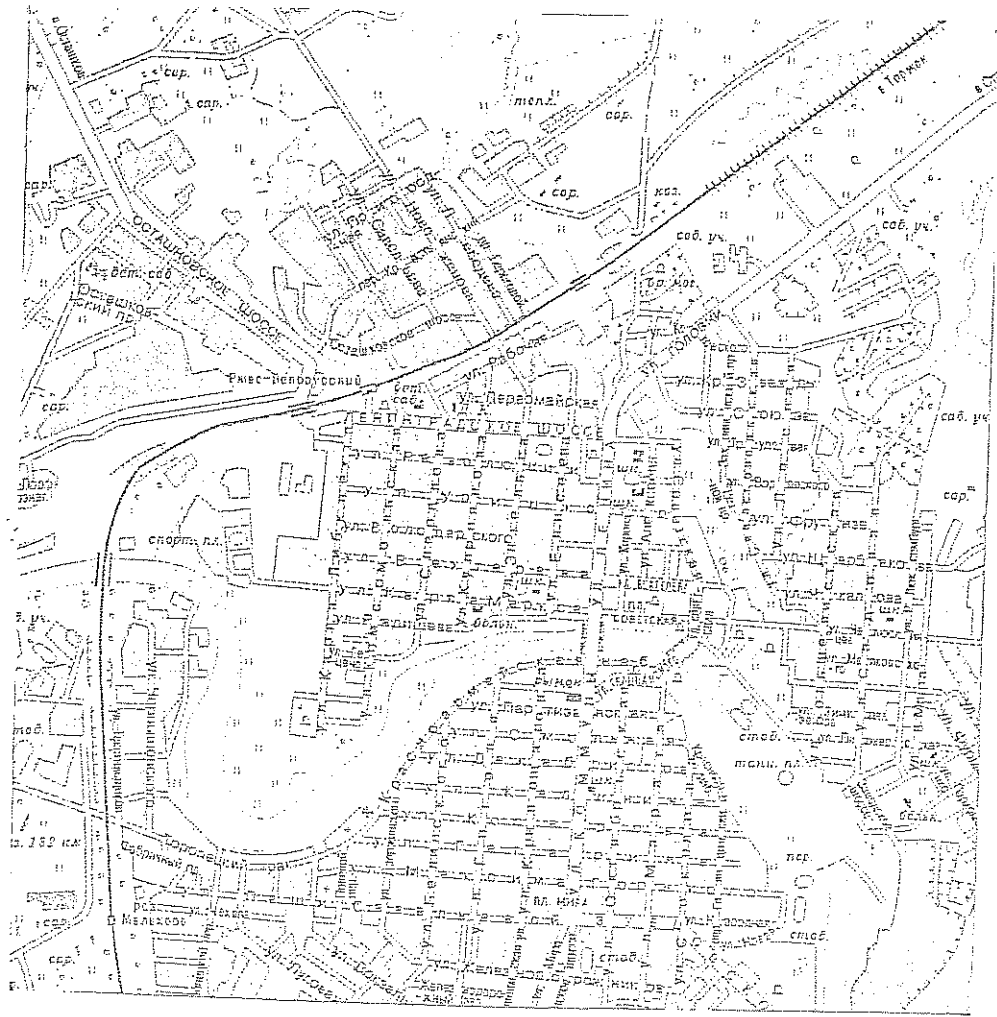


1. Опись (содержание) технической документации.

№ п.п.	Наименование составных частей технической документации	№ листов	Примечание
1	Опись (содержание) технической документации	13	
2	Общие сведения	11	
3	Ситуационный план расположения земельного участка (масштаб 1:)	1	
4	План расположения зданий и сооружений (масштаб 1: 2000)	1	

2. Общие сведения.

1. Здание котельной расположено по адресу: Тверская обл., г. Ржев, ул. Рабочая, 5а.
2. Здание котельной находится на территории Строительно-монтажного управления №1 в полосе отвода Октябрьской железной дороги и имеет промышленное значение.



Условное обозначение:




■ Месторасположение объекта.

Госстрой России	Тверской Филиал ФГУП "Ростехинвентаризация"		РФ
Инвентар ный №	Ситуационный план на СМУ №1 г. Ржев. СМТ №1		масштаб
Лист №	СМУ №1 г. Ржев. СМТ №1 ОАО "Росжелездорстрой"		
Дата	Исполнители	Фамилия, имя, отчество	Подпись
27.06.06	Исполнитель	Белова И.В.	<i>И.В. Белова</i>
	Директор	Яковлев А.П.	

План (схема) земельного участка

Экспликация площади земельного участка (кв. м)

по доку- ментам	фактичес- кая	Площадь участка					8	9
		по фактическому использованию						
		застроенная		незастроенная				
здания (строения)	сооруже- ния	грунт	зеленые насаждения	дороги, проезды				
1	2	3	4	5	6	7		
		180						

Дата обследования	Ф.И.О. Подпись исполнителя	Ф.И.О. Подпись проверяющего	Подпись руководителя
27.06.2006	Белова И.В.	Ефимова О.М.	Яковлев А.П.
			



Техническая документация

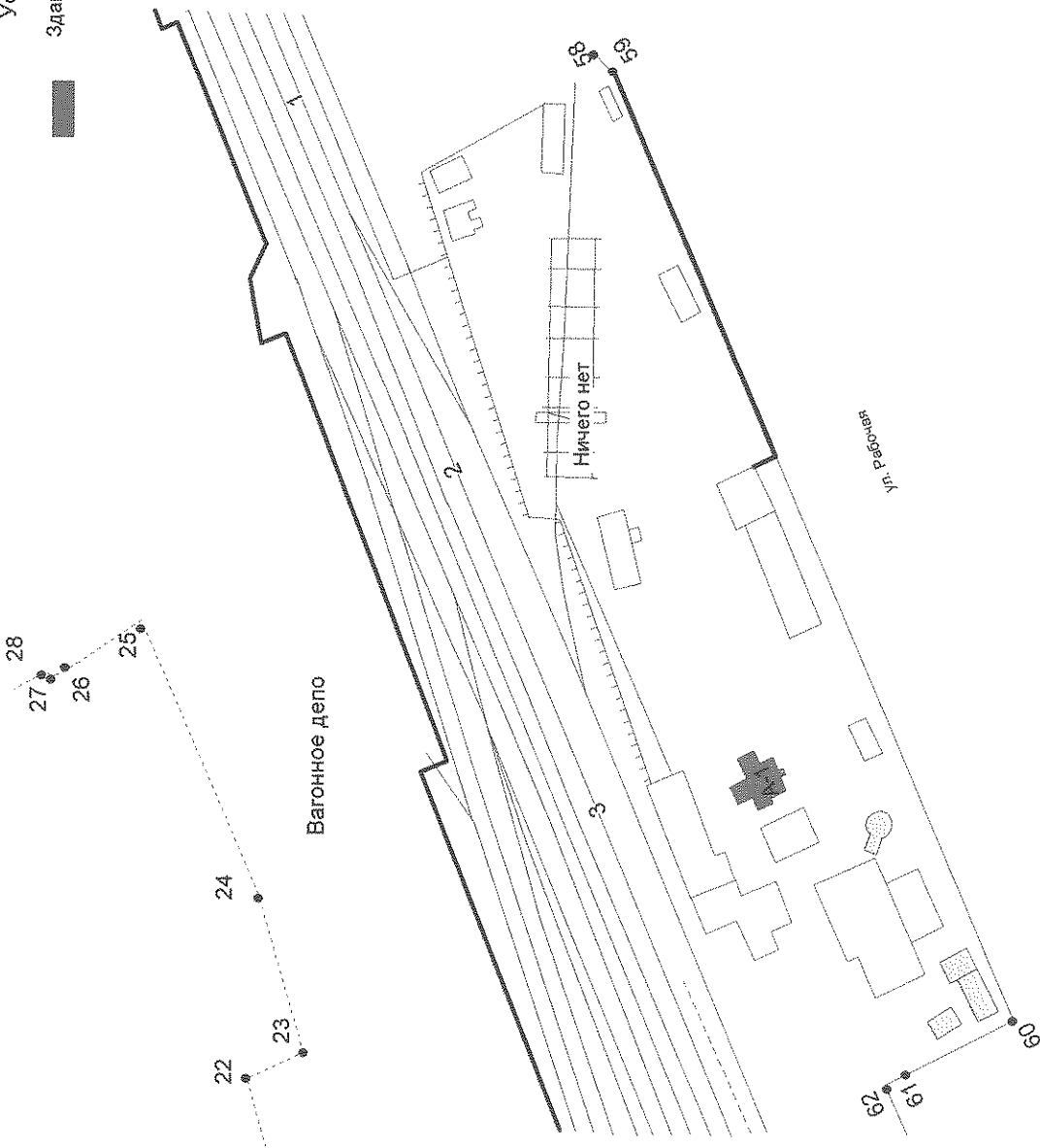
Выполнил		Проверил	
Ф.И.О. Белова И.В.	Подпись <i>И.В. Белова</i>	Ф.И.О. Ефимова О.М.	Подпись <i>О.М. Ефимова</i>

План земельного участка г.РЖЕВ, ул. Рабочая, 5а

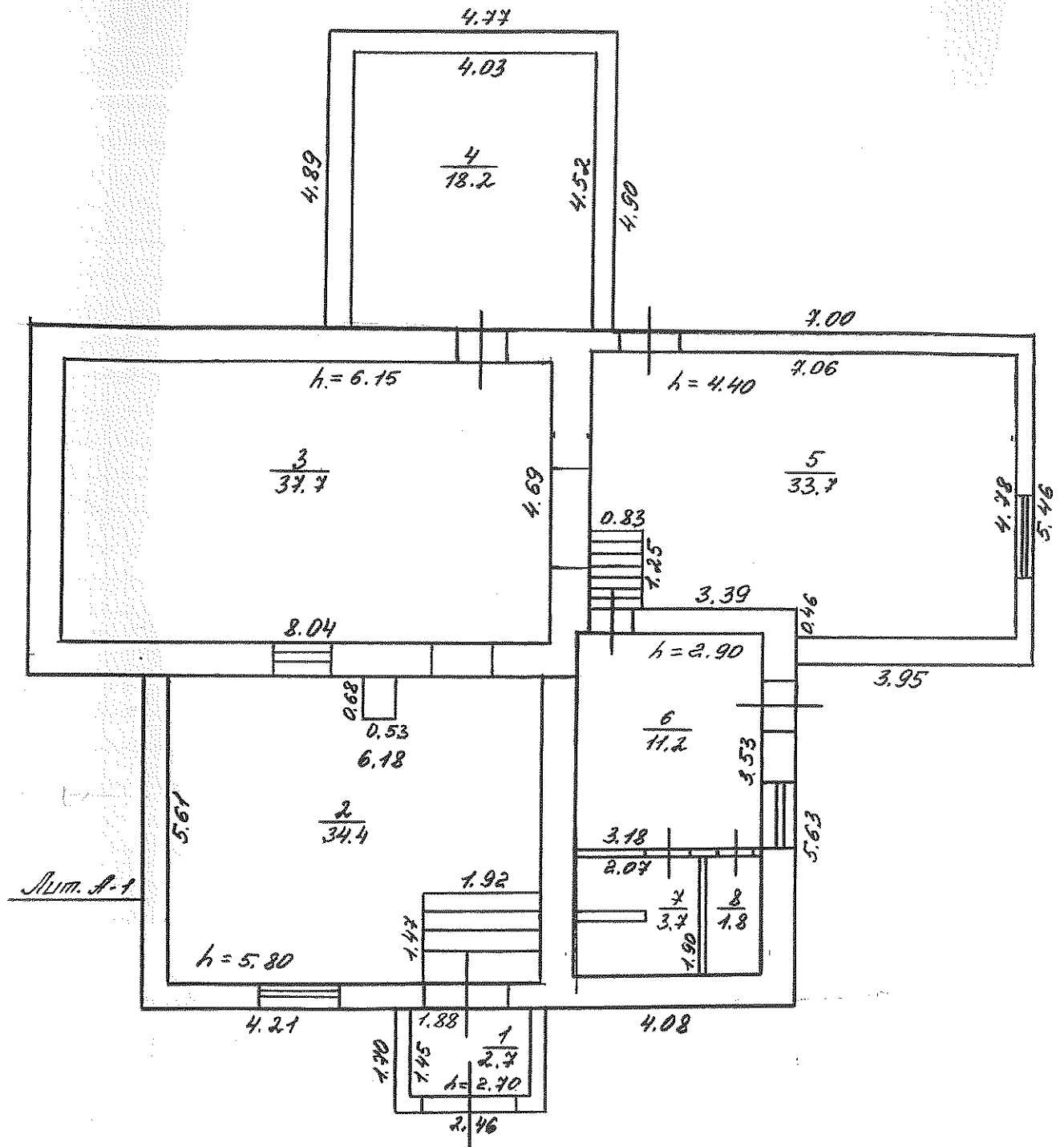
Кадастровый номер 69:00:000000:0092

Условные обозначения


■ Здания расположенные на земельном участке, стоящие на балансе



Госстрой России	Тверской Филиал ФГУП "Ростехинвентаризация"	РФ
Инвентар ный №	План расположения объекта	масштаб
Лист №	СМУ-1 СМТ-1 "Росжелдорстрой"	1:2000
Дата	Исполнители	Исполнители
27.06.06	Исполнители	Белова И.В.
	Директор	Яковлев А.П.



Инженер		М
Пространственная инвентаризация		
Инвентарный план		Масштаб
Здания котельной		1:100
по ул. Рабочая, 5а.		
Исполнитель	Фамилия, имя, отчество	Подпись
24.10.06г.	Белова Л.В.	Бел
	Яковлев А.П.	



Итого в документе
пронумеровано и
подписано

Тверской филиал ФГУП «Ростехинвентаризация»

ТЕХНИЧЕСКАЯ ДОКУМЕНТАЦИЯ

На здание кузницы

СМУ №1 г. Ржев. СМТ №1 ОАО «Росжелдорстрой»

Адрес (местоположение):

Область Тверская


Город Ржев

Улица Рабочая, 5а


Инвентарный номер	28:248:001:001941310					
Реестровый номер	151203:001:001941310					
Кадастровый номер	69:00:	000000:	0092:28:	248:001:	001941310	

Дата составления технической документации «27» июня 2006 г.

Техническая документация составлена для целей государственной регистрации прав на недвижимое имущество с использованием данных заказчика.

Наименование собственника на дату составления технической документации	
ОАО «Росжелдорстрой» Строительно-монтажный трест №1 Строительно-монтажное управление №1 г. Ржев	
Начальник (Ф.И.О.)	Подпись
Пушкин Н.М.	



Наименование организации технической инвентаризации	
Тверской филиал ФГУП «Ростехинвентаризация»	
Директор (Ф.И.О.)	Подпись
Яковлев А.П.	



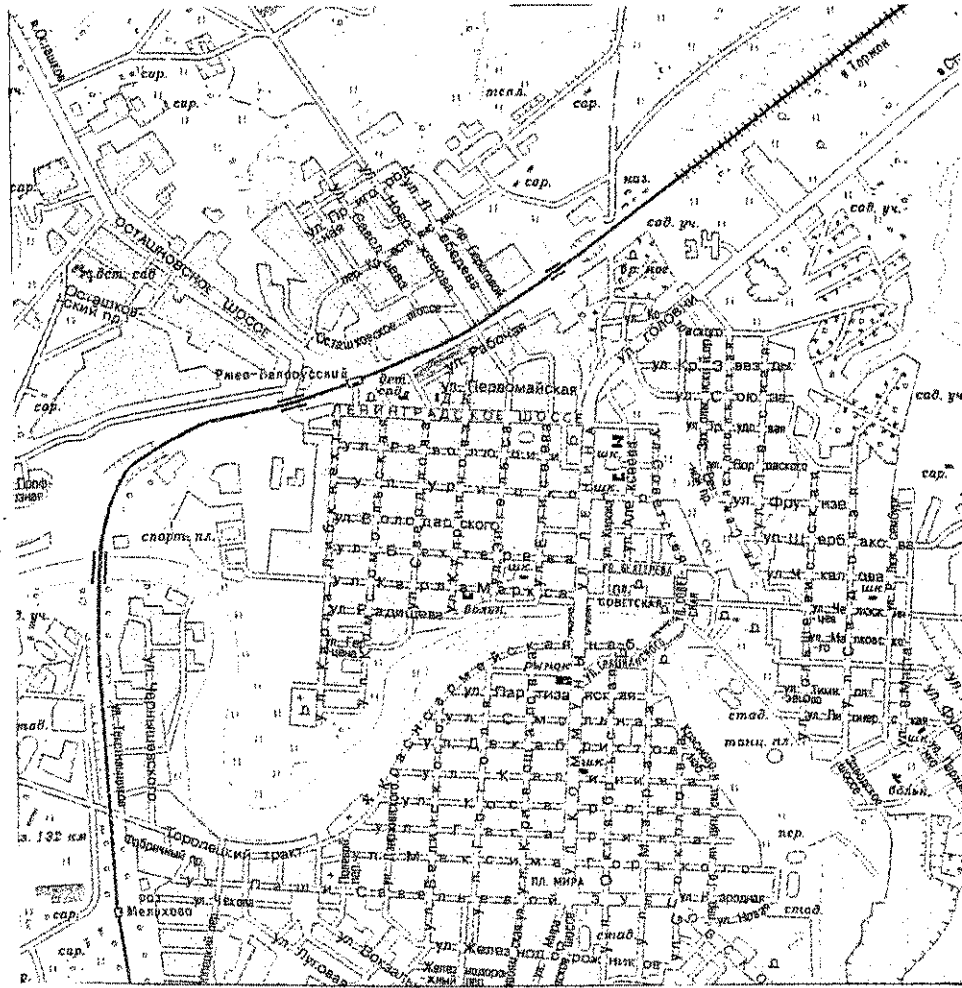
1. Описание (содержание) технической документации.

№ п.п.	Наименование составных частей технической документации	№ листов	Примечание
1	Описание (содержание) технической документации	13	
2	Общие сведения	11	
3	Ситуационный план расположения земельного участка (масштаб 1:)	1	
4	План расположения зданий и сооружений (масштаб 1:2000)	1	

2. Общие сведения.

1. Здание кузницы расположено по адресу: Тверская обл., г. Ржев, ул. Рабочая, 5а.
2. Здание кузницы находится на территории Строительно-монтажного управления №1 в полосе отвода Октябрьской железной дороги и имеет промышленное значение.





Условное обозначение:


Месторасположение объекта

Госстрой России	Тверской Филиал ФГУП "Ростехинвентаризация"		РФ
Инвентар ный №	Ситуационный план на СМУ №1 г. Ржев. СМТ №1		масштаб
Лист №	СМУ №1 г. Ржев. СМТ №1 САО "Росжеледорстрой"		
Дата	Исполнители	Фамилия, имя, отчество	Подпись
27.06.06	Исполнитель	Злуницына Н.В.	<i>[Signature]</i>
	Директор	Яковлев А.П.	



План (схема) земельного участка

Экспликация площади земельного участка (кв. м)

по доку- ментам	фактичес- кая	Площадь участка					8	9
		по фактическому использованию						
		застроенная		незастроенная				
здания (строения)	сооруже- ния	грунт	зеленые насаждения	дороги, проезды				
1	2	3	4	5	6	7		
		49						
Дата обследования	Ф.И.О. Подпись исполнителя	Ф.И.О. Подпись проверяющего			Подпись руководителя			
27.06.2006	Злуницына Н.В. <i>Злуницына Н.В.</i>	Ефимова О.М. <i>Ефимова О.М.</i>			Яковлев А.П. <i>Яковлев А.П.</i>			



Техническая документация

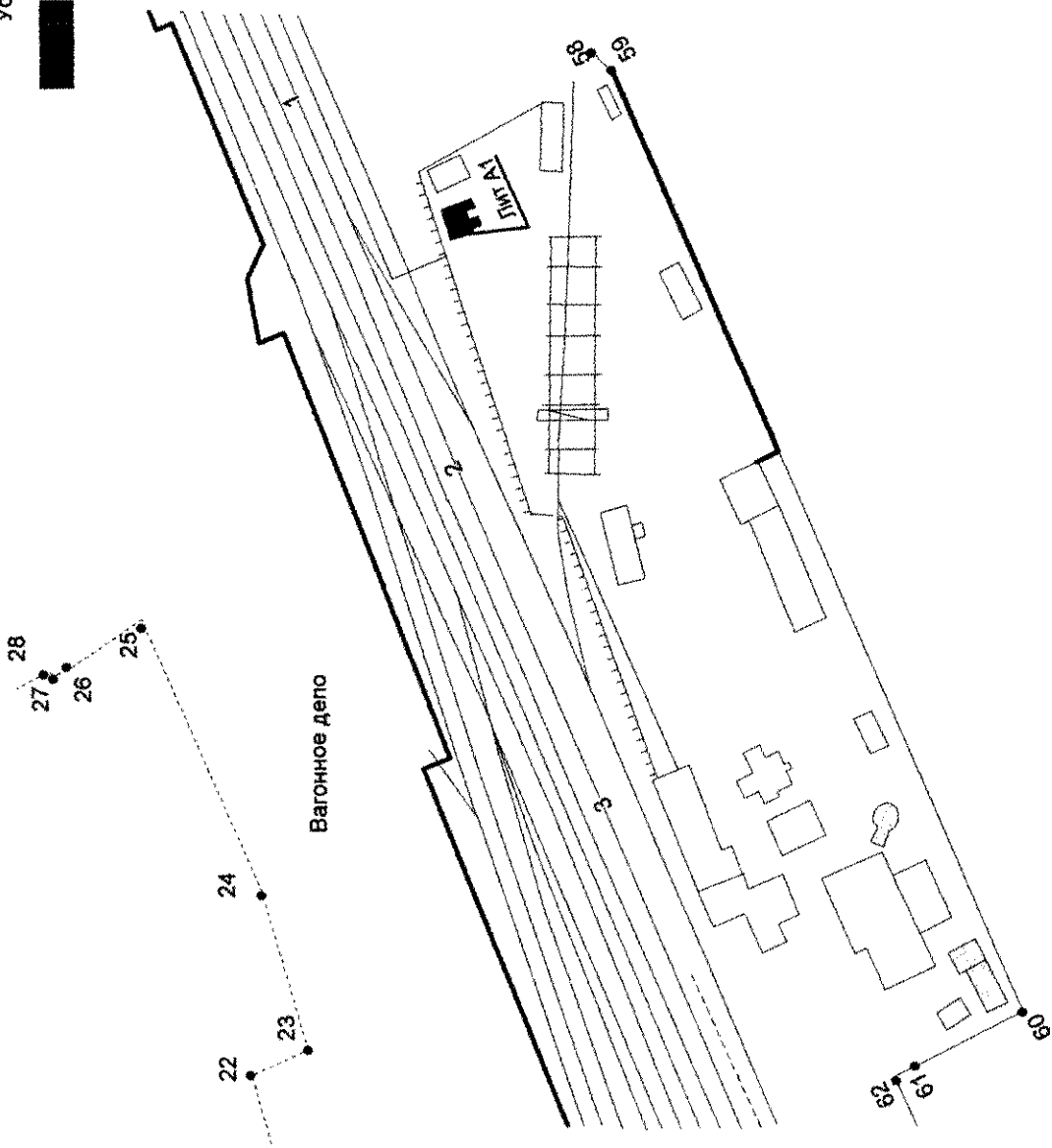
Выполнил		Проверил	
Ф.И.О.	Подпись	Ф.И.О.	Подпись
Злуницына Н.В.		Ефимова О.М.	

План земельного участка г.РЖЕВ , ул. Рабочая, 5а

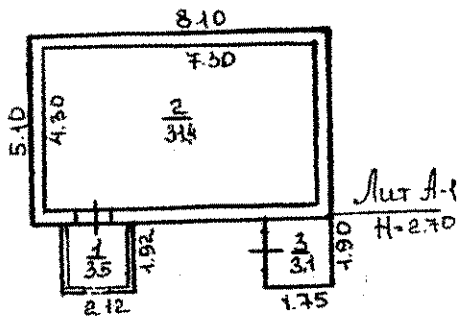
Кадастровый номер 69:00:000000:0092

Условные обозначения

■ Здания, расположенные на земельном участке, стоящие на балансе



Госстрой России	Тверской	РФ
Инвентар ный №	Филиал ФГУП "Ростехинвентаризация" План расположения объекта "Здание кузницы"	масштаб 1:2000
Лист №	СМУ-1 СМТ-1 "Росжелдорстрой"	Подпись Злундича Н.В.
Дата 27.06.06	Исполнитель Злундича Н.В.	Исполнитель Сидоров А. П.



	Тверской области ООО "РОСРЕИНВЕНТАРИЗАЦИЯ"		ЭО
АРХИТ.	ИНВЕНТАРНЫЙ ПЛАН		МАСШТАБ
№	Здание Кузница ул. Рабочая 5а		1:200
ДАТ.	ИСПОЛНИТЕЛЬ	ФИМИЛИЯ, ИМЯ, ОТЧЕСТВО	ПОДПИСЬ
23.10.06	ИСПОЛНИТЕЛЬ	Злушницкая ИВ ЗИ	
	ПРОЕКТИРОВЩИК	Яковлев ИИ	



ТЕХНИЧЕСКАЯ ДОКУМЕНТАЦИЯ

На здание лесосушильной камеры

СМУ №1 г. Ржев СМТ №1 ОАО «Росжелдорстрой»

Адрес (местоположение):

Область Тверская

Город Ржев

Улица Рабочая, 5а

Инвентарный номер	28:248:001:001941300					
Реестровый номер	151203:001:001941300					
Кадастровый номер	69:00:	000000:	0092:28:	248:001:	001941300	


Дата составления технической документации «27» июня 2006 г.

Техническая документация составлена для целей государственной регистрации прав на недвижимое имущество с использованием данных заказчика.

Наименование собственника на дату составления технической документации	
ОАО «Росжелдорстрой» Строительно-монтажный трест №1 Строительно-монтажное управление №1 г. Ржев	
Начальник (Ф.И.О.)	Подпись
Пушкин Н.М.	



Наименование организации технической инвентаризации	
Тверской филиал ФГУП «Ростехинвентаризация»	
Директор (Ф.И.О.)	Подпись
Яковлев А.П.	

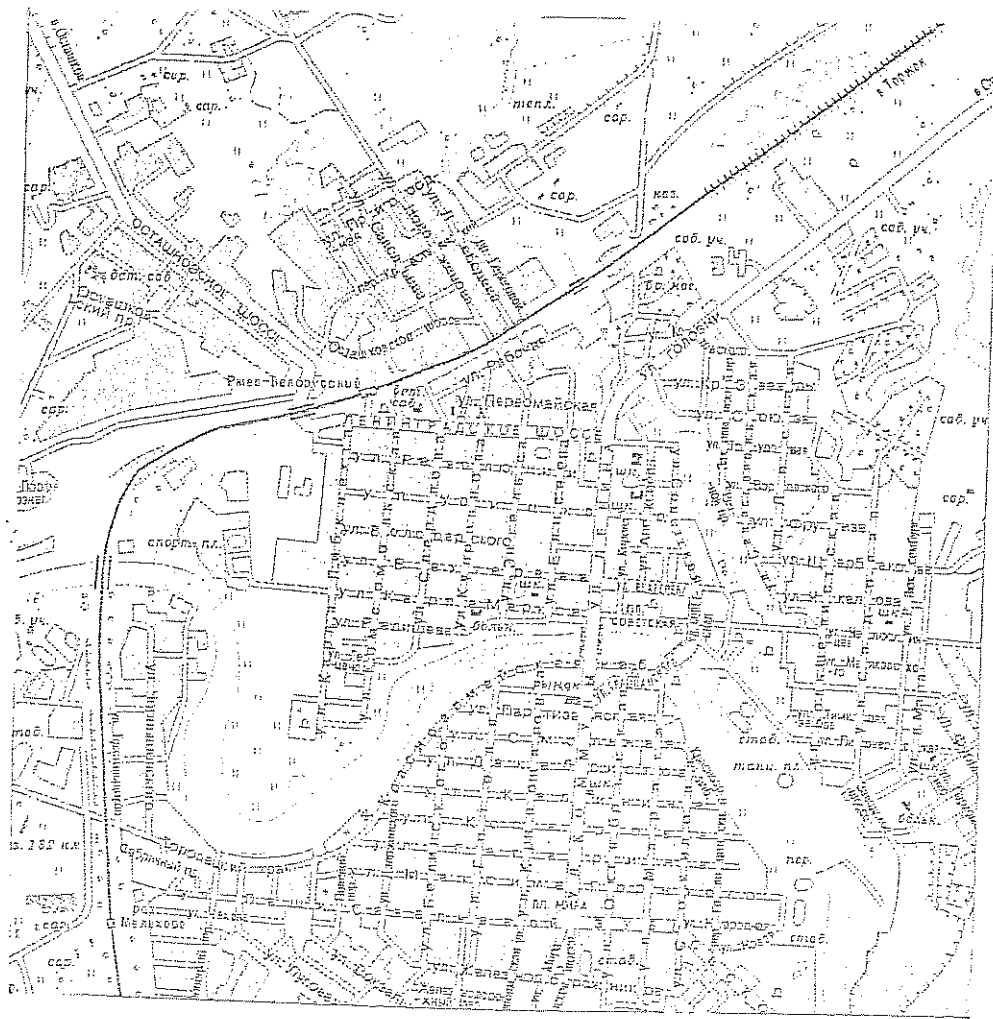


1. Опись (содержание) технической документации.

№ п.п.	Наименование составных частей технической документации	№ листов	Примечание
1	Опись (содержание) технической документации	13	
2	Общие сведения	11	
3	Ситуационный план расположения земельного участка (масштаб 1:)	1	
4	План расположения зданий и сооружений (масштаб 1: 2000)	1	

2. Общие сведения.

1. Здание лесосушильной камеры расположено по адресу: Тверская обл., г. Ржев, ул. Рабочая, 5а.
2. Здание лесосушильной камеры находится на территории Строительно-монтажного управления №1 в полосе отвода Октябрьской железной дороги и имеет промышленное значение.



Условные обозначения:

■ Месторасположение объекта.

Госстрой России	Тверской Филиал ФГУП "Ростехинвентаризация"		РФ
Инвентар ный №	Ситуационный план на СМУ №1 г. Ржев. СМТ №1		масштаб
Лист №	СМУ №1 г. Ржев. СМТ №1 ОАО "Росжелдорстрой"		
Дата	Исполнители	Фамилия, имя, отчество	Подпись
27.06.06	Исполнитель	Белова И.В.	<i>[Signature]</i>
	Директор	Яковлев А.П.	

План (схема) земельного участка

Экспликация площади земельного участка (кв. м)

по доку- ментам	фактичес- кая	Площадь участка						8	9
		по фактическому использованию							
		застроенная		незастроенная					
		здания (строения)	сооруже- ния	грунт	зеленые насаждения	дороги, проезды			
1	2	3	4	5	6	7	8	9	
		188							

Дата обследования	Ф.И.О. Подпись исполнителя	Ф.И.О. Подпись проверяющего	Подпись руководителя
27.06.2006	Белова И.В.	Ефимова О.М.	Яковлев А.П.



И.В. Белова

О.М. Ефимова



А.П. Яковлев

Техническая документация

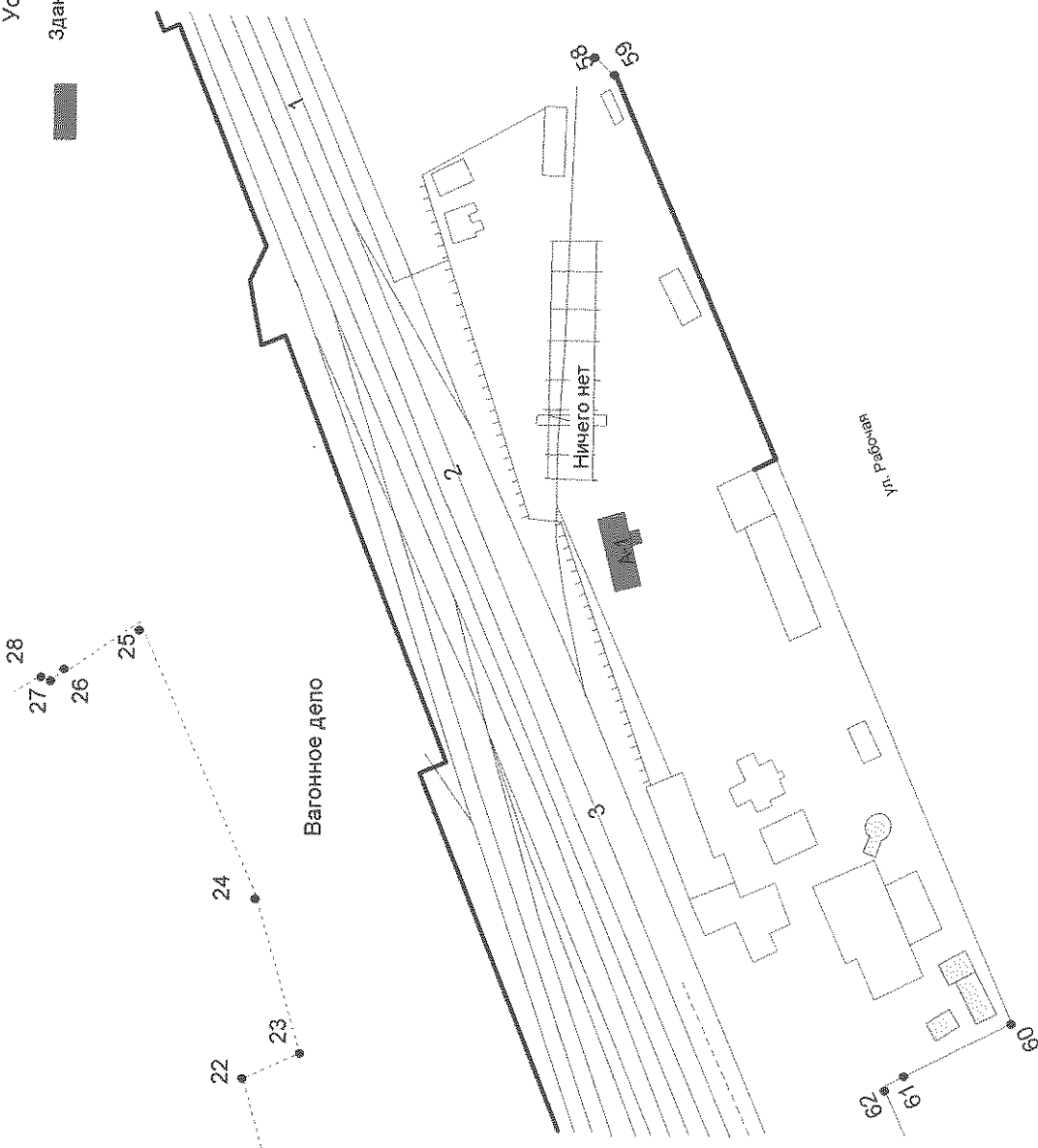
Выполнил		Проверил	
Ф.И.О.	Подпись	Ф.И.О.	Подпись
Белова И.В.		Ефимова О.М.	

План земельного участка г.РЖЕВ, ул. Рабочая, 5а

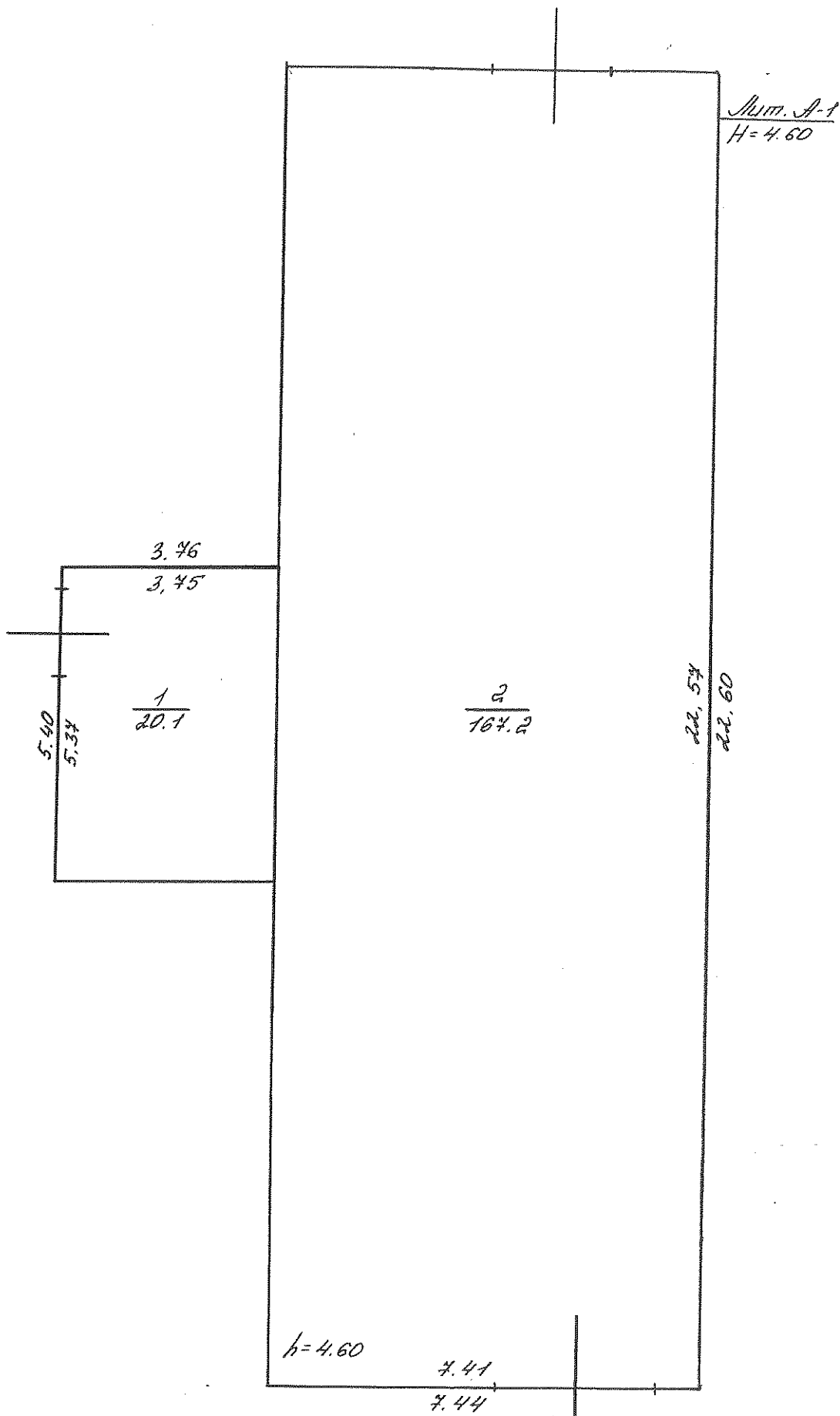
Кадастровый номер 69:00:000000:0092

Условные обозначения

Здания расположенные на земельном участке, стоящие на балансе



Госстрой России	Тверской Филмал ФГУП "Ростехинвентаризация"	РФ
Инвентарный №	План расположения объекта	масштаб
Лист №	СМУ-1 СМТ-1 "Росжелдорстрой"	1:2000
Дата	Исполнители	Фамилия, имя, отчество
27.06.06	Исполнитель	Белова И.В.
	Директор	Яковлев А.П.




Генеральный директор ООО "Ростехинвентаризация"		№
ИНВЕНТАРНЫЙ ПЛАН		МАСШТАБ
ЗОНА для лесосушильной камеры по ул. Рабочая, 5а		1:100
Исполнитель	Фамилия, имя, отчество	Подпись
24.10.06	Белова И.В.	Бел
Визир	Яковлев А.П.	

ЭКСПЛИКАЦИЯ

нанежилые и жилые строения, имеющие встроенные нежилые помещения.

к поэтажному плану строения, расположенного в городе (посёлке) Ржев ул. Рабочая д. 5а

Дата записи и литеры по плану	Этажи (начиная с 1 этажа и кончая мезонином)	№ помещения (квартиры, торговые-складских и т.д.)	№ по плану строения комнаты, кухни, коридора и т.п.	Назначение частей помещения: жилая комната, канцелярское помещение, классная комната, больничная палата, кухня, коридор и т.п.	Площадь по внутреннему обмеру в квадратных метрах, в т.ч. предназначенная под помещения																															
					жилье		торговые		промышлен. (производ-ственных) предприя-тия.		складские		предприят. Бытового обслуживания		гаражей		канцеляр-ские		предприят. Общественного питания		школьные		учебно-научных учреждений		лечебно-санаторных учреждений		культурно-просветит. Учреждений		театров и др. зрелищных предприя-тия.		творч. Мастер. Художников и скульпторов		прочие		Итого по (квартире, гаражу, строениям)	Высота помещения по внутреннему обмеру
					Основная	Вспомогате-льная	Основная	Вспомогате-льная	Основная	Вспомогате-льная	Основная	Вспомогате-льная	Основная	Вспомогате-льная	Основная	Вспомогате-льная	Основная	Вспомогате-льная	Основная	Вспомогате-льная	Основная	Вспомогате-льная	Основная	Вспомогате-льная	Основная	Вспомогате-льная	Основная	Вспомогате-льная	Основная	Вспомогате-льная	Основная	Вспомогате-льная	Основная	Вспомогате-льная		
1	2	3	4	5	6	7	8	9	10	11	12	13	14	15	16	17	18	19	20	21	22	23	24	25	26	27	28	29	30	31	32	33	34	35	36	37
20.10.06	1	1	1	подсобное						20,1																										
				2	лесосушильная камера					167,2																										4,6
				Итого:					167,2	20,1																									187,3	



ВЕРХНИЙ ЛЕВЫЙ УГОЛ

12/11

Тверской филиал ФГУП «Ростехинвентаризация»

ТЕХНИЧЕСКАЯ ДОКУМЕНТАЦИЯ

На здание материального склада

СМУ №1 г. Ржев СМТ №1 ОАО «Росжелдорстрой»


Адрес (местоположение):

Область	Тверская
Город	Ржев
Улица	Рабочая, 5а


Инвентарный номер	28:248:001:001941320					
Реестровый номер	151203:001:001941320					
Кадастровый номер	69:00:	000000:	0092:28:	248:001:	001941320	

Дата составления технической документации «27» июня 2006 г.

Техническая документация составлена для целей государственной регистрации прав на недвижимое имущество с использованием данных заказчика.

Наименование собственника на дату составления технической документации	
ОАО «Росжелдорстрой» Строительно-монтажный трест №1 Строительно-монтажное управление №1 г. Ржев	
Начальник (Ф.И.О.)	Подпись
Пушкин Н.М.	



Наименование организации технической инвентаризации	
Тверской филиал ФГУП «Ростехинвентаризация»	
Директор (Ф.И.О.)	Подпись
Яковлев А.П.	

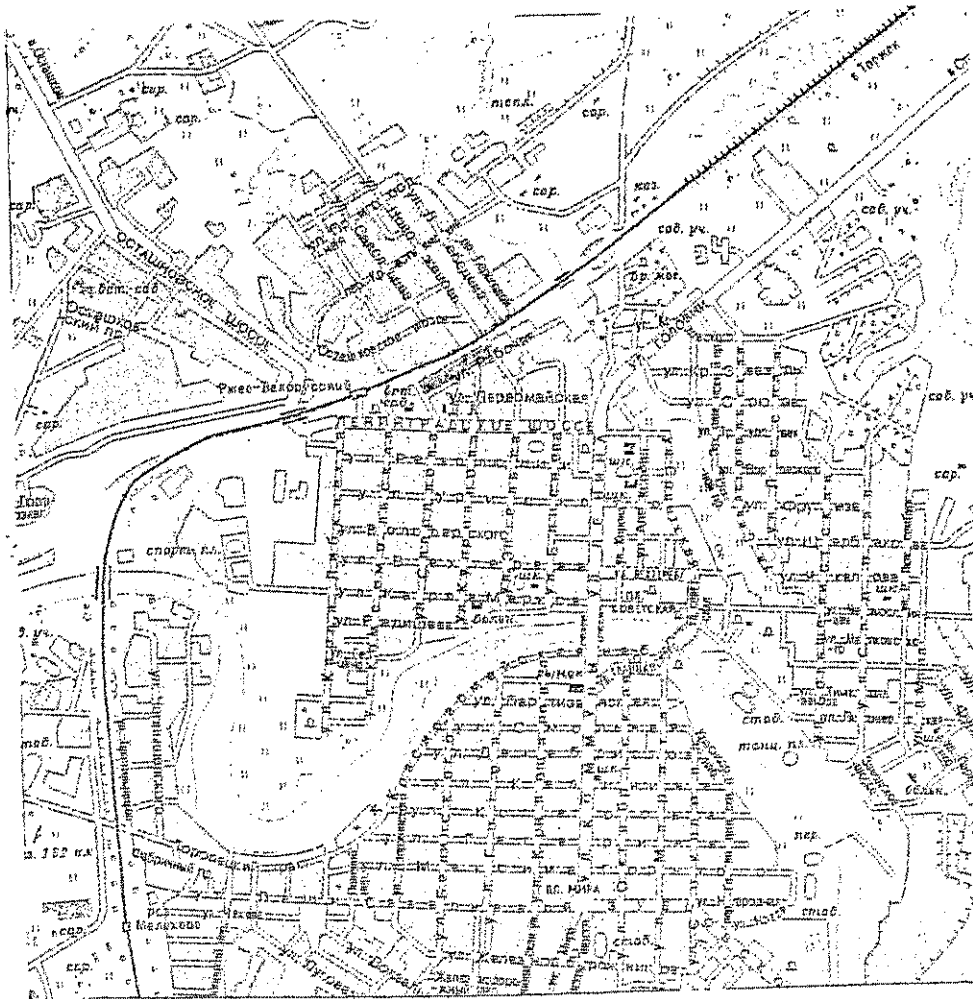


1. Описание (содержание) технической документации.

№ п.п.	Наименование составных частей технической документации	№ листов	Примечание
1	Описание (содержание) технической документации	13	
2	Общие сведения	11	
3	Ситуационный план расположения земельного участка (масштаб 1:)	1	
4	План расположения зданий и сооружений (масштаб 1: 2000)	1	

2. Общие сведения.

1. Здание материального склада расположено по адресу: Тверская обл., г. Ржев, ул. Рабочая, 5а.
2. Здание материального склада находится на территории Строительно-монтажного управления №1 в полосе отвода Октябрьской железной дороги и имеет промышленное значение.



Условное обозначение:

☐ Месторасположение объекта.

Госстрой России	Тверской филиал ФГУП "Ростехинвентаризация"		РФ
Инвентар ный №	Ситуационный план на СМУ №1 г. Ржев. СМТ №1		масштаб
Лист №	СМУ №1 г. Ржев. СМТ №1 ОАО "Росжелдорстрой"		
Дата	Исполнители	Фамилия, имя, отчество	Подпись
27.06.06	Исполнитель	Белова И.В.	<i>И.В. Белова</i>
	Директор	Яковлев А.П.	

План (схема) земельного участка



Экспликация площади земельного участка (кв. м)

по доку- ментам	фактичес- кая	Площадь участка					8	9
		по фактическому использованию						
		застроенная		незастроенная				
здания (строения)	сооруже- ния	грунт	зеленые насаждения	дороги, проезды				
1	2	3	4	5	6	7		
		348						

Дата обследования	Ф.И.О. Подпись исполнителя	Ф.И.О. Подпись проверяющего	Подпись руководителя
27.06.2006	Белова И.В. <i>Бел</i>	Ефимова О.М. <i>Е</i>	Яковлев А.В. Для Документа <i>Яковлев</i>



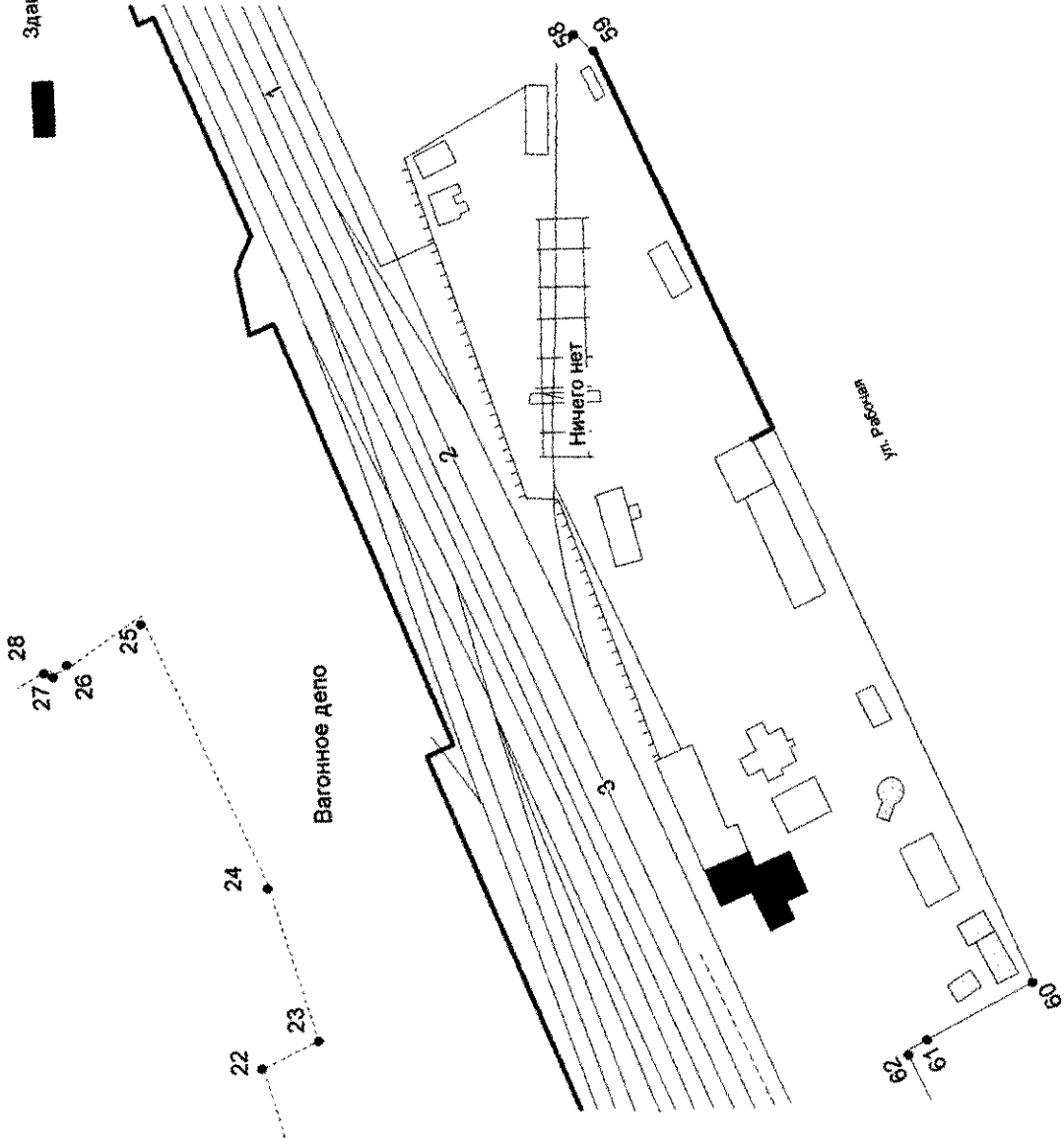
Техническая документация

Выполнил		Проверил	
Ф.И.О.	Подпись	Ф.И.О.	Подпись
Белова И.В.		Ефимова О.М.	

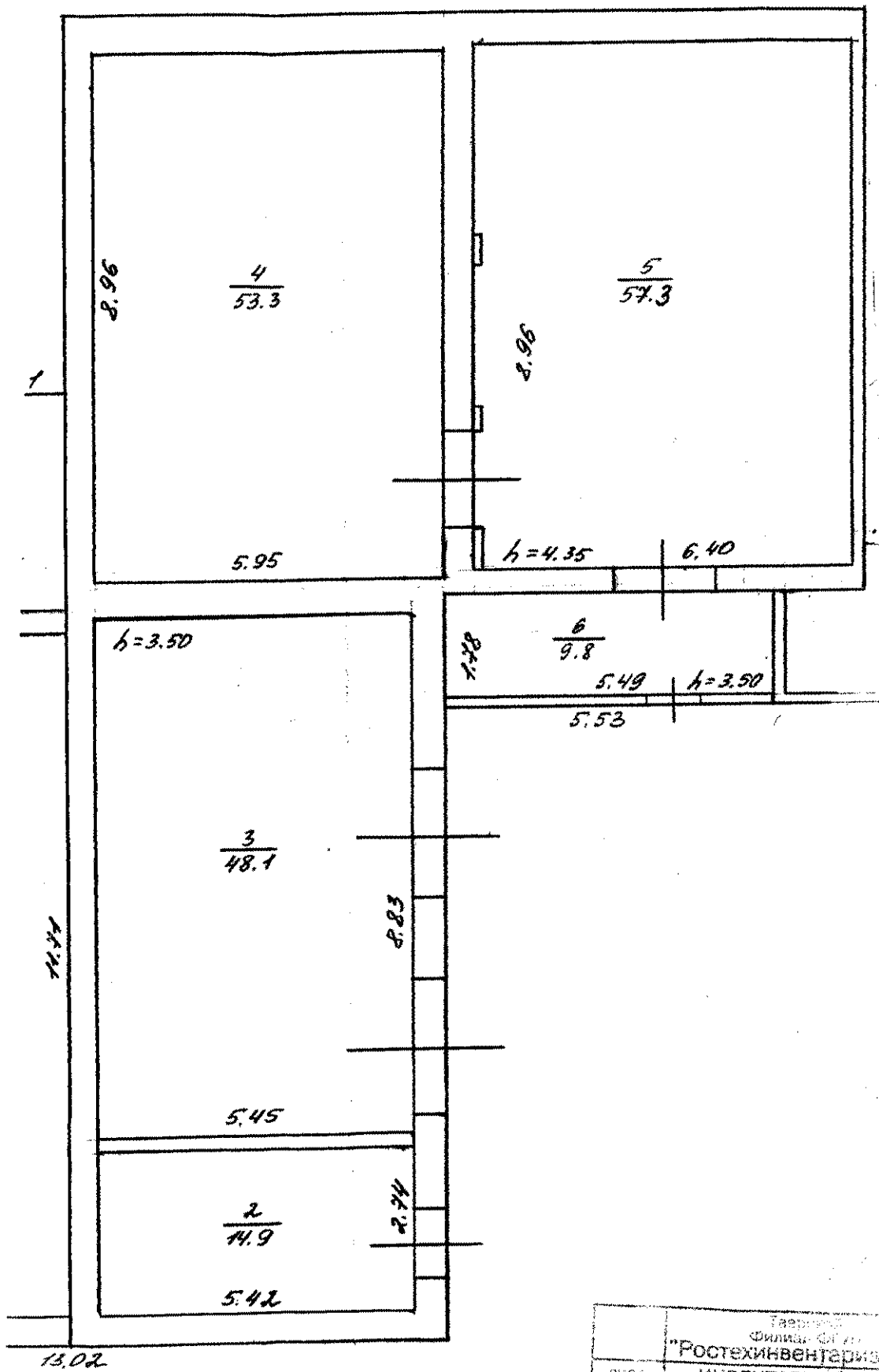
План земельного участка г. РЖЕВ, ул. Рабочая, 5а

Кадастровый номер 69:00:000000:0092
Условные обозначения

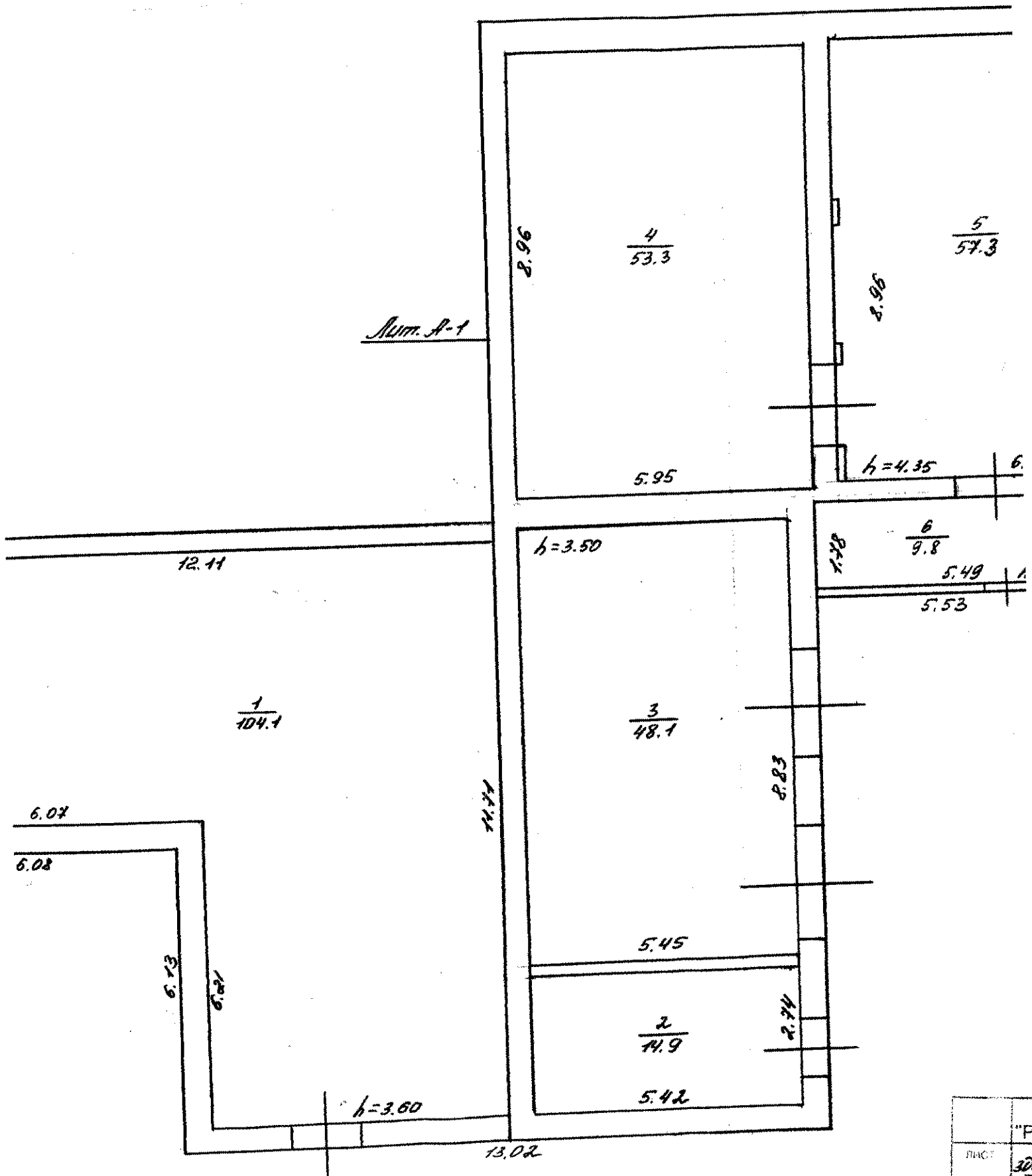
Здания расположенные на земельном
участке, стоящие на балансе



Госстрой России	Тверской Филиал ФГУП "Ростехинвентаризация"	РФ
Инвентар ный №	План расположения объекта	масштаб
Лист №	СМУ-1 СМТ-1 "Росжелдорстрой"	1:2000
Дата	Исполнители Фамилия, имя, отчество	Подпись
27.06.06	Исполнитель Белова И.В.	<i>[Signature]</i>
	Директор Яковлев А.П.	

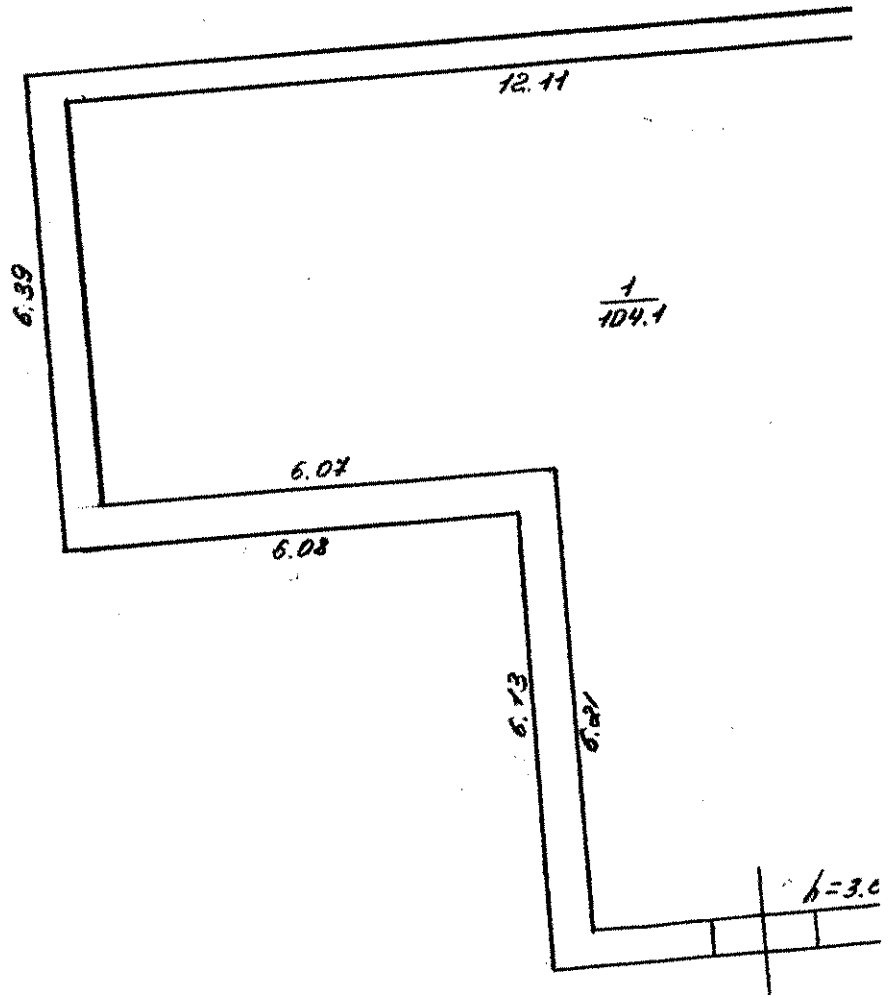


Генеральный директор Филиал СП ООО "Ростехинвентаризация"		№
Лист	ИНВЕНТАРНЫЙ ПЛАН здания материального склада по ул. Рабочая, 5а	Масштаб 1:100
Дата	Исполнитель	Фамилия, имя, отчество
24.10.06г.	Исполнитель	Белова Л.В. Бел
	Директор	Яковлев А.П.



	"РС
ЛАСГ	300
№	02.10
ДАТА	ИСП
24.10.06	ИСП
	ДК

Sum.



Дата записи и литеры по плану	Этажи (начиная с 1 этажа и кончая мезонином)	№ помещения (квартиры, торгово-складских и т.д.)	№ по плану строения комнаты, кухни, коридора и т.п.	Назначение частей помещения: жилая комната, канцелярское помещение, классная комната, больничная палата, кухня, коридор и т.п.	жилые		торговые		промышлен. (производ.-ственные) предприятия.		складские		предприя. Бытового обслуживания	
					Основная	Вспомогат. льная	Основная	Вспомогат. льная	Основная	Вспомогат. льная	Основная	Вспомогат. льная	Основная	Вспомогат.
1	2	3	4	5	6	7	8	9	10	11	12	13	14	
20.10.06	1	1	1	склад					104,1					
				2 кладовая						14,9				
				3 гараж					48,1					
				4 склад					53,3					
				5 склад					57,3					
				6 коридор						9,8				
				Итого:					262,8	24,7				



Итого в документе
подлинито, пронумеровано и
сдано печатью.

[Handwritten signature]