

Вы просматриваете выписку, сформированную на основе данных ГКН и ЕГРП в соответствии с xml-схемами, используемыми в унаследованных системах АИС. ГКН и ЦК ЕГРП. В xml-документе этой выписки есть два раздела, содержащих информацию о правах: по данным ГКН и по данным ЕГРП. Сервисы визуализации Росреестра в разделе 2 печатного представления выписки отображают сведения из ЕГРП. Если вы хотите просмотреть данные из ГКН, нажмите на кнопку "Показать данные по правам из ГКН". Дополнительная информация о правах из ГКН будет выведена в разделе 1. Актуальность сведений о правах в указанных реквизитах рекомендуем проверять путем сравнения дат регистрационных записей.

[Скрыть данные по правам из ГКН](#)

ФГИС ЕГРН

(полное наименование органа регистрации прав)

Раздел 1

Выписка из Единого государственного реестра недвижимости об основных характеристиках и зарегистрированных правах на объект недвижимости
Сведения об основных характеристиках объекта недвижимости

На основании запроса от 21.09.2020 г. поступившего на рассмотрение 21.09.2020 г., сообщаем, что согласно записям Единого государственного реестра недвижимости:

Здание			
Лист № <u>Раздела 1</u>	Всего листов раздела <u>1</u> : _____	Всего разделов: _____	Всего листов выписки: _____
21.09.2020 № 99/2020/349146765			
Кадастровый номер:		43:40:000867:700	
Номер кадастрового квартала:		43:40:000867	
Дата присвоения кадастрового номера:		24.02.2014	
Ранее присвоенный государственный учетный номер:		Инвентарный номер: 6297, Кадастровый номер: 43:40:000867:23:6297/01/Б,Б1	
Адрес:		Кировская область, г.Киров, ул.Рухлядьева, д.2	
Площадь, м²:		137,6	
Назначение:		Нежилое здание	
Наименование:		Данные отсутствуют	
Количество этажей, в том числе подземных этажей:		1	
Год ввода в эксплуатацию по завершении строительства:		Данные отсутствуют	
Год завершения строительства:		Данные отсутствуют	
Кадастровая стоимость, руб.:		775380,13	
Правообладатель (правообладатели) по данным ГКН:		1.1. Кировская область	
Вид, номер и дата государственной регистрации права по данным ГКН:		2.1. Собственность № 43-43-16/522/2012-839 от 07.09.2012	
Кадастровые номера иных объектов недвижимости, в пределах которых расположен объект недвижимости:		43:40:000867:23	

расположенных в здании или сооружении:	
Виды разрешенного использования:	Данные отсутствуют
Статус записи об объекте недвижимости:	Сведения об объекте недвижимости имеют статус "актуальные, ранее учтенные"
Особые отметки:	Сведения необходимые для заполнения раздела 4 отсутствуют.
Получатель выписки:	Министерство имущественных отношений и инвестиционной политики Кировской области

Государственный регистратор		ФГИС ЕПРН
(полное наименование должности)		(инициалы, фамилия)

М.П.

Выписка из Единого государственного реестра недвижимости об основных характеристиках и зарегистрированных правах на объект недвижимости
Сведения о зарегистрированных правах

Здание		<small>(вид объекта недвижимости)</small>	
Лист № _____	Раздела <u>2</u>	Всего листов раздела <u>2</u> : _____	Всего разделов: _____
21.09.2020 № 99/2020/349146765		Всего листов выписки: _____	
Кадастровый номер:		43:40:000867:700	

1. Правообладатель (правообладатели):	1.1. Субъект Российской Федерации "Кировская область"
2. Вид, номер и дата государственной регистрации права:	2.1. Собственность, № 43-43-1/6/522/2012-839 от 07.09.2012
3. Документы-основания:	3.1. сведения не представляются
4. Ограничение прав и обременение объекта недвижимости:	не зарегистрировано
5. Сведения о наличии решения об изъятии объекта недвижимости для государственных и муниципальных нужд:	данные отсутствуют
6. Сведения об осуществлении государственной регистрации прав без необходимого в силу закона согласия третьего лица, органа:	данные отсутствуют

Государственный регистратор	<small>(полное наименование должности)</small>		<small>(подпись)</small>	ФГИС ЕГРН	<small>(инициалы, фамилия)</small>
-----------------------------	--	--	--------------------------	-----------	------------------------------------

М.П.

Филиал Федерального государственного бюджетного учреждения «Федеральная кадастровая палата Федеральной службы государственной регистрации, кадастра и картографии» по Кировской области
полное наименование органа регистрации прав

Выписка из Единого государственного реестра недвижимости об объекте недвижимости

Сведения о характеристиках объекта недвижимости

На основании запроса от 18.09.2020, поступившего на рассмотрение 18.09.2020, сообщаем, что согласно записям Единого государственного реестра недвижимости:

Раздел 1 Лист 1

Земельный участок
вид объекта недвижимости

Лист №1 Раздел 1	Всего листов раздела 1: 3	Всего разделов: 8	Всего листов выписки: 22
18 сентября 2020г. № КУВН-002/2020-22171756			
Кадастровый номер:	43:40:000867:23		
Номер кадастрового квартала:	43:40:000867		
Дата присвоения кадастрового номера:	28.02.2007		

Ранее присвоенный государственный учетный номер: Кадастровый номер 43:40:000867:0023

Адрес (местоположение): Кировская обл, г Киров, ул Рухлядьева, д 2

Площадь, м²:

Кадастровая стоимость, руб.: 290993,88

Кадастровые номера расположенных в пределах земельного участка объектов недвижимости: 43:40:000000:487, 43:40:000867:700

Кадастровые номера объектов недвижимости, из которых образован объект недвижимости:

Кадастровые номера образованных объектов недвижимости: 43:40:000867:15; 43:40:000867:17

Кадастровые номера образованных объектов недвижимости:

Кадастровые номера образованных объектов недвижимости: Данные отсутствуют

Виды разрешенного использования: Земли населенных пунктов размещенные объекты, предусмотренных в зоне застройки многоквартирными жилыми домами, для иных видов жилой застройки

Сведения о кадастровом инженере: Данные отсутствуют

Сведения о лесах, водных объектах и об иных природных объектах, расположенных в пределах земельного участка: Данные отсутствуют

Сведения о том, что земельный участок полностью или частично расположен в границах зоны с особыми условиями использования территории или территории объекта культурного наследия: Данные отсутствуют

Сведения о том, что земельный участок расположен в границах особой экономической зоны, территории опережающего социально-экономического развития, зоны территориального развития в Российской Федерации, игорной зоны: Данные отсутствуют

полное наименование должности	подпись	инициалы, фамилия
-------------------------------	---------	-------------------

М.П.

Земельный участок
вид объекта недвижимости

Лист №2 Раздел 1

Всего листов раздела 1: 3

Всего разделов: 8

Всего листов выписки: 22

18 сентября 2020г. № КУВИ-002/2020-221/1756

Кадастровый номер:

43:40:000867:23

Сведения о том, что земельный участок расположен в границах особо охраняемой природной территории, охотничьих угодий, лесничеств, лесопарков:	данные отсутствуют
Сведения о результатах проведения государственного земельного надзора:	данные отсутствуют
Сведения о расположении земельного участка в границах территории, в отношении которой утвержден проект межевания территории:	данные отсутствуют
Условный номер земельного участка:	данные отсутствуют
Сведения о принятии акта и (или) заключения договора, предусматривающих предоставление в соответствии с земельным законодательством исполнительным органом государственной власти или органом местного самоуправления, находящегося в государственной или муниципальной собственности земельного участка для строительства наемного дома социального использования или наемного дома коммерческого использования:	данные отсутствуют
Сведения о том, что земельный участок или земельные участки образованы на основании решения об изъятии земельного участка и (или) расположенного на нем объекта недвижимости для государственных или муниципальных нужд:	данные отсутствуют
Сведения о том, что земельный участок образован из земель или земельного участка, государственная собственность на которые не разграничена:	данные отсутствуют
Сведения о наличии земельного спора о местоположении границ земельных участков:	данные отсутствуют
Статус записи об объекте недвижимости:	Сведения об объекте недвижимости имеют статус "актуальные, ранее учтенные"

полное наименование должности	подпись	инициалы, фамилия
-------------------------------	---------	-------------------

М.П.

Земельный участок

вид объекта недвижимости

Лист №3 Раздел 1

Всего листов раздела 1: 3

Всего разделов: 8

Всего листов выписки: 22

18 сентября 2020г. № КУ ВИ-002/2020-22171756

Кадастровый номер:

43:40:000867:23

Особые отметки:

Сведения об ограниченных правах на объект недвижимости, обременениях данного объекта, не зарегистрированных в реестре прав, ограничений прав и обременений недвижимого имущества: Вид ограничения (обременения): Ограничения прав на земельный участок, предусмотренные статьями 56, 56.1 Земельного кодекса Российской Федерации; Срок действия: с 05.05.2016; Реквизиты документа-основания: "О порядке установления охранных зон объектов электросетевого хозяйства и особых условий использования земельных участков, расположенных в границах таких зон" от 24.02.2009 № 160 выдан: Правительством Рф. Вид ограничения прав на земельный участок, предусмотренные статьями 56, 56.1 Земельного кодекса Российской Федерации; Срок действия: с 22.07.2016; Реквизиты документа-основания: "О порядке установления охранных зон объектов электросетевого хозяйства и особых условий использования земельных участков, расположенных в границах таких зон" от 24.02.2009 № 160 выдан: Правительством Рф. Вид ограничения прав на земельный участок, предусмотренные статьями 56, 56.1 Земельного кодекса Российской Федерации; Срок действия: с 27.03.2019; Реквизиты документа-основания: «О порядке установления охранных зон объектов электросетевого хозяйства и особых условий использования земельных участков, расположенных в границах таких зон» от 24.02.2009 № 160 выдан: Правительство Российской Федерации. Право (ограничение права, обременение объекта недвижимости) зарегистрировано на объект недвижимости с видом(-ами) разрешенного использования: размещение объектов, предусмотренных в зоне застройки многоквартирными жилыми домами.

Получатель выписки:

Министерство имущественных отношений и инвестиционной политики Кировской области

полное наименование должности	подпись	инициалы, фамилия
-------------------------------	---------	-------------------

М.П.

Выписка из Единого государственного реестра недвижимости об объекте недвижимости
Сведения о зарегистрированных правах

Земельный участок

вид объекта недвижимости

Лист №1 Раздел 2

Всего листов раздела 2: 2

Всего разделов: 8

Всего листов выписки: 22

18 сентября 2020г. № КУ/ВИ-002/2020-22171756

Кадастровый номер:

43:40:000867:23

1	Правообладатель (правообладатели):	1.1	Субъект Российской Федерации "Кировская область"
2	Вид, номер и дата государственной регистрации права:	2.1	Собственность 43-43-01/295/2007-284 31.05.2007 00:00:00
3	Ограничение прав и обременение объекта недвижимости:		не зарегистрировано
4	Договора участия в долевом строительстве:		не зарегистрировано
5	Заявленные в судебном порядке права требования:		данные отсутствуют
6	Сведения о возращении в отношении зарегистрированного права:		данные отсутствуют
7	Сведения о наличии решения об изъятии объекта недвижимости для государственных и муниципальных нужд:		данные отсутствуют
8	Сведения о невозможности государственной регистрации без личного участия правообладателя или его законного представителя:		данные отсутствуют
9	Правопритязания и сведения о наличии поступивших, но не рассмотренных заявлений о проведении государственной регистрации права (перехода, прекращения права), ограничения права или обременения объекта недвижимости, сделки в отношении объекта недвижимости		отсутствуют

полное наименование должности	подпись	инициалы, фамилия
-------------------------------	---------	-------------------

М.П.

Земельный участок
вид объекта недвижимости

Лист №2 Раздел 2

Всего листов раздела 2: 2

Всего разделов: 8

Всего листов выписки: 22

18 сентября 2020г. № КУВИ-002/2020-22171756

Кадастровый номер:

43:40:000867:23

10	Сведения об осуществлении государственной регистрации сделки, права, ограничения права без необходимого в силу закона согласия третьего лица, органа.	данные отсутствуют
11	Сведения о невозможности государственной регистрации перехода, прекращения, ограничения права на земельный участок из земель сельскохозяйственного назначения:	данные отсутствуют

полное наименование должности	подпись	инициалы, фамилия
-------------------------------	---------	-------------------

М.П.

Выписка из Единого государственного реестра недвижимости об объекте недвижимости
Описание местоположения земельного участка

Земельный участок

вид объекта недвижимости

Лист №1 Раздел 3

Всего листов раздела 3: 1

Всего разделов: 8

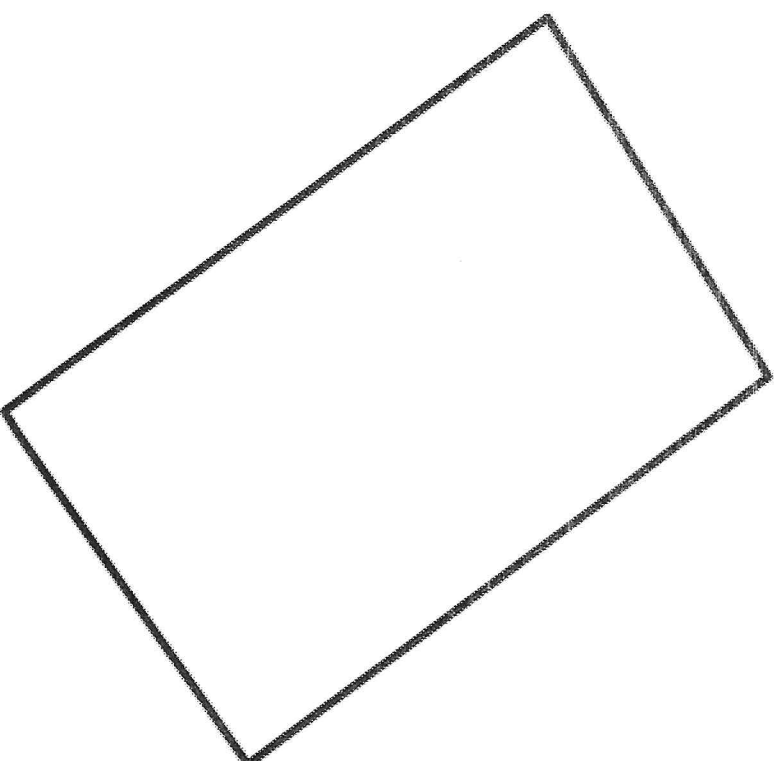
Всего листов выписки: 22

18 сентября 2020г. № КУВИ-002/2020-22171756

Кадастровый номер:

43:40:000867:23

План (чертеж, схема) земельного участка



Масштаб 1:300

Условные обозначения:

полное наименование должности

подпись

инициалы, фамилия

М.П.

Выписка из Единого государственного реестра недвижимости об объекте недвижимости
 Описание местоположения земельного участка

Земельный участок	
Вид объекта недвижимости	
Лист №1 Раздел 3.1	Всего листов раздела 3.1: 1
Всего разделов: 8	
Всего листов выписки: 22	
18 сентября 2020г. № КУ/ВН-002/2020-22171756	
Кадастровый номер: 43:40:000867:23	

№ п/п	Номер точки		Дирекционный угол	Горизонтальное проложение, м	Описание закрепления на местности	Кадастровые номера смежных участков	Сведения об адресах правообладателей смежных земельных участков
	начальной	конечной					
1	2	3	4	5	6	7	8
1	1.1.1	1.1.2	58°34.0'	17.76	Данные отсутствуют	Данные отсутствуют	Данные отсутствуют
2	1.1.1	1.1.1		27.33	Данные отсутствуют	43:40:000867:33	Данные отсутствуют
3	1.1.2	1.1.3	143°19.9'	16.97	Данные отсутствуют	43:40:000867:25	адрес отсутствует
4	1.1.3	1.1.4	235°28.0'	1.11	Данные отсутствуют	Данные отсутствуют	Данные отсутствуют
5	1.1.4	1.1.5	238°35.7'	11.38	Данные отсутствуют	Данные отсутствуют	Данные отсутствуют
6	1.1.5	1.1.6	324°7.0'	13.21	Данные отсутствуют	43:40:000867:24	Данные отсутствуют
7	1.1.6	1.1.7	324°5.0'	3.62	Данные отсутствуют	43:40:000867:24	Данные отсутствуют
8	1.1.7	1.1.1	324°12.3'		Данные отсутствуют		Данные отсутствуют

Описание местоположения границ земельного участка

Полное наименование Должности	Подпись	Инициалы, фамилия

М.П.

Выписка из Единого государственного реестра недвижимости об объекте недвижимости
 Описание местоположения земельного участка

Земельный участок
 Вид объекта недвижимости
 Лист №1 Раздел 3.2
 Все о документе 3.2: 1
 Все о разделе: 8
 Все о листов выписки: 22
 18 сентября 2020г. № КУВИ-002/2020-22171756
 Кадастровый номер: 43:40:000867:23

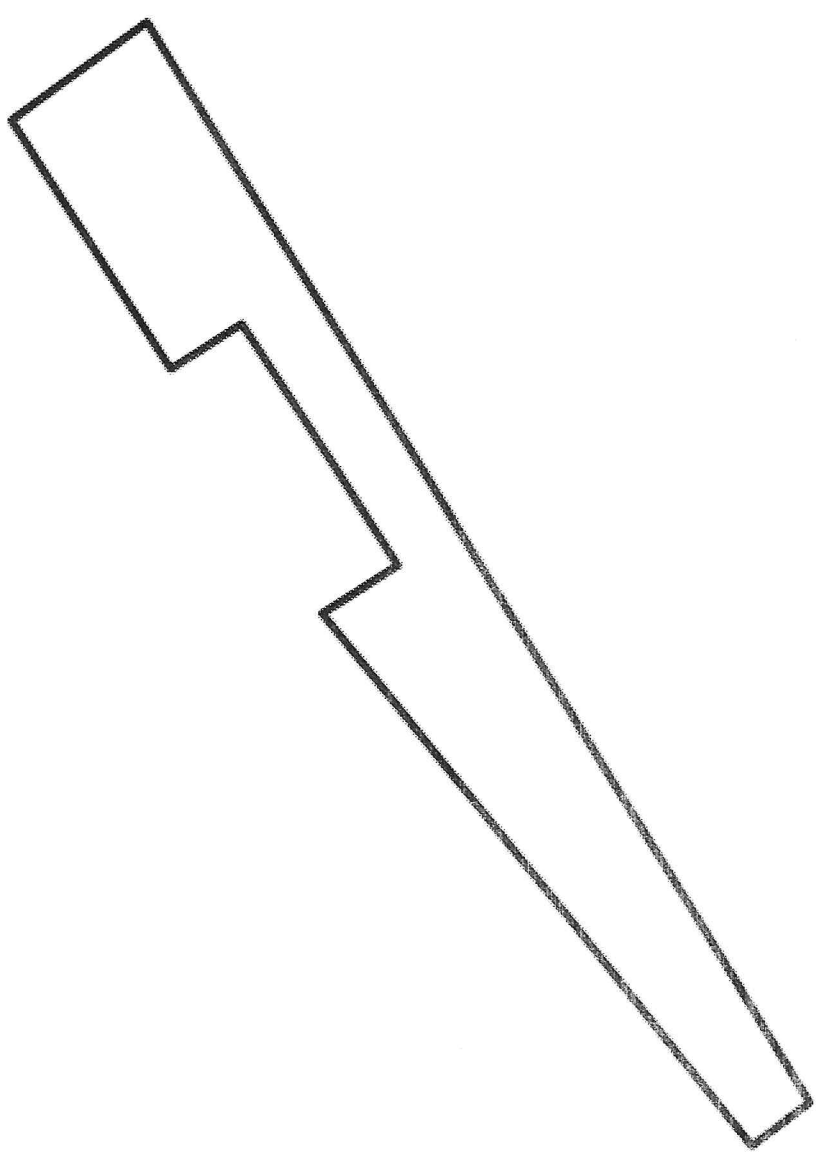
Сведения о характерных точках границы земельного участка
 Система координат МСК-43, зона 2

Номер точки	Координаты, м		Описание закрепления на местности	Средняя квадратичная погрешность определения координат характерных точек границ земельного участка, м
	X	Y		
1	2	3	4	5
1	571535.39	2203019.88	Закрепление отсутствует	0.3
2	571532.45	2203022	Закрепление отсутствует	0.3
3	571521.75	2203029.75	Закрепление отсутствует	0.3
4	571512.53	2203036.42	Закрепление отсутствует	0.3
5	571513.11	2203037.37	Закрепление отсутствует	0.3
6	571522.73	2203051.35	Закрепление отсутствует	0.3
7	571544.65	2203035.03	Закрепление отсутствует	0.3
8	571535.39	2203019.88	Закрепление отсутствует	0.3

Полное наименование должности	Подпись	Инициалы, фамилия
	М.П.	

Выписка из Единого государственного реестра недвижимости об объекте недвижимости
Сведения о частях земельного участка

Земельный участок			
вид объекта недвижимости			
Лист №1 Раздел 4	Высота листов раздела 4: 5	Высота листов раздела 8	Высота листов выписки: 22
18 сентября 2020г. № КУ Вп-002/2020-22171756			
Кадастровый номер: 43:40:000867-23		Учетный номер части: 43:40:000867-23/1	
План (чертеж, схема) части земельного участка			



Масштаб 1:100

Условные обозначения:

полное наименование должности	подпись	инициалы, фамилия
-------------------------------	---------	-------------------

М.П.

Земельный участок
вид объекта недвижимости

Лист №2 Раздел 4

Всего листов раздела 4: 5

Всего разделов: 8

Всего листов выписки: 22

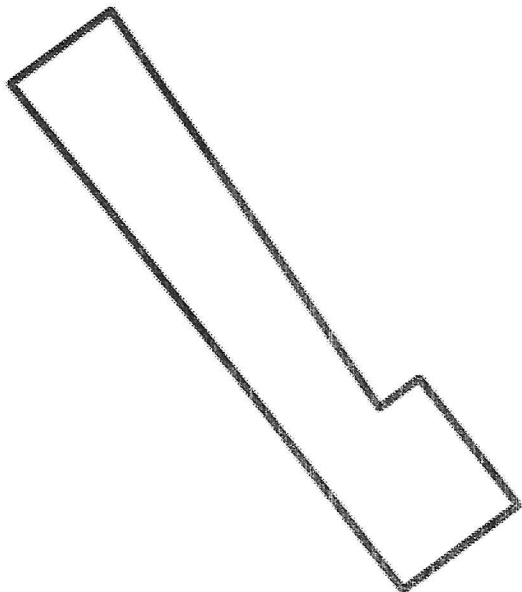
18 сентября 2020г. № КУВИ-002/2020-22171756

Кадастровый номер:

43:40:000867:23

Площадь (чертеж, схема) части земельной учаcткa

Учетный номер части: 43:40:000867:23/2



Масштаб 1:200

Условные обозначения:

Полное наименование должности	Подпись	инициалы, фамилия
-------------------------------	---------	-------------------

М.П.

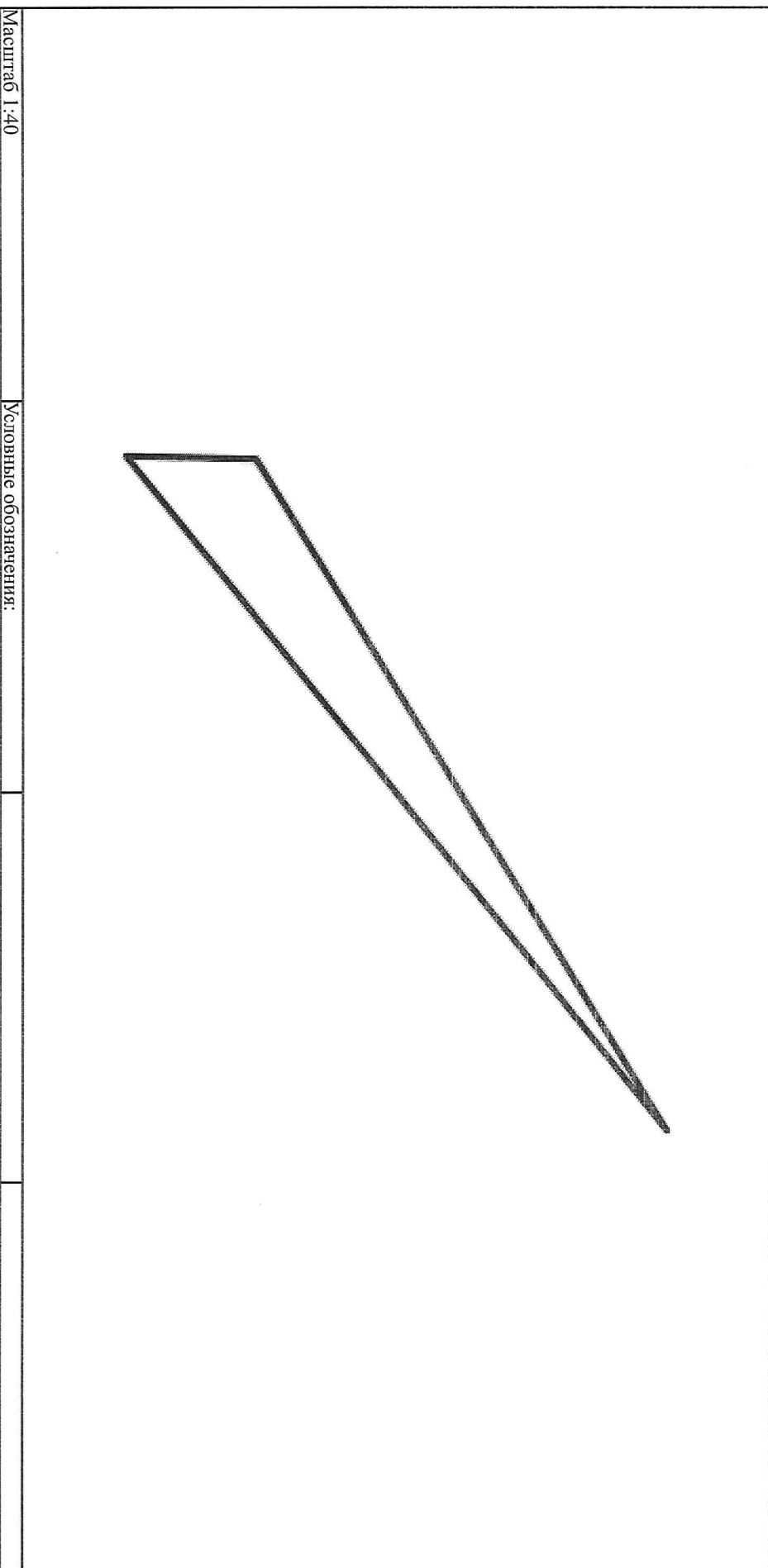
Земельный участок
вид объекта недвижимости

Лист №3 Раздел 4 | Всего листов раздела 4: 5 | Всего разделов: 8 | Всего листов выписки: 22

18 сентября 2020г. № КУ/ВИ-002/2020-22171756

Кадастровый номер: | 43:40:000867:23

Лист (фотоиз. схема) части земельного участка | Учетный номер части: 43:40:000867:23/4



Масштаб 1:40 | Условные обозначения:

Полное наименование должности	Подпись	Инициалы, фамилия
-------------------------------	---------	-------------------

М.П.

Земельный участок

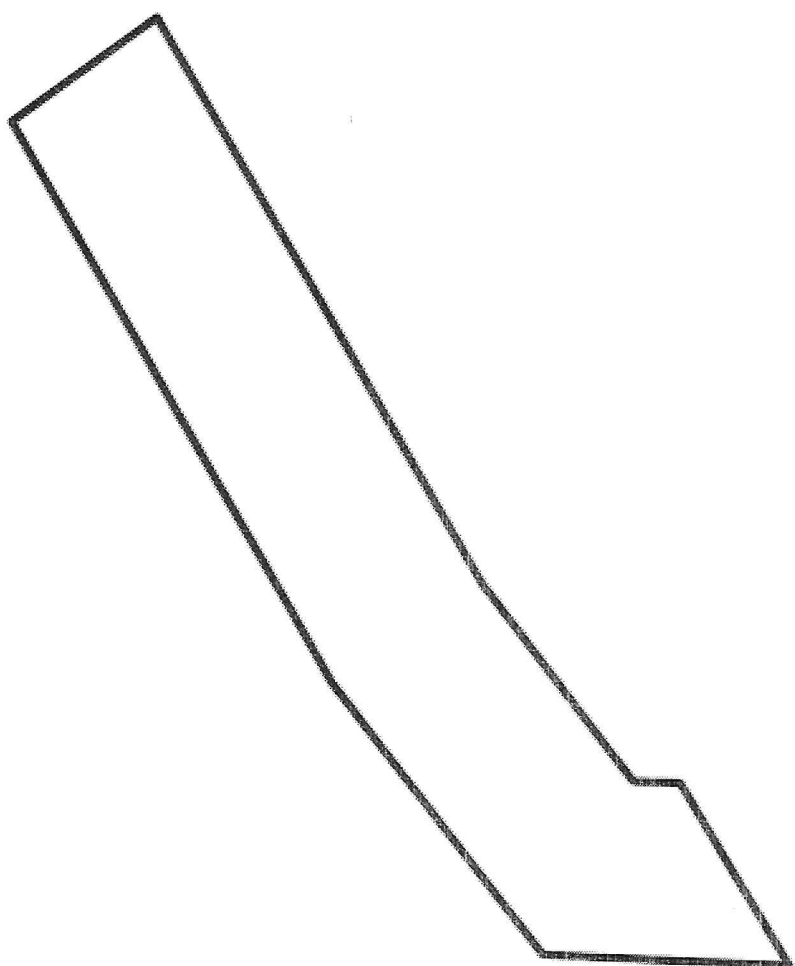
Вид объекта недвижимости

Лист №4 Раздел 4 | Всего листов раздела 4: 5 | Всего разделов: 8 | Всего листов выписки: 22

18 сентября 2020г. № КУВИ-002/2020-22171756

Кадастровый номер: | 43:40:000867-23

План (сводный список) листов земельного участка | Земельный номер участка: 43:40:000867-23/5



Масштаб 1:80

Условные обозначения:

Полное наименование должности	подпись	инициалы, фамилия

М.П.

Земельный участок

вид объекта недвижимости

Лист №5 Раздел 4

Всего листов раздела 4- 5

Всего разделов: 8

Всего листов выписки: 22

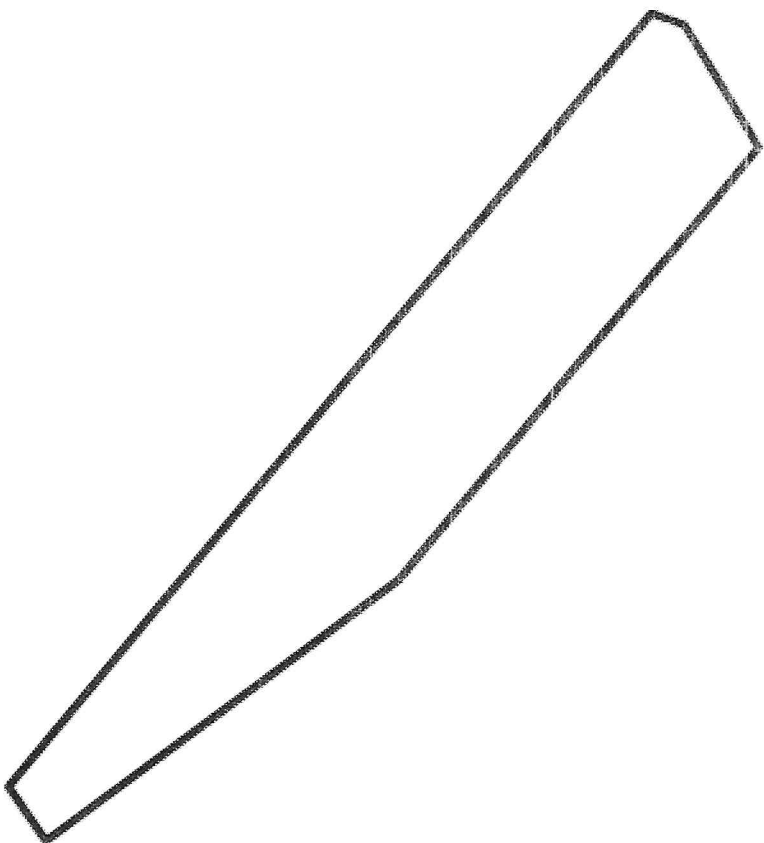
18 сентября 2020г. № КУВИ-002/2020-22171756

Кадастровый номер:

43:40:000867.23

Лист (чертеж, схема) части земельного участка

Учетный номер части: 43:40:000867.23.6



Масштаб 1:200

Условные обозначения:

полное наименование должности	подпись	инициалы, фамилия
-------------------------------	---------	-------------------

М.П.

Выписка из Единого государственного реестра недвижимости об объекте недвижимости

Сведения о частях земельного участка

Земельный участок

Вид объекта недвижимости

Лист №1 Раздел 4.1

Всего листов раздела 4.1: 4

Всего разделов: 8

Всего листов выписки: 22

18 сентября 2020г. № КУВИ-002/2020-22171756

Кадастровый номер:

43:40:000867:23

Учетный номер части	Промежуток, м2	Содержание ограничения в использовании или ограничения права на объект недвижимости или обременения объекта недвижимости
1	2	3
43:40:000867:23/1	29	данные отсутствуют
43:40:000867:23/2	59	данные отсутствуют
43:40:000867:23/3	497	данные отсутствуют

полное наименование должности	подпись	инициалы, фамилия

М.П.

Земельный участок
вид объекта недвижимости

Лист №2 Раздел 4.1

Всего листов раздела 4.1: 4

Всего разделов: 8

Всего листов выписки: 22

18 сентября 2020г. № КУВИ-002/2020-22171756

Кадастровый номер:

43:40:00867:23

43:40:00867:23/12

Вид ограничения (обременения): Обременения права на земельный участок, предусмотренные статьями 56, 56.1 Земельного кодекса Российской Федерации, Реализация документарного основания: "О порядке установления охранных зон объектов электросетевого хозяйства и особых условий использования земельных участков, расположенных в границах таких зон" от 24.02.2009 № 160 выдан: Правительство РФ; (Содержание ограничения (обременения): Правила охраны электрических сетей, размещенных на земельных участках

8. В охранных зонах запрещается осуществлять любые действия, которые могут нарушить безопасную работу объектов электросетевого хозяйства, в т.ч. привести к их повреждению или уничтожению, и (или) повлечь причинение вреда жизни, здоровью граждан и имуществу физических или юридических лиц, а также повлечь нанесение экологического ущерба и возникновение пожаров, в т.ч.:

а) набрасывать на провода и опоры воздушных ЛЭП посторонние предметы, а также подниматься на опоры воздушных ЛЭП;

б) размещать любые объекты и предметы (ветеринары) в пределах созданных в соответствии с требованиями нормативно-технических документов проходов и надземов для доступа к объектам электросетевого хозяйства, а также проводить любые работы и возводить сооружения, которые могут препятствовать доступу к объектам электросетевого хозяйства, без создания необходимых для такого доступа проходов и надземов;

в) находиться в пределах охороженной территории и помещенных распределительных устройств и подстанций, открывать двери и люки распределительных устройств и подстанций, производить переключения и подключения в электросетях (указанное требование не распространяется на работников, занятых выполнением разрешенных в установленном порядке работ), разводить огонь в пределах охранных зон вводных и распределительных устройств, подстанций, воздушных ЛЭП, а также в охранных зонах кабельных ЛЭП;

г) размещать свалки;

д) производить работы ударными механизмами, сбрасывать тяжести массой свыше 5г, производить сброс и слив едких и коррозионных веществ и ГСМ (в охранных зонах подземных кабельных ЛЭП).

10. В пределах охранных зон без письменного решения о согласовании сетевых организаций юридическим и физическим лицам запрещаются:

а) строительство, капитальный ремонт, реконструкция или снос зданий и сооружений;

б) горные, взрывные, мелиоративные работы, в т.ч. связанные с временным затоплением земель;

в) посадка и вырубка деревьев и кустарников;

г) дноуглубительные, землечерпильные и погрузочно-разгрузочные работы, добыча рыбы, других водных животных и растений придонными орудиями лова, устройство водопоев, копка и заготовка льда (в охранных зонах подвод. кабельных ЛЭП);

д) проход судов, у которых расстояние по вертикали от верхнего крайнего габарита с грузом или без до нижней точки провеса проводов переходов воздушных ЛЭП через водоемы менее минимально допустимого расстояния, в т.ч. с учетом максимального уровня подъема воды при паводке;

е) проезд машин и механизмов, имеющих обшлюю высоту с грузом или без от поверхности дороги более 4,5м (в охранных зонах воздушных ЛЭП);

ж) земляные работы на глубине более 0,3м (на вспахиваемых землях на глубине более 0,45м), а также планировка грунта (в охранных зонах подземных кабельных ЛЭП);

з) полив с/х культур в случае, если высота струи воды может составить свыше 3м (в охранных зонах воздушных ЛЭП);

и) полевые с/х работы с применением с/х машин и оборудования высотой более 4м (в охранных зонах воздушных ЛЭП) или полевые с/х работы, связанные с вспашкой земли (в охранных зонах кабельных ЛЭП)

11. В охранных зонах, установленных для объектов электросетевого хозяйства напряжением до 1000 вольт, без письменного решения о согласовании сетевых организаций запрещается:

а) размещать детские и спортивные площадки, стадионы, рынки, торговые точки, полевые станы, загоны для скота, гаражи и стоянки всех видов машин и механизмов, садовые, огородные и дачные земельные участки, объекты садоводческих, огороднических или дачных

Полное наименование должности

подпись

инициалы, фамилия

М.П.

Земельный участок

вид объекта недвижимости

Лист №4 Раздел 4.1

Всего листов раздела 4.1: 4

Всего разделов: 8

Всего листов выписки: 22

18 сентября 2020г. № КУВИ-002/2020-221/1756

Кадастровый номер:

43:40:000867:23

43:40:000867:23/116

Вид объекта недвижимости (обременения): Ограничение прав на земельный участок, предусмотренные статьями 56, 56.1 Земельного кодекса Российской Федерации; Реквизиты документа-основания: «О порядке установления охранных зон объектов электросетевого хозяйства и особых условий использования земельных участков, расположенных в границах таких зон» от 24.02.2009 № 160-ФЗ; Постановление Роспотребнадзора (Сотрудники государственного агентства (обременения): в охранных зонах запрещается осуществлять любые действия, которые могут нарушить безопасную работу объектов электросетевого хозяйства, в том числе привести к их повреждению или уничтожению, и (или) повлечь причинение вреда жизни, здоровью граждан и имущества физических лиц, а также повлечь нанесение экологического ущерба и возникновение пожаров в том числе: устанавливать на провода и опоры воздушных ЛЭП посторонние предметы, а также подниматься на опоры воздушных ЛЭП; размещать любые объекты и предметы (материалы) в пределах созданных в соответствии с требованиями нормативно-технических документов проходов и проездов для доступа к объектам электросетевого хозяйства, а также проводить любые работы и во время сооружения, которые могут препятствовать доступу к объектам электросетевого хозяйства, без создания необходимых для такого доступа проходов и проездов; находиться в пределах охранных зон территории и помещений расположенных в границах воздушных ЛЭП; размещать любые объекты и предметы, препятствующие установке и эксплуатации воздушных ЛЭП; а также в охранных зонах кабельных ЛЭП; размещать свалки, прокладывать работы ударными механизмами, сбрасывать тяжести массой свыше 5т; производить сбор и сжигание и коррозионных веществ и ГСМ(в охранных зонах подземных кабельных ЛЭП); В пределах охранных зон без письменного решения о согласовании сетевых организаций юридическими и физическими лицами запрещается: строительство, капитальный ремонт, реконструкция или иное здание и сооружения; горные, взрывные, мелноразливные работы, в том числе связанные с временным затоплением земель; посадка и вырубка деревьев и кустарников; дноуглубительные, землечерпильные и погружно-разгрузочные работы; добыча рыбы, других водных животных и растений; районными орудиями лова; устройство водопоев, колка и заготовка льда; в охранных зонах подземных кабельных ЛЭП; прохождение судов, у которых расстояние по вертикали от верхнего крайнего габарита с трузом или без труза до нижней точки провеса проводов переходов воздушных ЛЭП через водоемы менее минимально допустимого расстояния, в том числе с учетом максимального уровня подъема воды при паводке; проезд машин и механизмов, имеющих общую высоту с трузом или без труза от поверхности дороги более 4,5 м(в охранных зонах воздушных ЛЭП); земляные работы на глубине более 0,3м(на вспахиваемых землях на глубине более 0,45м), а также планировка грунта(в охранных зонах подземных кабельных ЛЭП); полив с/х культур в случае, если высота струи воды может составлять выше 3м(в охранных зонах воздушных ЛЭП); полевые с/х работы с применением с/х машин и оборудования высотой более 4 метров(в охранных зонах воздушных ЛЭП); полевые с/х работы, связанные с вспашкой земли(в охранных зонах кабельных ЛЭП). В охранных зонах, установленных для объектов электросетевого хозяйства напряжением до 1кВ без письменного решения о согласовании сетевых организаций запрещается: размещать детские и спортивные площадки, стадионы, рынки, торговые точки, полевые станы, загоны для скота, гаражи и стоянки всех видов машин и механизмов, садовые, огородные и дачные земельные участки, объекты садоводческих, огороднических или дачных некоммерческих объединений, объекты жилищного строительства, в том числе индивидуального(в охранных зонах воздушных ЛЭП); складировать или размещать хранилища любых, в том числе горюче-смазочных, материалов; устраивать причалы для стоянки судов, барж и плавучих кранов, бросать якоря с судов и осуществлять их проход с отганными якорями, цепями, лотами, волокушами и трапами(в охранных зонах подземных кабельных ЛЭП); Реестровый номер границы: 43.40.2.10102

ПОЛНОЕ НАИМЕНОВАНИЕ ДОЛЖНОСТИ	ПОДПИСЬ	ИНИЦИАЛЫ, ФАМИЛИЯ

М.П.

Выписка из Единого государственного реестра недвижимости об объекте недвижимости
 Сведения о частях земельного участка

Земельный участок
 вид объекта недвижимости

Лист №1 Раздел 4.2 | Всего листов раздела 4.2: 5 | Всего разделов: 8 | Всего листов выписки: 22

18 сентября 2020г. № КУВИ-002/2020-22171756 | 43:40:000867:23

Кадастровый номер: 43:40:000867:23

Сведения о характеристиках точек границы части (частей) земельного участка
 Учетный номер части: 43:40:000867:23/1
 Система координат МСК-43, зона 2

№ точки	Координаты, м		Описание закрепления на местности	Средняя квадратичная погрешность определения координат характерных точек границы земельного участка, м
	X	Y		
1	571535,39	2203019,88	Закрепление отсутствует	0,3
2	571533,49	2203021,24	-	0,3
3	571535,71	2203024,75	Закрепление отсутствует	0,3
4	571536,7	2203024,11	Закрепление отсутствует	0,3
5	571538,88	2203027,49	Закрепление отсутствует	0,3
6	571537,82	2203028,16	Закрепление отсутствует	0,3
7	571543,84	2203035,64	Закрепление отсутствует	0,3
8	571544,65	2203035,03	Закрепление отсутствует	0,3
9	571535,39	2203019,88	Закрепление отсутствует	0,3

ПОЛНОЕ НАИМЕНОВАНИЕ ДОЛЖНОСТИ | ПОДПИСЬ | Инициалы, фамилия

М.П.

Земельный участок

Вид объекта недвижимости

Лист №2 Раздел 4.2

Всего листов раздела 4.2: 5

Всего разделов: 8

Всего листов выписки: 22

18 сентября 2020г. № КУ/ВИ-002/2020-22171756

Кадестровый номер:

43:40:000867:23

Сведения о характеристиках точек граница части (частей) земельного участка

Участный номер части: 43:40:000867:23/2

Система координат МСК-43, зона 2

Номер точки	Координаты, м		Описание закрепления на местности	Средняя квадратичная погрешность определения координат характерных точек Трениц земельного участка, м
	X	Y		
1	2	3	4	5
1	571533,16	2203043,59	Закрепление отсутствует	0,3
2	571530,4	2203040,03	Закрепление отсутствует	0,3
3	571529,28	2203040,87	Закрепление отсутствует	0,3
4	571521,75	2203029,75	Закрепление отсутствует	0,3
5	571518,94	2203031,79	Закрепление отсутствует	0,3
6	571529,95	2203045,98	Закрепление отсутствует	0,3
7	571533,16	2203043,59	Закрепление отсутствует	0,3

Полное наименование должности	Подпись	Инициалы, фамилия
	М.П.	

Земельный участок

Вид объекта недвижимости

Лист №3 Раздел 4.2

Всего листов раздела 4.2: 5

Всего разделов: 8

Всего листов выписки: 22

18 сентября 2020г. № КУВИ-002/2020-22171756

43:40:000867:23

Кадастровый номер:

Сведения о кадастровых точках границы участка (частей) земельного участка

Учетный номер части: 43:40:000867:23/4

Система координат МСК-43, зона 2

№ точки	Координаты, м		Описание закрепления на местности	Средняя квадратичная погрешность определения координат характерных точек границ земельного участка, м
	X	Y		
1	571541.03	2203029.11	4	5
2	571540.15	2203029.09	-	-
3	571543.82	2203033.66	-	0,1
4	571541.03	2203029.11	-	-

ПОЛНОЕ НАИМЕНОВАНИЕ ДОЛЖНОСТИ	ПОДПИСЬ	ИНИЦИАЛЫ, ФАМИЛИЯ
	М.П.	

Земельный участок

вид объекта недвижимости

Лист №5 Раздел 4.2

Всего листов раздела 4.2: 5

Всего разделов: 8

Всего листов выписки: 22

18 сентября 2020г. № КУВИ-002/2020-22171756

Кадстровый номер:

43:40:000867:23

Сведения о характеристиках точек границы части (частей) земельного участка

Учетный номер части: 43:40:000867:23/6

Система координат МСК-43, зона 2

Порядковый номер	Координаты, м		Описание закрепления на местности	Средняя квадратичная погрешность определения координат характерных точек границы земельного участка, м
	X	Y		
1	571540.6	2203028.41	4	5
2	571539.68	2203028.09	-	0.1
3	571521.68	2203049.82	-	0.1
4	571522.73	2203051.35	Закрепление отсутствует	0.3
5	571532.61	2203043.99	-	-
6	571542.69	2203031.83	-	-
7	571540.6	2203028.41	-	-

ПОЛНОЕ НАИМЕНОВАНИЕ ДОЛЖНОСТИ	ПОДПИСЬ	ИНИЦИАЛЫ, ФАМИЛИЯ

М.П.