

**Федеральное государственное учреждение "Земельная кадастровая палата" по Нижегородской области**

Наименование органа кадастрового учета

**КАДАСТРОВЫЙ ПАСПОРТ ЗЕМЕЛЬНОГО УЧАСТКА (выписка из государственного кадастра недвижимости)**  
 "27" сентября 2010г № К-В/ГККУ/10-402125


В.1

1	Кадастровый номер 52:18:0040607.4	2	Лист № 1	3	Всего листов: 3			
<b>Общие сведения</b>								
4	Предьдущие номера: _____							
5	_____							
7	Местоположение Нижегородская обл., г. Нижний Новгород, Автозаводский район, ул. Заслонова, 4а (литера А)							
8	Категория земель: _____							
8.1	Земли сельскохозяйственного назначения	Земли населенных пунктов	Земли промышленности, энергетики, транспорта, связи, радиовещания, телевидения, информатики, земли для обеспечения космической деятельности, земли обороны, безопасности и земли иного специального назначения	Земли особо охраняемых территорий и объектов	Земли лесного фонда	Земли водного фонда	Земли запаса	Категория не установлена
8.2	Разрешенное использование: под здание пожарного депо весь							
9	Фактическое использование /характеристика деятельности/:							
11	Площадь: 1377 +/- 13 кв. м	12	Кадастровая стоимость (руб.): 1518817.23	13	Удельный показатель кадастровой стоимости (руб./м <sup>2</sup> ): 1102.99	14	Система координат: Местная Нижегородская	
15	Сведения о правах: _____							
16	Особые отметки: Выписка изготовлена в 3 экземплярах, имеющих одинаковую юридическую силу. Площадь земельного участка соответствует материалам межевания.							
17	_____							
18	Дополнительные сведения для регистрации прав на образованные земельные участки	18.1	Номера образованных участков: 52:18:0040607.4					
		18.2	Номер участка, преобразованного в результате выдела: _____					
		18.3	Номера участков, подлежащих снятию с кадастрового учета: _____					

Начальник отдела ввода данных и обработки документов

№ 2

(наименование должности)



М. П. (подпись)

Т. С. Девяцова

(инициалы, фамилия)

**КАДАСТРОВЫЙ ПАСПОРТ ЗЕМЕЛЬНОГО УЧАСТКА (выписка из государственного кадастра недвижимости)**  
"27" сентября 2010г № К-ВГКУ/10-402125

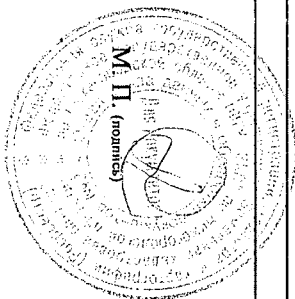
В.2

1	Кадастровый номер 52:18:0040607:4	2	Лист № 2	3	Всего листов: 3
План (чертеж, схема) земельного участка					
4					
5					
Масштаб 1:500					

Начальник отдела ввода данных и обработки документов

№ 2

(инициальное должност)



М.П. (подпись)

Т.С. Левашова

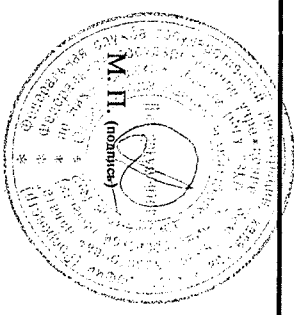
(инициалы, фамилия)

**КАДАСТРОВЫЙ ПАСПОРТ ЗЕМЕЛЬНОГО УЧАСТКА (выписка из государственного кадастра недвижимости)**  
 №27" сентября 2010г № К-ВГКУ/10-402125

В.3

1		Кадастровый номер 52:18:0040607:4		2	Лист № 3	3	Всего листов: 3
Сведения о частях земельного участка и обременениях							
4	№ п/п	Учетный номер части	Площадь (м <sup>2</sup> )	4	Характеристика	Липа, в пользу которых установлены обременения	5
	1	2	3				
	1	—	весь		Постановление и.о. Главы администрации г. Н. Новгорода "Об утверждении схемы расположения земельного участка на кадастровом плане по ул. Заслонова, 4а (литера А) в Автозаводском районе города Нижнего Новгорода" от 16.04.2010г. №2070.		

Начальник отдела ввода данных и обработки документов  
 № 2  
 (наименование должности)



Т.С. Девашова  
 (инициалы, фамилия)