

КАДАСТРОВЫЙ ПАСПОРТ

здания, сооружения, объекта незавершенного строительства


Лист №	1	Всего листов:	2
--------	---	---------------	---


Здания (вид объекта недвижимого имущества)

"17" ноября 2014 г. № К-В(ГКУ)/14-766390	
Кадастровый номер:	52:09:0030005:51
Номер кадастрового квартала:	52:09:0030005
Характер сведений государственного кадастра недвижимости (статус записи об объекте):	—

Описание объекта недвижимого имущества:

1	Местоположение:	Нижегородская обл, р-н Краснобаковский, п Лесной курорт, дом 1		
2	Основная характеристика:	площадь	6335.0	кв.м
		(тип)	(значение)	(единица измерения)
	степень готовности объекта незавершенного строительства (%)	—		
3	Назначение:	Нежилое здание		
4	Этажность:	4	0	
		количество этажей	количество подземных этажей	
5	Материал стен:	Железобетонные, Кирпичные, Кирпичные		
6	Год ввода в эксплуатацию (завершения строительства):	1972		
7	Кадастровая стоимость (руб.):	12888114.05		
8	Кадастровый номер земельного участка (участков), в пределах которого расположен объект недвижимого имущества:	—		
9	Предыдущие кадастровые (условные) номера объекта недвижимого имущества:	5059, А, А1, А2, А3		
10	Особые отметки:	Наименование: корпус № 1.		
11	Наименование органа кадастрового учета:	филиал ФГБУ «Федеральная кадастровая палата Федеральной службы государственной регистрации, кадастра и картографии» по Нижегородской области		

Начальник отдела кадастрового учета № 3 (полное наименование должности)		Т. В. Алмазова (инициалы, фамилия)
--	--	---------------------------------------



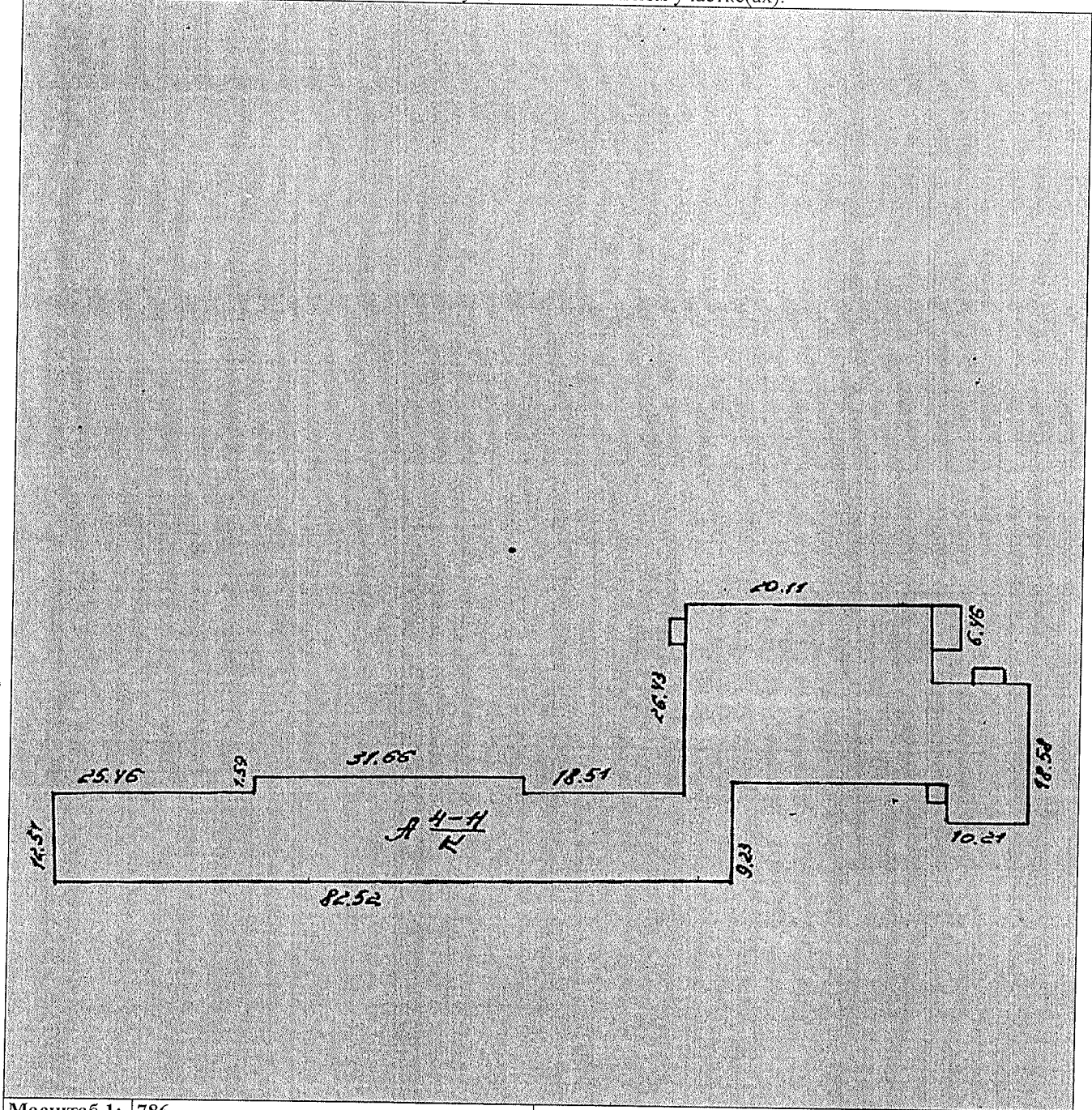
КАДАСТРОВЫЙ ПАСПОРТ
здания, сооружения, объекта незавершенного строительства

Здания
(вид объекта недвижимого имущества)

Лист № 2 Всего листов: 2

"17" ноября 2014 г. № К-В(ГКУ)/14-766390
Кадастровый номер: 52:09:0030005:51

Схема расположения объекта недвижимого имущества на земельном участке(ах):



Масштаб 1: 786

Начальник отдела кадастрового учета
(полное наименование должности) Т. В. Алмазова
(инициалы, фамилия)

