


Лист 01 от 2007

ЭКЗЕМПЛЯР
ЗАКАЗЧИКА



ФЕДЕРАЛЬНОЕ АГЕНТСТВО
КАДАСТРА ОБЪЕКТОВ НЕДВИЖИМОСТИ

ФЕДЕРАЛЬНОЕ ГОСУДАРСТВЕННОЕ УНИТАРНОЕ ПРЕДПРИЯТИЕ
«РОССИЙСКИЙ ГОСУДАРСТВЕННЫЙ ЦЕНТР ИНВЕНТАРИЗАЦИИ
И УЧЕТА ОБЪЕКТОВ НЕДВИЖИМОСТИ»

ФГУП «РОСТЕХИНВЕНТАРИЗАЦИЯ»
ТАМБОВСКИЙ ФИЛИАЛ


ТЕХНИЧЕСКИЙ ПАСПОРТ

На сооружение: *Забор (Литер I)*

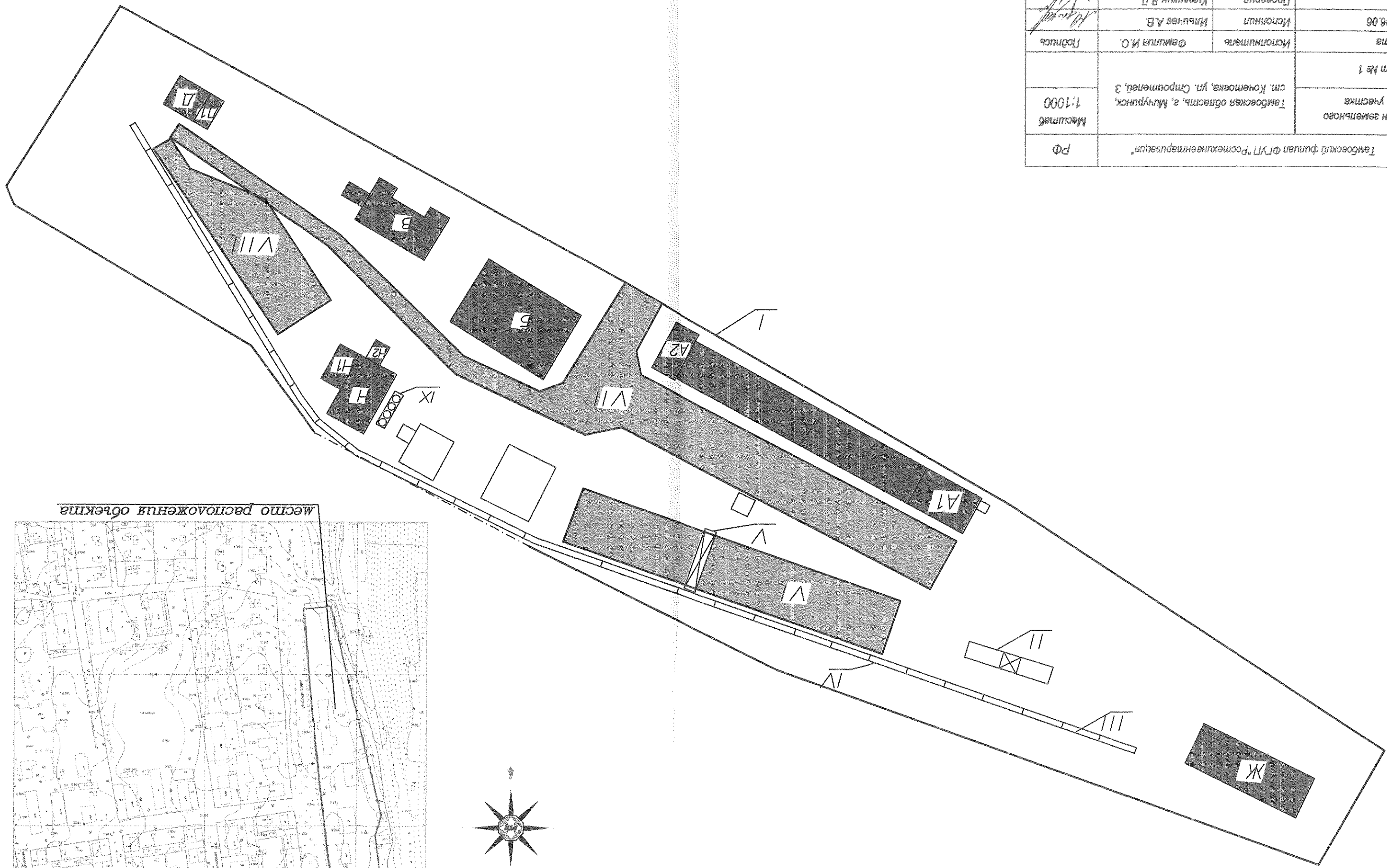
Республика	Российская Федерация					
Область (республика)	Тамбовская					
Район						
Город (пос.)	Мичуринск					
Улица и № дома	Строителей, 3					
Инвентарный номер	68:212:001:007762610:9999:20000					
Архивный номер						
Ресстровый номер	130606:001:007762610:9999:20000					
Кадастровый номер здания/сооружения	68:00:00 00 00:0008 / 68:212:001:007762610:9999:20000					
Кадастровый номер земельного участка	А	Б	В	Г	Д	Е

Паспорт составлен по состоянию на « 13 » июня 2006 года
(дата обследования объекта учета)

«СОГЛАСОВАНО» заказчик технического паспорта на объект недвижимости		Наименование организации технической инвентаризации, осуществляющей составление технического паспорта Тамбовский филиал ФГУП "Ростехинвентаризация"	
Представитель (должность, Фамилия И.О.)	Подпись, печать	Руководитель (должность, Фамилия И.О.)	Подпись, печать
		Директор Рыбаков Игорь Генрихович	
« » 200 г.		« <i>13</i> » <i>июня</i> 200 <i>6</i> г.	



Тамбовский филиал ФГУП "Ростехинженерная"	РФ	Масштаб 1:1000	Тамбовская область, г. Мичуринск, ст. Кочетовка, ул. Строительная, 3	Лист № 1	Исполнитель Исполнитель Исполнитель	Дата 3.06.06
					Кукушкин В.Л.	
					Ильичев А.В.	
					Фамилта И.О.	
					Подпись	



Ситуационный план

Общие сведения.

1.	Назначение и мощность	Забор
2.	Градостроительная ситуация	Территория производственной базы СМП №792
3.	Площадь в пределах ограждаемой территории	2822 м ²
4.	Площадь используемой приграничной территории	Нет
5.	Наличие объектов незавершенного строительства	Нет
6.	Наличие на территории объектов не участвующих в производственном процессе	Да
7.	Описание объектов инженерной, транспортной инфраструктуры и внешнего благоустройства учетных участков или комплекса	ж/б плиты на бетонном основании


Состав объекта.

№ на плане литеры	Наименование зданий сооружений и сетей	Год ввода в эксплуатацию	Материал и конструкция		Высота, м	Протяженность, м	Инвентарный № бухучета	Балансовая стоимость на 1.04.2006 г.
			отражение	основание				
1	2	3	4	5	6	7	8	9
1	Забор	1996	ж/б плиты	бетонное	2,0	976,5	0200020	710000

Примечание: сведения о балансовой стоимости, наименовании, инвентарном номере и годе ввода в эксплуатацию объекта недвижимости указаны на основании справки соответствия объектов за подписью руководителя.

Исчисление площадей и объемов строений и сооружений, расположенных на земельном участке.

№ на плане литера	Наименование	Год ввода в эксплуатацию	Протяженность или габариты	Основной материал	Высота (м)	Площадь покрытия (м ²)
1	2	3	4	5	6	7
1	Забор	1996	976,5	ж/б плиты	2,0	1953,0




[Handwritten signature]

Подпись

Лист 08

Пронумеровано и
прошито

ЭКЗЕМПЛЯР
ЗАКАЗЧИКА



ФЕДЕРАЛЬНОЕ АГЕНТСТВО
КАДАСТРА ОБЪЕКТОВ НЕДВИЖИМОСТИ

ФЕДЕРАЛЬНОЕ ГОСУДАРСТВЕННОЕ УНИТАРНОЕ ПРЕДПРИЯТИЕ
«РОССИЙСКИЙ ГОСУДАРСТВЕННЫЙ ЦЕНТР ИНВЕНТАРИЗАЦИИ
И УЧЕТА ОБЪЕКТОВ НЕДВИЖИМОСТИ»

ФГУП «РОСТЕХИНВЕНТАРИЗАЦИЯ»
ТАМБОВСКИЙ ФИЛИАЛ

ТЕХНИЧЕСКИЙ ПАСПОРТ

На сооружение: *Подкрановый путь (Литер II)*

Республика	Российская Федерация					
Область (республика)	Тамбовская					
Район						
Город (пос.)	Мичуринск					
Улица и № дома	Строителей, 3					
Инвентарный номер	68:212:001:007762610:9998:20000					
Архивный номер						
Реестровый номер	130606:001:007762610:9998:20000					
Кадастровый номер здания/сооружения	68:00:00 00 00:0008 / 68:212:001:007762610:9998:20000					
Кадастровый номер земельного участка	А	Б	В	Г	Д	Е

Паспорт составлен по состоянию на **« 13 » июня 2006 года**
(дата обеледования объекта учета)

«СОГЛАСОВАНО»
заказчик технического паспорта на объект
недвижимости

Наименование организации технической
инвентаризации, осуществляющей составление
технического паспорта

Тамбовский филиал
ФГУП "Ростехинвентаризация"

Представитель (должность,
Фамилия И.О.)

Подпись, печать


Руководитель
(должность, Фамилия И.О.)

Подпись, печать

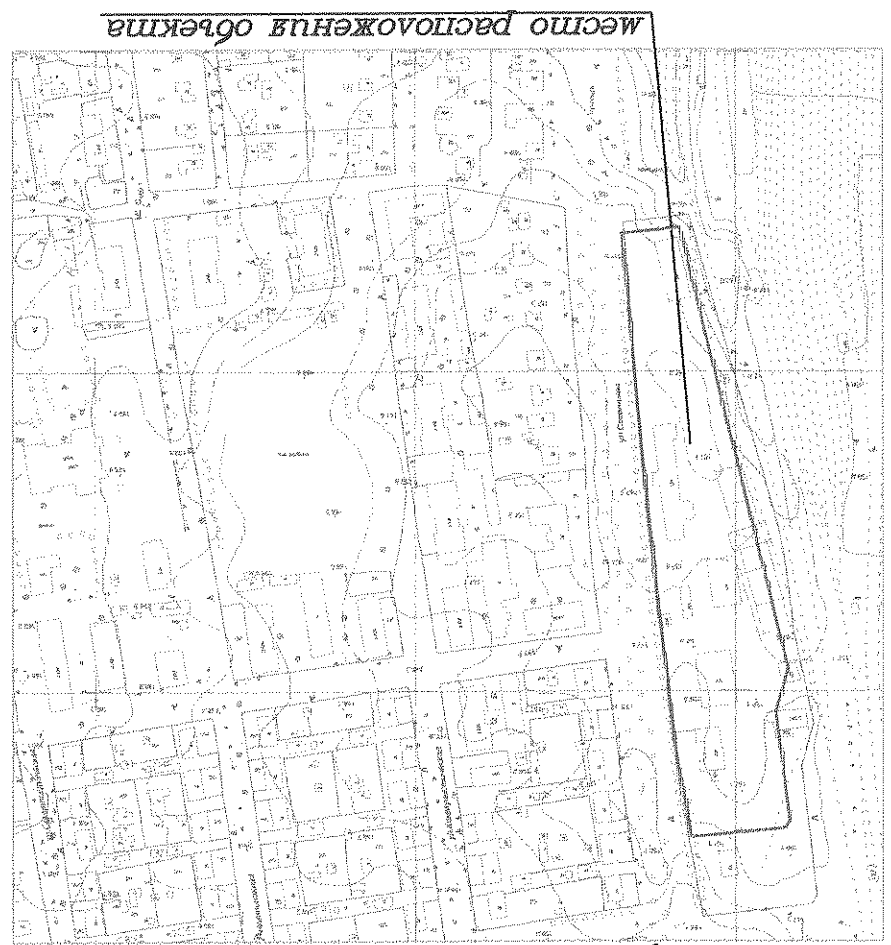
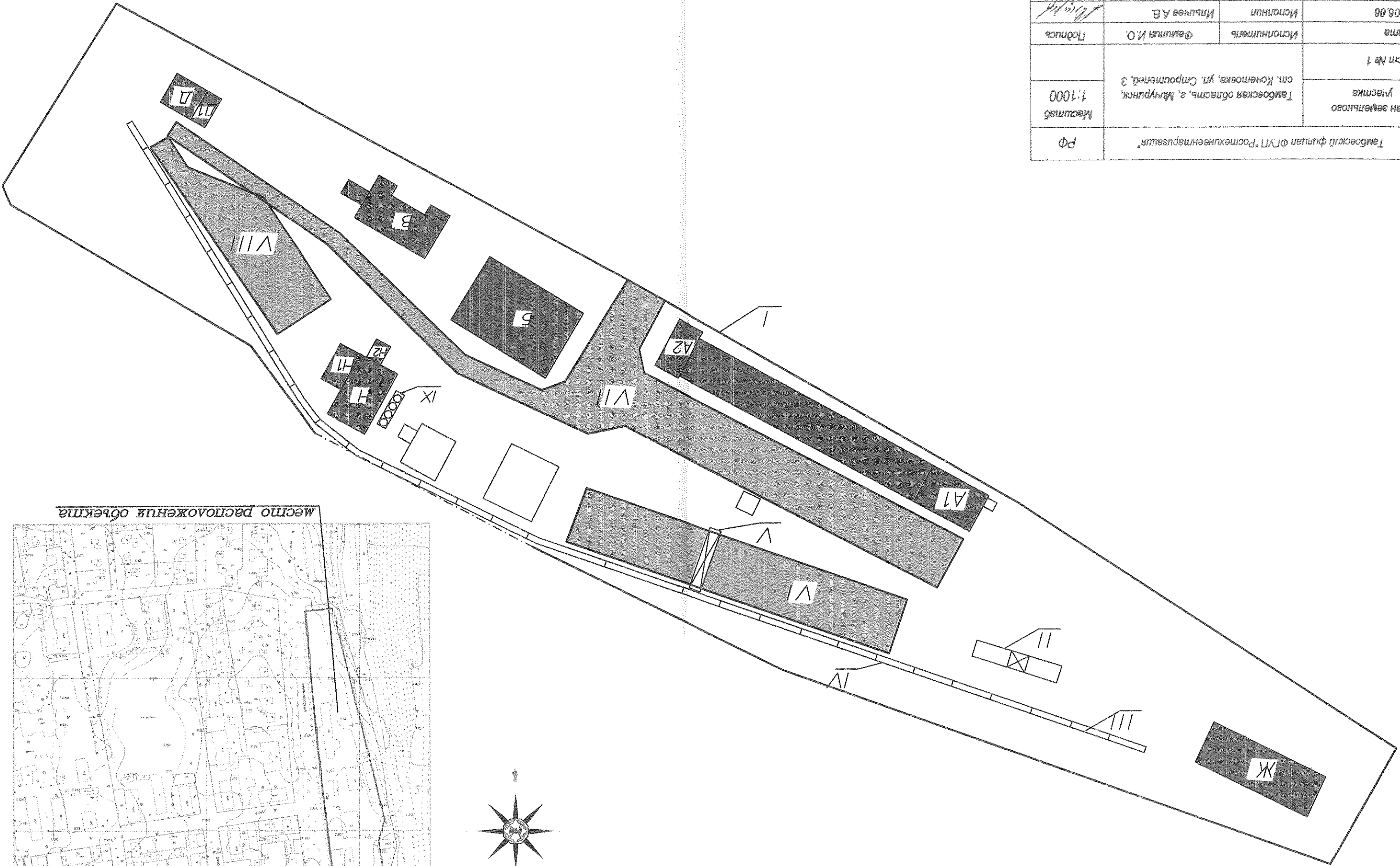
Директор
Рыбаков Игорь
Генрихович

« _____ » _____ 200__ г.

« 06 » *августа* 2006 г.


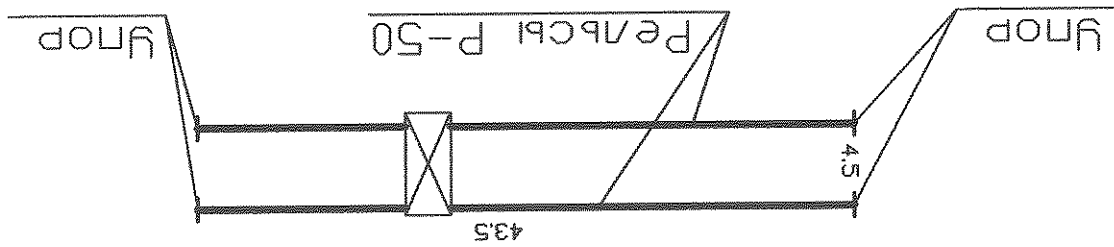


Тамбовский филиал ФГУП "Ростехинженерная"	РФ	Масштаб	1:1000
Тамбовская область, г. Мичуринск, ст. Кочетовка, ул. Строителей, 3		Исполнитель	Федина И.О.
участка		Исполнитель	Мильчев А.В.
исп № 1		Проект	Курочкин В.Л.
		Дата	1.09.08



Ситуационный план

Проект	Кукушкин В.Л.	13.08.06	Исполнитель	Ильин А.В.	Подпись	<i>[Signature]</i>
Дата	Исполнитель	Фамилия И.О.	Исполнитель	Ильин А.В.	Подпись	<i>[Signature]</i>
Лист № 1	Подписной путь (Лит. III)		Инженер-проектировщик			
Масштаб			1:500			
РФ	Технический проект ФГУП "Ростехинженерпроект"					



Общие сведения покрывного пути СМП-792


№ п.п	Наименование	Единицы измерения	2006 г
1	2	3	4
1	Общая длина покрывного пути	пог.м.	43,5
2	Рельсы:		
	а) трамвайные	пог.м.	-
3	Стрелочный перевод	шт.	-
4	Полная длина стрелочного перевода	пог.м.	-
5	Компенсаторы	шт.	-
6	Электросоединители	шт.	-
7	Крестовины:		
	а) литые	шт.	-
	б) сварные	шт.	-
	в) трамвайные сборные	шт.	-
8	Стрелочные пересечения:		
	а) литые	пар	-
	б) сварные	пар	-
	в) сборные	пар	-
9	Основание:		
	а) шпалы деревянные	шт.	-
	б) балки железобетонные	шт.	14
	в) брусья деревянные	шт.	-
10	Балластный слой:		
	а) песчаный	пог.м.	-
	б) щебеночный	пог.м.	43,5
	в) гравийный	пог.м.	-
11	Дорожное покрытие:		
	а) асфальтовое	кв.м.	-
	б) железобетонные плиты	кв.м.	-
12	Водостоки:		
	а) путевые колодцы	шт.	-
	б) водоприемные коробки	шт.	-
13	Пересечение путей	шт.	-

Характеристика покрывного пути.

1. Покрывной путь принадлежит СМП №792 и стоит на балансе предприятия под инвентарным номером №0200010.
2. Баласовая стоимость на 1.04.2006 г. – 1418000 р.
3. Покрывной путь расположен на территории производственной базы предприятия.
4. Ограничения пути выполнены металлургическими упорами.

Исчисление стоимости объекта.

Литера	Наименование элементов	№ сборника	№№ оценочной таблицы	Единица измерения	Количество единиц	Стоимость измерителя, руб.	Удельный вес		Стоимость измерителя с поправками	Восстановительная стоимость, руб. в ценах 1970 г.	Физический износ в %	Действительная стоимость, руб.
							Поправки и надбавки					
I	2	3	4	5	6	7	8	9	10	11	12	13
II	Валласт путей на ж/б балках	21	221 б	м ²	26,1	10,5	-		10,5	274	40	164,4
	Рельсовые пути на ж/б балках	5	94, п5	м.п.	43,5	211	-		211	9179	40	5507,4
	Упоры металлические		251 а	шт	4	129	-		129	516	40	309,6



Протомеровано и
пропущено
10/11/12
Лист 28

ТЕХНИЧЕСКИЙ ПАСПОРТ

На основании: *Повышенный нумер (Литер III)*

Республика	Российская Федерация
Область (республика)	Тамбовская
Район	
Город (пос.)	Мичуринск
Улица и № дома	Строителей, 3

Инвентарный номер	68:212:001:007762610:9997:20000
Архивный номер	
Ресурвный номер	130606:001:007762610:9997:20000
Кадастровый номер здания/сооружения	68:00:00 00 00:0008 / 68:212:001:007762610:9997:20000
Кадастровый номер земельного участка	

Паспорт составлен по состоянию на « 13 » июня 2006 года
(дата обеспечения объекта учета)

«СОГЛАСОВАНО»
заказчик технического паспорта на объект
недвижимости

Наименование организации технической инвентаризации, осуществляющей составление
технического паспорта
Тамбовский филиал
ФГУП «Ростехинвентаризация»

Представитель (должность,
фамилия И.О.)

Подпись, печать

Директор
Рыбаков Игорь
Генрихович

Руководитель
(должность, фамилия И.О.)
Подпись, печать



« _____ » 2006 г.

ФЕДЕРАЛЬНОЕ АГЕНТСТВО
КАДАСТРА ОБЪЕКТОВ НЕДВИЖИМОСТИ
ФЕДЕРАЛЬНОЕ ГОСУДАРСТВЕННОЕ УНИТАРНОЕ ПРЕДПРИЯТИЕ
«РОССИЙСКИЙ ГОСУДАРСТВЕННЫЙ ЦЕНТР ИНВЕНТАРИЗАЦИИ
И УЧЕТА ОБЪЕКТОВ НЕДВИЖИМОСТИ»
ФГУП «РОСТЕХИНВЕНТАРИЗАЦИЯ»
ТАМБОВСКИЙ ФИЛИАЛ

ЭКЗЕМПЛЯР
ЗАКАЗЧИКА


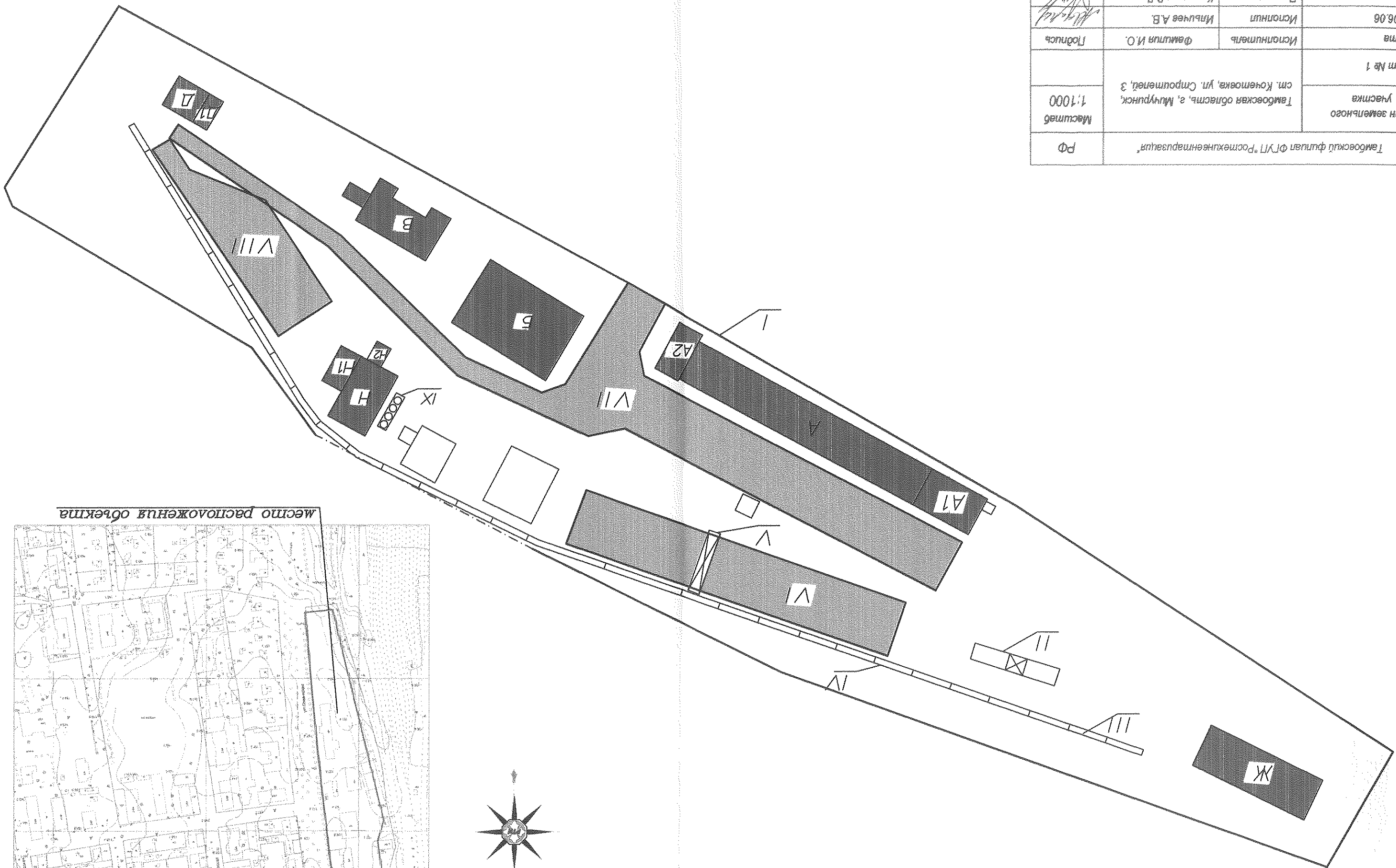


Рис. 01.00000

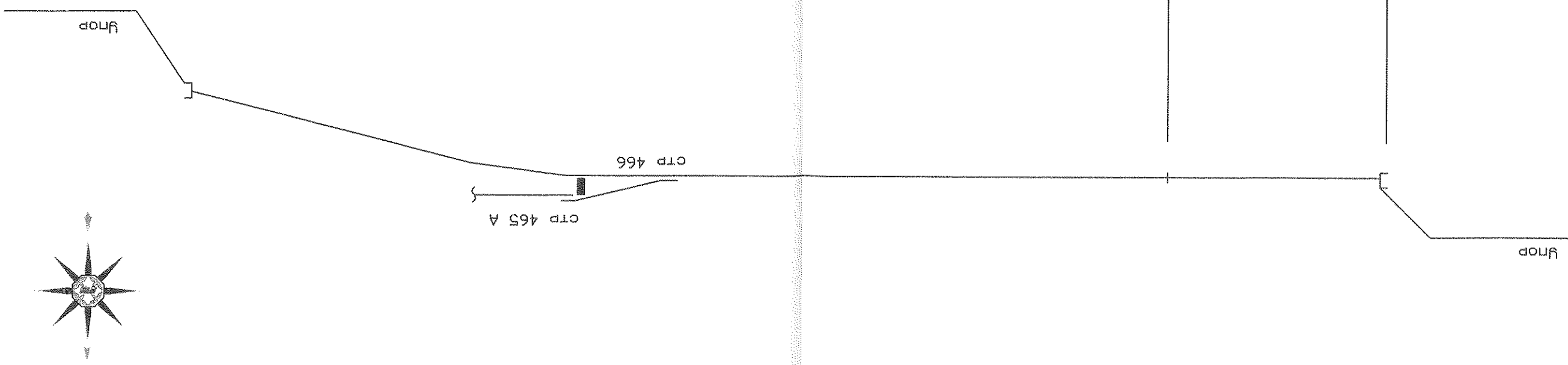
Тамбовский филиал ФГУП "Ростехинженмонтажстрой"		РФ
Иван земельного участка		Масштаб 1:1000
Лист № 1		Тамбовская область, г. Мичуринск, ул. Строителей, 3
Дата	Исполнитель	Подпись
3.06.06	Исполнил Ильяев А.В.	<i>Ильяев А.В.</i>
Проект	Курьшин В.Л.	<i>Курьшин В.Л.</i>




Ситуационный план

УСЛОВНЫЕ ОБОЗНАЧЕНИЯ: — ПЕРЕДЕРЬЯЯ СТОЛБИК

# участка	длина в м	площадь	
		к-во	дерев.
1-2	85,0	148	-
# участка	длина в м	к-во	дерев.



РФ	Масштаб	6/М	Инвентаризационный план	Лист № 1	Дата	Исполнитель	Исполнит	Проект
			Повышенный путь (Лит. III)		13.06.06	Фамилия И.О.	Ильичев А.В.	Курочкин В.П.
						Подпись		



Общие сведения по повышению пути СМП-792


№ п.п	Наименование	Единицы измерения	2006 г
1	2	3	4
1	Общая длина повышенного пути	ПОР.М.	85,0
2	Рельсы:		
	а) трамвайные	ПОР.М.	-
	б) железнодорожные - Р-65	ПОР.М.	170,0
3	Стрелочный перевод	ПОР.М.	-
4	Полная длина стрелочного перевода	ПОР.М.	-
5	Компенсаторы	ПОР.М.	-
6	Электросоединители	ШТ	-
7	Крестовины:	ШТ	-
	а) литые		
	б) сварные	ШТ	-
	в) трамвайные сборные	ШТ	-
8	Стрелочные пересечения:	ШТ	-
	а) литые		
	б) сварные	ШТ	-
	в) трамвайные сборные	ШТ	-
	а) шпалы деревянные	ШТ	-
	б) балки железобетонные	ШТ	148,0
	в) брусья деревянные	ШТ	-
10	Балластный слой:	ШТ	-
	а) песчаный		
	б) щебеночный	ПОР.М.	-
	в) гравийный	ПОР.М.	85,0
11	Дорожное покрытие:	ПОР.М.	-
	а) асфальтовое		
	б) железобетонные плиты	КВ.М.	-
12	Водостоки:	КВ.М.	-
	а) путевые колодцы		
	б) водоприемные коробки	ШТ	-
13	Пересечение путей	ШТ	-

Характеристика подкранового пути.

1. Повышенный путь принадлежит СМП №792 и стоит на балансе предприятия под инвентарным номером №0200050.
2. Балансовая стоимость на 1.04.2006 г. - 102000 р.
3. Повышенный путь имеет полную длину 85 м. Ограничитель пути - представляют собой несоевещаемый металлургический упор.
4. На повышенном пути переездов нет.

Исчисление стоимости объекта.

Литера	Наименование элементов	№ сборника	№№ оценочной таблицы	Единица измерения	Количество единиц	Стоимость измерителя, руб.	Удельный вес		Стоимость измерителя с поправками	Восстановительная стоимость, руб. в ценах 1970 г.	Физический износ в %	Действительная стоимость, руб.
							Поправки и надбавки					
I	2	3	4	5	6	7	8	9	10	11	12	13
III	Багласт путей на железобетонных шпалах	21	221	м ³	64,0	10,5	-		10,5	672	40	403.2
	Рельсы со скреплениями уложенные на ж/б шпалах		228	м	85	38,6	-		38,6	3281	30	2296.7
	Шпалы железобетонные		222	шт	148	13,5	-		13,5	1998	20	1598.4
	Упоры путевые		241	шт	1	183,0	-		183,0	183	30	128.1
			б									



Прочитано и
подписано
5
Лопинс

лист 08

ТЕХНИЧЕСКИЙ ПАСПОРТ

На сооружение: *Подъездной путь (Линия IV)*

Республика	Российская Федерация
Область (республика)	Тамбовская
Район	
Город (пос.)	Мичуринск
Улица и № дома	Строителей, 3
Инвентарный номер	68:212:001:007762610:9996:20000
Архивный номер	
Ресурвный номер	130606:001:007762610:9996:20000
Кадастровый номер здания/сооружения	68:00:00 00 00:0008 / 68:212:001:007762610:9996:20000
Кадастровый номер земельного участка	
	А
	Б
	В
	Г
	Д
	Е

Паспорт составлен по состоянию на « 13 » июня 2006 года
(дата обследования объекта учета)

«СОГЛАСОВАНО»
заказчик технического паспорта на объект
недвижимости

Наименование организации технической
инвентаризации, осуществляющей составление
технического паспорта

Тамбовский филиал
ФГУП «Ростехинвентаризация»

Представитель (должность,
фамилия И.О.)

Подпись, печать


Директор

Рыбаков Игорь


Генрихович

« _____ » 2006 г.

« 01 » _____ 2006 г.

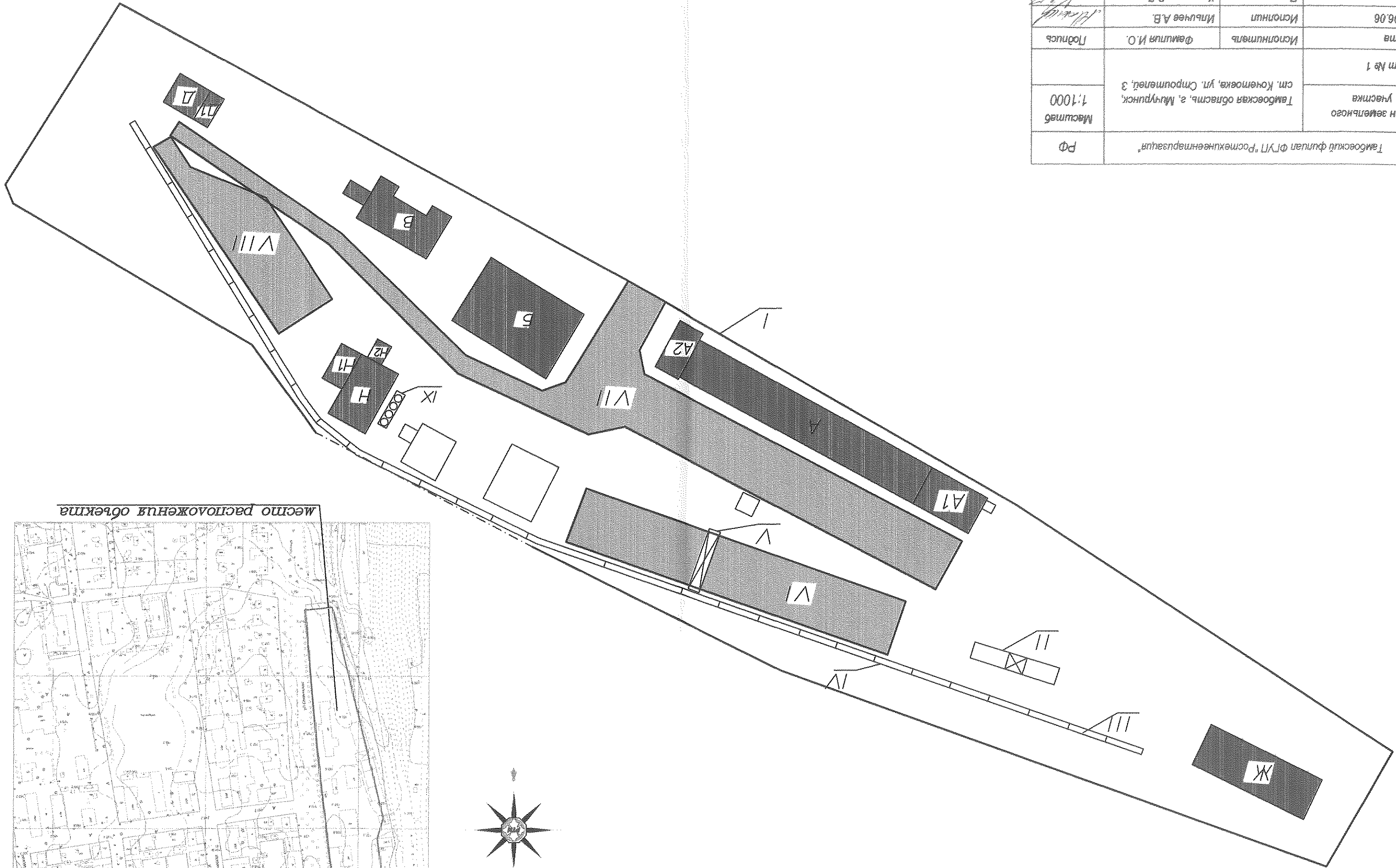


ЭКЗАМПЛЯР
ЗАКАЗЧИКА



№ 002

Тамбовский филиал ФГУП "Ростехинженерная группа"	РФ	Масштаб 1:1000	Тамбовская область, г. Мичуринск, ул. Комаровка, ул. Строителей, 3	Лист № 1	Дата 13.06.06	Исполнитель Ильин А.В.	Курькин В.Л.	Проект
						Подпись	Фамилия И.О.	Исполнитель



Место расположения объекта


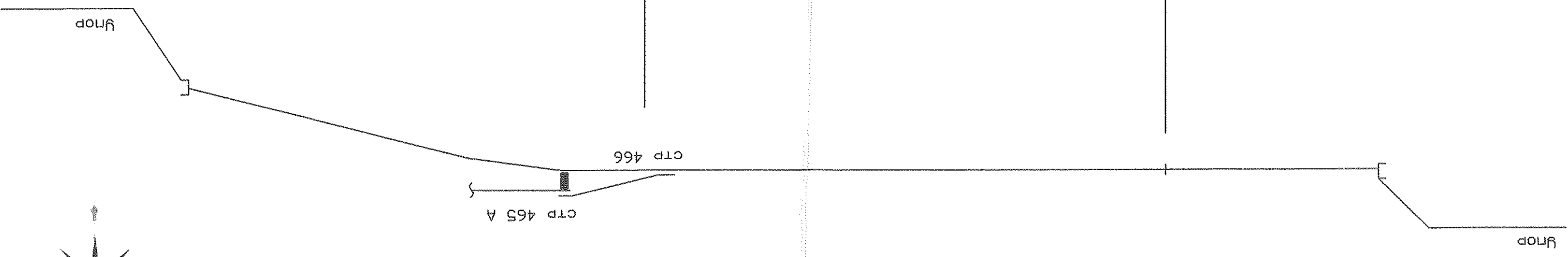


Ситуационный план

УСЛОВНЫЕ ОБОЗНАЧЕНИЯ:

■ - ПРЕДЕЛЬНЫЙ СТОЛБИК

# участка	Длина в м		ЛПД	ЛПД	# участка	Длина в м	
	к-во	дереб.				к-во	дереб.
2-3	21	223	21	223	3-5	137.0	239
3-4	31.1	54	3-4	31.1	3-5	140.0	223



РФ	Масштаб	0/М	Лист № 1	Исполнитель	Исполнитель	Дата	13.06.06
Тамбовский филиал ФГУП "Ростехинженерная"	Инженерная	Лист № 1	Лист № 1	Исполнитель	Исполнитель	Дата	13.06.06
	Масштаб	0/М	Лист № 1	Исполнитель	Исполнитель	Дата	13.06.06
	Масштаб	0/М	Лист № 1	Исполнитель	Исполнитель	Дата	13.06.06

Общие сведения о подъездном пути СМП-792

№ п.п	Наименование	Единицы измерения	2006 г
1	2	3	4
1	Общая длина подъездного пути	пог.м.	308,1
2	Рельсы:		
	а) трамвайные	пог.м.	-
	б) железнодорожные – Р-65	пог.м.	616,2
3	Стрелочный перевод	шт	1
4	Полная длина стрелочного перевода	пог.м.	31,1
5	Компенсаторы	шт	-
6	Электросоединители	шт	-
7	Крестовины:		
	а) литые	шт	-
	б) сварные	шт	-
	в) трамвайные сборные	шт	-
8	Стрелочные пересечения:		
	а) литые	пар	-
	б) сварные	пар	-
	в) сборные	пар	-
9	Основание:		
	а) шпалы деревянные	шт	516
	б) балки железобетонные	шт	21
	в) брусья деревянные	шт	-
10	Балластный слой:		
	а) песчаный	пог.м.	-
	б) щебеночный	пог.м.	308,1
	в) гравийный	пог.м.	-
11	Дорожное покрытие:		
	а) асфальтовое	кв.м.	-
	б) железобетонные плиты	кв.м.	-
12	Водостоки:		
	а) путевые колодцы	шт	-
	б) водоприемные коробки	шт	-
13	Пересечение путей	шт	-

Характеристика подканового пути.


1. Подъездной путь принадлежит СМП №792 и стоит на балансе предприятия под инвентарным номером №0200040.
2. Балансовая стоимость на 1.04.2006 г. – 3000 р.
3. Подъездной путь примыкает к станции стрелкой №45а к горловине парка «В» станции Кочетовка.
4. Границей подъездного пути является предельный столбик стрелочного перевода 465а.
5. Подъездной путь имеет полную длину 308,1 м. Ограничили пути – представляют собой неосвещаемый металлнический упор.
6. На подъездном пути уложен один ручной стрелочный перевод №466.
7. На подъездном пути переездов нет.
8. К подъездному пути примыкает один повышенный путь.

Исчисление стоимости объекта.

Литера	Наименование элементов	№ сборника	№№ оценочной таблицы	Единица измерения	Количество единиц	Стоимость измерителя, руб.	Удельный вес		Стоимость измерителя с поправками	Восстановительная стоимость, руб. в ценах 1970 г	Физический износ в %	Действительная стоимость, руб.
							Поправки и надбавки					
I												
IV	Багпаст путей на деревянных шпалах и багпаст стрелочных переводов	21	220 е	м3	222	10,4	-		10,4	2309	40	1385,4
	Багпаст путей на железобетонных шпалах	21	221 б		9	10,5	-		10,5	95	40	57,0
	Рельсы со скреплениями уложенные на деревянных шпалах	21	225 б	М	296,1	33,2	-		33,2	9831	40	5898,6
	Шпалы деревянные	21	222 а	шт	516	9,9	-		9,9	5108	70	1532,4
	Рельсы со скреплениями уложенные на ж/б шпалах		228 д	М	12,0	38,6	-		38,6	463	30	324,1
	Шпалы железобетонные		222 д	шт	21	13,5	-		13,5	284	20	227,2
	Упоры путевые		241 б	шт	1	183,0	-		183,0	183	40	109,8

0.26.2006

ЭКЗЕМПЛЯР
ЗАКАЗЧИКА



ФЕДЕРАЛЬНОЕ АГЕНТСТВО
КАДАСТРА ОБЪЕКТОВ НЕДВИЖИМОСТИ

ФЕДЕРАЛЬНОЕ ГОСУДАРСТВЕННОЕ УНИТАРНОЕ ПРЕДПРИЯТИЕ
«РОССИЙСКИЙ ГОСУДАРСТВЕННЫЙ ЦЕНТР ИНВЕНТАРИЗАЦИИ
И УЧЕТА ОБЪЕКТОВ НЕДВИЖИМОСТИ»

ФГУП «РОСТЕХИНВЕНТАРИЗАЦИЯ»
ТАМБОВСКИЙ ФИЛИАЛ

ТЕХНИЧЕСКИЙ ПАСПОРТ

На сооружение: *Пути козлового крана (Литер V)*

Республика	Российская Федерация					
Область (республика)	Тамбовская					
Район						
Город (пос.)	Мичуринск					
Улица и № дома	Строителей, 3					
Инвентарный номер	68:212:001:007762610:9995:20000					
Архивный номер						
Реестровый номер	130606:001:007762610:9995:20000					
Кадастровый номер здания/сооружения	68:00:00 00 00:0008 / 68:212:001:007762610:9995:20000					
Кадастровый номер земельного участка	А	Б	В	Г	Д	Е

Паспорт составлен по состоянию на « 13 » июня 2006 года
(дата обследования объекта учета)

«СОГЛАСОВАНО»
заказчик технического паспорта на объект
недвижимости

Наименование организации технической
инвентаризации, осуществляющей составление
технического паспорта

Тамбовский филиал
ФГУП "Ростехинвентаризация"

Представитель (должность,
Фамилия И.О.)

Подпись, печать

Руководитель
(должность, Фамилия И.О.)

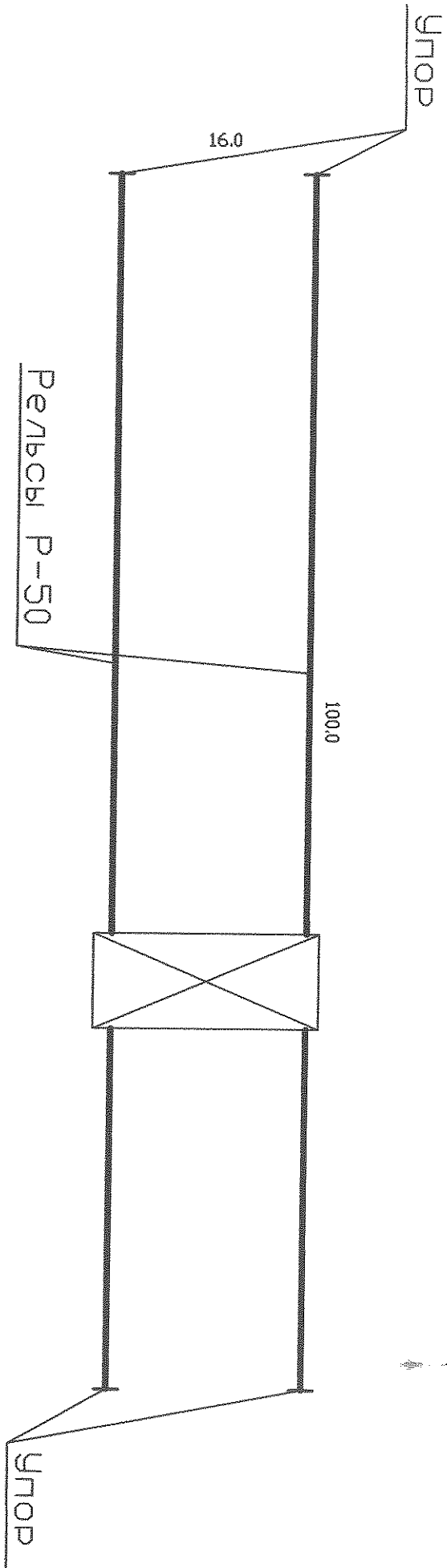
Подпись, печать

Директор
Рыбаков Игорь
Генрихович


« 01 » августа 2006 г.

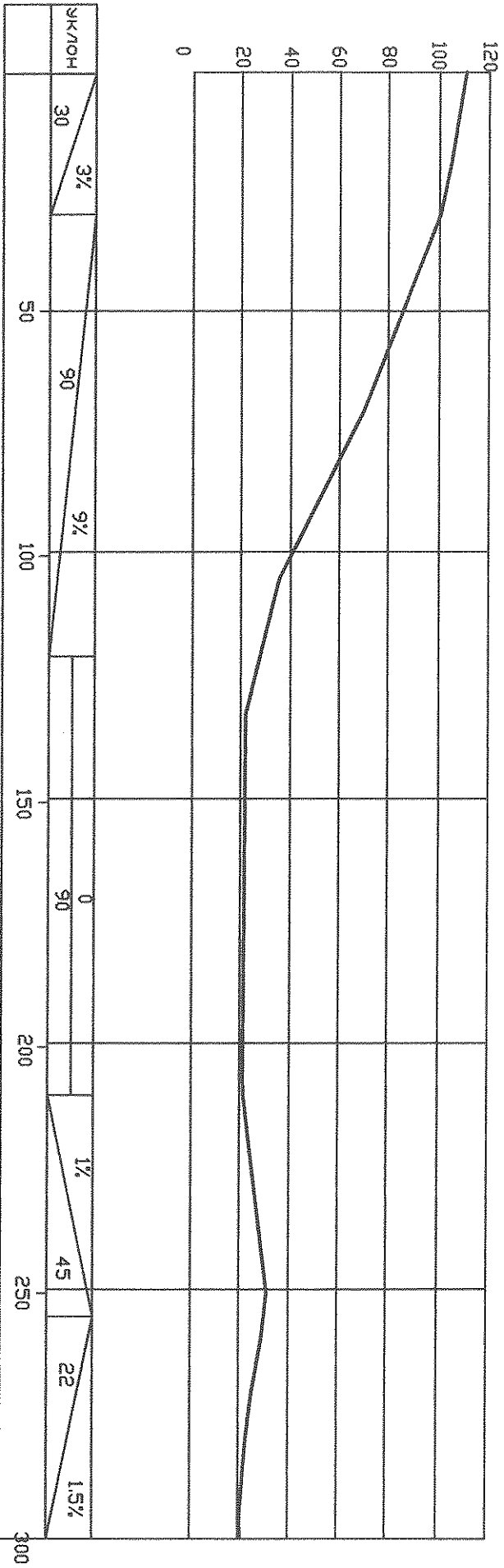
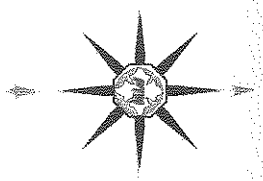
« ____ » _____ 200__ г.





Тамбовский филиал ФГУП "Ростехинвентаризация"		РФ
Инвентаризационный план	Пути козлового крана (Лист V)	Масштаб 1:500
Лист № 1		
Дата 13.06.06	Исполнитель Исполнил	Фамилия И.О. Ильичев А.В.
	Проверил	Кувшикин В.Г.
		Подпись





Тамбовский филиал ФГУП "Ростехинвентаризация"		РФ
Инвентаризационный план	Путь козлового крана (Лист V)	Масштаб 5/м
Лист № 2		
Дата	Исполнитель	Фамилия И.О.
13.08.06	Исполнил	Ильчев А.В.
	Проверил	Кувшикин В.Л.
		Подпись

Общие сведения на пути козлового крана СМТ-792

№	Наименование	Единицы измерения	2006 г
1	2	3	4
1	Общая длина путей козлового крана	пог.м.	100
2	Рельсы:		
	а) трамвайные	пог.м.	-
	б) железнодорожные - Р-50	пог.м.	200
3	Стрелочный перевод	шт	-
4	Полная длина стрелочного перевода	пог.м.	-
5	Компенсаторы	шт	-
6	Электросоединители	шт	-
7	Крестовины:		
	а) литые	шт	-
	б) сварные	шт	-
	в) трамвайные сборные	шт	-
8	Стрелочные пересечения:		
	а) литые	пар	-
	б) сварные	пар	-
	в) сборные	пар	-
9	Основание:		
	а) шпалы деревянные	шт	-
	б) балки железобетонные	шт	-
	в) брусья деревянные	шт	350
10	Балластный слой:		
	а) песчаный	пог.м.	-
	б) щебеночный	пог.м.	100
	в) гравийный	пог.м.	-
11	Дорожное покрытие:		
	а) асфальтовое	кв.м.	-
	б) железобетонные плиты	кв.м.	-
12	Водостоки:		
	а) лутевые колдуцы	шт	-
	б) водоприемные коробки	шт	-
13	Пересечения путей		
	а) путевые колдуцы	шт	-
	б) водоприемные коробки	шт	-

Характеристика путей козлового крана.

1. Пути козлового крана принадлежат СМТ №792 и стоит на балансе предприятия под инвентарным номером №0200070.
2. Балансовая стоимость на 1.04.2006 г. - 454000 р.
3. Пути козлового крана расположены на разгрузочной площадке (литер VI) производственной базы предприятия.
4. Ограничения пути выполнены металлургскими упорами.

Исчисление стоимости объекта.

Литера	Наименование элементов	№ сборника	№№ оценочной таблицы	Единица измерения	Количество единиц	Стоимость измерителя, руб.	Удельный вес		Стоимость измерителя с поправками	Восстановительная стоимость, руб. в ценах 1970 г.	Физический износ в %	Действительная стоимость, руб.
							Поправки и надбавки					
I	2	3	4	5	6	7	8	9	10	11	12	13
V	Балласт путей на деревянных шпалах	21	220 e	м3	60,0	10,4	-		10,4	624	30	436,8
	Рельсовые пути на деревянных шпалах	21	226 д	м.п.	100	34,6	-		34,6	3460	30	2422,0
	Брусья	21	222 а	шт	350	9,9	-		9,9	3465	60	1386,0
	Упоры металлические	21	251 б	шт	4	129	-		129	516	30	361,2

Пронумеровано и
прошито 6

(444.076) лист 06

Подпись



ЭКЗЕМПЛЯР
ЗАКАЗЧИКА



ФЕДЕРАЛЬНОЕ АГЕНТСТВО
КАДАСТРА ОБЪЕКТОВ НЕДВИЖИМОСТИ

ФЕДЕРАЛЬНОЕ ГОСУДАРСТВЕННОЕ УНИТАРНОЕ ПРЕДПРИЯТИЕ
«РОССИЙСКИЙ ГОСУДАРСТВЕННЫЙ ЦЕНТР ИНВЕНТАРИЗАЦИИ
И УЧЕТА ОБЪЕКТОВ НЕДВИЖИМОСТИ»

ФГУП «РОСТЕХИНВЕНТАРИЗАЦИЯ»
ТАМБОВСКИЙ ФИЛИАЛ

ТЕХНИЧЕСКИЙ ПАСПОРТ

На сооружение: *Разгрузочная площадка (Литер VI)*

Республика	Российская Федерация					
Область (республика)	Тамбовская					
Район						
Город (пос.)	Мичуринск					
Улица и № дома	Строителей, 3					
Инвентарный номер	68:212:001:007762610:9994:20000					
Архивный номер						
Реестровый номер	130606:001:007762610:9994:20000					
Кадастровый номер здания/сооружения	68:00:00 00 00:0008 / 68:212:001:007762610:9994:20000					
Кадастровый номер земельного участка	А	Б	В	Г	Д	Е

Паспорт составлен по состоянию на « 13 » июня 2006 года
(дата обследования объекта учета)

«СОГЛАСОВАНО»
заказчик технического паспорта на объект
недвижимости

Наименование организации технической
инвентаризации, осуществляющей составление
технического паспорта

Тамбовский филиал
ФГУП "Ростехинвентаризация"

Представитель (должность,
Фамилия И.О.)

Подпись, печать

Руководитель
(должность, Фамилия И.О.)

Подпись, печать

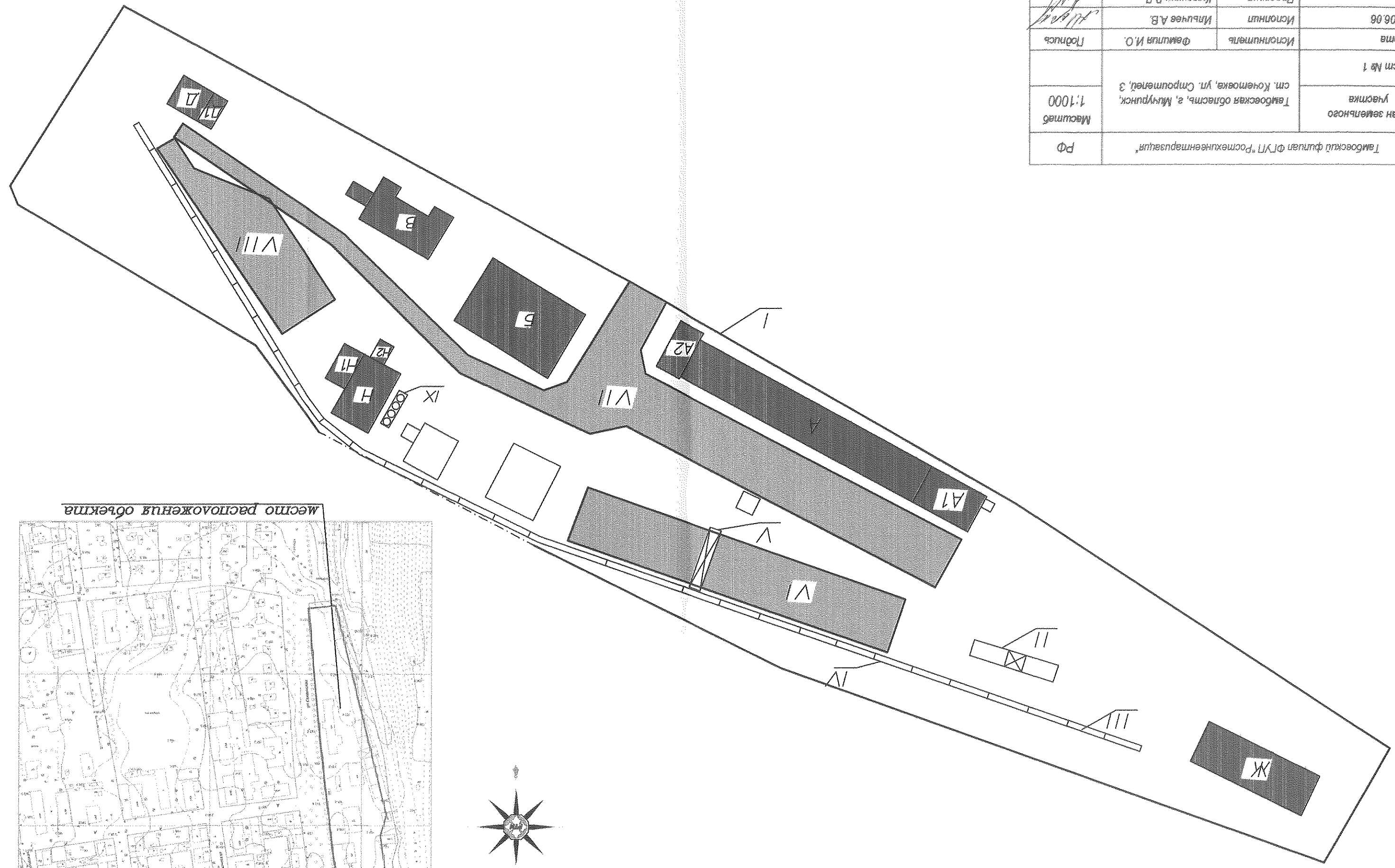
Директор
Рыбаков Игорь
Генрихович

« » _____ 200 г.


« 01 » июня 200 6 г.



Тамбовский филиал ФГУП "Ростехинженмонтажур"	РФ	Масштаб 1:1000	Тамбовская область, г. Мичуринск, ст. Кочетовка, ул. Строителей, 3	Лист № 1	Дата 13.06.06	Исполнитель Ильчев А.В.	Проверил Курочкин В.Л.
						Подпись	

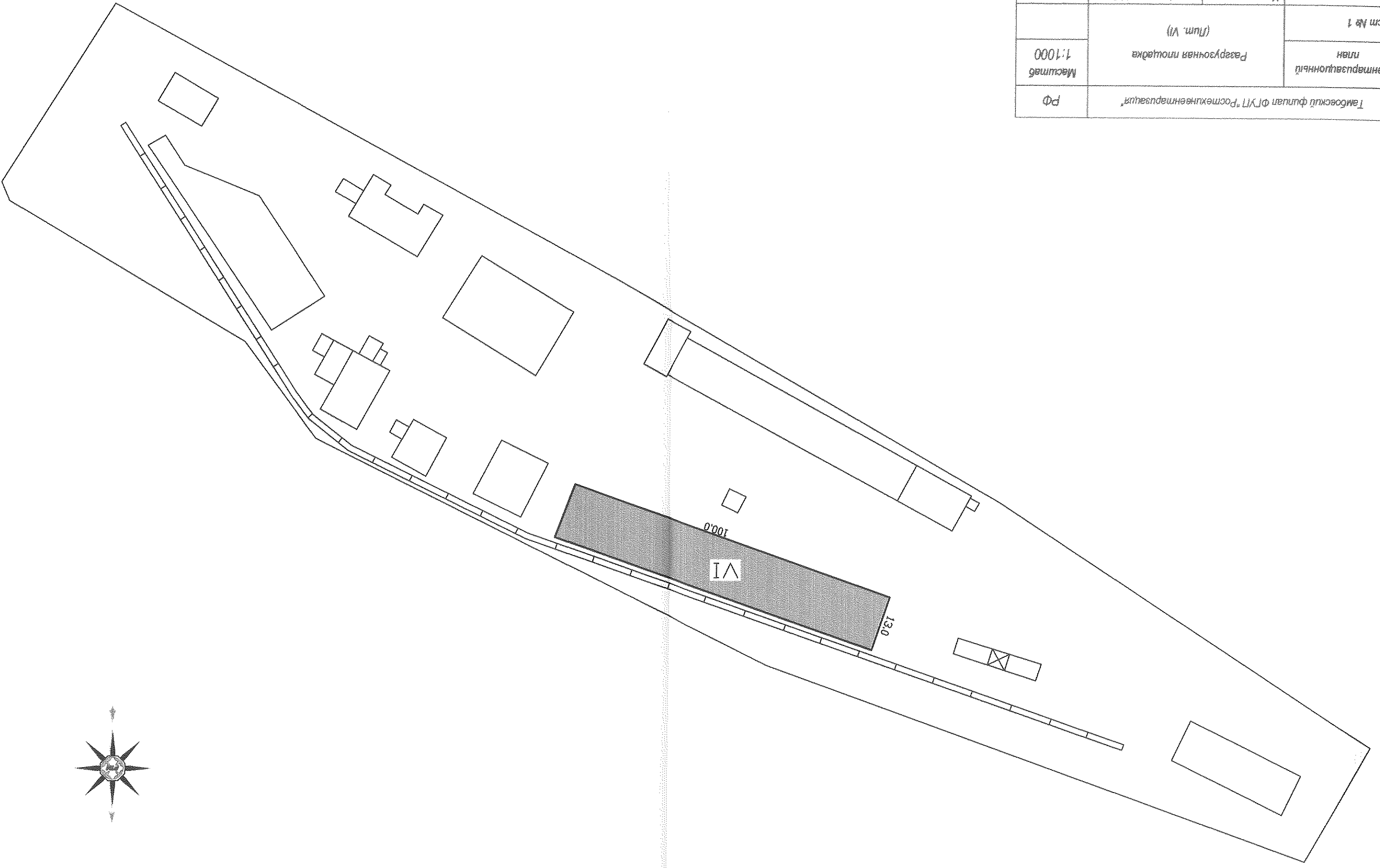


Место расположения объекта



Ситуационный план

Тамбовский филиал ФГУП "Ростехинженерная"	ФП
Масштаб 1:1000	Разрушенная площадка (Лит. VI)
Лист № 1	Инженерный план
Дата 13.06.06	Исполнитель Мильев А.В.
	Куратор Кукушкин В.Л.
	Подпись Исполнитель Фамуля И.О.



Общие сведения.

1.	Назначение и мощность	Разгрузочные площадки
2.	Градостроительная ситуация	Территория производственной базы СМП №792
3.	Площадь в пределах ограждаемой территории	2822 м ²
4.	Площадь используемой приграничной территории	Нет
5.	Наличие объектов незавершенного строительства	Нет
6.	Наличие на территории объектов не участвующих в производственном процессе	Да
7.	Описание объекта	Гравий, щебень на песчаном основании

Состав объекта.


№ на плане литеры	Наименование зданий сооружений и сетей	Год ввода в эксплуатацию	Материал и конструкции		Площадь, м ²	Инвентарный № бухучета	Балансовая стоимость на 1.04.2006 г.
			Площадки	основание			
1	2	3	4	5	6	7	8
VI	Разгрузочная площадка	1996	Гравий, щебень	песчаное	1300	0200080*	1218000*

Примечание:


Инвентарный № бухучета и балансовая стоимость предоставлены по двум разгрузочным площадкам литер VI и VIII

Исчисление площадей и объемов строений и сооружений, расположенных на земельном участке.

№ на плане литера	Наименование	Год ввода в эксплуатацию	Формула для подсчета площадей по наружному обмеру	Основной материал	Высота (м)	Площадь покрытия (м ²)
1	2	3	4	5	6	7
VI	Разгрузочная площадка	1996	100,0*13,0	Гравий, щебень	-	1300,0
	Итого:					1300,0

ПРЕД. И
102730
Пронумерованс и
прошито 6
(5 стр.)
—) лист 06
Подпись 

ЭКЗЕМПЛЯР
ЗАКАЗЧИКА



ФЕДЕРАЛЬНОЕ АГЕНТСТВО
КАДАСТРА ОБЪЕКТОВ НЕДВИЖИМОСТИ

ФЕДЕРАЛЬНОЕ ГОСУДАРСТВЕННОЕ УНИТАРНОЕ ПРЕДПРИЯТИЕ
«РОССИЙСКИЙ ГОСУДАРСТВЕННЫЙ ЦЕНТР ИНВЕНТАРИЗАЦИИ
И УЧЕТА ОБЪЕКТОВ НЕДВИЖИМОСТИ»

ФГУП «РОСТЕХИНВЕНТАРИЗАЦИЯ»
ТАМБОВСКИЙ ФИЛИАЛ

ТЕХНИЧЕСКИЙ ПАСПОРТ

На сооружение: *Разгрузочная площадка (Литер VIII)*

Республика	Российская Федерация					
Область (республика)	Тамбовская					
Район						
Город (пос.)	Мичуринск					
Улица и № дома	Строителей, 3					
Инвентарный номер	68:212:001:007762610:9992:20000					
Архивный номер						
Реестровый номер	130606:001:007762610:9992:20000					
Кадастровый номер здания/сооружения	68:00:00 00 00:0008 / 68:212:001:007762610:9992:20000					
Кадастровый номер земельного участка	А	Б	В	Г	Д	Е

Паспорт составлен по состоянию на « 13 » июня 2006 года
(дата обследования объекта учета)

«СОГЛАСОВАНО»
заказчик технического паспорта на объект
недвижимости

Наименование организации технической
инвентаризации, осуществляющей составление
технического паспорта

Тамбовский филиал
ФГУП "Ростехинвентаризация"

Представитель (должность,
Фамилия И.О.)

Подпись, печать


Руководитель
(должность, Фамилия И.О.)

Подпись, печать

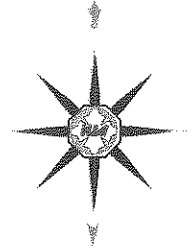
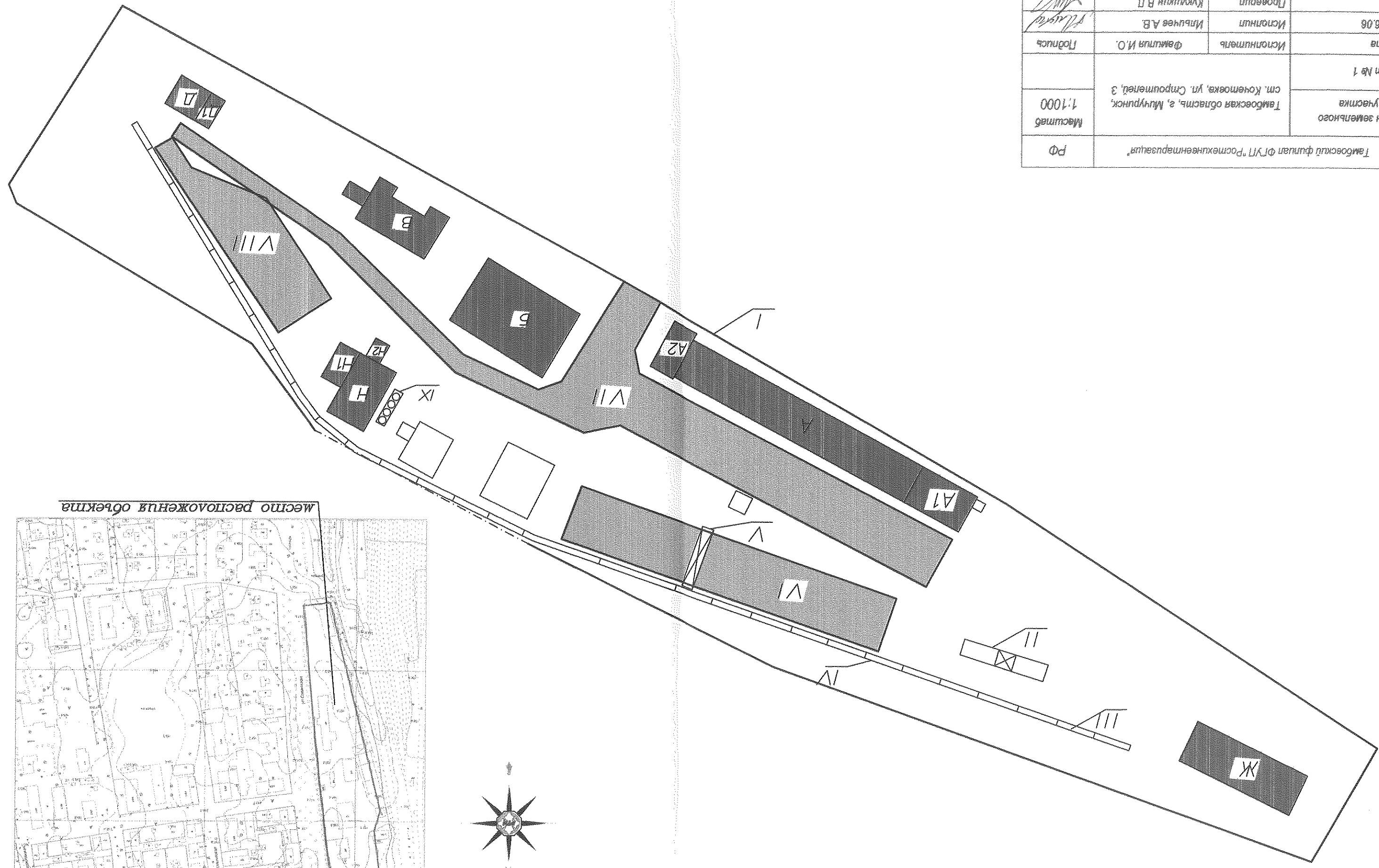
Директор
Рыбаков Игорь
Генрихович

« _____ » _____ 200__ г.

« *07* » *августа* 200*6* г.

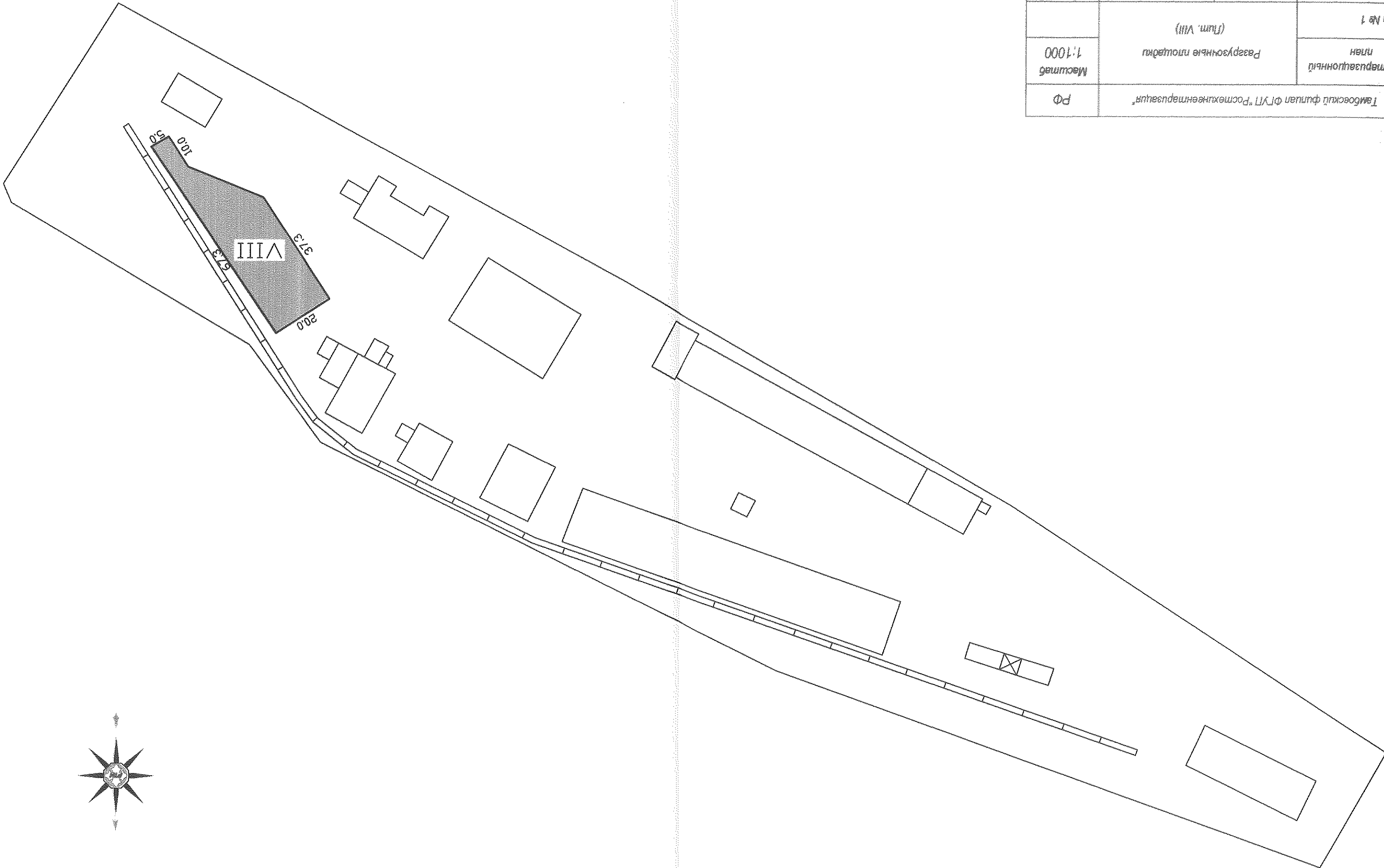


Тамбовский филиал ФГУП "Ростехинжентразация"	РФ	Масштаб 1:1000	Лист № 1	Тамбовская область, г. Мичуринск, см. Кочетовка, ул. Строителей, 3	Тамбовский филиал ФГУП "Ростехинжентразация"
Исполнитель Ильичев А.В.	Исполнитель Ильичев А.В.	Дата 13.06.06	Исполнитель Фажкина И.О.	Исполнитель Фажкина И.О.	Исполнитель Фажкина И.О.
Проектировщик Курочкин В.Л.	Проектировщик Курочкин В.Л.	Дата 13.06.06	Исполнитель Ильичев А.В.	Исполнитель Ильичев А.В.	Исполнитель Ильичев А.В.



Ситуационный план

Тамбовский филиал ФГУП "Ростехинженнтрапсаур"	РФ	Масштаб	1:1000
неинтерпретировать	план	(Лист VIII)	
Лист № 1	Разрыточные площадки		
Дата	Исполнитель	Исполнитель	Исполнитель
13.06.06	Ильичев А.В.	Филиппов И.О.	Подпись
	Курочкин В.Л.		



Общие сведения.

1.	Назначение и мощность	Разгрузочные площадки
2.	Градостроительная ситуация	Территория производственной базы СМП №792
3.	Площадь в пределах ограждаемой территории	2822 м ²
4.	Площадь используемой приграничной территории	Нет
5.	Наличие объектов незавершенного строительства	Нет
6.	Наличие на территории объектов не участвующих в производственном процессе	Да
7.	Описание объекта	Гравий, щебень на песчаном основании

Состав объекта.

№ на плане здания литеры	Наименование сооружений и сетей	Год ввода в эксплуатацию	Материал и конструкция		Площадь, м ²	Инвентарный № бухучета	Балансовая стоимость на 1.04.2006 г.
			Площадки	основание			
1	2	3	4	5	6	7	8
VIII	Разгрузочные площадки	1996	Гравий, щебень	песчаное	1046	0200080*	1218000*

Примечание:

Инвентарный № бухучета и балансовая стоимость предоставлены по двум разгрузочным площадкам литер VI и VIII

Исчисление площадей и объемов строений и сооружений, расположенных на земельном участке.

№ на плане литера	Наименование	Год ввода в эксплуатацию	Формула для подсчета площадей по наружному обмеру	Основной материал	Высота (м)	Площадь покрытия (м ²)
I	2	3	4	5	6	7
VIII	Разгрузочная площадка	1996	$20,0 * 37,3 + (20,0 + 5,0) / 2 * 20 + 10,0 * 5,0$	Гравий, щебень	-	1046,0
	Итого:					1046,0



Исчисление стоимости объекта в ценах 1969 года.

Литера	Наименование элементов	№ сборника	№№ оценочной таблицы	Единица измерения	Количество единиц	Стоимость измерителя, руб.	Удельный вес		Стоимость измерителя с поправками	Восстановительная стоимость, руб. в ценах 1970 г.	Физический износ в %	Действительная стоимость, руб.
							Поправки и надбавки					
1	2	3	4	5	6	7	8	9	10	11	12	13
VIII	Разгрузочные площадки	12	1а	100 м ²	10,46	171	1		171	1787	50	894
			1б	100 м ²	10,46	216	1		216	2259	50	1130

Пронумеровано и
прошито 6


(шесть) листов

Подпись



п. 13 по плану

ЭКЗЕМПЛЯР
ЗАКАЗЧИКА



ФЕДЕРАЛЬНОЕ АГЕНТСТВО
КАДАСТРА ОБЪЕКТОВ НЕДВИЖИМОСТИ

ФЕДЕРАЛЬНОЕ ГОСУДАРСТВЕННОЕ УНИТАРНОЕ ПРЕДПРИЯТИЕ
«РОССИЙСКИЙ ГОСУДАРСТВЕННЫЙ ЦЕНТР ИНВЕНТАРИЗАЦИИ
И УЧЕТА ОБЪЕКТОВ НЕДВИЖИМОСТИ»

ФГУП «РОСТЕХИНВЕНТАРИЗАЦИЯ»
ТАМБОВСКИЙ ФИЛИАЛ

ТЕХНИЧЕСКИЙ ПАСПОРТ

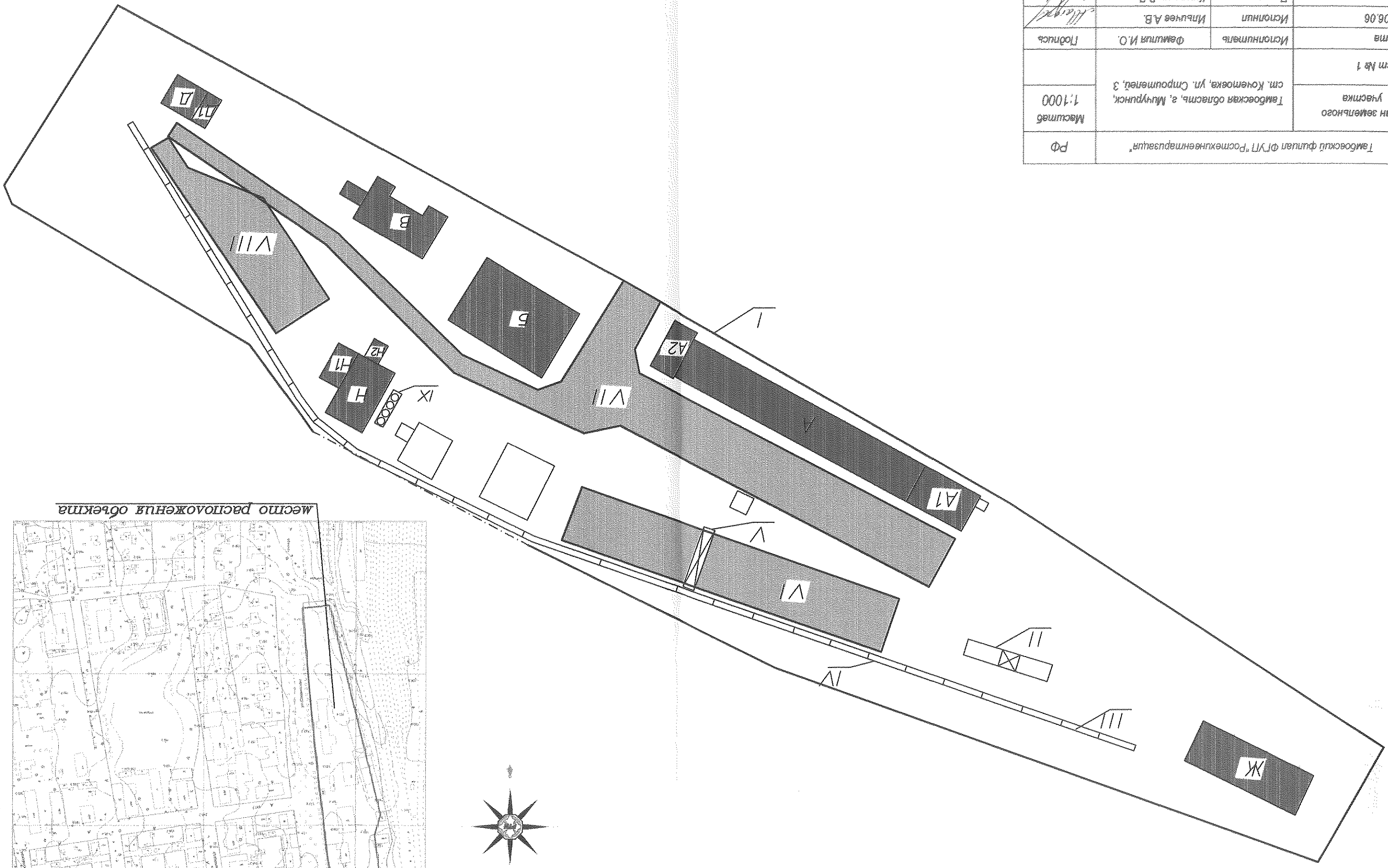
На здание(строение) нежилого назначения: *Склад ГСМ (Литер Д, Д1)*

Республика	Российская Федерация					
Область (республика)	Тамбовская					
Район						
Город (пос.)	Мичуринск					
Улица и № дома	Строителей, 3					
Инвентарный номер	68:212:001:007762610:0005:20000					
Архивный номер						
Реестровый номер	130606:001:007762610:0005:20000					
Кадастровый номер здания/сооружения	68:00:00 00 00:0008 / 68:212:001:007762610:0005:20000					
Кадастровый номер земельного участка	А	Б	В	Г	Д	Е

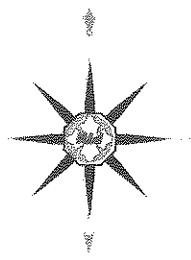
Паспорт составлен по состоянию на « 13 » июня 2006 года
(дата обеледования объекта учета)

«СОГЛАСОВАНО» заказчик технического паспорта на объект недвижимости		Наименование организации технической инвентаризации, осуществляющей составление технического паспорта Тамбовский филиал ФГУП "Ростехинвентаризация"	
Представитель (должность, Фамилия И.О.)	Подпись, печать	Руководитель (должность, Фамилия И.О.)	Подпись, печать
		Директор Рыбаков Игорь Генрихович	
« ___ » _____ 200__ г.		« <i>01</i> » <i>августа</i> 200 <i>6</i> г.	

Тамбовский филиал ФГУП "Ростехинженмонтажстрой"	РФ	Масштаб	1:1000
Тамбовская область, г. Мичуринск, ст. Кочетовка, ул. Строителей, 3	Лист № 1	Дата	13.06.06
Исполнитель	Исполнитель	Исполнитель	Исполнитель
Ильичев А.В.	Ильичев А.В.	Ильичев А.В.	Ильичев А.В.
Подпись	Подпись	Подпись	Подпись
Курочкин В.Л.	Курочкин В.Л.	Курочкин В.Л.	Курочкин В.Л.



Ситуационный план

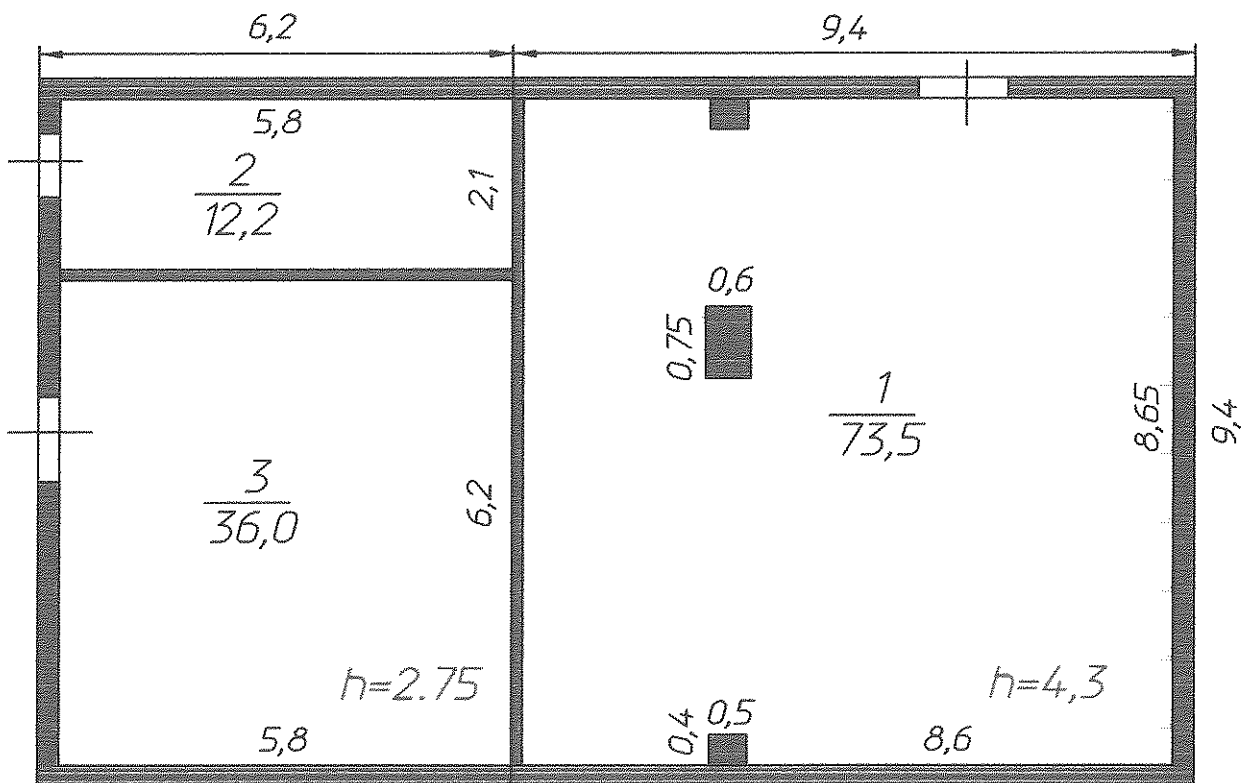
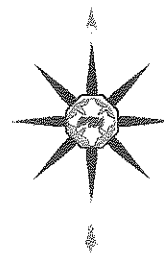


V. Назначение, техническое состояние и стоимость зданий и сооружений

Лите- ра	Наименование строений и сооружений	Физический износ (%)	Действительная инвентаризационная стоимость (руб.) в ценах 1969 / 1982 г. (нужное подчеркнуть)
1	2	3	4
Д	Склад	24	7908.2
Д1	Склад	24	3472.9
		Итого:	11381.1

Полная балансовая стоимость
Остаточная балансовая стоимость (с учётом износа)
Действительная инвентаризационная стоимость в ценах

_____ 224000 _____ руб.
_____ 11381.1 _____ руб.
1969 г.



Тамбовский филиал ФГУП "Ростехинвентаризация"			РФ
Инвентаризационный план	Тамбовская обл., г. Мичуринск ст. Кочетовка, ул. Строителей, 3		Масштаб 1:100
Лист № 1	Склад ГСМ		этаж 1
Дата	Исполнитель	Фамилия И.О.	Подпись
13.06.06	Исполнял	Ильичев А.В.	
	Проверил	Кукушкин В.Л.	

Экспликация
к поэтажному плану здания (строения)

расположенного в городе (другом поселении)
по ул. (пер.)

Тамбовская область г.Мичуринск

Строителей

дом №

3

Литера по плану	Этаж	Номер помещения (квартиры)	Номер комнаты, кухни, коридора и т.п.	Назначение помещений: жилая комната, кухня и т.п.	Формула подсчёта частей помещения	Общая площадь	В том числе площадь			Высота помещений по внутреннему обмеру	Площадь помещений общего пользования	Само-вольно возведённая или переоборудованная площадь	Примечание
							основная	вспомогательная	лоджий, балконов, террас, веранд и кладовых с коэф.				
1	2	3	4	5	6	7	8	9	10	11	12	13	14
Д	1	1	1	Основное	$8.56 \times 8.6 - 0.75 \times 0.60 - (0.5 \times 0.4) \times 2$	73.5	73.5			4.3			
Д1			2	Основное	5.8×2.1	12.2	12.2			2.75			
Д1			3	Основное	6.2×5.8	36.0	36.0			2.75			
		Итого:					121.7	121.7					

II. Техническое описание здания или его основной пристройки

9

Литера Д

Число этажей 1

№ п.п	Наименование конструктивных элементов		Описание элементов (материал, конструкция или система, отделка и прочее)
1	2		3
1	Фундамент		бетонные
2	Наружные и внутренние капитальные стены		Кирпич
3	Перегородки		Кирпич
4	Перекрытия	Чердачные	ж/б панели
		Междуэтажные	
		Подвальные	
5	Крыша		мягкая кровля
6	Полы		земляные
7	Проёмы	Окна	глухие
		Двери	простые
8	Отделка	внутренняя	-
		наружная	разделка швов
9		печи	-
		калориферное	-
		АГВ	-
		другое	-
		центральное отопление	-
10	Электро- и сантехнические устройства	электричество	-
		водопровод	-
		канализация	-
		горячее водоснабжение	-
		ванны	-
		газоснабжение	-
		напольные электроплиты	-
		телефон	-
		радио	-
		телевидение	-
		сигнализация	-
11	Крыльца Лестницы		-
			-
		Физический износ	24 %

Литера Д1

Число этажей 1

№ п.п	Наименование конструктивных элементов		Описание элементов (материал, конструкция или система, отделка и прочее)
1	2		3
1	Фундамент		бетонные
2	Наружные и внутренние капитальные стены		Кирпич
3	Перегородки		Кирпич
4	Перекрытия	Чердачные	ж/б панели
		Междуэтажные	
		Подвальные	
5	Крыша		мягкая кровля
6	Полы		земляные
7	Проёмы	Окна	глухие
		Двери	простые
8	Отделка	внутренняя	-
		наружная	разделка швов
9		печи	-
		калориферное	-
		АГВ	-
		другое	-
		центральное отопление	-
10	Электро- и сантехнические устройства	электричество	-
		водопровод	-
		канализация	-
		горячее водоснабжение	-
		ванны	-
		газоснабжение	-
		напольные электроплиты	-
		телефон	-
		радио	-
		телевидение	-
		сигнализация	-
11	Крыльца Лестницы		-
			-
		Физический износ	24 %

III. Благоустройство площади квартир здания и строения

Водо-про-вод	Кана-лиза-ция	Отопление								Ванны и души				
		центральное						от АГВ и др.	кало-риффер-ное	печ-ное	без колон-ки и горя-чей воды	с горя-чей водой	с газо-вой колон-кой и элек-три-чес-кой колон-кой	
		от ТЭЦ		от пром. предприятия		от кварт. котельной								
		на твёр-дом топ-ливе	на газе	на твёрдом топливе	на газе	на твёр-дом топ-ливе	на газе							
1	2	3	4	5	6	7	8	9	10	11	12	13	14	


с дров. колон-кой	Бас-сейн	Сауна	Горячее водоснабже-ние		Газовое снабжение		Мусо-ропро-вод	Лифты			Теле-фоны	На-поль-ные элек-тропли-ты	Элек-три-чество
			цен-траль-ное	от колонок	сете-вое	бал-лон		пасса-жир-ские	грузо-пасса-жир-ские	грузо-вые			
15	16	17	18	19	20	21	22	23	24	25	26	27	28

IV Ограждения и сооружения (замощения) на участке

Литера	Наименова-ние	Материал, конструкция	Размеры		Площадь, кв.м	Год постройки	% износа
			Длина, м	Ширина, высота (м)			
1	2	3	4	5	6	7	8


V. Сведения о принадлежности (заполняется на здание с необособленным земельным участком)

№ п.п	Субъект права: для граждан - фамилия, имя, отчество, паспорт; для юридических лиц - по Уставу.	Документы, подтверждающие право собственности, владения и пользования	Доля (часть, литера)
1	2	3	4



П. 15 от 2006

ЭКЗЕМПЛЯР
ЗАКАЗЧИКА



ФЕДЕРАЛЬНОЕ АГЕНТСТВО
КАДАСТРА ОБЪЕКТОВ НЕДВИЖИМОСТИ

ФЕДЕРАЛЬНОЕ ГОСУДАРСТВЕННОЕ УНИТАРНОЕ ПРЕДПРИЯТИЕ
«РОССИЙСКИЙ ГОСУДАРСТВЕННЫЙ ЦЕНТР ИНВЕНТАРИЗАЦИИ
И УЧЕТА ОБЪЕКТОВ НЕДВИЖИМОСТИ»

ФГУП «РОСТЕХИНВЕНТАРИЗАЦИЯ»
ТАМБОВСКИЙ ФИЛИАЛ

ТЕХНИЧЕСКИЙ ПАСПОРТ

На здание(строение) нежилого назначения: *Склад материалов (Литер Ж)*

Республика	Российская Федерация					
Область (республика)	Тамбовская					
Район						
Город (пос.)	Мичуринск					
Улица и № дома	Строителей, 3					
Инвентарный номер	68:212:001:007762610:0007:20000					
Архивный номер						
Реестровый номер	130606:001:007762610:0007:20000					
Кадастровый номер здания/сооружения	68:00:00 00 00:0008 / 68:212:001:007762610:0007:20000					
Кадастровый номер земельного участка	А	Б	В	Г	Д	Е

Паспорт составлен по состоянию на « 13 » июня 2006 года
(дата обследования объекта учета)

«СОГЛАСОВАНО»
заказчик технического паспорта на объект
недвижимости

Наименование организации технической
инвентаризации, осуществляющей составление
технического паспорта

Тамбовский филиал
ФГУП "Ростехинвентаризация"

Представитель (должность,
Фамилия И.О.)

Подпись, печать

Руководитель
(должность, Фамилия И.О.)

Подпись, печать


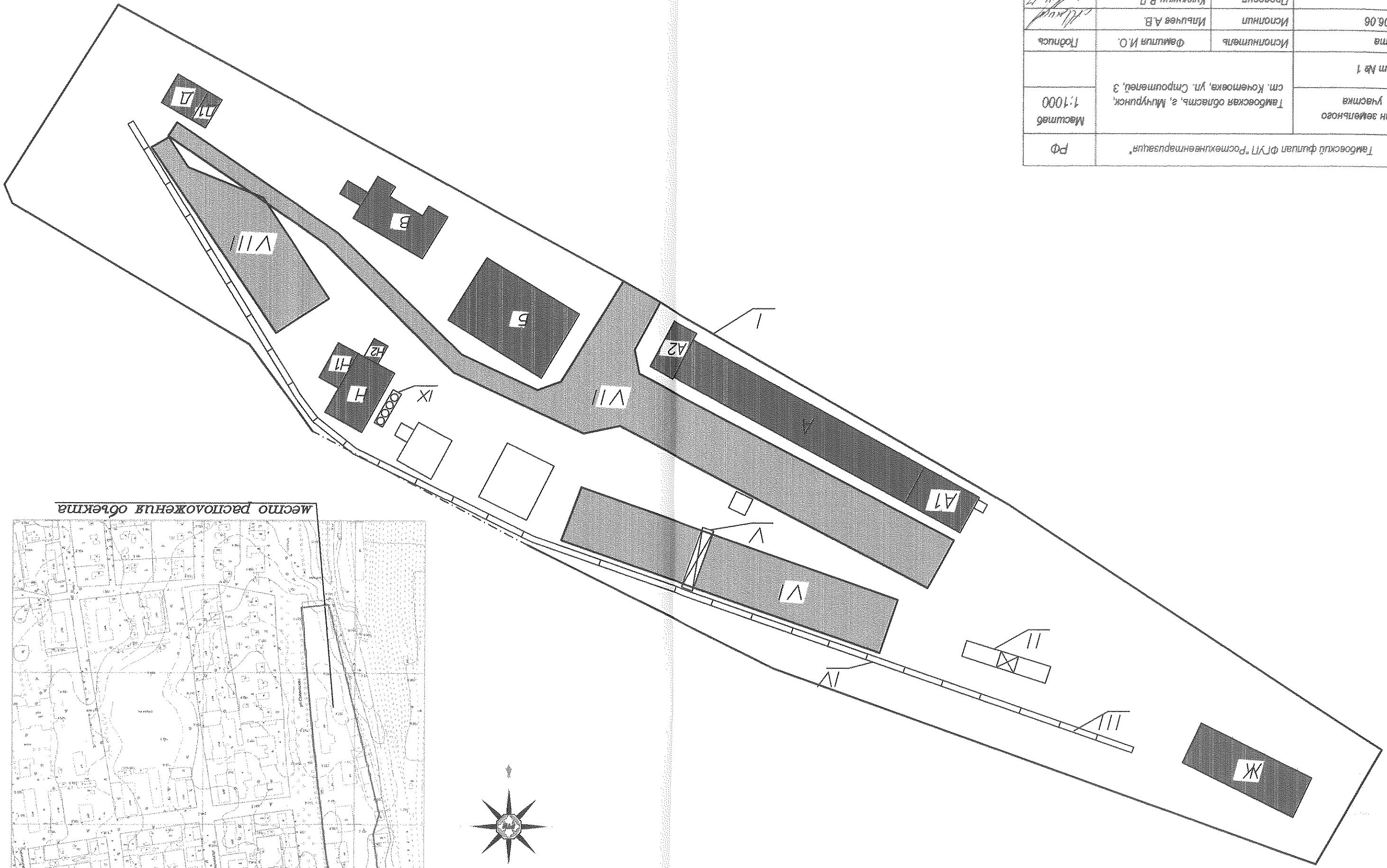
Директор
Рыбаков Игорь
Генрихович



« ___ » _____ 200__ г.

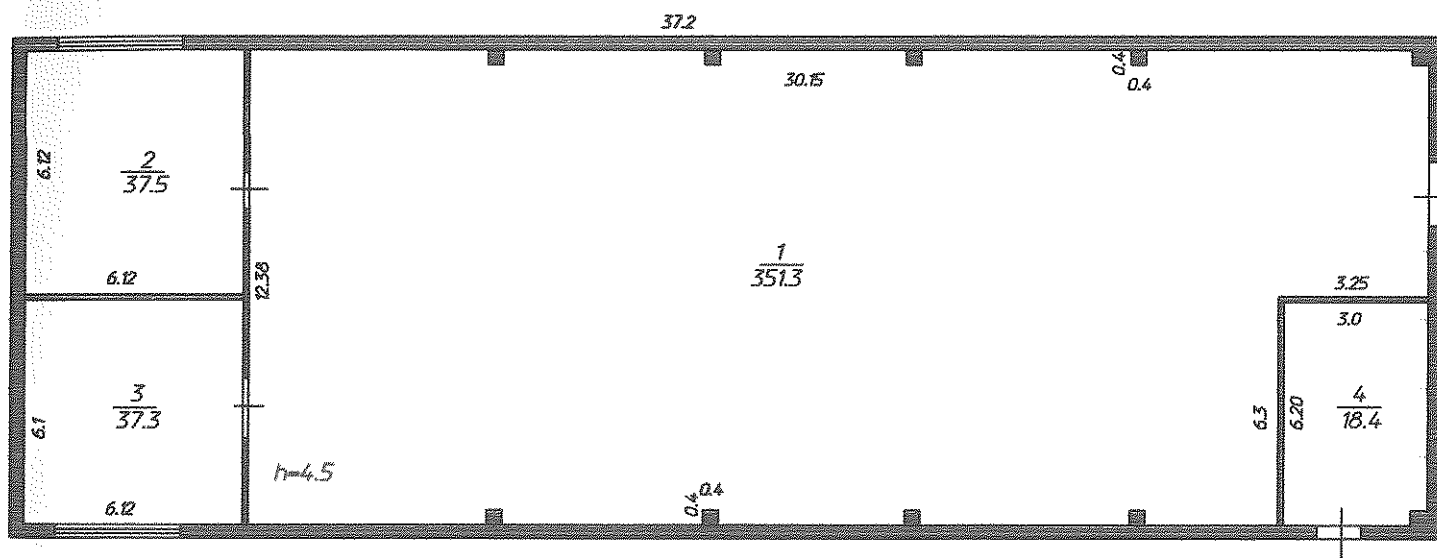
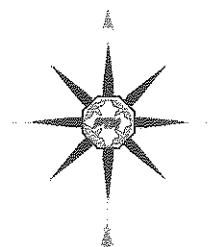
« 01 » *августа* 2006 г.

Тамбовский филиал ФГУП "Ростехинжентарضاир"	РФ	Масштаб 1:1000	участка Тамбовская область, с. Мичуринск, ст. Кочетовка, ул. Строителей, 3	Лист № 1	Дата 3.06.06	Исполнил Ильин А.В.	Исполнитель Фамин И.О.	Проектировал Кувшин В.Л.



Ситуационный план

Место расположения объекта



Тамбовский филиал ФГУП "Ростехинвентаризация"		РФ
Инвентаризационный план	Тамбовская обл., г. Мичуринск ст. Кочетовка, ул. Строителей, 3	Масштаб 1:200
Лист № 1	Склад материалов	этаж 1
Дата	Исполнитель	Фамилия И.О.
	Исполнил	Ильичев А.В.
	Проверил	Кукушкин В.Л.

Экспликация
к поэтажному плану здания (строения)

расположенного в городе (другом поселении)
по ул. (пер.)

Тамбовская область г.Мичуринск
Строителей Дом № 3

Литера по плану	Этаж	Номер помещения (квартиры)	Номер комнаты, кухни, коридора и т.п.	Назначение помещений: жилая комната, кухня и т.п.	Формула подсчёта частей помещения	Общая площадь	В том числе площадь			Высота помещений по внутреннему обмеру	Площадь помещений общего пользования	Само-вольно возведённая или переоборудованная площадь	Примечание	
							основная	вспомогательная	лоджий, балконов, террас, веранд и кладовых с коэф.					
1	2	3	4	5	6	7	8	9	10	11	12	13	14	
Ж	1	1	1	Основное	$30.15 \cdot 12.38 + 6.3 \cdot 3.25 - (0.4 \cdot 0.4) \cdot 9$	351.3	351.3			4.5				
			2	Основное	$6.12 \cdot 6.12$	37.5	37.5							
			3	Основное	$6.12 \cdot 6.1$	37.3	37.3							
			4	Основное	$6.2 \cdot 3.0 - 0.4 \cdot 0.4$	18.4		18.4						
			Итого:					444.5	426.1	18.4				

II. Техническое описание здания или его основной пристройки

Литера _____ Ж _____

Число этажей _____ 1 _____

№ п.п	Наименование конструктивных элементов		Описание элементов (материал, конструкция или система, отделка и прочее)
1	2		3
1	Фундамент		бетонные
2	Наружные и внутренние капитальные стены		Кирпич
3	Перегородки		Кирпич
4	Перекрытия	Чердачные	ж/б перекрытие
		Междуэтажные	
		Подвальные	
5	Крыша		монолитная
6	Полы		бетонные
7	Проёмы	Окна	глухие
		Двери	простые
8	Отделка	внутренняя	штукатурка
		наружная	-
9		печи	-
		калориферное	-
		АГВ	-
		другое	-
		центральное отопление	-
10	Электро- и сантехнические устройства	электричество	да
		водопровод	-
		канализация	-
		горячее водоснабжение	-
		ванны	-
		газоснабжение	-
		напольные электроплиты	-
		телефон	-
		радио	-
		телевидение	-
		сигнализация	-
		мусоропровод	-
лифт	-		
вентиляция	-		
11	Крыльца		-
	Лестницы		-
			Физический износ 23 %

III. Благоустройство площади квартир здания и строения

Водо-провод	Кана-лиза-ция	Отопление							Ванны и души				
		центральное						от АГВ и др.	кало-рифер-ное	печ-ное	без колон-ки и горя-чей воды	с горя-чей водой	с газо-вой колон-кой и элек-три-чес-кой колон-кой
		от ТЭЦ		от пром. предприятия		от кварт. котельной							
1	2	3	4	5	6	7	8	9	10	11	12	13	14
		на твёр-дом топ-ливе	на газе	на твёрдом топливе	на газе	на твёр дом топ-ливе	на газе						


с дров. колон-кой	Бас-сейн	Сауна	Горячее водоснабже-ние		Газовое снабжение		Мусо-ропро-вод	Лифты			Теле-фоны	На-поль-ные элек-тропли-ты	Элек-три-чество
			цен-траль-ное	от колонок	сете-вое	бал-лон		пасса-жир-ские	грузо-пасса-жир-ские	грузо-вые			
15	16	17	18	19	20	21	22	23	24	25	26	27	28

IV Ограждения и сооружения (замощения) на участке

Литера	Наименова-ние	Материал, конструкция	Размеры		Площадь, кв.м	Год постройки	% износа
			Длина, м	Ширина, высота (м)			
1	2	3	4	5	6	7	8

V. Сведения о принадлежности
(заполняется на здание с необособленным земельным участком)

№ п.п	Субъект права: для граждан - фамилия, имя, отчество, паспорт; для юридических лиц - по Уставу.	Документы, подтверждающие право собственности, владения и пользования	Доля (часть, литера)
1	2	3	4



Подпись

Лист 08

Пронумеровано и прочитано

№ 217 по делу

ЭКЗЕМПЛЯР
ЗАКАЗЧИКА



ФЕДЕРАЛЬНОЕ АГЕНТСТВО
КАДАСТРА ОБЪЕКТОВ НЕДВИЖИМОСТИ

ФЕДЕРАЛЬНОЕ ГОСУДАРСТВЕННОЕ УНИТАРНОЕ ПРЕДПРИЯТИЕ
«РОССИЙСКИЙ ГОСУДАРСТВЕННЫЙ ЦЕНТР ИНВЕНТАРИЗАЦИИ
И УЧЕТА ОБЪЕКТОВ НЕДВИЖИМОСТИ»

ФГУП «РОСТЕХИНВЕНТАРИЗАЦИЯ»
ТАМБОВСКИЙ ФИЛИАЛ

ТЕХНИЧЕСКИЙ ПАСПОРТ

На сооружение: *Наружная канализация (Литер К)*

Республика	Российская Федерация					
Область (республика)	Тамбовская					
Район						
Город (пос.)	Мичуринск					
Улица и № дома	Строителей, 3					
Инвентарный номер	68:212:001:007762610:0010:20000					
Архивный номер						
Реестровый номер	130606:001:007762610:0010:20000					
Кадастровый номер здания/сооружения	68:00:00 00 00:0008 / 68:212:001:007762610:0010:20000					
Кадастровый номер земельного участка	А	Б	В	Г	Д	Е

Паспорт составлен по состоянию на « 13 » июня 2006 года
(дата обследования объекта учета)

«СОГЛАСОВАНО»
заказчик технического паспорта на объект
недвижимости

Наименование организации технической
инвентаризации, осуществляющей составление
технического паспорта

Тамбовский филиал
ФГУП "Ростехинвентаризация"

Представитель (должность,
Фамилия И.О.)

Подпись, печать


Руководитель
(должность, Фамилия И.О.)

Подпись, печать

Директор
Рыбаков Игорь
Генрихович

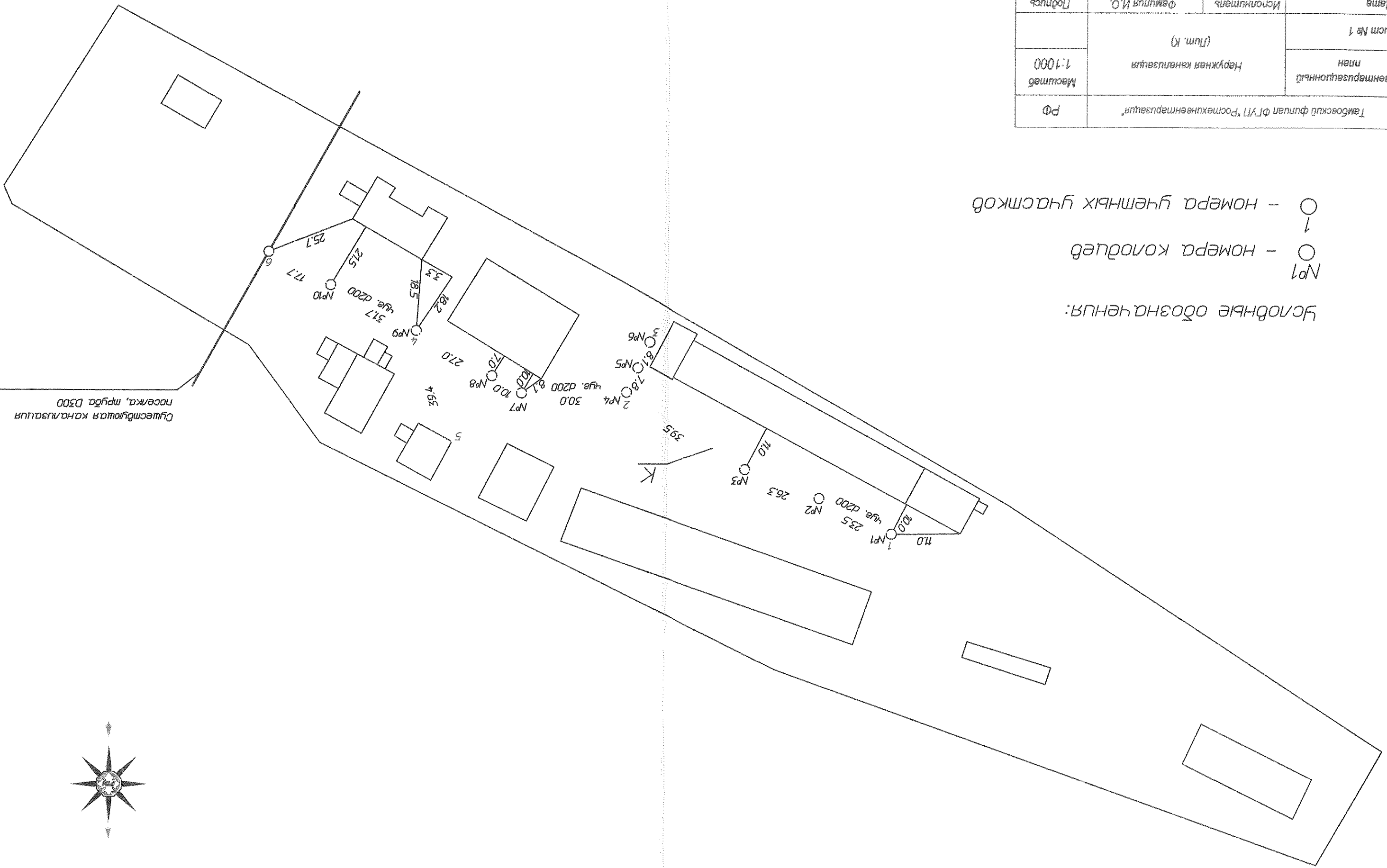
«___» _____ 200__ г.

«13» августа 2006 г.



3.08.06	Исполнит	Ильичев А.В.	Исполнит	Кукушкин В.Л.
Дата	Исполнитель	Фамилия И.О.	Подпись	
лист № 1	(Лист. К)			
вентриационный план	Наружная канализация		Масштаб 1:1000	
Тамбовский филиал ФГУП "Ростехинженерная"		РФ		

Условные обозначения:
 ○ - номера колодезев
 ○ - номера учетных участков



Общие сведения по наружной канализации

№	Литера	Наименование	Единицы	2006 г
п.п				
1	2	3	4	5
1	К	Наружная канализация		
		Канализационная сеть	пог. м.	261,0
		а) из чугунных труб	пог. м.	261,0
		б) диаметр	мм	200
		Прочие устройства:		
		Количество смотровых колодцев	шт	10
		Количество выпусков	шт	5

Балансовая стоимость на 1.04.2006 г. – 45000 р.
 Инвентарный номер - 0300040


Примечание: сведения о балансовой стоимости, наименовании, инвентарном номере и годе ввода в эксплуатацию объекта недвижимости указаны на основании справки соответствия объектов за подписью руководителя.

Пронумеровано и
прошито 5

(пять)

лист 06

Подпись



п. 17 по 2424

ЭКЗЕМПЛЯР
ЗАКАЗЧИКА



ФЕДЕРАЛЬНОЕ АГЕНТСТВО
КАДАСТРА ОБЪЕКТОВ НЕДВИЖИМОСТИ

ФЕДЕРАЛЬНОЕ ГОСУДАРСТВЕННОЕ УНИТАРНОЕ ПРЕДПРИЯТИЕ
«РОССИЙСКИЙ ГОСУДАРСТВЕННЫЙ ЦЕНТР ИНВЕНТАРИЗАЦИИ
И УЧЕТА ОБЪЕКТОВ НЕДВИЖИМОСТИ»

ФГУП «РОСТЕХИНВЕНТАРИЗАЦИЯ»
ТАМБОВСКИЙ ФИЛИАЛ

ТЕХНИЧЕСКИЙ ПАСПОРТ

На здание(строение) нежилого назначения: *Растворный узел (Литер Н, Н1, Н2)*

Республика	Российская Федерация				
Область (республика)	Тамбовская				
Район					
Город (пос.)	Мичуринск				
Улица и № дома	Строителей, 3				
Инвентарный номер	68:212:001:007762610:0013:20000				
Архивный номер					
Ресстровый номер	130606:001:007762610:0013:20000				
Кадастровый номер здания/сооружения	68:00:00 00 00:0008 / 68:212:001:007762610:0013:20000				
Кадастровый номер земельного участка	А	Б	В	Г	Д Е

Паспорт составлен по состоянию на « 13 » июня 2006 года
(дата обследования объекта учета)

«СОГЛАСОВАНО»
заказчик технического паспорта на объект
недвижимости

Наименование организации технической
инвентаризации, осуществляющей составление
технического паспорта

Тамбовский филиал
ФГУП "Ростехинвентаризация"

Представитель (должность,
Фамилия И.О.)

Подпись, печать

Руководитель
(должность, Фамилия И.О.)

Подпись, печать

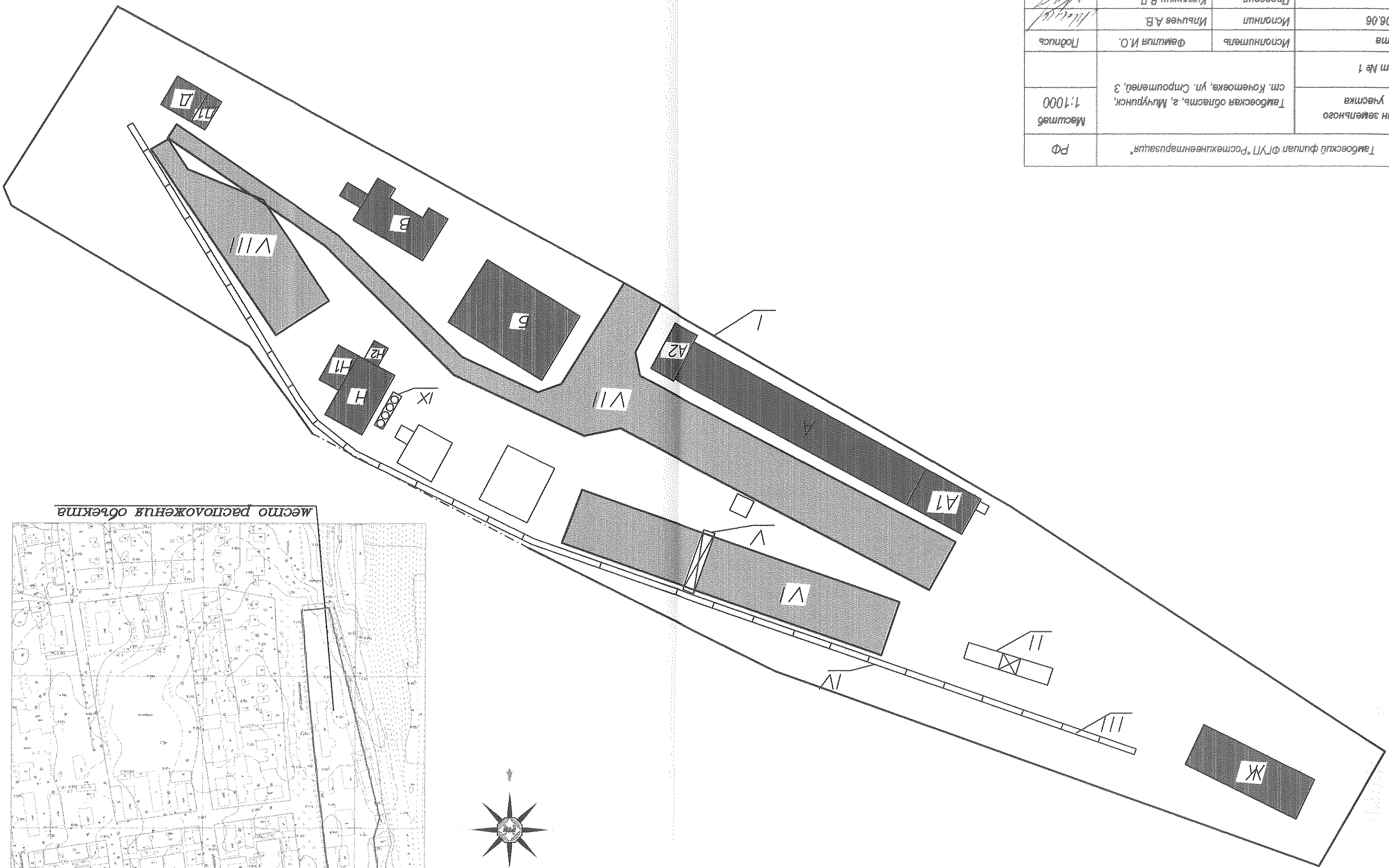
Директор
Рыбаков Игорь
Генрихович

« ___ » _____ 200__ г.

« 06 » *августа* 2006 г.



Тамбовский филиал ФГУП "Ростехинженпроект"	РФ	Масштаб 1:1000	Тамбовская область, г. Мичуринск, ст. Кочетовка, ул. Строителей, 3	Лист № 1
Дата	13.06.09	Исполнитель	Ильчев А.В.	Исполнитель
Исполнитель	Федина И.О.	Подпись	<i>Ильчев А.В.</i>	Проект
			Кукушкин В.Л.	



Ситуационный план

V. Назначение, техническое состояние и стоимость зданий и сооружений

Лите- ра	Наименование строений и сооружений	Физический износ (%)	Действительная инвентаризационная стоимость (руб.) в ценах 1969 / 1982 г. (нужное подчеркнуть)
1	2	3	4
Н	Основное	38	33901.4
Н1	Основное	37	5892.5
Н2	Основное	37	3042.7
		Итого:	42836.6

Полная балансовая стоимость

2527000 руб.

Остаточная балансовая стоимость (с учётом износа)


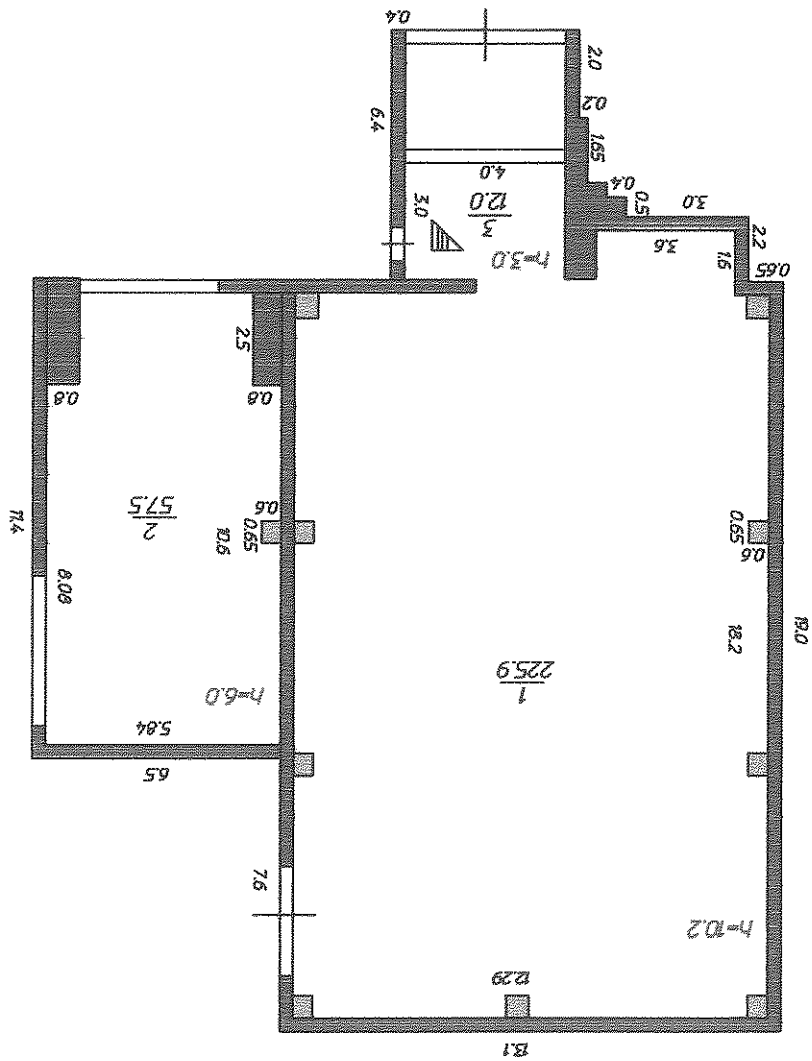
руб.

Действительная инвентаризационная стоимость в ценах


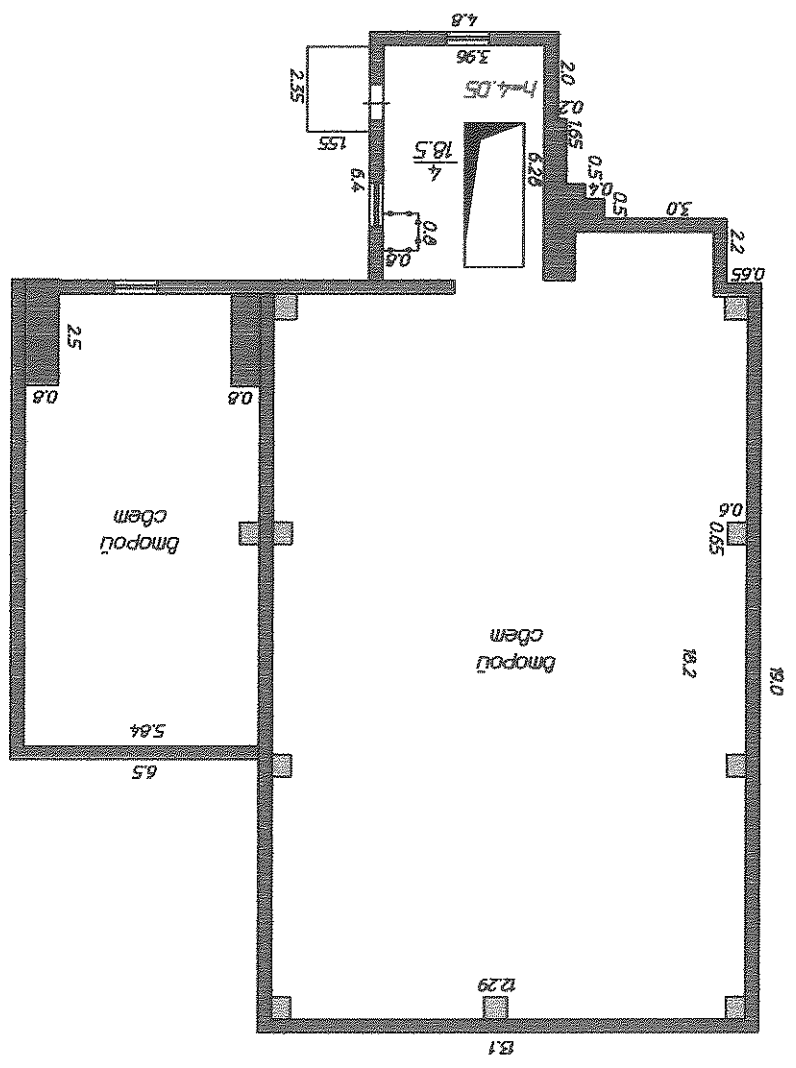
1969 г.

42836.6 руб.

РФ	Масштаб 1:200	Лист № 1	Тамбовский филиал ФГУП "Ростехинженерная"	Исполнитель	Исполнитель	Исполнитель
				Фамилия И.О.	Имя Фамилия	Подпись
			Тамбовская обл., г. Мичуринск ст. Кочетовка, ул. Строителей, 3	Распорядитель	Курочкин В.Л.	
				Исполнитель	Иванов А.В.	
				Исполнитель	Кукушкин В.Л.	



РФ	Тайбовский филиал ФГУП "Ростехинженнпроектинг"	
Масштаб 1:200	Тайбовская обл., г. Мичуринск ул. Кочетовка, ул. Строителей, 3	Инженерный план
этаж 2	Распорядительный узел	Лист № 2
Подпись	Исполнитель Фамилія И.О.	Дата
	Молотил Ильичев А.В.	
	Проектир Курочкин В.Л.	



Экспликация
к поэтажному плану здания (строения)

расположенного в городе (другом поселении)
по ул. (пер.)

Тамбовская область г.Мичуринск

Строителей

дом №

3

Литера по плану	Этаж	Номер помещения (квартиры)	Номер комнаты, кухни, коридора и т.п.	Назначение помещений: жилая комната, кухня и т.п.	Формула подсчёта частей помещения	Общая площадь	В том числе площадь			Высота помещений по внутреннему обмеру	Площадь помещений общего пользования	Само-вольюно возведённая или переоборудованная площадь	Примечание
							основная	вспомогательная	лоджий, балконов, террас, веранд и кладовых с коэф.				
1	2	3	4	5	6	7	8	9	10	11	12	13	14
Н	1		1	Основное	$12.29 \cdot 18.2 + 3.6 \cdot 1.6 - (0.65 \cdot 0.6) \cdot 9$	225.9	225.9			10.20			
Н1	1		2	Основное	$10.6 \cdot 5.84 - (2.5 \cdot 0.8) \cdot 2 - 0.65 \cdot 0.6$	57.5	57.5			6.00			
Н2	1		3	Основное	$4.0 \cdot 3.0$	12.0	12.0			3.00			
итого по 1 этажу:						295.4	295.4						
Н2	2		4	Основное	$3.96 \cdot 6.28 - 4.08 \cdot 1.4 - 0.8 \cdot 0.8$	18.5	18.5			4.05			
итого по 2 этажу:						18.5	18.5						
итого по зданию:						313.9	313.9	0.0					

II. Техническое описание здания или его основной пристройки

Литера Н

Число этажей 1

№ п.п	Наименование конструктивных элементов		Описание элементов (материал, конструкция или система, отделка и прочее)
1	2		3
1	Фундамент		бетон
2	Наружные и внутренние капитальные стены		Кирпич
3	Перегородки		
4	Перекрытия	Чердачные	ж/б перекрытие
		Междуэтажные	ж/б панели
		Подвальные	
5	Крыша		рулонная
6	Полы		цементные
7	Проёмы	Окна	глухие
		Двери	простые
8	Отделка	внутренняя	-
		наружная	разделка швов
9		печи	-
		калориферное	-
		АГВ	-
		другое	-
		центральное отопление	-
10	Электро- и сантехнические устройства	электричество	есть
		водопровод	есть
		канализация	-
		горячее водоснабжение	-
		ванны	-
		газоснабжение	-
		напольные электроплиты	-
		телефон	-
		радио	-
		телевидение	-
		сигнализация	-
11	Крыльца Лестницы	лифт	-
		вентиляция	-
		Физический износ	38 %

Литера Н1

Число этажей 1

№ п.п	Наименование конструктивных элементов		Описание элементов (материал, конструкция или система, отделка и прочее)
1	2		3
1	Фундамент		бетон
2	Наружные и внутренние капитальные стены		Кирпич
3	Перегородки		
4	Перекрытия	Чердачные	ж/б панели
		Междуэтажные	
		Подвальные	
5	Крыша		рулонная
6	Полы		бетон
7	Проёмы	Окна	-
		Двери	-
8	Отделка	внутренняя	-
		наружная	-
9		печи	-
		калориферное	-
		АГВ	-
		другое	-
		центральное отопление	-
10	Электро- и сантехнические устройства	электричество	-
		водопровод	-
		канализация	-
		горячее водоснабжение	-
		ванны	-
		газоснабжение	-
		напольные электроплиты	-
		телефон	-
		радио	-
		телевидение	-
		сигнализация	-
11	Крыльца Лестницы	лифт	-
		вентиляция	-
		Физический износ	37 %

№ п.п	Наименование конструктивных элементов		Описание элементов (материал, конструкция или система, отделка и прочее)
	2		3
1	Фундамент		бетон
2	Наружные и внутренние капитальные стены		Кирпич
3	Перегородки		
4	Перекрытия	Чердачные	ж/б панели
		Междуэтажные	ж/б панели
		Подвальные	
5	Крыша		рулонная
6	Полы		бетон
7	Пробемы	Окна	глухие
		Двери	простые
8	Отделка	внутренняя	-
		наружная	-
9		печи	-
		калориферное	-
		АГВ	-
		другое	-
		центральное отопление	-
10	Электро- и сантехнические устройства	электричество	да
		водопровод	да
		канализация	-
		горячее водоснабжение	-
		ванны	-
		газоснабжение	-
		напольные электроплиты	-
		телефон	-
		радио	-
		телевидение	-
		сигнализация	-
		мусоропровод	-
		лифт	-
вентиляция	-		
11	Крыльца		-
	Лестницы		-
		Физический износ	37 %

12
III. Благоустройство площади квартир здания и строения

Водо-провод	Кана-лизация	Отопление						Ванны и души						
		центральное						от АГВ и др.	кало-рифер-ное	печ-ное	без колон-ки и горя-чей воды	с горя-чей водой	с газо-вой колон-кой и элек-три-чес-кой колон-кой	
		от ТЭЦ		от пром. предприятия		от кварт. котельной								
		на твёр-дом топ-ливе	на газе	на твёрдом топливе	на газе	на твёр-дом топ-ливе	на газе							
1	2	3	4	5	6	7	8	9	10	11	12	13	14	

с дров. колон-кой	Бас-сейн	Сауна	Горячее водоснабже-ние		Газовое снабжение		Мусо-ропро-вод	Лифты			Теле-фоны	На-поль-ные элек-тропли-ты	Элек-три-чество
			цен-траль-ное	от колонок	сете-вое	бал-лон		пасса-жир-ские	грузо-пасса-жир-ские	грузо-вые			
15	16	17	18	19	20	21	22	23	24	25	26	27	28

IV Ограждения и сооружения (замощения) на участке

Литера	Наименова-ние	Материал, конструкция	Размеры		Площадь, кв.м	Год постройки	% износа
			Длина, м	Ширина, высота (м)			
1	2	3	4	5	6	7	8

V. Сведения о принадлежности
(заполняется на здание с необособленным земельным участком)

№ п.п	Субъект права: для граждан - фамилия, имя, отчество, паспорт; для юридических лиц - по Уставу.	Документы, подтверждающие право собственности, владения и пользования	Доля (часть, литера)
1	2	3	4

ЭКЗЕМПЛЯР
ЗАКАЗЧИКА



ФЕДЕРАЛЬНОЕ АГЕНТСТВО
КАДАСТРА ОБЪЕКТОВ НЕДВИЖИМОСТИ

ФЕДЕРАЛЬНОЕ ГОСУДАРСТВЕННОЕ УНИТАРНОЕ ПРЕДПРИЯТИЕ
«РОССИЙСКИЙ ГОСУДАРСТВЕННЫЙ ЦЕНТР ИНВЕНТАРИЗАЦИИ
И УЧЕТА ОБЪЕКТОВ НЕДВИЖИМОСТИ»

ФГУП «РОСТЕХИНВЕНТАРИЗАЦИЯ»
ТАМБОВСКИЙ ФИЛИАЛ

ТЕХНИЧЕСКИЙ ПАСПОРТ

На сооружение: *Водопровод (Литер Р)*

Республика	Российская Федерация					
Область (республика)	Тамбовская					
Район						
Город (пос.)	Мичуринск					
Улица и № дома	Строителей, 3					
Инвентарный номер	68:212:001:007762610:0011:20000					
Архивный номер						
Реестровый номер	130606:001:007762610:0011:20000					
Кадастровый номер здания/сооружения	68:00:00 00 00:0008 / 68:212:001:007762610:0011:20000					
Кадастровый номер земельного участка	А	Б	В	Г	Д	Е

Паспорт составлен по состоянию на « 13 » июня 2006 года
(дата обследования объекта учета)

«СОГЛАСОВАНО»
заказчик технического паспорта на объект
недвижимости

Наименование организации технической
инвентаризации, осуществляющей составление
технического паспорта

Тамбовский филиал
ФГУП "Ростехинвентаризация"

Представитель (должность,
Фамилия И.О.)

Подпись, печать


Руководитель
(должность, Фамилия И.О.)

Подпись, печать

Директор
Рыбаков Игорь
Генрихович

« _____ » _____ 200__ г.

« 06 » *августа* 200__ г.



Общие сведения водопровода

№ п.п.	Литера	Наименование	Единицы измерения	2006 г
1	Р	Водопровод	2	4
		Водопроводная сеть	пор. м.	200,9
		а) из стальных труб	пор. м.	200,9
		б) диаметр	мм	100
		Прочие устройства:		
		Количество смотровых колодцев	шт	4
		Количество тепловых камер	шт	1

Инвентарный номер - 0300020

Балансовая стоимость на 1.04.2006 г. – 11000 р.

Примечание: сведения о балансовой стоимости, наименовании, инвентарном номере и годе ввода в эксплуатацию объекта недвижимости указаны на основании справки соответствия объектов за подписью руководителя.


Исчисление стоимости объекта.

1	Дата	
2	№ учетных участков	
3	Наименование и место расположения трубопроводов	Водопровод
4	Год постройки	1957
5	Материал труб, кранов и т.д.	сталь
6	Диаметр труб, мм,	100
7	Глубина прокладки	1,9
8	Протяженность трассы, количество	200,9
9	№ сборника	27
10	№№ оценочной таблицы	25в
11	Измеритель	м.п.
12	Стоимость измерителя, руб.	7,6
13	На чугунные трубы	-
14	К-т мокр. грунт	-
15	Стоимость измерителя с поправками и надбавками	7,6
16	Восстановительная стоимость, руб.	1527
17	% износа	83
18	Действительная стоимость, руб.	259,6

Пронумеровано и
прошито 5

(Копия) лист 06

Подпись



п. 216 по 2006

ЭКЗЕМПЛЯР
ЗАКАЗЧИКА



ФЕДЕРАЛЬНОЕ АГЕНТСТВО
КАДАСТРА ОБЪЕКТОВ НЕДВИЖИМОСТИ

ФЕДЕРАЛЬНОЕ ГОСУДАРСТВЕННОЕ УНИТАРНОЕ ПРЕДПРИЯТИЕ
«РОССИЙСКИЙ ГОСУДАРСТВЕННЫЙ ЦЕНТР ИНВЕНТАРИЗАЦИИ
И УЧЕТА ОБЪЕКТОВ НЕДВИЖИМОСТИ»

ФГУП «РОСТЕХИНВЕНТАРИЗАЦИЯ»
ТАМБОВСКИЙ ФИЛИАЛ

ТЕХНИЧЕСКИЙ ПАСПОРТ

На сооружение: *Внешние сети связи (Линер С)*

Республика	Российская Федерация					
Область (республика)	Тамбовская					
Район						
Город (пос.)	Мичуринск					
Улица и № дома	Строителей, 3					
Инвентарный номер	68:212:001:007762610:0017:20000					
Архивный номер						
Реестровый номер	130606:001:007762610:0017:20000					
Кадастровый номер здания/сооружения	68:00:00 00 00:0008 / 68:212:001:007762610:0017:20000					
Кадастровый номер земельного участка	А	Б	В	Г	Д	Е

Паспорт составлен по состоянию на « 13 » июня 2006 года
(дата обследования объекта учета)

«СОГЛАСОВАНО»
заказчик технического паспорта на объект
недвижимости

Наименование организации технической
инвентаризации, осуществляющей составление
технического паспорта

Тамбовский филиал
ФГУП "Ростехинвентаризация"

Представитель (должность,
Фамилия И.О.)

Подпись, печать


Руководитель (должность, Фамилия И.О.)

Подпись, печать

Директор
Рыбаков Игорь
Генрихович

« » 200 г.


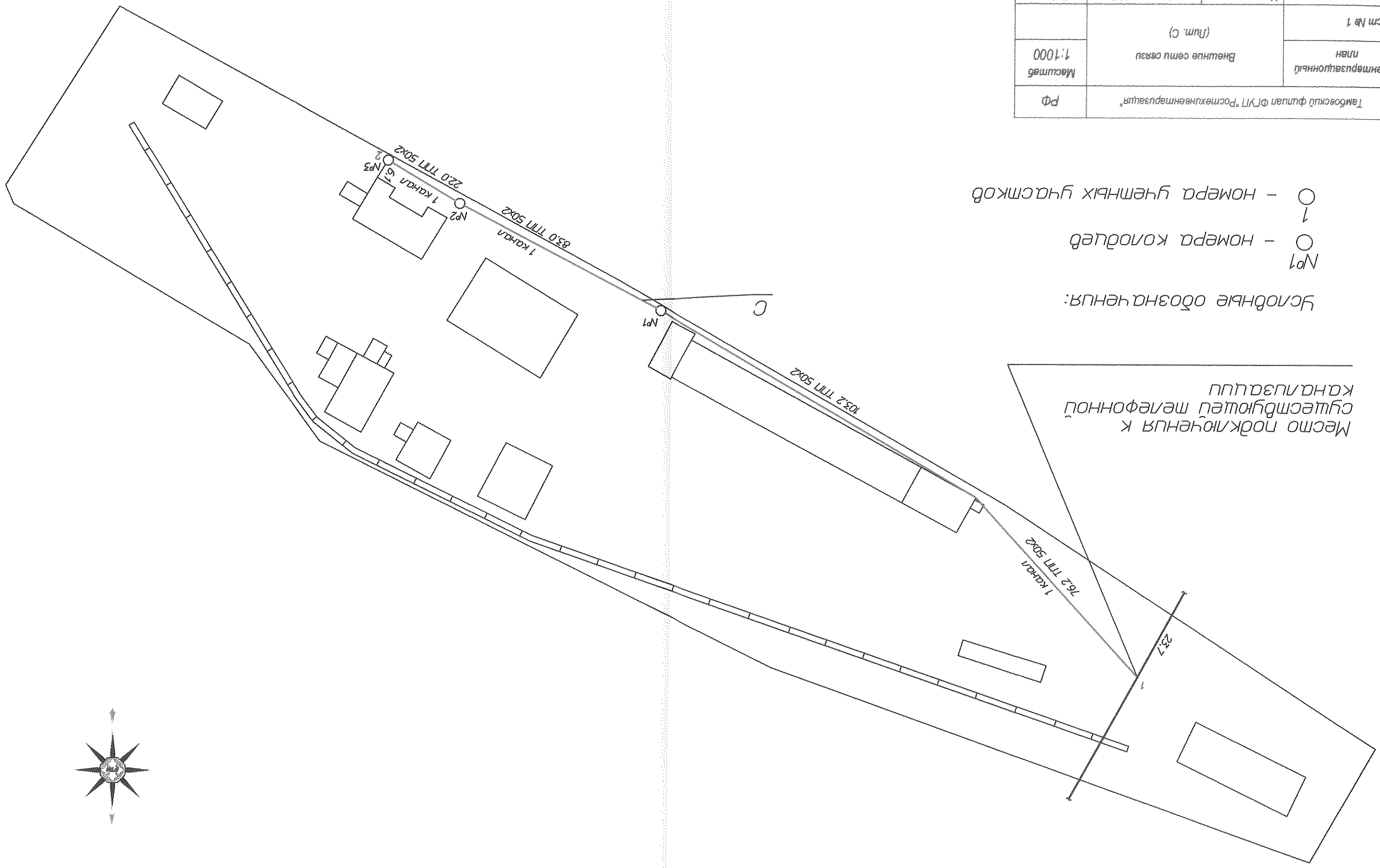
« 01 » *август* 2006 г.



Тамбовский филиал ФГУП "Ростехинженерная"	РФ
Иентрапуауионный лан	Масштаб 1:1000
луст № 1	(Лит. С) Внешне сетя связи
Дата	Исполнитель Фамилия И.О.
3.06.06	Исполнил Ильичев А.В.
	Проектир Курочкин В.Л.
	Подпись

Условные обозначения:
 ○ №1 - номера колодезев
 ○ 1 - номера учетных участков

Место подключения к существующей телефонной канализации



Общие сведения на внешние сети связи

№ п.п	Литера	Наименование	Единицы измерения	2006 г
1	1	2	3	4
1	С	Внешние сети связи		
		Протяженность трассы	м	284,4
		Протяженность телефонной канализации	м	284,4
		Прочие устройства:		
		Количество смотровых колодез	шт	3
		Пересечение с автодорогами	шт	1


Балансовая стоимость на 1.04.2006 г. – 15000 р.
 Инвентарный номер - 0300030

Примечание: сведения о балансовой стоимости, наименовании, инвентарном номере и годе ввода в эксплуатацию объекта недвижимости указаны на основании справок соответствия объектов за подписью руководителя.

Пронумеровано и
прошито 5


(четыре) лист 06

Подпись



п. 278 по делу

ЭКЗЕМПЛЯР
ЗАКАЗЧИКА



ФЕДЕРАЛЬНОЕ АГЕНТСТВО
КАДАСТРА ОБЪЕКТОВ НЕДВИЖИМОСТИ

ФЕДЕРАЛЬНОЕ ГОСУДАРСТВЕННОЕ УНИТАРНОЕ ПРЕДПРИЯТИЕ
«РОССИЙСКИЙ ГОСУДАРСТВЕННЫЙ ЦЕНТР ИНВЕНТАРИЗАЦИИ
И УЧЕТА ОБЪЕКТОВ НЕДВИЖИМОСТИ»

ФГУП «РОСТЕХИНВЕНТАРИЗАЦИЯ»
ТАМБОВСКИЙ ФИЛИАЛ

ТЕХНИЧЕСКИЙ ПАСПОРТ

На сооружение: *Теплосети (Литер Т)*

Республика	Российская Федерация					
Область (республика)	Тамбовская					
Район						
Город (пос.)	Мичуринск					
Улица и № дома	Строителей, 3					
Инвентарный номер	68:212:001:007762610:0018:20000					
Архивный номер						
Реестровый номер	130606:001:007762610:0018:20000					
Кадастровый номер здания/сооружения	68:00:00 00 00:0008 / 68:212:001:007762610:0018:20000					
Кадастровый номер земельного участка	А	Б	В	Г	Д	Е

Паспорт составлен по состоянию на « 13 » июня 2006 года
(дата обследования объекта учета)

«СОГЛАСОВАНО»
заказчик технического паспорта на объект
недвижимости

Наименование организации технической
инвентаризации, осуществляющей составление
технического паспорта

Тамбовский филиал
ФГУП "Ростехинвентаризация"

Представитель (должность,
Фамилия И.О.)

Подпись, печать

Руководитель
(должность, Фамилия И.О.)

Подпись, печать

Директор
Рыбаков Игорь
Генрихович

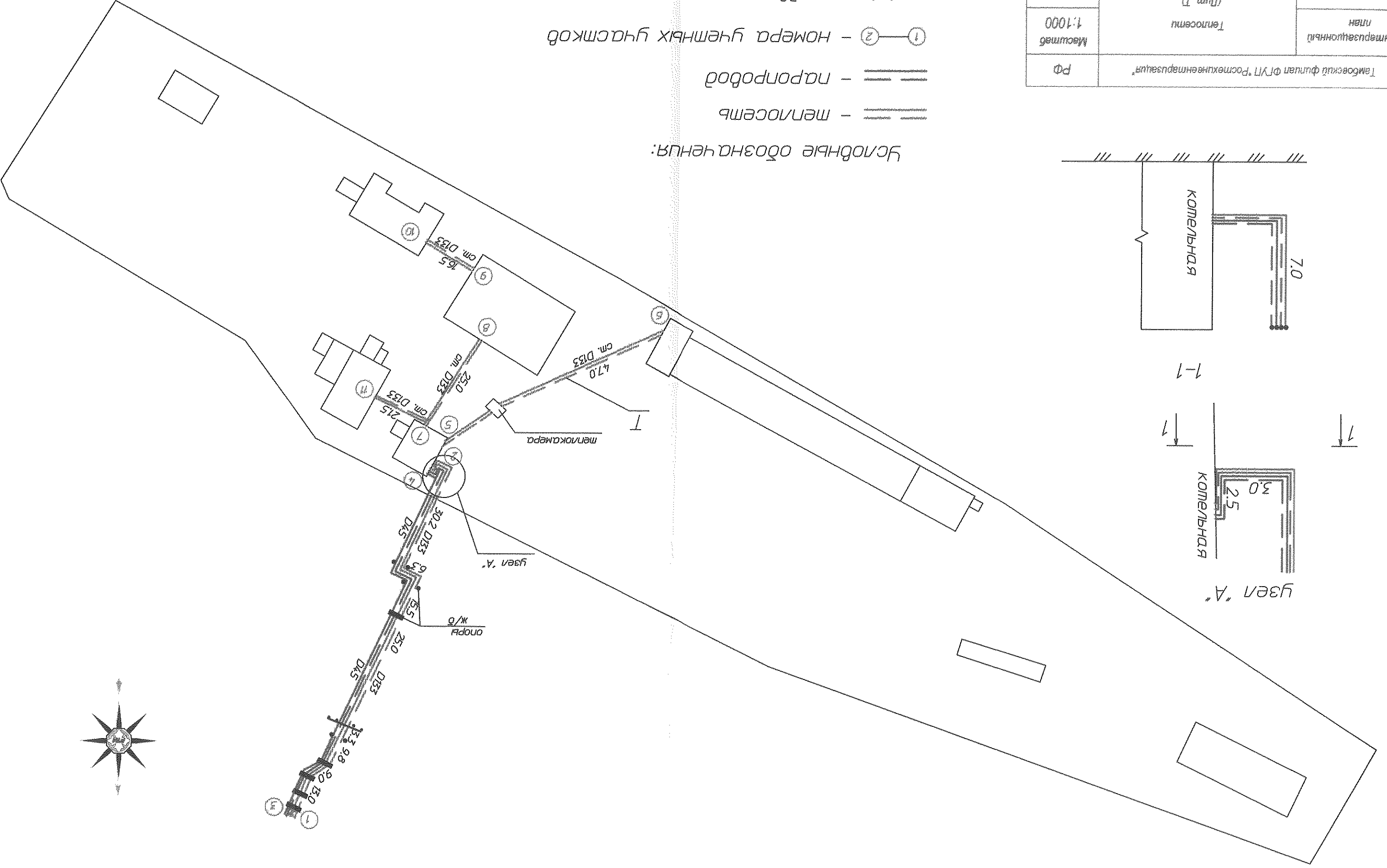
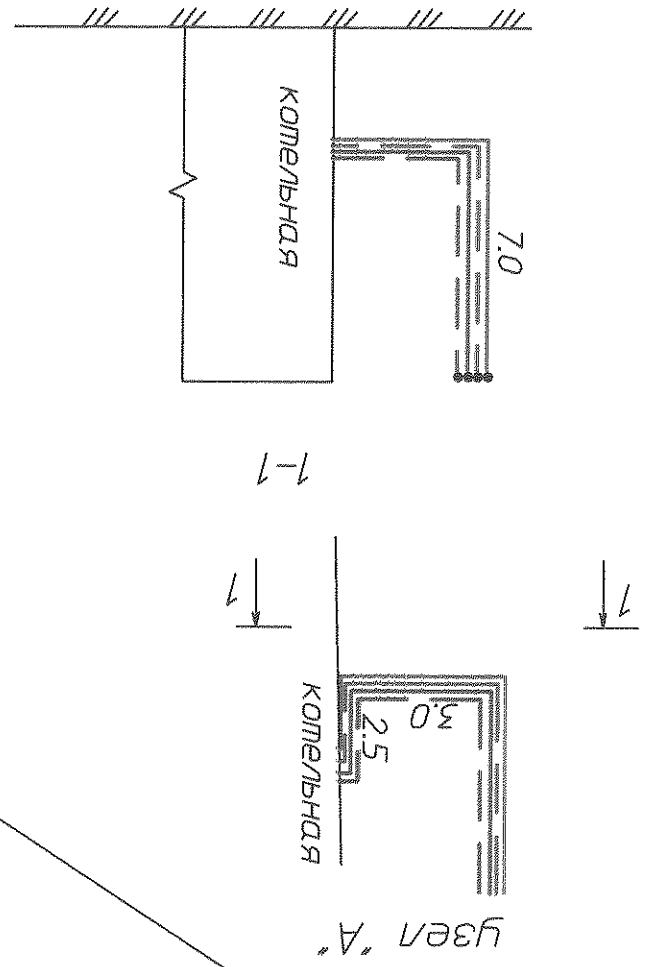


« » 200 г.

« 01 » *августа* 2006 г.

Тамбовский филиал ФГУП "Ростехинженмонтажстрой"	РФ	Масштаб 1:1000	Лист № 1 (Лист 7)	Исполнитель Фамин И.О.	Подпись	Исполнитель Ильичев А.В.	13.06.06
Проект	Кукучин В.Л.						
Дата							

Условные обозначения:
 --- менлоосемь
 === напорный водопровод
 (1) — (2) — номера учетных участков
 X — задвижку



Общие сведения на теплосети

№ п/п	№ Инвентаря	Наименование	Единицы измерения	2006 г
1	1	2	3	4
1	Т	Протяженность тепловой сети	пог.м.	359,2
		В т.ч. паропровод	пог.м.	124,6
		А. Протяженность воздушной прокладки	пог.м.	249,2
		а) на эстакадах	пог.м.	
		б) на опорах	пог.м.	249,2
		Количество опор	шт	9
		Б. протяженность подземной прокладки	пог.м.	110,0
		а) в проходных каналах	пог.м.	
		б) в непроходных каналах	пог.м.	110,0
2		в) бесканальная прокладка	пог.м.	
2		Количество колодцев (камер)	шт	1
3		Количество компенсаторов	шт	-
4		Количество вводов	шт	5
5		Количество задвижек	шт	2

Инвентарный номер - 0300050

Балансовая стоимость на 1.04.2006 г. - 729000 р.

Примечание: сведения о балансовой стоимости, наименовании, инвентарном номере и годе ввода в эксплуатацию объекта недвижимости указаны на основании справки соответствия объектов за подписью руководителя.


Определение износа недоступных осмотру трубопроводов водопровода

№ п/п	Дата записи	Литера	№ учетных участков	Год ввода в эксплуатацию	Начало участка, номер колодца	Протяженность, м	Характеристика трубопровода			Колонка, шт	Задвижки, Ду 100, шт	Задвижки, Ду 50, шт	камеры		Фактически прослуженное время, лет	Нормативный срок службы	Предположительный срок службы	Износ %	Примечание
							Материал	Диаметр, мм	8				9	10					
1	2	3	4	5	6	7	8	9	10	11	12	13	14	15	16	17	18	19	
	13.06.06	Г	1-2	1997	№1	124,6	сталь	133						9	30	21	30		
			3-4		№2	124,6	сталь	45						9	30	21	30		
			5-6		Котельная	47,0	сталь	133				кирп	1	9	30	21	30		
			7-8		Котельная	25,0	сталь	133						9	30	21	30		
			9-10		Дитер Б	16,5	сталь	133						9	30	21	30		
			7-11		Котельная	21,5	сталь	133						9	30	21	30		

Пронумеровано и
прошито 5


(*т. 1*) лист *26*

Подпись



0.214 15 100

ЭКЗЕМПЛЯР
ЗАКАЗЧИКА



ФЕДЕРАЛЬНОЕ АГЕНТСТВО
КАДАСТРА ОБЪЕКТОВ НЕДВИЖИМОСТИ

ФЕДЕРАЛЬНОЕ ГОСУДАРСТВЕННОЕ УНИТАРНОЕ ПРЕДПРИЯТИЕ
«РОССИЙСКИЙ ГОСУДАРСТВЕННЫЙ ЦЕНТР ИНВЕНТАРИЗАЦИИ
И УЧЕТА ОБЪЕКТОВ НЕДВИЖИМОСТИ»

ФГУП «РОСТЕХИНВЕНТАРИЗАЦИЯ»
ТАМБОВСКИЙ ФИЛИАЛ

ТЕХНИЧЕСКИЙ ПАСПОРТ

На сооружение: *Электроосвещение (Литер Э)*

Республика	Российская Федерация					
Область (республика)	Тамбовская					
Район						
Город (пос.)	Мичуринск					
Улица и № дома	Строителей, 3					
Инвентарный номер	68:212:001:007762610:0026:20000					
Архивный номер						
Реестровый номер	130606:001:007762610:0026:20000					
Кадастровый номер здания/сооружения	68:00:00 00 00:0008 / 68:212:001:007762610:0026:20000					
Кадастровый номер земельного участка	А	Б	В	Г	Д	Е

Паспорт составлен по состоянию на « 13 » июня 2006 года
(дата обследования объекта учета)

«СОГЛАСОВАНО»
заказчик технического паспорта на объект
недвижимости

Наименование организации технической
инвентаризации, осуществляющей составление
технического паспорта

Тамбовский филиал
ФГУП "Ростехинвентаризация"

Представитель (должность,
Фамилия И.О.)

Подпись, печать

Руководитель
(должность, Фамилия И.О.)

Подпись, печать

Директор
Рыбаков Игорь
Генрихович

« » 200 г.

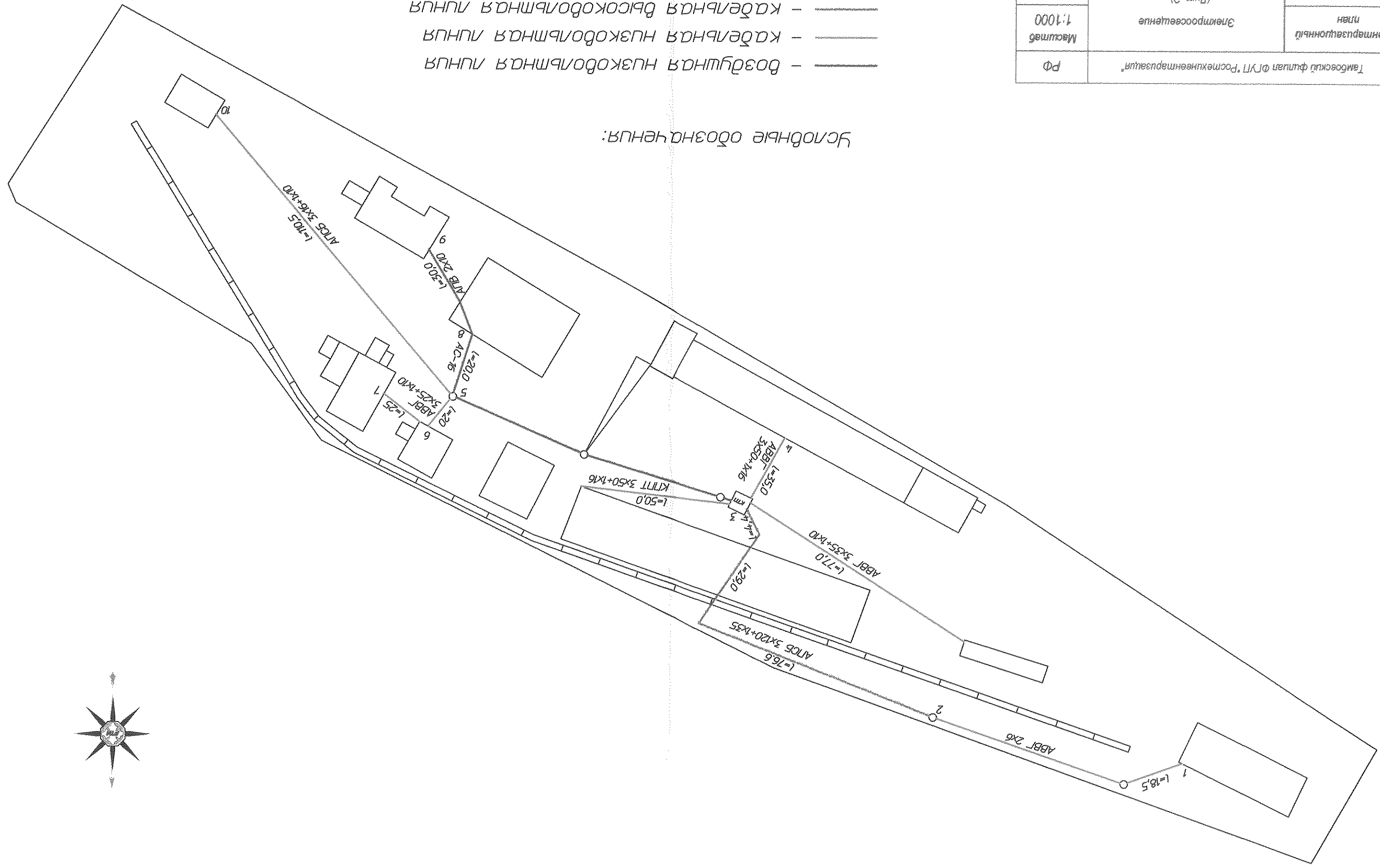
« 01 » *августа* 2006 г.



Тамбовский филиал ФГУП "Ростехинжентарация"	РФ	Масштаб 1:1000	Инвентаризационный план	Лист № 1	Дата 13.06.06	Исполнил Ильин А.В.	Исполнитель Фамин И.О.	Проектировщик Кукушкин В.Л.
		Электроснабжение (Лист 3)		Подпись		[Signature]		

- Воздушная линия электропередачи
- Кабельная линия электропередачи
- Кабельная высоковольтная линия
- 1 — 2 — номера учетных участков

Условные обозначения:



Общие сведения электроснабжения

№ п.п.	Литера	Наименование	Единицы измерения	2	3	4
1	Э	Общая протяженность:				
		а) воздушная ЛЭП низкого напряжения	м			254,5
		б) воздушная ЛЭП высокого напряжения	м			2,0
		в) кабельная ЛЭП низкого напряжения	м			145,5
		г) кабельная ЛЭП высокого напряжения	м			110,0
		Опоры:				
		а) угловая железобетонная	шт			1
		б) промежуточная железобетонная	шт			4
		Провода:				
		а) А - 4	м			796
		б) АС - 16	м			80
		в) АПВ - 2х10	м			60
		Кронштейны для светильников:				
		а) железобетонные				-
		б) металлические				-
		Арматура уличного освещения:				
		а) светильники с лампами накаливания				-
		б) светильники с ртутными лампами				-
		в) светильники с люминесцентными лампами				-
		Кабели:				
		а) марки АПСБ 3х120+1х10	м			220,5
		б) марки АВВГ 3	м			35
		в) марки АВВГ 3х6+1х10	м			60
		г) марки АВВГ 3х25+1х10	м			45
		Муфты специальные				-
		Муфты концевые				-
		Контуры заземления	шт			5
		Дорожные покрытия кабельных сетей:				
		а) асфальтобетонные	м.п.			145,5
		б) булыжные	м.п.			-
		в) проуары	м.п.			-
		Трансформаторная подстанция (ТПК)				1
		Наличие переходов:				
		а) с автодорогами	шт			2
		б) железными дорогами	шт			1
		в) линиями связи	шт			-
		г) линиями электропередачи	шт			-

2006 г

Инвентарный номер - 0300010

Балансовая стоимость на 1.04.2006 г. – 23000 р.

Примечание: сведения о балансовой стоимости, наименовании, инвентарном номере и годе ввода в эксплуатацию объекта недвижимости указаны на основании справки соответствия объектов за подписью руководителя.

Определение износа электроосвещения

№ п/п	Дата записи	Литера	№ учетных участков	Год ввода в эксплуатацию	Протяженность, м	В том числе:			Напряжение, кВ	Марка провода	опоры			Фактически прослуженное время, лет	Нормативный срок службы	Предположительный срок службы	Износ %
						Кабельных линий в грунте	Каб. Линий в коллекторе или в канализации	Воздушных линий			Материал, диаметр, сечение / высота	Количество, шт	Светильники, шт				
1	2	3	4	5	6	7	8	9	10	11	12	13	14	15	16	17	18
	13.06.06	Э	1-2	1959	60	110	60		0,4	АВВГ 2х6	ж6 0,25х 0,25/ 7	2	2	47	45	10	82
			2-3		110	110			10	АВВГ 2х6				47	45	10	82
			3-4		35	35			0,4	АВВГ 2х6				47	45	10	82
			3-5		99,5			99,5	0,4	АВВГ 2х6	ж6 0,25х 0,25/ 7	3	3	47	45	10	82
			5-6		20		20		0,4	АВВГ 2х6				47	45	10	82
			6-7		25		25		0,4	АВВГ 2х6				47	45	10	82
			5-8		20			20	0,4	АВВГ 2х6				47	45	10	82
			8-9		30			30	0,4	АВВГ 2х6				47	45	10	82
			5-10		110,5	110,5			0,4	АВВГ 2х6				47	45	10	82

Пронумеровано и
прошито шесть
(шесть) лист 26
Подпись

