

**УПРАВЛЕНИЕ ФЕДЕРАЛЬНОЙ СЛУЖБЫ ГОСУДАРСТВЕННОЙ РЕГИСТРАЦИИ, КАДАСТРА И КАРТОГРАФИИ ПО РЯЗАНСКОЙ ОБЛАСТИ**

(полное наименование органа регистрации прав)

**Раздел 1**

Выписка из Единого государственного реестра недвижимости об основных характеристиках и зарегистрированных правах на объект недвижимости

**Сведения об основных характеристиках объекта недвижимости**

В Единый государственный реестр недвижимости внесены следующие сведения:

**Земельный участок**

<small>(инд. объекта недвижимости)</small>	
Лист № <u>  </u> Раздела <u>  </u>	Всего листов раздела <u>  </u> : <u>  </u>
<b>20.03.2018</b>	Всего листов выписки: <u>  </u>
Кадастровый номер:	<b>62:02:0020530:115</b>

Номер кадастрового квартала:	<b>62:02:0020530</b>
Дата присвоения кадастрового номера:	<b>26.01.2009</b>
Ранее присвоенный государственный учетный номер:	данные отсутствуют
Адрес:	установлено относительно ориентира, расположенного за пределами участка. Ориентир кладбище. Участок находится примерно в 10 м от ориентира по направлению на юго-восток. Почтовый адрес ориентира: Рязанская обл, р-н Захаровский, д Грачевка
Площадь:	<b>34392 +/- 14.60 кв. м</b>
Кадастровая стоимость, руб.:	<b>14118194.24</b>
Кадастровые номера расположенных в пределах земельного участка объектов недвижимости:	<b>62:02:0020516:91, 62:02:00000000:232</b>
Категория земель:	Земли промышленности, энергетики, транспорта, связи, радиовещания, телевидения, информатики, земли для обеспечения космической деятельности, земли обороны, безопасности и земли иного специального назначения
Виды разрешенного использования:	Для размещения промышленных объектов
Статус записи об объекте недвижимости:	Сведения об объекте недвижимости имеют статус "актуальные"
Особые отметки:	данные отсутствуют
Получатель выписки:	Публичное акционерное общество "ТРАНСКАПИТАЛБАНК"

<b>ВЕДУЩИЙ СПЕЦИАЛИСТ-ЭКСПЕРТ</b>	<small>(полное наименование должности)</small>
	<small>(подпись)</small>
<b>Алагина Т. И.</b>	<small>(имя, фамилия)</small>



Выписка из Единого государственного реестра недвижимости об основных характеристиках и зарегистрированных правах на объект недвижимости  
**Сведения о зарегистрированных правах на объект недвижимости**

**Земельный участок**  
(вид объекта недвижимости)


Лист № 2 Раздела 2 Всего листов раздела 2: \_\_\_\_\_ Всего разделов: \_\_\_\_\_ Всего листов выписки: \_\_\_\_\_

20.03.2018

Кадастровый номер: 62:02:0020530:115

1. Правообладатель (правообладатели):	1.1. Публичное акционерное общество "ТРАНСКАПИТАЛБАНК", ИНН: 7709129705, ОГРН: 1027739186970
2. Вид, номер и дата государственной регистрации права:	2.1. Собственность, № 62:02:0020530:115-62/007/2018-3 от 19.03.2018
3. Документы-основания:	3.1. Соглашение об отступном от 28.02.2018
4. Ограничение прав и обременение объекта недвижимости:	не зарегистрировано
5. Сведения о наличии решения об изъятии объекта недвижимости для государственных и муниципальных нужд:	данные отсутствуют
6. Сведения об осуществлении государственной регистрации прав без необходимого в силу закона согласия третьего лица, органа:	данные отсутствуют


**ВЕДУЩИЙ СПЕЦИАЛИСТ-ЭКСПЕРТ**  
(полное наименование должности) Алатина Т. И.  
(подпись) (инициалы, фамилия)



Выписка из Единого государственного реестра недвижимости об основных характеристиках и зарегистрированных правах на объект недвижимости  
Описание местоположения земельного участка


Земельный участок	
Лист № <u>20.03.2018</u>	Всего листов раздела <u>3</u> : _____
<small>(вид объекта недвижимости)</small>	
Всего разделов: _____	Всего листов выписки: _____
Кадастровый номер: <u>62:02:0020530:115</u>	

План (чертеж, схема) земельного участка:



Масштаб 1:	Условные обозначения:
------------	-----------------------

ВЕДУЩИЙ СПЕЦИАЛИСТ-ЭКСПЕРТ  
(полное наименование должности)



Аулагина Т. И.

(подпись)

(инициалы, фамилия)

М.П.