

УПРАВЛЕНИЕ ФЕДЕРАЛЬНОЙ СЛУЖБЫ ГОСУДАРСТВЕННОЙ РЕГИСТРАЦИИ, КАДАСТРА И КАРТОГРАФИИ ПО РЯЗАНСКОЙ ОБЛАСТИ

(полное наименование органа регистрации прав)

Раздел 1


Выписка из Единого государственного реестра недвижимости об основных характеристиках и зарегистрированных правах на объект недвижимости
Сведения об основных характеристиках объекта недвижимости

В Единый государственный реестр недвижимости внесены следующие сведения:

Земельный участок

<small>(вид объекта недвижимости)</small>	
Лист № <u> </u> Раздела <u> I </u>	Всего листов раздела <u> I </u> : <u> </u>
20.03.2018	Всего листов выписки: <u> </u>
Кадастровый номер:	62:02:0020724:303

Номер кадастрового квартала:	62:02:0020724
Дата присвоения кадастрового номера:	25.05.2009
Ранее присвоенный государственный учетный номер:	Кадастровый номер: 62 02 000 00 00 0019
Адрес:	установлено относительно ориентира, расположенного за пределами участка. Ориентир село. Участок находится примерно в 3194 м от ориентира по направлению на запад. Почтовый адрес ориентира: обл. Рязанская, р-н Захаровский, с. Остроухово
Площадь:	206100 +/- 18 кв. м
Кадастровая стоимость, руб.:	1158282
Кадастровые номера расположенных в пределах земельного участка объектов недвижимости:	данные отсутствуют
Категория земель:	Земли сельскохозяйственного назначения
Виды разрешенного использования:	Для сельскохозяйственного производства
Статус записи об объекте недвижимости:	Сведения об объекте недвижимости имеют статус "актуальные"
Особые отметки:	данные отсутствуют
Получатель выписки:	Публичное акционерное общество "ТРАНСКАПИТАЛБАНК"

ВЕДУЩИЙ СПЕЦИАЛИСТ-ЭКСПЕРТ	<small>(полное наименование должности)</small>
	Алатина Т. И.
	<small>(инициалы, фамилия)</small>



Выписка из Единого государственного реестра недвижимости об основных характеристиках и зарегистрированных правах на объект недвижимости
 Сведения о зарегистрированных правах на объект недвижимости


Земельный участок

Лист № 20.03.2018 Раздела 2 Всего листов раздела 2: _____ (полн. объекта недвижимости)
 Всего разделов: _____
 Всего листов выписки: _____

Кадастровый номер: **62:02:0020724:303**

1. Правообладатель (правообладатели):	1.1. Публичное акционерное общество "ТРАНСКАПИТАЛБАНК", ИНН: 7709129705, ОГРН: 1027739186970
2. Вид, номер и дата государственной регистрации права:	2.1. Собственность, № 62:02:0020724:303-62/007/2018-3 от 19.03.2018
3. Документы-основания:	3.1. Соглашение об отступном от 28.02.2018
4. Ограничение прав и обременение объекта недвижимости:	не зарегистрировано
5. Сведения о наличии решения об изъятии объекта недвижимости для государственных и муниципальных нужд:	данные отсутствуют
6. Сведения об осуществлении государственной регистрации прав без необходимого в силу закона согласия третьего лица, органа:	данные отсутствуют

ВЕДУЩИЙ СПЕЦИАЛИСТ-ЭКСПЕРТ (полное наименование должности)
 Алатина Т. И. (подпись, фамилия)




Выписка из Единого государственного реестра недвижимости об основных характеристиках и зарегистрированных правах на объект недвижимости
Описание местоположения земельного участка

Земельный участок

Лист № 20.03.2018 Раздела 3 (из объекта недвижимости) Всего листов раздела 3: _____ Всего листов выписки: _____

Кадастровый номер: 62:02:0020724:303

План (чертеж, схема) земельного участка:



Масштаб 1: _____

Условные обозначения: _____

ВЕДУЩИЙ СПЕЦИАЛИСТ-ЭКСПЕРТ

(полное наименование должности)

Алатина Т. И.

(подпись)

(инициалы, фамилия)

М.П.

