

УПРАВЛЕНИЕ ФЕДЕРАЛЬНОЙ СЛУЖБЫ ГОСУДАРСТВЕННОЙ РЕГИСТРАЦИИ, КАДАСТРА И КАРТОГРАФИИ ПО РЯЗАНСКОЙ ОБЛАСТИ

(полное наименование органа регистрации прав)

Раздел 1

Выписка из Единого государственного реестра недвижимости об основных характеристиках и зарегистрированных правах на объект недвижимости

Сведения об основных характеристиках объекта недвижимости

В Единый государственный реестр недвижимости внесены следующие сведения:

Земельный участок

Лист № Раздела 1 Всего листов раздела 1: Всего разделов: Всего листов выписки:

20.03.2018

Кадастровый номер: **62:02:0020725:192**

Номер кадастрового квартала: **62:02:0020725**

Дата присвоения кадастрового номера: **14.08.2008**

Ранее присвоенный государственный учетный номер: **Кадастровый номер: 62 02 000 00 00 0019**

Адрес: **установлено относительно ориентира, расположенного за пределами участка. Ориентир село. Участок находится примерно в 3 184 м от ориентира по направлению на юг. Почтовый адрес ориентира: обл. Рязанская, р-н Захаровский, с. Остроухово**

Площадь: **831800 +/- 5кв. м**

Кадастровая стоимость, руб.: **5731102**

Кадастровые номера расположенных в пределах земельного участка объектов недвижимости: **данные отсутствуют**

Категория земель: **Земли сельскохозяйственного назначения**

Виды разрешенного использования: **Для сельскохозяйственного производства**


Статус записи об объекте недвижимости: **Сведения об объекте недвижимости имеют статус "актуальные"**

Особые отметки: **Граница земельного участка пересекает границы земельных участков (земельного участка) с кадастровыми номерами (кадастровым номером) 62:02:0020725:9.**

Получатель выписки: **Публичное акционерное общество "ТРАНСКАПИТАЛБАНК"**

ВЕДУЩИЙ СПЕЦИАЛИСТ-ЭКСПЕРТ (полное наименование должности)

Алатина Т. И. (инициалы, фамилия)



Выписка из Единого государственного реестра недвижимости об основных характеристиках и зарегистрированных правах на объект недвижимости
Сведения о зарегистрированных правах на объект недвижимости

Земельный участок (вид объекта недвижимости)

Лист № 2 Раздела 2 Всего листов раздела 2: _____ Всего разделов: _____ Всего листов выписки: _____


20.03.2018

Кадастровый номер: **62:02:0020725:192**

| | |
|--|--|
| 1. Правообладатель (правообладатели): | 1.1. Публичное акционерное общество "ТРАНСКАПИТАЛБАНК", ИНН: 7709129705, ОГРН: 1027739186970 |
| 2. Вид, номер и дата государственной регистрации права: | 2.1. Собственность, № 62:02:0020725:192-62/007/2018-3 от 19.03.2018 |
| 3. Документы-основания: | 3.1. Соглашение об отступном от 28.02.2018 |
| 4. Ограничение прав и обременение объекта недвижимости: | не зарегистрировано |
| 5. Сведения о наличии решения об изъятии объекта недвижимости для государственных и муниципальных нужд: | данные отсутствуют |
| 6. Сведения об осуществлении государственной регистрации прав без необходимого в силу закона согласия третьего лица, органа: | данные отсутствуют |


ВЕДУЩИЙ СПЕЦИАЛИСТ-ЭКСПЕРТ (полное наименование должности)

Аллатина Т. И. (инициалы, фамилия)



Выписка из Единого государственного реестра недвижимости об основных характеристиках и зарегистрированных правах на объект недвижимости
Описание местоположения земельного участка

| | |
|---|---------------------------------------|
| Земельный участок | |
| Лист № <u>20.03.2018</u> Раздела <u>3</u> | Всего листов раздела <u>3</u> : _____ |
| <small>(вид объекта недвижимости)</small> | |
| Всего разделов: _____ | Всего листов выписки: _____ |
| Кадастровый номер: <u>62:02:0020725:192</u> | |



| | |
|--|------------------------------------|
| ВЕДУЩИЙ СПЕЦИАЛИСТ-ЭКСПЕРТ | Алатина Т. И. |
| <small>(полное наименование должности)</small> | <small>(инициалы, фамилия)</small> |

М.П.