

Выписка из Единого государственного реестра недвижимости об основных характеристиках и зарегистрированных правах на объект недвижимости

Сведения об основных характеристиках объекта недвижимости

На основании запроса от 28.06.2021, поступившего на рассмотрение 28.06.2021, сообщаем, что согласно записям Единого государственного реестра недвижимости:

Раздел 1 Лист 1

Здание			
вид объекта недвижимости			
Лист № 1 раздела 1	Всего листов раздела 1: 1	Всего разделов: 3	Всего листов выписки: 3
28 июня 2021 г. № КУВИ-002/2021-78836409			
Кадастровый номер: 43:31:010006:31			

Номер кадастрового квартала:	43:31:010006
Дата присвоения кадастрового номера:	08.11.2013
Ранее присвоенный государственный учетный номер:	Инвентарный номер 6384/18
Местоположение:	Кировская область, р-н. Советский, г. Советск
Площадь:	33,6
Назначение:	Нежилое
Наименование:	Склад мягкого инвентаря
Количество этажей, в том числе подземных этажей:	1, в том числе подземных 0
Год ввода в эксплуатацию по завершении строительства:	Данные отсутствуют
Год завершения строительства:	1936
Кадастровая стоимость, руб:	37432,4
Кадастровые номера иных объектов недвижимости, в пределах которых расположен объект недвижимости:	43:31:010006:48
Кадастровые номера помещений, машино-мест, расположенных в здании или сооружении:	Данные отсутствуют
Виды разрешенного использования:	Данные отсутствуют
Статус записи об объекте недвижимости:	Сведения об объекте недвижимости имеют статус "актуальные, ранее учтенные"
Особые отметки:	Право (ограничение права, обременение объекта недвижимости) зарегистрировано на объект недвижимости с наименованием: здание. Сведения, необходимые для заполнения раздела: 5 - План расположения помещения, машино-места на этаже (плане этажа), отсутствуют.
Получатель выписки:	Вознесенская Дарья Александровна, действующий от имени заявителя - Министерство муниципальных образований и инвестиционной политики Кировской области на основании документа: Доверенность

полное наименование Должности	подпись	инициалы, фамилия
	М.П.	

Выписка из Единого государственного реестра недвижимости об основных характеристиках и зарегистрированных правах на объект недвижимости
Сведения о зарегистрированных правах

Здание			
Вид объекта недвижимости			
Лист № 1 раздела 2	Всего листов раздела 2: 1	Всего разделов: 3	Всего листов выписки: 3
28 июня 2021 г. № КУВИ-002/2021-78836409			
Кадастровый номер:		43:31:010006:31	

1	Правообладатель (правообладатели):	1.1	Субъект Российской Федерации "Кировская область,"
2	Вид, номер, дата и время государственной регистрации права:	2.1	Собственность 43-43-01/579/2013-650 27.12.2013 00:00:00
4	Сведения об осуществлении государственной регистрации сделки, права, ограничения права без необходимого в силу закона согласия третьего лица, органа:	4.1	данные отсутствуют
5	Ограничение прав и обременение объекта недвижимости:		не зарегистрировано
6	Заявленные в судебном порядке права требования:		данные отсутствуют
7	Сведения о возражении в отношении зарегистрированного права:		данные отсутствуют
8	Сведения о наличии решения об изъятии объекта недвижимости для государственных и муниципальных нужд:		данные отсутствуют
9	Сведения о невозможности государственной регистрации без личного участия правообладателя или его законного представителя:		данные отсутствуют
10	Правопритязания и сведения о наличии поступивших, но не рассмотренных заявлений о проведении государственной регистрации права (перехода, прекращения права), ограничения права или обременения объекта недвижимости, сделки в отношении объекта недвижимости:		отсутствуют

полное наименование должности	подпись	инициалы, фамилия
	М.П.	

Выписка из Единого государственного реестра недвижимости об основных характеристиках и зарегистрированных правах на объект недвижимости
 Описание местоположения объекта недвижимости

Здание

вид объекта недвижимости

Лист № 1 раздела 4

Всего листов раздела 4: 1

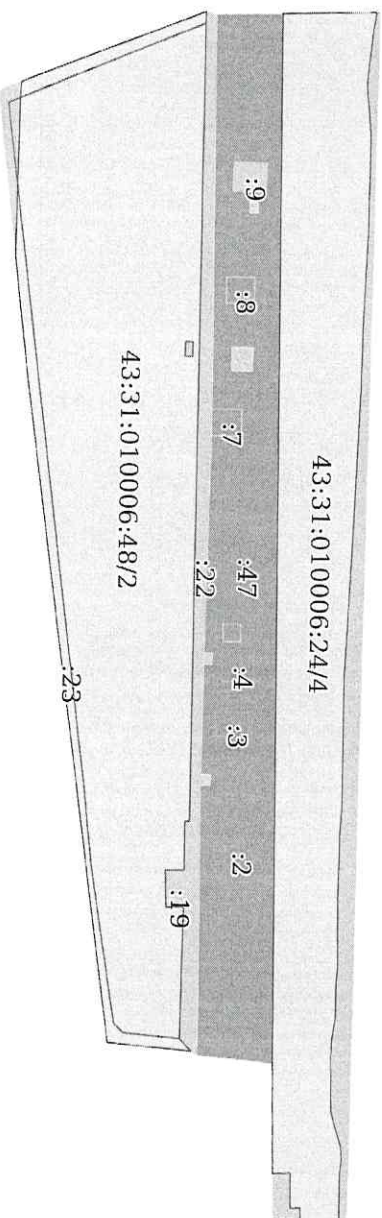
Всего разделов: 3

Всего листов выписки: 3

28 июня 2021г. № КУВИ-002/2021-78836409

Кадастровый номер: 43:31:010006:31

Схема расположения объекта недвижимости (части объекта недвижимости) на земельном участке(ах)



Масштаб 1:4000

Условные обозначения:

полное наименование должности		подпись		инициалы, фамилия
		М.П.		

Филиал Федерального государственного бюджетного учреждения «Федеральная кадастровая палата Федерального службꙋ государственной регистрации, кадастра и картографии» по Кировской области
полное наименование органа регистрации прав

Выписка из Единого государственного реестра недвижимости об основных характеристиках и зарегистрированных правах на объект недвижимости

Сведения об основных характеристиках объекта недвижимости

На основании запроса от 28.06.2021, поступившего на рассмотрение 28.06.2021, сообщаем, что согласно записям Единого государственного реестра недвижимости:

Раздел 1 Лист 1

Здание			
вид объекта недвижимости			
Лист № 1 раздела 1	Всего листов раздела 1: 1	Всего разделов: 3	Всего листов выписки: 3
28 июня 2021г. № КУВИ-002/2021-78836730			
Кадастровый номер: 43:31:010006:33			

Номер кадастрового квартала:	43:31:010006
Дата присвоения кадастрового номера:	08.11.2013
Ранее присвоенный государственный учетный номер:	Инвентарный номер 6384; Инвентарный номер 6384/18
Местоположение:	Кировская обл, Советский р-н, г Советск (Тубсанаторий)
Площадь:	220.1
Назначение:	Нежилое
Наименование:	Корпус №15, прачечная
Количество этажей, в том числе подземных этажей:	1, в том числе подземных 0
Год ввода в эксплуатацию по завершении строительства:	данные отсутствуют
Год завершения строительства:	1965
Кадастровая стоимость, руб:	402353,89
Кадастровые номера иных объектов недвижимости, в пределах которых расположен объект недвижимости:	43:31:010006:48
Кадастровые номера помещений, машино-мест, расположенных в здании или сооружении:	данные отсутствуют
Виды разрешенного использования:	данные отсутствуют
Статус записи об объекте недвижимости:	Сведения об объекте недвижимости имеют статус "актуальные, ранее учтенные"
Особые отметки:	Право (ограничение права, обременение объекта недвижимости) зарегистрировано на объект недвижимости с наименованием: здание. Сведения, необходимые для заполнения раздела: 5 - План расположения помещения, машино-места на этаже (плане этажа), отсутствуют.
Подучатель выписки:	Вознесенская Дарья Александровна, действующий от имени заявителя - Министерство имущественных отношений и инвестиционной политики Кировской области на основании документа: Доверенность

полное наименование должности		
	подпись	инициалы, фамилия

М.П.

Выписка из Единого государственного реестра недвижимости об основных характеристиках и зарегистрированных правах на объект недвижимости
 Сведения о зарегистрированных правах

Здание			
Вид объекта недвижимости			
Лист № 1 раздела 2	Всего листов раздела 2: 1	Всего разделов: 3	Всего листов выписки: 3
28 июня 2021 г. № КУВИ-002/2021-78836730			
Кадастровый номер:		43:31:010006:33	

1	Правообладатель (правообладатели):	1.1	Субъект Российской Федерации "Кировская область"
2	Вид, номер, дата и время государственной регистрации права:	2.1	Собственность 43-43-01/579/2013-651 27.12.2013 00:00:00
4	Сведения об осуществлении государственной регистрации сделки, права, ограничения права без необходимого в силу закона согласия третьего лица, органа:	4.1	данные отсутствуют
5	Ограничение прав и обременение объекта недвижимости:	не зарегистрировано	
6	Заявленные в судебном порядке права требования:	данные отсутствуют	
7	Сведения о возращении в отношении зарегистрированного права:	данные отсутствуют	
8	Сведения о наличии решения об изъятии объекта недвижимости для государственных и муниципальных нужд:	данные отсутствуют	
9	Сведения о невозможности государственной регистрации без личного участия правообладателя или его законного представителя:	данные отсутствуют	
10	Правопритязания и сведения о наличии поступивших, но не рассмотренных заявлений о проведении государственной регистрации права (перехода, прекращения права), ограничения права или обременения объекта недвижимости, сделки в отношении объекта недвижимости:	отсутствуют	

полное наименование должности	подпись	инициалы, фамилия
	М.П.	

Выписка из Единого государственного реестра недвижимости об основных характеристиках и зарегистрированных правах на объект недвижимости
Описание местоположения объекта недвижимости

Здание

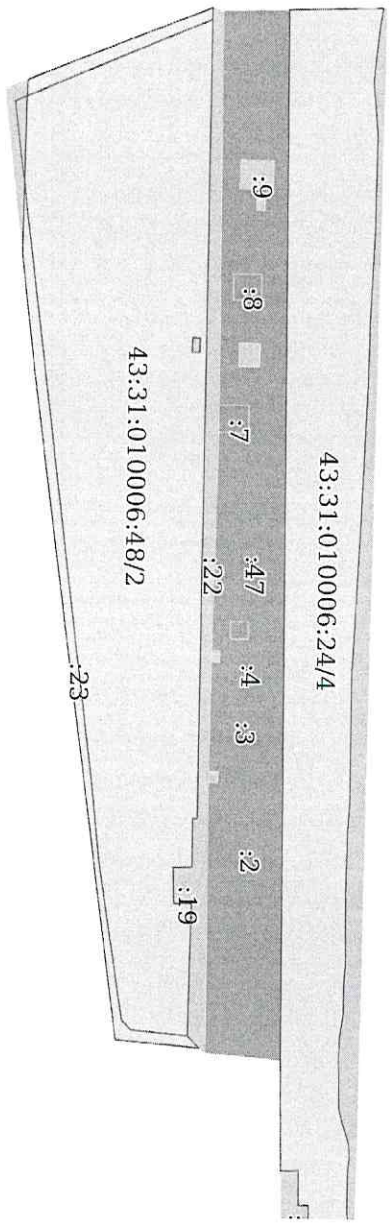
вид объекта недвижимости

Лист № 1 раздела 4	Всего листов раздела 4: 1	Всего разделов: 3	Всего листов выписки: 3
--------------------	---------------------------	-------------------	-------------------------

28 июня 2021г. № КУВИ-002/2021-78836730

Кадастровый номер: 43:31:010006:33

Схема расположения объекта недвижимости (части объекта недвижимости) на земельном участке(ах)



Масштаб 1:4000 Условные обозначения:

полное наименование должности	подпись	инициалы, фамилия
-------------------------------	---------	-------------------

М.П.

Выписка из Единого государственного реестра недвижимости об основных характеристиках и зарегистрированных правах на объект недвижимости

Сведения об основных характеристиках объекта недвижимости

На основании запроса от 28.06.2021, поступившего на рассмотрение 28.06.2021, сообщаем, что согласно записям Единого государственного реестра недвижимости:

Раздел 1 Лист 1

Здание			
вид объекта недвижимости			
Лист № 1 раздела 1	Всего листов раздела 1: 1	Всего разделов: 3	Всего листов выписки: 3
28 июня 2021г. № КУВИ-002/2021-78836885			
Кадастровый номер:		43:31:010006:35	

Номер кадастрового квартала:	43:31:010006
Дата присвоения кадастрового номера:	11.11.2013
Ранее присвоенный государственный учетный номер:	Инвентарный номер 6384; Инвентарный номер 6384/18
Местоположение:	Кировская обл, Советский р-н, г Советск (Тубсанаторий)
Площадь:	389
Назначение:	Нежилое
Наименование:	Гараж
Количество этажей, в том числе подземных этажей:	1, в том числе подземных 0
Год ввода в эксплуатацию по завершении строительства:	данные отсутствуют
Год завершения строительства:	1970
Кадастровая стоимость, руб:	720271.31
Кадастровые номера иных объектов недвижимости, в пределах которых расположен объект недвижимости:	43:31:010006:48
Кадастровые номера помещений, машино-мест, расположенных в здании или сооружении:	данные отсутствуют
Виды разрешенного использования:	данные отсутствуют
Статус записи об объекте недвижимости:	Сведения об объекте отсутствуют
Особые отметки:	Сведения об объекте недвижимости имеют статус "актуальные, ранее учтенные"
Получатель выписки:	Право (ограничение права, обременение объекта недвижимости) зарегистрировано на объект недвижимости с наименованием: здание. Сведения, необходимые для заполнения раздела: 5 - План расположения помещения, машино-места на этаже (плане этажа), отсутствуют. Вознесенская Дарья Александровна, действующий от имени заявителя - Министерство имущественных отношений и инвестиционной политики Кировской области на основании документа: Доверенность

полное наименование должности		подпись	инициалы, фамилия
		М.П.	

Выписка из Единого государственного реестра недвижимости об основных характеристиках и зарегистрированных правах на объект недвижимости
Сведения о зарегистрированных правах

Здание			
Вид объекта недвижимости			
Лист № 1 раздела 2	Всего листов раздела 2: 1	Всего разделов: 3	Всего листов выписки: 3
28 июня 2021г. № КУВИ-002/2021-78836885			
Кадастровый номер:		43:31:010006:35	

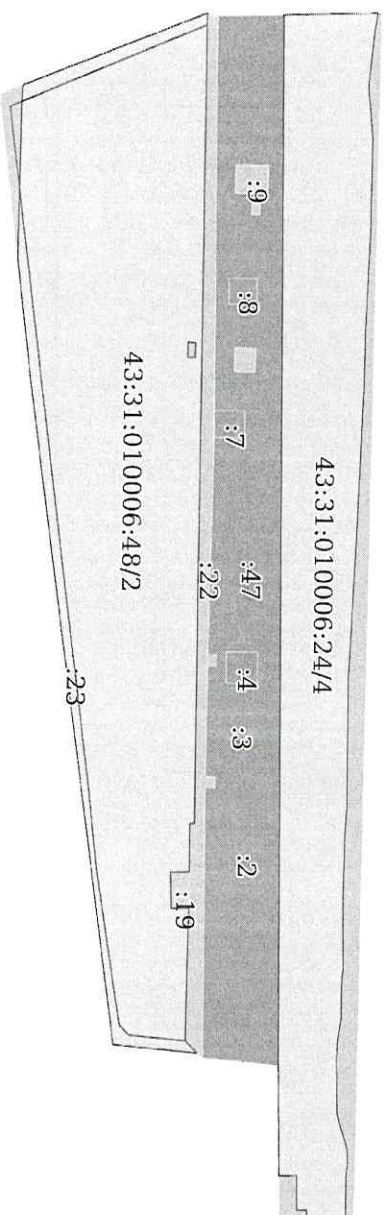
1	Правообладатель (правообладатели):	1.1	Субъект Российской Федерации "Кировская область"
2	Вид, номер, дата и время государственной регистрации права:	2.1	Собственность 43-43-01/579/2013-653 27.12.2013 00:00:00
4	Сведения об осуществлении государственной регистрации сделки, права, ограничения права без необходимого в силу закона согласия третьего лица, органа:	4.1	Данные отсутствуют
5	Ограничение прав и обременение объекта недвижимости:		не зарегистрировано
6	Заявленные в судебном порядке права требования:		данные отсутствуют
7	Сведения о возращении в отношении зарегистрированного права:		данные отсутствуют
8	Сведения о наличии решения об изъятии объекта недвижимости для государственных и муниципальных нужд:		данные отсутствуют
9	Сведения о невозможности государственной регистрации без личного участия правообладателя или его законного представителя:		данные отсутствуют
10	Правопритязания и сведения о наличии поступивших, но не рассмотренных заявлений о проведении государственной регистрации права (перехода, прекращения права), ограничения права или обременения объекта недвижимости, сделки в отношении объекта недвижимости:		отсутствуют

полное наименование должности	подпись	инициалы, фамилия
	М.П.	

Выписка из Единого государственного реестра недвижимости об основных характеристиках и зарегистрированных правах на объект недвижимости
 Описание местоположения объекта недвижимости

Здание			
Вид объекта недвижимости			
Лист № 1 раздела 4	Всего листов раздела 4: 1	Всего разделов: 3	Всего листов выписки: 3
28 июня 2021 г. № КУВИ-002/2021-78836885			
Кадастровый номер:		43:31:010006:35	

Схема расположения объекта недвижимости (части объекта недвижимости) на земельном участке(ах)



Масштаб 1:4000	Условные обозначения:		
----------------	-----------------------	--	--

полное наименование должности	подпись	инициалы, фамилия
-------------------------------	---------	-------------------

М.П.

Финанс Федерального государственного бюджетного учреждения «Федеральная кадастровая палата Федеральной службы государственной регистрации, кадастра и картографии» по Кировской области
полное наименование органа регистрации прав

Выписка из Единого государственного реестра недвижимости об основных характеристиках и зарегистрированных правах на объект недвижимости

Сведения об основных характеристиках объекта недвижимости

На основании запроса от 28.06.2021, поступившего на рассмотрение 28.06.2021, сообщаем, что согласно записям Единого государственного реестра недвижимости:

Раздел 1 Лист 1

Здание			
вид объекта недвижимости			
Лист № 1 раздела 1	Всего листов раздела 1: 1	Всего разделов: 3	Всего листов выписки: 3
28 июня 2021 г. № КУВИ-002/2021-78836971			
Кадастровый номер:	43:31:010006:34		

Номер кадастрового квартала:	43:31:010006		
Дата присвоения кадастрового номера:	08.11.2013		
Ранее присвоенный государственный учетный номер:	Инвентарный номер 6384; Инвентарный номер 6384/18		
Местоположение:	Кировская обл, Советский р-н, г Советск (Тубсанаторий)		
Площадь:	97,6		
Назначение:	Нежилое		
Наименование:	Физнотерапевтическое отделение		
Количество этажей, в том числе подземных этажей:	1, в том числе подземных 0		
Год ввода в эксплуатацию по завершении строительства:	данные отсутствуют		
Год завершения строительства:	1971		
Кадастровая стоимость, руб.:	198241,91		
Кадастровые номера иных объектов недвижимости, в пределах которых расположен объект недвижимости:	43:31:010006:48		
Кадастровые номера помещений, машино-мест, расположенных в здании или сооружении:	данные отсутствуют		
Виды разрешенного использования:	данные отсутствуют		
Статус записи об объекте недвижимости:	Сведения об объекте недвижимости имеют статус "актуальные, ранее учтенные"		
Особые отметки:	Право (ограничение права, обременение объекта недвижимости) зарегистрировано на объект недвижимости с наименованием: здание. Сведения, необходимые для заполнения раздела: 5 - План расположения помещения, машино-места на этаже (плане этажа), отсутствуют.		
Получатель выписки:	Вознесенская Дарья Александровна, действующий от имени заявителя - Министерство имущественных отношений и инвестиционной политики Кировской области на основании документа: Доверенность		

полное наименование должности		
	подпись	инициалы, фамилия

М.П.

Выписка из Единого государственного реестра недвижимости об основных характеристиках и зарегистрированных правах на объект недвижимости
 Сведения о зарегистрированных правах

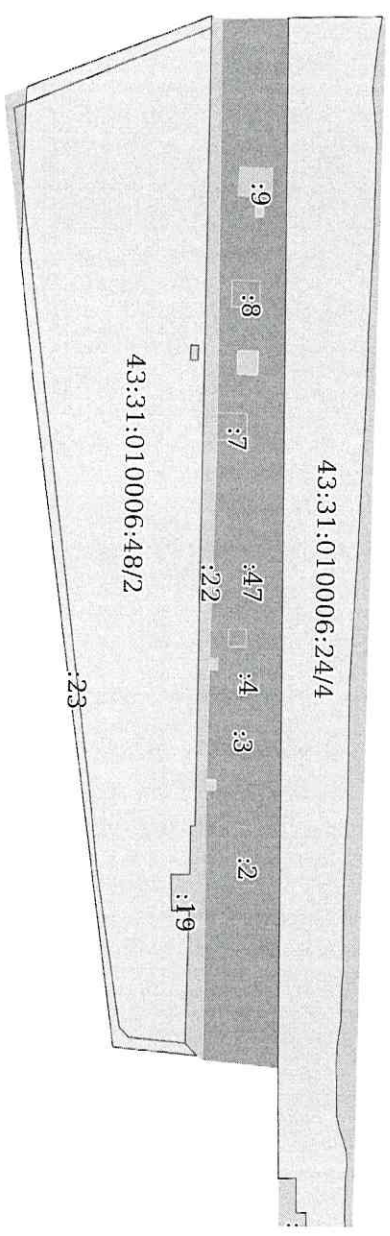
Данное			
вид объекта недвижимости			
Лист № 1 раздела 2	Всего листов раздела 2: 1	Всего разделов: 3	Всего листов выписки: 3
28 июня 2021г. № КУВИ-002/2021-78836971			
Кадастровый номер:		43:31:010006:34	

1	Правообладатель (правообладатели):	1.1	Субъект Российской Федерации "Кировская область"
2	Вид, номер, дата и время государственной регистрации права:	2.1	Собственность 43-43-01/579/2013-655 27.12.2013 00:00:00
4	Сведения об осуществлении государственной регистрации сделки, права, ограничения права без необходимого в силу закона согласия третьего лица, органа:	4.1	данные отсутствуют
5	Ограничение прав и обременение объекта недвижимости:	не зарегистрировано	
6	Заявленные в судебном порядке права требования:	данные отсутствуют	
7	Сведения о возражении в отношении зарегистрированного права:	данные отсутствуют	
8	Сведения о наличии решения об изъятии объекта недвижимости для государственных и муниципальных нужд:	данные отсутствуют	
9	Сведения о невозможности государственной регистрации без личного участия правообладателя или его законного представителя:	данные отсутствуют	
10	Правопритязания и сведения о наличии поступивших, но не рассмотренных заявлений о проведении государственной регистрации права (перехода, прекращения права), ограничения права или обременения объекта недвижимости, сделки в отношении объекта недвижимости:	отсутствуют	

полное наименование должности	подпись	инициалы, фамилия
	М.П.	

Выписка из Единого государственного реестра недвижимости об основных характеристиках и зарегистрированных правах на объект недвижимости
 Описание местоположения объекта недвижимости

Здание			
вид объекта недвижимости			
Лист № 1 раздела 4	Всего листов раздела 4: 1	Всего разделов: 3	Всего листов выписки: 3
28 июня 2021г. № КУВИ-002/2021-78836971			
Кадастровый номер:		43:31:010006:34	
Схема расположения объекта недвижимости (части объекта недвижимости) на земельном участке(ах)			



Масштаб 1:4000	Условные обозначения:		
----------------	-----------------------	--	--

полное наименование должности	подпись	инициалы, фамилия
	М.П.	

Выписка из Единого государственного реестра недвижимости об основных характеристиках и зарегистрированных правах на объект недвижимости

Сведения об основных характеристиках объекта недвижимости

На основании запроса от 28.06.2021, поступившего на рассмотрение 28.06.2021, сообщаем, что согласно записям Единого государственного реестра недвижимости:

Раздел 1 Лист 1

Здание			
вид объекта недвижимости			
Лист № 1 раздела 1	Всего листов раздела 1: 1	Всего разделов: 3	Всего листов выписки: 3
28 июня 2021г. № КУВИ-002/2021-78837016			
Кадастровый номер:		43:31:010006:40	

Номер кадастрового квартала:	43:31:010006
Дата присвоения кадастрового номера:	13.11.2013
Ранее присвоенный государственный учетный номер:	Инвентарный номер 6384; Инвентарный номер 6384/18; Кадастровый номер 43:31:010006:0016:6384/18/Ж
Местоположение:	Кировская обл, Советский р-н, г Советск, ул Милосердия, д 2
Площадь:	86,9
Назначение:	Нежилое
Наименование:	Овоцехранилище
Количество этажей, в том числе подземных этажей:	1, в том числе подземных 0
Год ввода в эксплуатацию по завершении строительства:	данные отсутствуют
Год завершения строительства:	1967
Кадастровая стоимость, руб:	165795,04
Кадастровые номера иных объектов недвижимости, в пределах которых расположен объект недвижимости:	43:31:010006:48
Кадастровые номера помещений, машино-мест, расположенных в здании или сооружении:	данные отсутствуют
Виды разрешенного использования:	данные отсутствуют
Статус записи об объекте недвижимости:	Сведения об объекте недвижимости имеют статус "актуальные, ранее учтенные"
Особые отметки:	Право (ограничение права, обременение объекта недвижимости) зарегистрировано на объект недвижимости с наименованием: Здание овоцехранилища. Сведения, необходимые для заполнения раздела: 5 - План расположения помещения, машино-места на этаже (плане этажа), отсутствуют.
Подчатель выписки:	Вознесенская Дарья Александровна, действующий от имени заявителя - Министерство имущественных отношений и инвестиционной политики Кировской области на основании документа: Доверенность

полное наименование должности		
	подпись	инициалы, фамилия

М.П.

Выписка из Единого государственного реестра недвижимости об основных характеристиках и зарегистрированных правах на объект недвижимости
Сведения о зарегистрированных правах

Здание			
вид объекта недвижимости			
Лист № 1 раздела 2	Всего листов раздела 2: 1	Всего разделов: 3	Всего листов выписки: 3
28 июня 2021г. № КУВИ-002/2021-78837016			
Кадастровый номер:		43:31:010006:40	

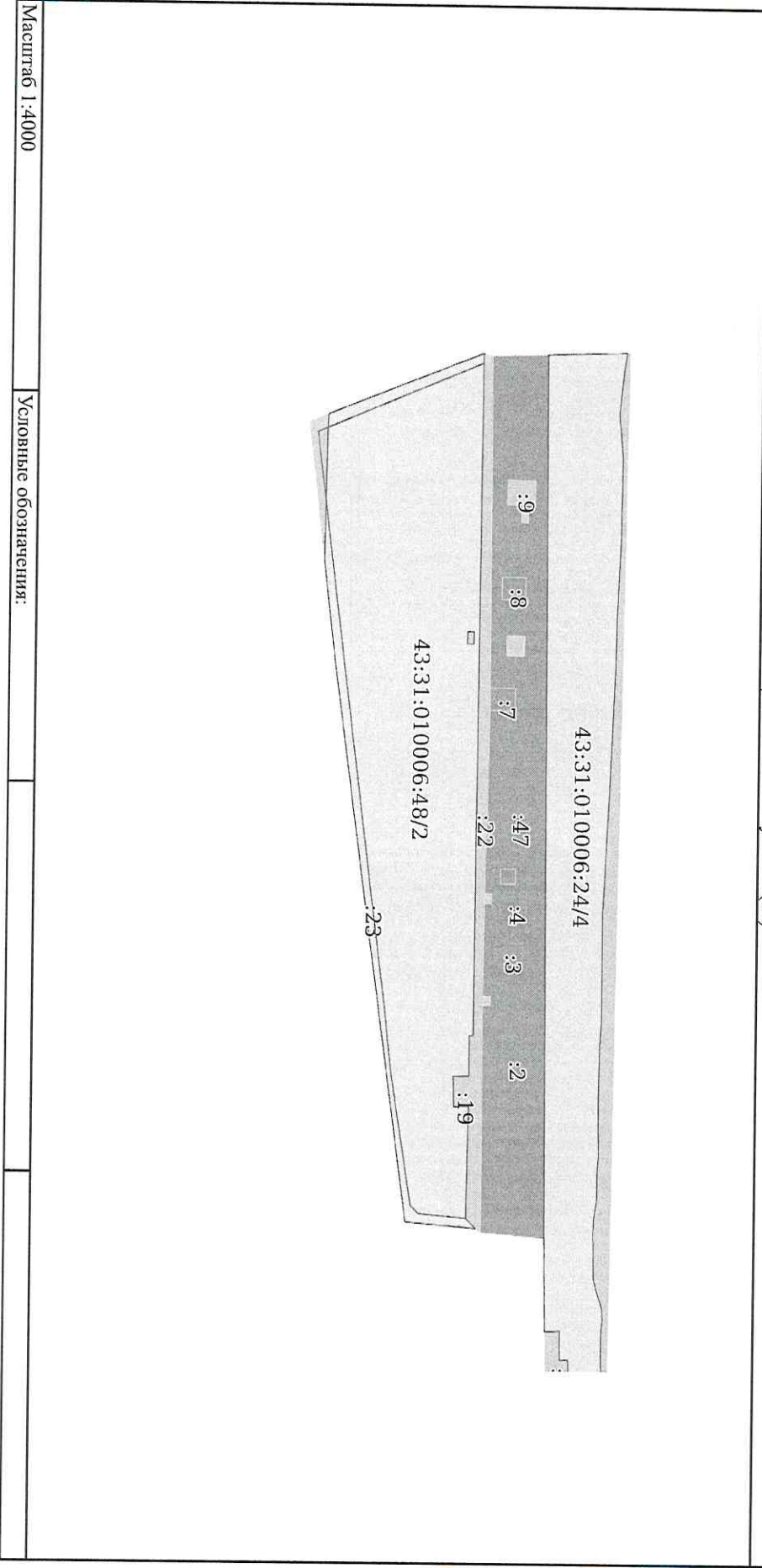
1	Правообладатель (правообладатели):	1.1	Субъект Российской Федерации "Кировская область"
2	Вид, номер, дата и время государственной регистрации права:	2.1	Собственность 43-43-01/540/2008-336 22.10.2008 00:00:00
4	Сведения об осуществлении государственной регистрации сделки, права, ограничения права без необходимого в силу закона согласия третьего лица, органа:	4.1	данные отсутствуют
5	Ограничение прав и обременение объекта недвижимости:	не зарегистрировано	
6	Заявленные в судебном порядке права требования:	данные отсутствуют	
7	Сведения о возращении в отношении зарегистрированного права:	данные отсутствуют	
8	Сведения о наличии решения об изъятии объекта недвижимости для государственных и муниципальных нужд:	данные отсутствуют	
9	Сведения о невозможности государственной регистрации без личного участия правообладателя или его законного представителя:	данные отсутствуют	
10	Правопритязания и сведения о наличии поступивших, но не рассмотренных заявлений о проведении государственной регистрации права (перехода, прекращения права), ограничения права или обременения объекта недвижимости, сделки в отношении объекта недвижимости:	отсутствуют	

полное наименование должности	подпись	инициалы, фамилия
	М.П.	

Выписка из Единого государственного реестра недвижимости об основных характеристиках и зарегистрированных правах на объект недвижимости
 Описание местоположения объекта недвижимости

Здание		
вид объекта недвижимости		
Лист № 1 раздела 4	Всего листов раздела 4: 1	Всего листов выписки: 3
28 июня 2021г. № КУВИ-002/2021-78837016		
Кадастровый номер:	43:31:010006:40	

Схема расположения объекта недвижимости (части объекта недвижимости) на земельном участке(ах)



полное наименование должности	подпись	инициалы, фамилия
	М.П.	

Финанс Федерального государственного бюджетного учреждения «Федеральная кадастровая палата Федеральной службы государственной регистрации, кадастра и картографии» по Кировской области
полное наименование органа регистрации прав

Выписка из Единого государственного реестра недвижимости об основных характеристиках и зарегистрированных правах на объект недвижимости

Сведения об основных характеристиках объекта недвижимости

На основании запроса от 28.06.2021, поступившего на рассмотрение 28.06.2021, сообщаем, что согласно записям Единого государственного реестра недвижимости:

Раздел 1 Лист 1

Здание			
Вид объекта недвижимости			
Лист № 1 раздела 1	Всего листов раздела 1: 1	Всего разделов: 3	Всего листов выписки: 3
28 июня 2021 г. № КУВИ-002/2021-78843570			
Кадастровый номер:	43:31:010006:42		

Номер кадастрового квартала:	43:31:010006		
Дата присвоения кадастрового номера:	14.11.2013		
Ранее присвоенный государственный учетный номер:	Инвентарный номер 6384; Инвентарный номер 6384/18; Кадастровый номер 43:31:010006:0010:6384/18/Д		
Местоположение:	Кировская обл, Советский р-н, г Советск, ул Милосердия, д 2		
Площадь:	141,4		
Назначение:	Нежилое		
Наименование:	Здание павильона №10		
Количество этажей, в том числе подземных этажей:	2, в том числе подземных 0		
Год ввода в эксплуатацию по завершении строительства:	данные отсутствуют		
Год завершения строительства:	1900		
Кадастровая стоимость, руб:	231746,36		
Кадастровые номера иных объектов недвижимости, в пределах которых расположен объект недвижимости:	43:31:010006:10, 43:31:010006:48		
Кадастровые номера помещений, машино-мест, расположенных в здании или сооружении:	данные отсутствуют		
Виды разрешенного использования:	данные отсутствуют		
Статус записи об объекте недвижимости:	Сведения об объекте недвижимости имеют статус "актуальные, ранее учтенные"		
Особые отметки:	Сведения, необходимые для заполнения раздела: 5 - План расположения помещения, машино-места на этаже (плане этажа), отсутствуют.		
Получатель выписки:	Вознесенская Дарья Александровна, действующий от имени заявителя - Министрство имущества отношений и инвестиционной политики Кировской области на основании документа: Доверенность		

полное наименование должности		
подпись		инициалы, фамилия

М.П.

Выписка из Единого государственного реестра недвижимости об основных характеристиках и зарегистрированных правах на объект недвижимости
Сведения о зарегистрированных правах

Здание			
Вид объекта недвижимости			
Лист № 1 раздела 2	Всего листов раздела 2: 1	Всего разделов: 3	Всего листов выписки: 3
28 июня 2021 г. № КУВИ-002/2021-78843570			
Кадастровый номер:		43:31:010006:42	

1	Правообладатель (правообладатели):	1.1	Субъект Российской Федерации "Кировская область,"
2	Вид, номер, дата и время государственной регистрации права:	2.1	Собственность 43-43-01/540/2008-335 22.10.2008 00:00:00
4	Сведения об осуществлении государственной регистрации сделки, права, ограничения права без необходимого в силу закона согласия третьего лица, органа:	4.1	данные отсутствуют
5	Ограничение прав и обременение объекта недвижимости:	не зарегистрировано	
6	Заявленные в судебном порядке права требования:	данные отсутствуют	
7	Сведения о возражении в отношении зарегистрированного права:	данные отсутствуют	
8	Сведения о наличии решения об изъятии объекта недвижимости для государственных и муниципальных нужд:	данные отсутствуют	
9	Сведения о невозможности государственной регистрации без личного участия правообладателя или его законного представителя:	данные отсутствуют	
10	Правопритязания и сведения о наличии поступивших, но не рассмотренных заявлений о проведении государственной регистрации права (перехода, прекращения права), ограничения права или обременения объекта недвижимости, сделки в отношении объекта недвижимости:	отсутствуют	

полное наименование должности			
подпись		инициалы, фамилия	
М.П.			

Выписка из Единого государственного реестра недвижимости об основных характеристиках и зарегистрированных правах на объект недвижимости
 Описание местоположения объекта недвижимости

Здание

вид объекта недвижимости

Лист № 1 раздела 4

Всего листов раздела 4: 1

Всего разделов: 3

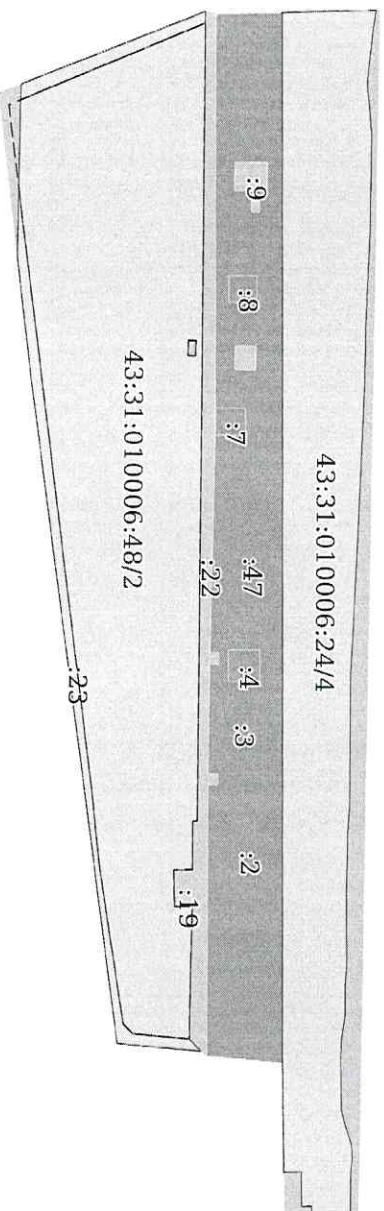
Всего листов выписки: 3

28 июня 2021г. № КУВИ-002/2021-78843570

Кадастровый номер:

43:31:010006:42

Схема расположения объекта недвижимости (части объекта недвижимости) на земельном участке(ах)



Масштаб 1:4000

Условные обозначения:

полное наименование должности		подпись	инициалы, фамилия
		М.П.	

Выписка из Единого государственного реестра недвижимости об основных характеристиках и зарегистрированных правах на объект недвижимости

Сведения об основных характеристиках объекта недвижимости

На основании запроса от 28.06.2021, поступившего на рассмотрение 28.06.2021, сообщаем, что согласно записям Единого государственного реестра недвижимости:

Здание			
вид объекта недвижимости			
Лист № 1 раздела 1	Всего листов раздела 1: 1	Всего разделов: 3	Всего листов выписки: 3
28 июня 2021г. № КУВИ-002/2021-78866734			
Кадастровый номер:	43:31:010006:44		

Номер кадастрового квартала:	43:31:010006		
Дата присвоения кадастрового номера:	15.11.2013		
Ранее присвоенный государственный учетный номер:	Инвентарный номер 6384; Инвентарный номер 6384/18		
Местоположение:	Кировская обл, Советский р-н, г Советск		
Площадь:	96.7		
Назначение:	Нежилое		
Наименование:	Контора		
Количество этажей, в том числе подземных этажей:	1, в том числе подземных 0		
Год ввода в эксплуатацию по завершении строительства:	данные отсутствуют		
Год завершения строительства:	1965		
Кадастровая стоимость, руб:	242486.55		
Кадастровые номера иных объектов недвижимости, в пределах которых расположен объект недвижимости:	43:31:010006:48		
Кадастровые номера помещений, машино-мест, расположенных в здании или сооружении:	данные отсутствуют		
Виды разрешенного использования:	данные отсутствуют		
Статус записи об объекте недвижимости:	Сведения об объекте недвижимости имеют статус "актуальные, ранее учтенные"		
Особые отметки:	Право (отражение права, обременение объекта недвижимости) зарегистрировано на объект недвижимости с наименованием: здание конторы. Сведения, необходимые для заполнения раздела: 5 - План расположения помещений, машино-места на этаже (плане этажа), отсутствуют. Вознесенская Дарья Александровна, действующий от имени заявителя - Министерство имущества отношений и инвестиционной политики Кировской области на основании документа: Доверенность		
Получатель выписки:			

полное наименование Должности		
	подпись	инициалы, фамилия

М.П.

Выписка из Единого государственного реестра недвижимости об основных характеристиках и зарегистрированных правах на объект недвижимости
Сведения о зарегистрированных правах

Эдание			
вид объекта недвижимости			
Лист № 1 раздела 2	Всего листов раздела 2: 1	Всего разделов: 3	Всего листов выписки: 3
28 июня 2021г. № КУВИ-002/2021-78866734			
Кадастровый номер:		43:31:010006:44	

1	Правообладатель (правообладатели):	1.1	Субъект Российской Федерации "Кировская область"
2	Вид, номер, дата и время государственной регистрации права:	2.1	Собственность 43-43-01/021/2014-596 12.03.2014 00:00:00
4	Сведения об осуществлении государственной регистрации сделки, права, ограничения права без необходимого в силу закона согласия третьего лица, органа:	4.1	данные отсутствуют
5	Ограничение прав и обременение объекта недвижимости:		не зарегистрировано
6	Заявленные в судебном порядке права требования:		данные отсутствуют
7	Сведения о возращении в отношении зарегистрированного права:		данные отсутствуют
8	Сведения о наличии решения об изъятии объекта недвижимости для государственных и муниципальных нужд:		данные отсутствуют
9	Сведения о невозможности государственной регистрации без личного участия правообладателя или его законного представителя:		данные отсутствуют
10	Правопритязания и сведения о наличии поступивших, но не рассмотренных заявлений о проведении государственной регистрации права (перехода, прекращения права), ограничения права или обременения объекта недвижимости, сделки в отношении объекта недвижимости:		отсутствуют

полное наименование должности	подпись	инициалы, фамилия
	М.П.	

Выписка из Единого государственного реестра недвижимости об основных характеристиках и зарегистрированных правах на объект недвижимости

Описание местоположения объекта недвижимости

Здание

вид объекта недвижимости

Лист № 1 раздела 4

Всего листов раздела 4: 1

Всего разделов: 3

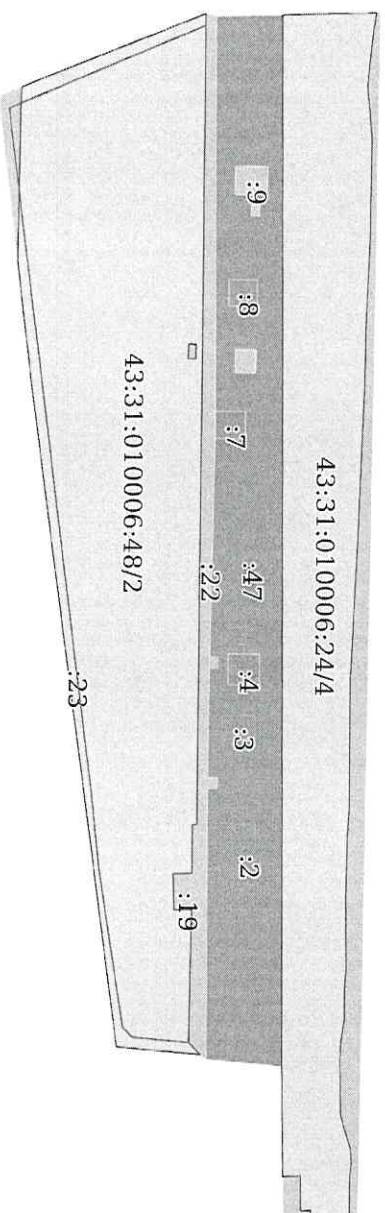
Всего листов выписки: 3

28 июня 2021г. № КУВИ-002/2021-78866734

Кадастровый номер:

43:31:010006:44

Схема расположения объекта недвижимости (части объекта недвижимости) на земельном участке(ах)



Масштаб 1:4000

Условные обозначения:

полное наименование Должности	подпись	инициалы, фамилия
	М.П.	

Финанс Федерального государственного бюджетного учреждения «Федеральная кадастровая палата Федеральной службы государственной регистрации, кадастра и картографии» по Кировской области
полное наименование органа регистрации прав

Выписка из Единого государственного реестра недвижимости характеристик объекта недвижимости

Сведения об основных характеристиках объекта недвижимости

На основании запроса от 28.06.2021, поступившего на рассмотрение 28.06.2021, сообщаем, что согласно записям Единого государственного реестра недвижимости:

Здание			Раздел 1 Лист 1
Вид объекта недвижимости			
Лист № 1 раздела 1	Всего листов раздела 1: 1	Всего разделов: 2	Всего листов выписки: 2
28 июня 2021г. № КУВИ-002/2021-78843877			
Кадастровый номер:	43:31:010001:468		

Номер кадастрового квартала:	43:31:010001		
Дата присвоения кадастрового номера:	18.11.2013		
Ранее присвоенный государственный учетный номер:	Инвентарный номер 6384; Инвентарный номер 6384/18		
Местоположение:	Кировская обл, Советский р-н, г Советск		
Площадь:	18		
Назначение:	Нежилое		
Наименование:	Водокачка		
Количество этажей, в том числе подземных этажей:	1, в том числе подземных 0		
Год ввода в эксплуатацию по завершении строительства:	данные отсутствуют		
Год завершения строительства:	1958		
Кадастровая стоимость, руб:	17655,44		
Кадастровые номера иных объектов недвижимости, в пределах которых расположен объект недвижимости:	данные отсутствуют		
Кадастровые номера помещений, машино-мест, расположенных в здании или сооружении:	данные отсутствуют		
Виды разрешенного использования:	данные отсутствуют		
Статус записи об объекте недвижимости:	Сведения об объекте недвижимости имеют статус "актуальные, ранее учтенные"		
Особые отметки:	Сведения, необходимые для заполнения разделов: 4 - Описание местоположения объекта недвижимости; 5 - План расположения помещений, машино-места на этаже (плане этажа), отсутствуют.		
Получатель выписки:	Вознесенская Дарья Александровна, действующий от имени заявителя - Министрство имущественных отношений и инвестиционной политики Кировской области на основании документа: Доверенность		

полное наименование должности	подпись	инициалы, фамилия
-------------------------------	---------	-------------------

М.П.

Выписка из Единого государственного реестра недвижимости об основных характеристиках и зарегистрированных правах на объект недвижимости
Сведения о зарегистрированных правах

Здание

вид объекта недвижимости

Лист № 1 раздела 2

Всего листов раздела 2: 1

Всего разделов: 2

Всего листов выписки: 2

28 июня 2021г. № КУВИ-002/2021-78843877

Кадастровый номер: 43:31:010001:468

1	Правообладатель (правообладатели):	1.1	Субъект Российской Федерации "Кировская область"
2	Вид, номер, дата и время государственной регистрации права:	2.1	Собственность 43-43-01/021/2014-595 12.03.2014 00:00:00
4	Сведения об осуществлении государственной регистрации сделки, права, ограничения права без необходимого в силу закона согласия третьего лица, органа:	4.1	данные отсутствуют
5	Ограничение прав и обременение объекта недвижимости:		не зарегистрировано
6	Заявленные в судебном порядке права требования:		данные отсутствуют
7	Сведения о возвращении в отношении зарегистрированного права:		данные отсутствуют
8	Сведения о наличии решения об изъятии объекта недвижимости для государственных и муниципальных нужд:		данные отсутствуют
9	Сведения о невозможности государственной регистрации без личного участия правообладателя или его законного представителя:		данные отсутствуют
10	Правопритязания и сведения о наличии поступивших, но не рассмотренных заявлений о проведении государственной регистрации права (перехода, прекращения права), ограничения права или обременения объекта недвижимости, сделки в отношении объекта недвижимости:		отсутствуют

полное наименование должности	подпись	инициалы, фамилия
-------------------------------	---------	-------------------

М. П.

Выписка из Единого государственного реестра недвижимости характеристик и зарегистрированных прав на объект недвижимости

Описание местоположения земельного участка

Земельный участок

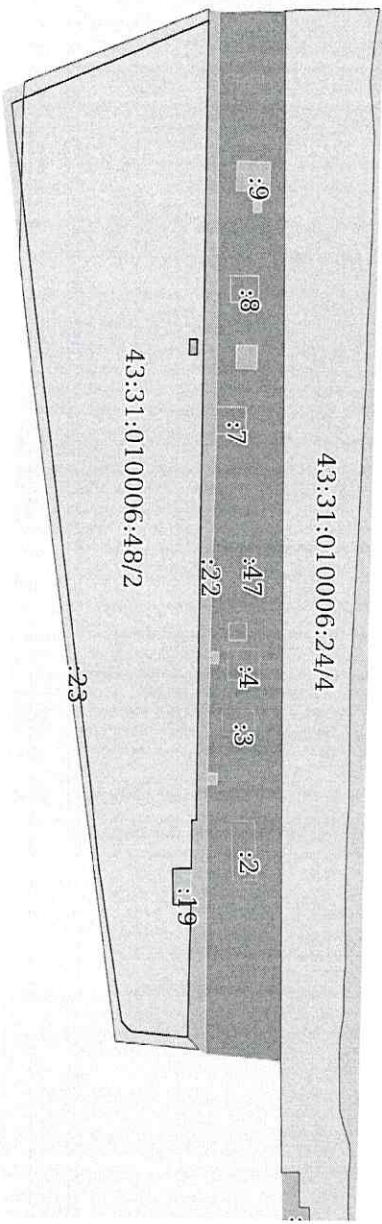
Вид объекта недвижимости

Лист № 1 раздела 3	Всего листов раздела 3: 1	Всего разделов: 3	Всего листов выписки: 3
--------------------	---------------------------	-------------------	-------------------------

28 июня 2021 г. № КУВН-002/2021-78844069

Кадастровый номер: 43:31:010006:48

План (чертеж, схема) земельного участка



Масштаб 1:4000

Условные обозначения:

полное наименование должности	подпись	инициалы, фамилия
-------------------------------	---------	-------------------

М.П.

Филиал Федерального государственного бюджетного учреждения «Федеральная кадастровая палата Федерального службꙋ государственной регистрации, кадастра и картографии» по Кировской области
полное наименование органа регистрации прав

Выписка из Единого государственного реестра недвижимости об основных характеристиках и зарегистрированных правах на объект недвижимости

Сведения об основных характеристиках объекта недвижимости

На основании запроса от 28.06.2021, поступившего на рассмотрение 28.06.2021, сообщаем, что согласно записям Единого государственного реестра недвижимости:

Земельный участок			
Вид объекта недвижимости			
Лист № 1 раздела 1	Всего листов раздела 1: 1	Всего разделов: 3	Всего листов выписки: 3
28 июня 2021г. № КУВИ-002/2021-78844069			
Кадастровый номер:	43:31:010006:48		

Номер кадастрового квартала:	43:31:010006		
Дата присвоения кадастрового номера:	15.06.2015		
Ранее присвоенный государственный учетный номер:	данные отсутствуют		
Местоположение:	Кировская область, р-н Советский, г Советск		
Площадь:	43220 +/- 73		
Кадастровая стоимость, руб:	8630708,14		
Кадастровые номера расположенных в пределах земельного участка объектов недвижимости:	43:31:010006:31, 43:31:010006:33, 43:31:010006:34, 43:31:010006:35, 43:31:010006:40, 43:31:010006:42, 43:31:010006:44		
Категория земель:	Земли населенных пунктов		
Виды разрешенного использования:	социальное обслуживание		
Статус записи об объекте недвижимости:	Сведения об объекте недвижимости имеют статус "актуальные"		
Особые отметки:	данные отсутствуют		
Получатель выписки:	Вознесенская Дарья Александровна, действующий от имени заявителя - Министерство имущественных отношений и инвестиционной политики Кировской области на основании документа: Доверенность		

полное наименование должности	подпись	инициалы, фамилия
	М.П.	

Выписка из Единого государственного реестра недвижимости об основных характеристиках и зарегистрированных правах на объект недвижимости
Сведения о зарегистрированных правах

Земельный участок			
вид объекта недвижимости			
Лист № 1 раздела 2	Всего листов раздела 2: 1	Всего разделов: 3	Всего листов выписки: 3
28 июня 2021 г. № КУВИ-002/2021-78844069			
Кадастровый номер:		43:31:010006:48	

1	Правообладатель (правообладатели):	1.1	Субъект Российской Федерации "Кировская область"
2	Вид, номер, дата и время государственной регистрации права:	2.1	Собственность 43-43/010-43/001/246/2015-537/1 08.07.2015 10:19:02
4	Сведения об осуществлении государственной регистрации сделки, права, ограничения права без необходимого в силу закона согласия третьего лица, органа:	4.1	Данные отсутствуют
5	Ограничение прав и обременение объекта недвижимости:	не зарегистрировано	
6	Заявленные в судебном порядке права требования:	Данные отсутствуют	
7	Сведения о возращении в отношении зарегистрированного права:	Данные отсутствуют	
8	Сведения о наличии решения об изъятии объекта недвижимости для государственных и муниципальных нужд:	Данные отсутствуют	
9	Сведения о невозможности государственной регистрации без личного участия правообладателя или его законного представителя:	Данные отсутствуют	
10	Правопритязания и сведения о наличии поступивших, но не рассмотренных заявлений о проведении государственной регистрации права (перехода, прекращения права), ограничения права или обременения объекта недвижимости, сделки в отношении объекта недвижимости:	отсутствуют	
11	Сведения о невозможности государственной регистрации перехода, прекращения, ограничения права на земельный участок из земель сельскохозяйственного назначения:	Данные отсутствуют	

полное наименование должности	подпись	инициалы, фамилия
	М.П.	

Выписка из Единого государственного реестра недвижимости об основных характеристиках и зарегистрированных правах на объект недвижимости

Сведения об основных характеристиках объекта недвижимости

На основании запроса от 28.06.2021, поступившего на рассмотрение 28.06.2021, сообщаем, что согласно записям Единого государственного реестра недвижимости:

Раздел 1 Лист 1

Здание		
Вид объекта недвижимости		
Лист № 1 раздела 1	Всего листов раздела 1: 1	Всего разделов: 3
28 июня 2021г. № КУВИ-002/2021-78844118		Всего листов выписки: 3
Кадастровый номер:	43:31:010006:32	

Номер кадастрового квартала:	43:31:010006	
Дата присвоения кадастрового номера:	08.11.2013	
Ранее присвоенный государственный учетный номер:	Инвентарный номер 6384; Инвентарный номер 6384/18	
Местоположение:	Кировская область, р-н. Советский, г. Советск	
Площадь:	143.7	
Назначение:	Нежилое	
Наименование:	Павильон №3	
Количество этажей, в том числе подземных этажей:	2, в том числе подземных 0	
Год ввода в эксплуатацию по завершении строительства:	данные отсутствуют	
Год завершения строительства:	данные отсутствуют	
Кадастровая стоимость, руб:	829380.02	
Кадастровые номера иных объектов недвижимости, в пределах которых расположен объект недвижимости:	43:31:010006:47	
Кадастровые номера помещений, машино-мест, расположенных в здании или сооружении:	данные отсутствуют	
Виды разрешенного использования:	данные отсутствуют	
Статус записи об объекте недвижимости:	Сведения об объекте недвижимости имеют статус "актуальные, ранее учтенные"	
Особые отметки:	Право (отражение права, обременение объекта недвижимости) зарегистрировано на объект недвижимости с наименованием: здание. Сведения, необходимые для заполнения раздела: 5 - План расположения помещения, машино-места на этаже (плане этажа), отсутствуют.	
Получатель выписки:	Вознесенская Дарья Александровна, действующий от имени заявителя - Министерство имущественных отношений и инвестиционной политики Кировской области на основании документа: Доверенность	

полное наименование Должности	подпись	инициалы, фамилия
	М.П.	

Выписка из Единого государственного реестра недвижимости об основных характеристиках и зарегистрированных правах на объект недвижимости
 Сведения о зарегистрированных правах

Здание			
вид объекта недвижимости			
Лист № 1 раздела 2	Всего листов раздела 2: 1	Всего разделов: 3	Всего листов выписки: 3
28 июня 2021г. № КУВИ-002/2021-78844118			
Кадастровый номер:		43:31:010006:32	

1	Правообладатель (правообладатели):	1.1	Субъект Российской Федерации "Кировская область"
2	Вид, номер, дата и время государственной регистрации права:	2.1	Собственность 43-43-01/579/2013-652 27.12.2013 00:00:00
4	Сведения об осуществлении государственной регистрации сделки, права, ограничения права без необходимого в силу закона согласия третьего лица, органа:	4.1	данные отсутствуют
5	Ограничение прав и обременение объекта недвижимости:	не зарегистрировано	
6	Заявленные в судебном порядке права требования:	данные отсутствуют	
7	Сведения о возращении в отношении зарегистрированного права:	данные отсутствуют	
8	Сведения о наличии решения об изъятии объекта недвижимости для государственных и муниципальных нужд:	данные отсутствуют	
9	Сведения о невозможности государственной регистрации без личного участия правообладателя или его законного представителя:	данные отсутствуют	
10	Правопритязания и сведения о наличии поступивших, но не рассмотренных заявлений о проведении государственной регистрации права (перехода, прекращения права), ограничения права или обременения объекта недвижимости, сделки в отношении объекта недвижимости:	отсутствуют	

полное наименование должности	подпись	инициалы, фамилия
	М.П.	

Выписка из Единого государственного реестра недвижимости об основных характеристиках и зарегистрированных правах на объект недвижимости
 Описание местоположения объекта недвижимости

Здание			
вид объекта недвижимости			
Лист № 1 раздела 4	Всего листов раздела 4: 1	Всего разделов: 3	Всего листов выписки: 3
28 июня 2021 г. № КУВИ-002/2021-78844118			
Кадастровый номер:		43:31:010006:32	
Схема расположения объекта недвижимости (части объекта недвижимости) на земельном участке(ах)			
Масштаб 1:4000	Условные обозначения:		
полное наименование должности		подпись	инициалы, фамилия
		М.П.	

Филиал Федерального государственного бюджетного учреждения «Федеральная кадастровая палата Федеральной службы государственной регистрации, кадастра и картографии» по Кировской области
полное наименование органа регистрации прав

Выписка из Единого государственного реестра недвижимости об основных характеристиках и зарегистрированных правах на объект недвижимости

Сведения об основных характеристиках объекта недвижимости

На основании запроса от 28.06.2021, поступившего на рассмотрение 28.06.2021, сообщаем, что согласно записям Единого государственного реестра недвижимости:

Земельный участок				Раздел 1 Лист 1	
Вид объекта недвижимости					
Лист № 1 раздела 1	Всего листов раздела 1: 1	Всего разделов: 3	Всего листов выписки: 3		
28 июня 2021г. № КУВИ-002/2021-78844186					
Кадастровый номер:	43:31:010006:3				

Номер кадастрового квартала:	43:31:010006				
Дата присвоения кадастрового номера:	08.12.2000				
Ранее присвоенный государственный учетный номер:	данные отсутствуют				
Местоположение:	Кировская обл, р-н Советский, г Советск				
Площадь:	250 +/- 5				
Кадастровая стоимость, руб:	75578,56				
Кадастровые номера расположенных в пределах земельного участка объектов недвижимости:	данные отсутствуют				
Категория земель:	Земли населенных пунктов				
Виды разрешенного использования:	для размещения павильона №3				
Статус записи об объекте недвижимости:	Сведения об объекте недвижимости имеют статус "актуальные, ранее учтенные"				
Особые отметки:	данные отсутствуют				
Получатель выписки:	Вознесенская Дарья Александровна, действующий от имени заявителя - Министерство имущественных отношений и инвестиционной политики Кировской области на основании документа: Доверенность				

полное наименование должности	подпись	инициалы, фамилия
	М.П.	

Выписка из Единого государственного реестра недвижимости об основных характеристиках и зарегистрированных правах на объект недвижимости
Сведения о зарегистрированных правах

Земельный участок			
вид объекта недвижимости			
Лист № 1 раздела 2	Всего листов раздела 2: 1	Всего разделов: 3	Всего листов выписки: 3
28 июня 2021г. № КУВИ-002/2021-78844186			
Кадастровый номер:		43:31:010006:3	

1	Правообладатель (правообладатели):	1.1	Субъект Российской Федерации "Кировская область"
2	Вид, номер, дата и время государственной регистрации права:	2.1	Собственность 43-43-01/032/2014-508 10.02.2014 00:00:00
4	Сведения об осуществлении государственной регистрации сделки, права, ограничения права без необходимого в силу закона согласия третьего лица, органа:	4.1	данные отсутствуют
5	Ограничение прав и обременение объекта недвижимости:	не зарегистрировано	
6	Заявленные в судебном порядке права требования:	данные отсутствуют	
7	Сведения о возращении в отношении зарегистрированного права:	данные отсутствуют	
8	Сведения о наличии решения об изъятии объекта недвижимости для государственных и муниципальных нужд:	данные отсутствуют	
9	Сведения о невозможности государственной регистрации без личного участия правообладателя или его законного представителя:	данные отсутствуют	
10	Правопритязания и сведения о наличии поступивших, но не рассмотренных заявлений о проведении государственной регистрации права (перехода, прекращения права), ограничения права или обременения объекта недвижимости, сделки в отношении объекта недвижимости:	отсутствуют	
11	Сведения о невозможности государственной регистрации перехода, прекращения, ограничения права на земельный участок из земель сельскохозяйственного назначения:	данные отсутствуют	

полное наименование должности		подпись	
		инициалы, фамилия	

М.П.

Выписка из Единого государственного реестра недвижимости об основных характеристиках и зарегистрированных правах на объект недвижимости

Описание местоположения земельного участка

Земельный участок


вид объекта недвижимости

Лист № 1 раздела 3	Всего листов раздела 3: 1	Всего разделов: 3	Всего листов выписки: 3
--------------------	---------------------------	-------------------	-------------------------

28 июня 2021 г. № КУВН-002/2021-78844186

Кадастровый номер: 43:31:010006:3

План (чертеж, схема) земельного участка



Масштаб 1:200

Условные обозначения:

полное наименование должности

подпись

инициалы, фамилия

М.П.

Филиал Федерального государственного бюджетного учреждения «Федеральная кадастровая палата Федеральной службы государственной регистрации, кадастра и картографии» по Кировской области
полное наименование органа регистрации прав

Выписка из Единого государственного реестра недвижимости об основных характеристиках и зарегистрированных правах на объект недвижимости

Сведения об основных характеристиках объекта недвижимости

На основании запроса от 28.06.2021, поступившего на рассмотрение 28.06.2021, сообщаем, что согласно записям Единого государственного реестра недвижимости:

Лист 1

Здание			
вид объекта недвижимости			
Лист № 1 раздела 1	Всего листов раздела 1 : 1	Всего разделов: 3	Всего листов выписки: 3
28 июня 2021г. № КУВИ-002/2021-78844226			
Кадастровый номер:	43:31:010006:36		

Номер кадастрового квартала:	43:31:010006		
Дата присвоения кадастрового номера:	11.11.2013		
Ранее присвоенный государственный учетный номер:	Инвентарный номер 6384; Инвентарный номер 6384/18		
Местоположение:	Кировская обл, Советский р-н, г Советск (Тубсанаторий)		
Площадь:	236,4		
Назначение:	Нежилое		
Наименование:	Пищевблок		
Количество этажей, в том числе подземных этажей:	1, в том числе подземных 0		
Год ввода в эксплуатацию по завершении строительства:	данные отсутствуют		
Год завершения строительства:	1917		
Кадастровая стоимость, руб:	251109,85		
Кадастровые номера иных объектов недвижимости, в пределах которых расположен объект недвижимости:	43:31:010006:47		
Кадастровые номера помещений, машино-мест, расположенных в здании или сооружении:	данные отсутствуют		
Виды разрешенного использования:	данные отсутствуют		
Статус записи об объекте недвижимости:	Сведения об объекте недвижимости имеют статус "актуальные, ранее учтенные"		
Особые отметки:	Право (ограничение права, обременение объекта недвижимости) зарегистрировано на объект недвижимости с наименованием: здание. Сведения, необходимые для заполнения раздела: 5 - План расположения помещения, машино-места на этаже (плане этажа), отсутствуют.		
Получатель выписки:	Вознесенская Дарья Александровна, действующий от имени заявителя - Министерство имущественных отношений и инвестиционной политики Кировской области на основании документа: Доверенность		

полное наименование должности	подпись	инициалы, фамилия
-------------------------------	---------	-------------------

М.П.

Выписка из Единого государственного реестра недвижимости об основных характеристиках и зарегистрированных правах на объект недвижимости
Сведения о зарегистрированных правах

Здание			
вид объекта недвижимости			
Лист № 1 раздела 2	Всего листов раздела 2: 1	Всего разделов: 3	Всего листов выписки: 3
28 июня 2021г. № КУВН-002/2021-78844226			
Кадастровый номер:		43:31:010006:36	

1	Правообладатель (правообладатели):	1.1	Субъект Российской Федерации "Кировская область"
2	Вид, номер, дата и время государственной регистрации права:	2.1	Собственность 43-43-01/579/2013-649 27.12.2013 00:00:00
4	Сведения об осуществлении государственной регистрации сделки, права, ограничения права без необходимого в силу закона согласия третьего лица, органа:	4.1	данные отсутствуют
5	Ограничение прав и обременение объекта недвижимости:	не зарегистрировано	
6	Заявленные в судебном порядке права требования:	данные отсутствуют	
7	Сведения о возращении в отношении зарегистрированного права:	данные отсутствуют	
8	Сведения о наличии решения об изъятии объекта недвижимости для государственных и муниципальных нужд:	данные отсутствуют	
9	Сведения о невозможности государственной регистрации без личного участия правообладателя или его законного представителя:	данные отсутствуют	
10	Правопритязания и сведения о наличии поступивших, но не рассмотренных заявлений о проведении государственной регистрации права (перехода, прекращения права), ограничения права или обременения объекта недвижимости, сделки в отношении объекта недвижимости:	отсутствуют	

полное наименование должности	подпись	инициалы, фамилия
-------------------------------	---------	-------------------

М.П.

Выписка из Единого государственного реестра недвижимости об основных характеристиках и зарегистрированных правах на объект недвижимости
Описание местоположения объекта недвижимости

Здание

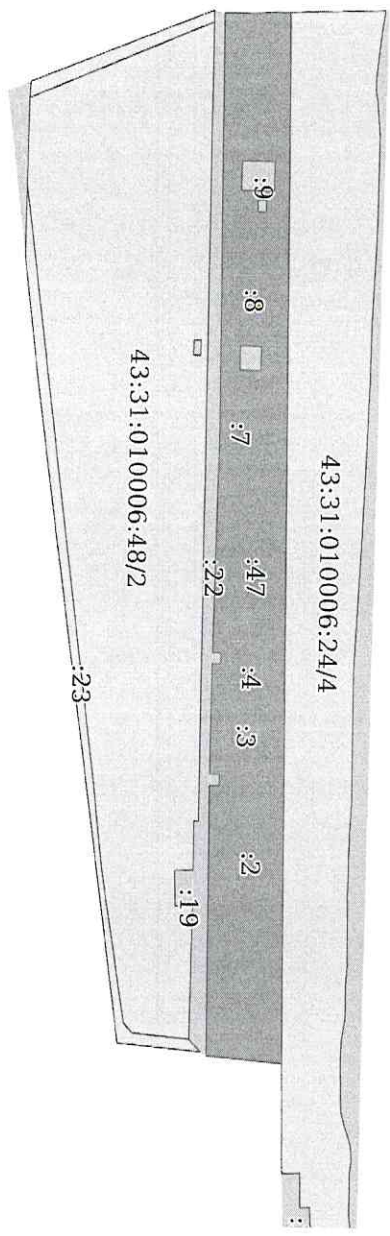
вид объекта недвижимости

Лист № 1 раздела 4	Всего листов раздела 4: 1	Всего разделов: 3	Всего листов выписки: 3
--------------------	---------------------------	-------------------	-------------------------

28 июня 2021г. № КУВИ-002/2021-78844226

Кадастровый номер: 43:31:010006:36

Схема расположения объекта недвижимости (части объекта недвижимости) на земельном участке(ах)



Масштаб 1:4000 Условные обозначения:

полное наименование должности	подпись	инициалы, фамилия
	М.П.	

Филиал Федерального государственного бюджетного учреждения «Федеральная кадастровая палата Федерального службꝑ государственной регистрации, кадастра и картографии» по Кировской области
полное наименование органа регистрации прав

Выписка из Единого государственного реестра недвижимости об основных характеристиках и зарегистрированных правах на объект недвижимости

Сведения об основных характеристиках объекта недвижимости

На основании запроса от 28.06.2021, поступившего на рассмотрение 28.06.2021, сообщаем, что согласно записям Единого государственного реестра недвижимости:

Раздел 1 Лист 1

Земельный участок			
Вид объекта недвижимости			
Лист № 1 раздела 1	Всего листов раздела 1: 1	Всего разделов: 3	Всего листов выписки: 3
28 июня 2021г. № КУВИ-002/2021-78844240			
Кадастровый номер:	43:31:010006:2		

Номер кадастрового квартала:	43:31:010006		
Дата присвоения кадастрового номера:	08.12.2000		
Ранее присвоенный государственный учетный номер:	данные отсутствуют		
Местоположение:	Кировская обл, р-н Советский, г Советск		
Площадь:	468 +/- 8		
Кадастровая стоимость, руб:	317585,78		
Кадастровые номера расположенных в пределах земельного участка объектов недвижимости:	данные отсутствуют		
Категория земель:	Земли населенных пунктов		
Виды разрешенного использования:	для размещения столовой		
Статус записи об объекте недвижимости:	Сведения об объекте недвижимости имеют статус "актуальные, ранее учтенные"		
Особые отметки:	данные отсутствуют		
Получатель выписки:	Вознесенская Дарья Александровна, действующий от имени заявителя - Министерство имущественных отношений и инвестиционной политики Кировской области на основании документа: Доверенность		

полное наименование должности	подпись	инициалы, фамилия
	М.П.	

Выписка из Единого государственного реестра недвижимости об основных характеристиках и зарегистрированных правах на объект недвижимости
Сведения о зарегистрированных правах

Земельный участок			
вид объекта недвижимости			
Лист № 1 раздела 2	Всего листов раздела 2: 1	Всего разделов: 3	Всего листов выписки: 3
28 июня 2021 г. № КУВИ-002/2021-78844240			
Кадастровый номер:		43:31:010006:2	

1	Правообладатель (правообладатели):	1.1	Субъект Российской Федерации "Кировская область"
2	Вид, номер, дата и время государственной регистрации права:	2.1	Собственность 43-43-01/032/2014-505 10.02.2014 00:00:00
4	Сведения об осуществлении государственной регистрации сделки, права, ограничения права без необходимого в силу закона согласия третьего лица, органа:	4.1	данные отсутствуют
5	Ограничение прав и обременение объекта недвижимости:		не зарегистрировано
6	Заявленные в судебном порядке права требования:		данные отсутствуют
7	Сведения о возвращении в отношении зарегистрированного права:		данные отсутствуют
8	Сведения о наличии решения об изъятии объекта недвижимости для государственных и муниципальных нужд:		данные отсутствуют
9	Сведения о невозможности государственной регистрации без личного участия правообладателя или его законного представителя:		данные отсутствуют
10	Правопритязания и сведения о наличии поступивших, но не рассмотренных заявлений о проведении государственной регистрации права (перехода, прекращения права), ограничения права или обременения объекта недвижимости, сделки в отношении объекта недвижимости:		отсутствуют
11	Сведения о невозможности государственной регистрации перехода, прекращения, ограничения права на земельный участок из земель сельскохозяйственного назначения:		данные отсутствуют

полное наименование должности		подпись	
		М.П.	
		инициалы, фамилия	

Выписка из Единого государственного реестра недвижимости характеристик и зарегистрированных прав на объект недвижимости

Описание местоположения земельного участка

Земельный участок

вид объекта недвижимости

Лист № 1 раздела 3

Всего листов раздела 3: 1

Всего разделов: 3


Всего листов выписки: 3

28 июня 2021г. № КУВИ-002/2021-78844240

Кадастровый номер:

43:31:010006:2

План (чертеж, схема) земельного участка



Масштаб 1:200

Условные обозначения:

полное наименование должности

подпись

инициалы, фамилия

М.П.

Филиал Федерального государственного бюджетного учреждения «Федеральная кадастровая палата Федеральной службы государственной регистрации, кадастра и картографии» по Кировской области
полное наименование органа регистрации прав

Выписка из Единого государственного реестра недвижимости об основных характеристиках и зарегистрированных правах на объект недвижимости

Сведения об основных характеристиках объекта недвижимости

На основании запроса от 28.06.2021, поступившего на рассмотрение 28.06.2021, сообщаем, что согласно записям Единого государственного реестра недвижимости:

Раздел 1 Лист 1

Здание			
Вид объекта недвижимости			
Лист № 1 раздела 1	Всего листов раздела 1: 1	Всего разделов: 3	Всего листов выписки: 3
28 июня 2021г. № КУВИ-002/2021-78850739			
Кадастровый номер:	43:31:010006:38		

Номер кадастрового квартала:	43:31:010006		
Дата присвоения кадастрового номера:	13.11.2013		
Ранее присвоенный государственный учетный номер:	Инвентарный номер 6384; Инвентарный номер 6384/18; Кадастровый номер 43:31:010006:0004:6384/18/Б		
Местоположение:	Кировская обл, Советский р-н, г Советск, ул Милосердия, д 2		
Площадь:	247.8		
Назначение:	Нежилое		
Наименование:	Здание павильона №4		
Количество этажей, в том числе подземных этажей:	2, в том числе подземных 0		
Год ввода в эксплуатацию по завершении строительства:	данные отсутствуют		
Год завершения строительства:	1900		
Кадастровая стоимость, руб:	406129.75		
Кадастровые номера иных объектов недвижимости, в пределах которых расположен объект недвижимости:	43:31:010006:4, 43:31:010006:47		
Кадастровые номера помещений, машино-мест, расположенных в здании или сооружении:	данные отсутствуют		
Виды разрешенного использования:	данные отсутствуют		
Статус записи об объекте недвижимости:	Сведения об объекте недвижимости имеют статус "актуальные, ранее учтенные"		
Особые отметки:	Сведения, необходимые для заполнения раздела: 5 - План расположения помещения, машино-места на этаже (плане этажа), отсутствуют.		
Получатель выписки:	Вознесенская Дарья Александровна, действующий от имени заявителя - Министерство имущественных отношений и инвестиционной политики Кировской области на основании документа: Доверенность		

полное наименование должности		
	подпись	инициалы, фамилия

М.П.

Выписка из Единого государственного реестра недвижимости характеристика и зарегистрированных прав на объект недвижимости
 Сведения о зарегистрированных правах

Здание			
вид объекта недвижимости			
Лист № 1 раздела 2	Всего листов раздела 2: 1	Всего разделов: 3	Всего листов выписки: 3
28 июня 2021г. № КУВИ-002/2021-78850739			
Кадастровый номер:		43:31:010006:38	

1	Правообладатель (правообладатели):	1.1	Объект Российской Федерации "Кировская область"
2	Вид, номер, дата и время государственной регистрации права:	2.1	Собственность 43-43-01/540/2008-331 22.10.2008 00:00:00
4	Сведения об осуществлении государственной регистрации сделки, права, ограничения права без необходимого в силу закона согласия третьего лица, органа:	4.1	данные отсутствуют
5	Ограничение прав и обременение объекта недвижимости:	не зарегистрировано	
6	Заявленные в судебном порядке права требования:	данные отсутствуют	
7	Сведения о возращении в отношении зарегистрированного права:	данные отсутствуют	
8	Сведения о наличии решения об изъятии объекта недвижимости для государственных и муниципальных нужд:	данные отсутствуют	
9	Сведения о невозможности государственной регистрации без личного участия правообладателя или его законного представителя:	данные отсутствуют	
10	Правопритязания и сведения о наличии поступивших, но не рассмотренных заявлений о проведении государственной регистрации права (перехода, прекращения права), ограничения права или обременения объекта недвижимости, сделки в отношении объекта недвижимости:	отсутствуют	

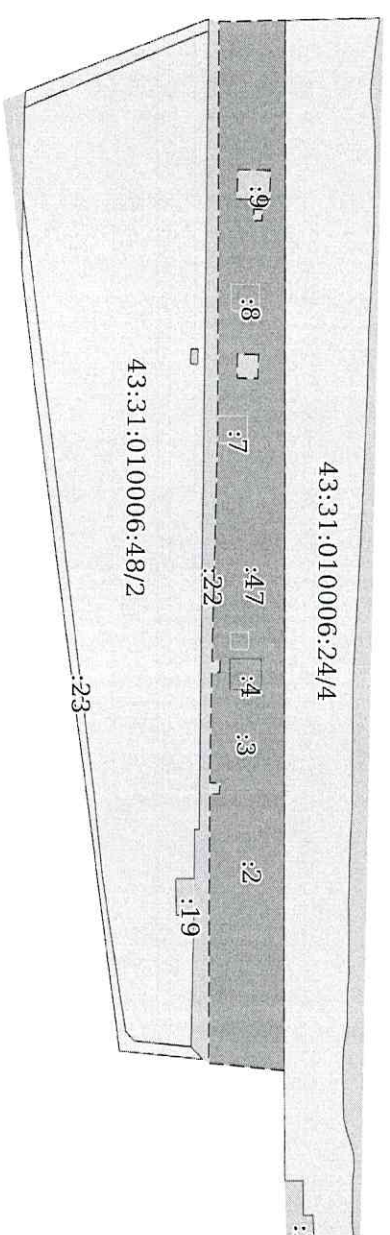
полное наименование должности	подпись	инициалы, фамилия
-------------------------------	---------	-------------------

М.П.

Выписка из Единого государственного реестра недвижимости об основных характеристиках и зарегистрированных правах на объект недвижимости
 Описание местоположения объекта недвижимости

Здание			
вид объекта недвижимости			
Лист № 1 раздела 4	Всего листов раздела 4: 1	Всего разделов: 3	Всего листов выписки: 3
28 июня 2021г. № КУВИ-002/2021-78850739			
Кадастровый номер: 43:31:010006:38			

Схема расположения объекта недвижимости (части объекта недвижимости) на земельном участке(ах)



Масштаб 1:4000 Условные обозначения:

полное наименование должности	подпись	инициалы, фамилия
-------------------------------	---------	-------------------

М.П.

Выписка из Единого государственного реестра недвижимости об основных характеристиках и зарегистрированных правах на объект недвижимости

Сведения об основных характеристиках объекта недвижимости

На основании запроса от 28.06.2021, поступившего на рассмотрение 28.06.2021, сообщаем, что согласно записям Единого государственного реестра недвижимости:

Раздел 1 Лист 1

Земельный участок			
Вид объекта недвижимости			
Лист № 1 раздела 1	Всего листов раздела 1: 1	Всего разделов: 3	Всего листов выписки: 3
28 июня 2021 г. № КУВИ-002/2021-78850706			
Кадастровый номер:	43:31:010006:4		

Номер кадастрового квартала:	43:31:010006		
Дата присвоения кадастрового номера:	08.12.2000		
Ранее присвоенный государственный учетный номер:	Кадастровый номер 43:31:010006:0004		
Местоположение:	Кировская обл, р-н Советский, г Советск		
Площадь:	324 +/- 6		
Кадастровая стоимость, руб:	97949,81		
Кадастровые номера расположенных в пределах земельного участка объектов недвижимости:	43:31:010006:38		
Категория земель:	Земли населенных пунктов		
Виды разрешенного использования:	для размещения павильона № 4		
Статус записи об объекте недвижимости:	Сведения об объекте недвижимости имеют статус "актуальные, ранее учтенные"		
Особые отметки:	данные отсутствуют		
Получатель выписки:	Вознесенская Дарья Александровна, действующий от имени заявителя - Министерство имущественных отношений и инвестиционной политики Кировской области на основании документа: Доверенность		

полное наименование должности			
	подпись		инициалы, фамилия

М.П.

Выписка из Единого государственного реестра недвижимости об основных характеристиках и зарегистрированных правах на объект недвижимости
 Сведения о зарегистрированных правах

Земельный участок			
вид объекта недвижимости			
Лист № 1 раздела 2	Всего листов раздела 2: 1	Всего разделов: 3	Всего листов выписки: 3
28 июня 2021г. № КУВИ-002/2021-78850706			
Кадастровый номер:		43:31:010006:4	

1	Правообладатель (правообладатели):	1.1	Субъект Российской Федерации "Кировская область"
2	Вид, номер, дата и время государственной регистрации права:	2.1	Собственность 43-43-01/238/2009-712 24.06.2009 00:00:00
4	Сведения об осуществлении государственной регистрации сделки, права, ограничения права без необходимого в силу закона согласия третьего лица, органа:	4.1	данные отсутствуют
5	Ограничение прав и обременение объекта недвижимости:	не зарегистрировано	
6	Заявленные в судебном порядке права требования:	данные отсутствуют	
7	Сведения о возращении в отношении зарегистрированного права:	данные отсутствуют	
8	Сведения о наличии решения об изъятии объекта недвижимости для государственных и муниципальных нужд:	данные отсутствуют	
9	Сведения о невозможности государственной регистрации без личного участия правообладателя или его законного представителя:	данные отсутствуют	
10	Правопритязания и сведения о наличии поступивших, но не рассмотренных заявлений о проведении государственной регистрации права (перехода, прекращения права), ограничения права или обременения объекта недвижимости, сделки в отношении объекта недвижимости:	отсутствуют	
11	Сведения о невозможности государственной регистрации перехода, прекращения, ограничения права на земельный участок из земель сельскохозяйственного назначения:	данные отсутствуют	

полное наименование должности	подпись	инициалы, фамилия
-------------------------------	---------	-------------------

М.П.

Филиал Федерального государственного бюджетного учреждения «Федеральная кадастровая палата Федеральной службы государственной регистрации, кадастра и картографии» по Кировской области
полное наименование органа регистрации прав

Выписка из Единого государственного реестра недвижимости об основных характеристиках и зарегистрированных правах на объект недвижимости
Сведения об основных характеристиках объекта недвижимости

На основании запроса от 28.06.2021, поступившего на рассмотрение 28.06.2021, сообщаем, что согласно записям Единого государственного реестра недвижимости:

Раздел 1 Лист 1

Здание		
вид объекта недвижимости		
Лист № 1 раздела 1	Всего листов раздела 1: 1	Всего разделов: 2
28 июня 2021г. № КУВИ-002/2021-78850241		Всего листов выписки: 2
Кадастровый номер:	43:31:010006:46	

Номер кадастрового квартала:	43:31:010006	
Дата привоения кадастрового номера:	17.03.2015	
Ранее присвоенный государственный учетный номер:	Инвентарный номер 6384/18	
Местоположение:	Кировская область, р-н. Советский, г. Советск	
Площадь:	317.1	
Назначение:	Нежилое	
Наименование:	Павильон №9	
Количество этажей, в том числе подземных этажей:	2, в том числе подземных 0	
Год ввода в эксплуатацию по завершении строительства:	данные отсутствуют	
Год завершения строительства:	данные отсутствуют	
Кадастровая стоимость, руб.:	1647159,1	
Кадастровые номера иных объектов недвижимости, в пределах которых расположен объект недвижимости:	данные отсутствуют	
Кадастровые номера помещений, машино-мест, расположенных в здании или сооружении:	данные отсутствуют	
Виды разрешенного использования:	данные отсутствуют	
Статус записи об объекте недвижимости:	Сведения об объекте недвижимости имеют статус "актуальные, ранее учтенные"	
Особые отметки:	Сведения, необходимые для заполнения разделов: 4 - Описание местоположения объекта недвижимости; 5 - План расположения помещения, машино-места на этаже (плане этажа), отсутствуют.	
Получатель выписки:	Вознесенская Дарья Александровна, действующий от имени заявителя - Министерство имущественных отношений и инвестиционной политики Кировской области на основании документа: Доверенность	

полное наименование должности	подпись	инициалы, фамилия
-------------------------------	---------	-------------------

М.П.

Выписка из Единого государственного реестра недвижимости об основных характеристиках и зарегистрированных правах на объект недвижимости
Сведения о зарегистрированных правах

Задание			
вид объекта недвижимости			
Лист № 1 раздела 2	Всего листов раздела 2: 1	Всего разделов: 2	Всего листов выписки: 2
28 июня 2021г. № КУВИ-002/2021-78850241			
Кадастровый номер:	43.31.010006.46		

1	Правообладатель (правообладатели):	1.1	Субъект Российской Федерации "Кировская область"
2	Вид номер, дата и время государственной регистрации права:	2.1	Собственность 43-43/010-43/001/275/2015-651/1 05.06.2015 08:00:32
4	Сведения об осуществлении государственной регистрации сделки, права, ограничения права без необходимого в силу закона согласия третьего лица, органа:	4.1	данные отсутствуют
5	Ограничение прав и обременение объекта недвижимости:	не зарегистрировано	
6	Заявленные в судебном порядке права требования:	данные отсутствуют	
7	Сведения о возращении в отношении зарегистрированного права:	данные отсутствуют	
8	Сведения о наличии решения об изъятии объекта недвижимости для государственных и муниципальных нужд:	данные отсутствуют	
9	Сведения о невозможности государственной регистрации без личного участия правообладателя или его законного представителя:	данные отсутствуют	
10	Правопритязания и сведения о наличии поступивших, но не рассмотренных заявлений о проведении государственной регистрации права (перехода, прекращения права), ограничения права или обременения объекта недвижимости, сделки в отношении объекта недвижимости:	отсутствуют	

полное наименование должности	подпись	инициалы, фамилия
	М.П.	

Финанс Федерального государственного бюджетного учреждения «Федеральная кадастровая палата Федерального службꙋ государственной регистрации, кадастра и картографии» по Кировской области
полное наименование органа регистрации прав

Выписка из Единого государственного реестра недвижимости об основных характеристиках и зарегистрированных правах на объект недвижимости

Сведения об основных характеристиках объекта недвижимости

На основании запроса от 28.06.2021, поступившего на рассмотрение 28.06.2021, сообщаем, что согласно записям Единого государственного реестра недвижимости:

Земельный участок			
Вид объекта недвижимости			
Лист № 1 раздела 1	Всего листов раздела 1: 1	Всего разделов: 3	Всего листов выписки: 3
28 июня 2021г. № КУВИ-002/2021-78850601			
Кадастровый номер:	43:31:010006:9		

Номер кадастрового квартала:	43:31:010006		
Дата присвоения кадастрового номера:	23.10.1998		
Ранее присвоенный государственный учетный номер:	данные отсутствуют		
Местоположение:	Кировская обл, р-н Советский, г Советск		
Площадь:	315 +/- 6		
Кадастровая стоимость, руб:	95228,98		
Кадастровые номера расположенных в пределах земельного участка объектов недвижимости:	данные отсутствуют		
Категория земель:	Земли населенных пунктов		
Виды разрешенного использования:	Для размещения павильона № 9		
Статус записи об объекте недвижимости:	Сведения об объекте недвижимости имеют статус "актуальные, ранее учтенные"		
Особые отметки:	данные отсутствуют		
Получатель выписки:	Вознесенская Дарья Александровна, действующий от имени заявителя - Министерство имущественных отношений и инвестиционной политики Кировской области на основании документа: Доверенность		

полное наименование должности	подпись	инициалы, фамилия
	М.П.	

Выписка из Единого государственного реестра недвижимости характеристик и зарегистрированных прав на объект недвижимости
Сведения о зарегистрированных правах


Земельный участок			
вид объекта недвижимости			
Лист № 1 раздела 2	Всего листов раздела 2: 1		Всего разделов: 3
28 июня 2021г. № КУВИ-002/2021-78850601		Всего листов выписки: 3	
Кадастровый номер:		43:31:010006:9	

1	Правообладатель (правообладатели):	1.1	Субъект Российской Федерации "Кировская область"
2	Вид, номер, дата и время государственной регистрации права:	2.1	Собственность 43-43/010-43/001/341/2015-5/1 15.07.2015 10:31:18
4	Сведения об осуществлении государственной регистрации сделки, права, ограничения права без необходимого в силу закона согласия третьего лица, органа:	4.1	данные отсутствуют
5	Ограничение прав и обременение объекта недвижимости:	не зарегистрировано	
6	Заявленные в судебном порядке права требования:	данные отсутствуют	
7	Сведения о возражении в отношении зарегистрированного права:	данные отсутствуют	
8	Сведения о наличии решения об изъятии объекта недвижимости для государственных и муниципальных нужд:	данные отсутствуют	
9	Сведения о невозможности государственной регистрации без личного участия правообладателя или его законного представителя:	данные отсутствуют	
10	Правопритязания и сведения о наличии поступивших, но не рассмотренных заявлений о проведении государственной регистрации права (перехода, прекращения права), ограничения права или обременения объекта недвижимости, сделки в отношении объекта недвижимости:	отсутствуют	
11	Сведения о невозможности государственной регистрации перехода, прекращения, ограничения права на земельный участок из земель сельскохозяйственного назначения:	данные отсутствуют	

полное наименование должности	подпись	инициалы, фамилия
	М.П.	

Выписка из Единого государственного реестра недвижимости об основных характеристиках и зарегистрированных правах на объект недвижимости
Описание местоположения земельного участка

Земельный участок			
вид объекта недвижимости			
Лист № 1 раздела 3	Всего листов раздела 3: 1	Всего разделов: 3	Всего листов выписки: 3
28 июня 2021г. № КУВИ-002/2021-78850601			
Кадастровый номер:		43:31:010006:9	
План (чертеж, схема) земельного участка			



Масштаб 1:200	Условные обозначения:		
полное наименование должности		подпись	инициалы, фамилия
		М.П.	

Выписка из Единого государственного реестра недвижимости об основных характеристиках и зарегистрированных правах на объект недвижимости

Сведения об основных характеристиках объекта недвижимости

На основании запроса от 28.06.2021, поступившего на рассмотрение 28.06.2021, сообщаем, что согласно записям Единого государственного реестра недвижимости:

Раздел 1 Лист 1

Здание			
вид объекта недвижимости			
Лист № 1 раздела 1	Всего листов раздела 1: 1	Всего разделов: 3	Всего листов выписки: 3
28 июня 2021г. № КУВН-002/2021-78850738			
Кадастровый номер:		43:31:010006:39	

Номер кадастрового квартала:	43:31:010006		
Дата присвоения кадастрового номера:	13.11.2013		
Ранее присвоенный государственный учетный номер:	Инвентарный номер 6384; Инвентарный номер 6384/18; Кадастровый номер 43:31:010006:0005:6384/18/В		
Местоположение:	Кировская обл, Советский р-н, г Советск, ул Милосердия, д 2		
Площадь:	27,2		
Назначение:	Нежилое		
Наименование:	Здание павильона №5		
Количество этажей, в том числе подземных этажей:	1, в том числе подземных 0		
Год ввода в эксплуатацию по завершении строительства:	данные отсутствуют		
Год завершения строительства:	1900		
Кадастровая стоимость, руб:	52009,08		
Кадастровые номера иных объектов недвижимости, в пределах которых расположен объект недвижимости:	43:31:010006:47, 43:31:010006:5		
Кадастровые номера помещений, машино-мест, расположенных в здании или сооружении:	данные отсутствуют		
Виды разрешенного использования:	данные отсутствуют		
Статус записи об объекте недвижимости:	Сведения об объекте недвижимости имеют статус "актуальные, ранее учтенные"		
Особые отметки:	Сведения, необходимые для заполнения раздела: 5 - План расположения помещения, машино-места на этаже (плане этажа), отсутствуют.		
Получатель выписки:	Вознесенская Дарья Александровна, действующий от имени заявителя - Министерство имущественных отношений и инвестиционной политики Кировской области на основании документа: Доверенность		

полное наименование должности	подпись	инициалы, фамилия
	М.П.	

Выписка из Единого государственного реестра недвижимости характеристиках и зарегистрированных правах на объект недвижимости
 Сведения о зарегистрированных правах

Здание			
вид объекта недвижимости			
Лист № 1 раздела 2	Всего листов раздела 2: 1	Всего разделов: 3	Всего листов выписки: 3
28 июня 2021г. № КУВИ-002/2021-78850738			
Кадастровый номер:		43:31:010006:39	

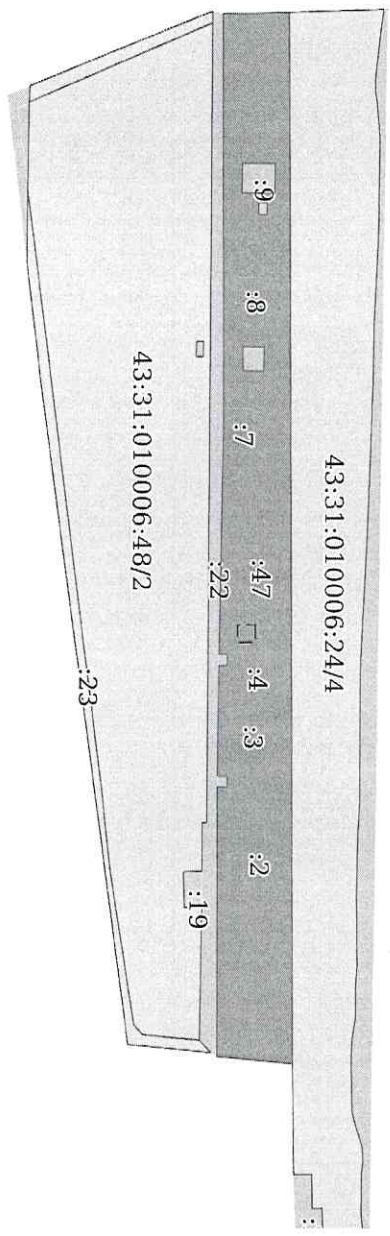
1	Правообладатель (правообладатели):	1.1	Субъект Российской Федерации "Кировская область"
2	Вид, номер, дата и время государственной регистрации права:	2.1	Собственность 43-43-01/540/2008-332 22.10.2008 00:00:00
4	Сведения об осуществлении государственной регистрации сделки, права, ограничения права без необходимого в силу закона согласия третьего лица, органа:	4.1	данные отсутствуют
5	Ограничение прав и обременение объекта недвижимости:	не зарегистрировано	
6	Заявленные в судебном порядке права требования:	данные отсутствуют	
7	Сведения о возвращении в отношении зарегистрированного права:	данные отсутствуют	
8	Сведения о наличии решения об изъятии объекта недвижимости для государственных и муниципальных нужд:	данные отсутствуют	
9	Сведения о невозможности государственной регистрации без личного участия правообладателя или его законного представителя:	данные отсутствуют	
10	Правопритязания и сведения о наличии поступивших, но не рассмотренных заявлений о проведении государственной регистрации права (перехода, прекращения права), ограничения права или обременения объекта недвижимости, сделки в отношении объекта недвижимости:	отсутствуют	

полное наименование должности	подпись	инициалы, фамилия
	М.П.	

Выписка из Единого государственного реестра недвижимости об основных характеристиках и зарегистрированных правах на объект недвижимости
 Описание местоположения объекта недвижимости

Этание			
вид объекта недвижимости			
Лист № 1 раздела 4	Всего листов раздела 4: 1	Всего разделов: 3	Всего листов выписки: 3
28 июня 2021г. № КУВИ-002/2021-78850738			
Кадастровый номер:	43:31:010006:39		

Схема расположения объекта недвижимости (части объекта недвижимости) на земельном участке(ах)



Масштаб 1:4000	Условные обозначения:		
----------------	-----------------------	--	--

полное наименование должности	подпись	инициалы, фамилия
	М.П.	

Филиал Федерального государственного бюджетного учреждения «Федеральная кадастровая палата Федеральной службы государственной регистрации, кадастра и картографии» по Кировской области
полное наименование органа регистрации прав

Выписка из Единого государственного реестра недвижимости об основных характеристиках и зарегистрированных правах на объект недвижимости

Сведения об основных характеристиках объекта недвижимости

На основании запроса от 28.06.2021, поступившего на рассмотрение 28.06.2021, сообщаем, что согласно записям Единого государственного реестра недвижимости:

Раздел 1 Лист 1

Земельный участок			
вид объекта недвижимости			
Лист № 1 раздела 1	Всего листов раздела 1: 1	Всего разделов: 3	Всего листов выписки: 3
28 июня 2021г. № КУВН-002/2021-78857382			
Кадастровый номер:	43:31:010006:5		

Номер кадастрового квартала:	43:31:010006		
Дата присвоения кадастрового номера:	01.01.2001		
Ранее присвоенный государственный учетный номер:	Кадастровый номер 43:31:010006:0005		
Местоположение:	Кировская обл, р-н Советский, г Советск		
Площадь:	101 +/- 4		
Кадастровая стоимость, руб:	30533,74		
Кадастровые номера расположенных в пределах земельного участка объектов недвижимости:	43:31:010006:39		
Категория земель:	Земли населенных пунктов		
Виды разрешенного использования:	для размещения павильона №5		
Статус записи об объекте недвижимости:	Сведения об объекте недвижимости имеют статус "актуальные, ранее учтенные"		
Особые отметки:	данные отсутствуют		
Получатель выписки:	Вознесенская Дарья Александровна, действующий от имени заявителя - Министерство имущественных отношений и инвестиционной политики Кировской области на основании документа: Доверенность		

полное наименование должности		
	подпись	инициалы, фамилия

М.П.

Выписка из Единого государственного реестра недвижимости об основных характеристиках и зарегистрированных правах на объект недвижимости
Сведения о зарегистрированных правах

Земельный участок			
вид объекта недвижимости			
Лист № 1 раздела 2	Всего листов раздела 2: 1	Всего разделов: 3	Всего листов выписки: 3
28 июня 2021г. № КУВИ-002/2021-78857382			
Кадастровый номер:		43:31:010006:5	


1	Правообладатель (правообладатели):	1.1	Субъект Российской Федерации "Кировская область"
2	Вид, номер, дата и время государственной регистрации права:	2.1	Собственность 43-43-01/238/2009-708 23.06.2009 00:00:00
4	Сведения об осуществлении государственной регистрации сделки, права, ограничения права без необходимого в силу закона согласия третьего лица, органа:	4.1	Данные отсутствуют
5	Ограничение прав и обременение объекта недвижимости:		не зарегистрировано
6	Заявленные в судебном порядке права требования:		Данные отсутствуют
7	Сведения о возращении в отношении зарегистрированного права:		Данные отсутствуют
8	Сведения о наличии решения об изъятии объекта недвижимости для государственных и муниципальных нужд:		Данные отсутствуют
9	Сведения о невозможности государственной регистрации без личного участия правообладателя или его законного представителя:		Данные отсутствуют
10	Правопритязания и сведения о наличии поступивших, но не рассмотренных заявлений о проведении государственной регистрации права (перехода, прекращения права), ограничения права или обременения объекта недвижимости, сделки в отношении объекта недвижимости:		отсутствуют
11	Сведения о невозможности государственной регистрации перехода, прекращения, ограничения права на земельный участок из земель сельскохозяйственного назначения:		данные отсутствуют

полное наименование Должности	подпись	инициалы, фамилия
-------------------------------	---------	-------------------

М.П.

Выписка из Единого государственного реестра недвижимости об основных характеристиках и зарегистрированных правах на объект недвижимости
Описание местоположения земельного участка

Земельный участок			
Вид объекта недвижимости			
Лист № 1 раздела 3	Всего листов раздела 3: 1	Всего разделов: 3	Всего листов выписки: 3
28 июня 2021г. № КУВИ-002/2021-78857382			
Кадастровый номер:		43:31:010006:5	
План (чертеж, схема) земельного участка			



Масштаб 1:100	Условные обозначения:		
полное наименование должности		подпись	инициалы, фамилия
		М.П.	

Филиал Федерального государственного бюджетного учреждения «Федеральная кадастровая палата Федерального агентства геодезической и картографической съёмки» по Кировской области
полное наименование органа регистрации прав

Выписка из Единого государственного реестра недвижимости об основных характеристиках и зарегистрированных правах на объект недвижимости

Сведения об основных характеристиках объекта недвижимости

На основании запроса от 28.06.2021, поступившего на рассмотрение 29.06.2021, сообщаем, что согласно записям Единого государственного реестра недвижимости:

Земельный участок		Раздел 1 Лист 1	
вид объекта недвижимости			
Лист № 1 раздела 1	Всего листов раздела 1 : 1	Всего разделов: 3	Всего листов выписки: 3
29 июня 2021г. № КУВИ-002/2021-79690525			
Кадастровый номер:	43:31:010006:7		
Номер кадастрового квартала:	43:31:010006		
Дата присвоения кадастрового номера:	08.12.2000		
Ранее присвоенный государственный учетный номер:	Кадастровый номер 43:31:010006:0007		
Местоположение:	Кировская обл, р-н Советский, г Советск		
Площадь:	267 +/- 6		
Кадастровая стоимость, руб:	97839.88		
Кадастровые номера расположенных в пределах земельного участка объектов недвижимости:	43:31:010006:41		
Категория земель:	Земли населенных пунктов		
Виды разрешенного использования:	для размещения павильона № 7		
Статус записи об объекте недвижимости:	Сведения об объекте недвижимости имеют статус "актуальные, ранее учтенные"		
Особые отметки:	данные отсутствуют		
Получатель выписки:	Вознесенская Дарья Александровна, действующий от имени заявителя - Министерство муниципальных образований и инвестиционной политики Кировской области на основании документа: Доверенность		

полное наименование должности	подпись	инициалы, фамилия
	М.П.	

Выписка из Единого государственного реестра недвижимости об основных характеристиках и зарегистрированных правах на объект недвижимости
 Сведения о зарегистрированных правах


Земельный участок			
вид объекта недвижимости			
Лист № 1 раздела 2	Всего листов раздела 2: 1	Всего разделов: 3	Всего листов выписки: 3
29 июня 2021 г. № КУ/ВИ-002/2021-79690525			
Кадастровый номер:		43:31:010006:7	

1	Правообладатель (правообладатели):	1.1	Субъект Российской Федерации "Кировская область"
2	Вид, номер, дата и время государственной регистрации права:	2.1	Собственность 43-43-01/238/2009-711 22.06.2009 00:00:00
4	Сведения об осуществлении государственной регистрации сделки, права, ограничения права без необходимого в силу закона согласия третьего лица, органа:	4.1	данные отсутствуют
5	Ограничение прав и обременение объекта недвижимости:		не зарегистрировано
6	Заявленные в судебном порядке права требования:		данные отсутствуют
7	Сведения о возражении в отношении зарегистрированного права:		данные отсутствуют
8	Сведения о наличии решения об изъятии объекта недвижимости для государственных и муниципальных нужд:		данные отсутствуют
9	Сведения о невозможности государственной регистрации без личного участия правообладателя или его законного представителя:		данные отсутствуют
10	Правопритязания и сведения о наличии поступивших, но не рассмотренных заявлений о проведении государственной регистрации права (перехода, прекращения права), ограничения права или обременения объекта недвижимости, сделки в отношении объекта недвижимости:		отсутствуют
11	Сведения о невозможности государственной регистрации перехода, прекращения, ограничения права на земельный участок из земель сельскохозяйственного назначения:		данные отсутствуют

Полное наименование должности	подпись	инициалы, фамилия
	М.П.	

Выписка из Единого государственного реестра недвижимости об основных характеристиках и зарегистрированных правах на объект недвижимости
Описание местоположения земельного участка

Земельный участок			
вид объекта недвижимости			
Лист № 1 раздела 3	Всего листов раздела 3: 1	Всего разделов: 3	Всего листов выписки: 3
29 июня 2021г. № КУ/ВИ-002/2021-79690525			
Кадастровый номер:		43:31:010006:7	
План (чертеж, схема) земельного участка			



Масштаб 1:200	Условные обозначения:		
полное наименование должности	подпись	инициалы, фамилия	
	М.П.		

Выписка из Единого государственного реестра недвижимости об основных характеристиках и зарегистрированных правах на объект недвижимости

Сведения об основных характеристиках объекта недвижимости

На основании запроса от 28.06.2021, поступившего на рассмотрение 28.06.2021, сообщаем, что согласно записям Единого государственного реестра недвижимости:

Раздел 1 Лист 1

Здание			
вид объекта недвижимости			
Лист № 1 раздела 1	Всего листов раздела 1: 1	Всего разделов: 3	Всего листов выписки: 3
28 июня 2021г. № КУВИ-002/2021-78857560			
Кадастровый номер:	43:31:010006:41		

Номер кадастрового квартала:	43:31:010006		
Дата привнесения кадастрового номера:	13.11.2013		
Ранее присвоенный государственный учетный номер:	Инвентарный номер 6384; Инвентарный номер 6384/18; Кадастровый номер 43:31:010006:0007:6384/18Г		
Местоположение:	Кировская обл, Советский р-н, г Советск, ул Милосердия, д 2		
Площадь:	89,8		
Назначение:	Нежилое		
Наименование:	Здание павильона №7		
Количество этажей, в том числе подземных этажей:	1, в том числе подземных 0		
Год ввода в эксплуатацию по завершении строительства:	данные отсутствуют		
Год завершения строительства:	1900		
Кадастровая стоимость, руб:	163529,96		
Кадастровые номера иных объектов недвижимости, в пределах которых расположен объект недвижимости:	43:31:010006:47, 43:31:010006:7		
Кадастровые номера помещений, машино-мест, расположенных в здании или сооружении:	данные отсутствуют		
Виды разрешенного использования:	данные отсутствуют		
Статус записи об объекте недвижимости:	Сведения об объекте недвижимости имеют статус "актуальные, ранее учтенные"		
Особые отметки:	Сведения, необходимые для заполнения раздела 5 - План расположения помещения, машино-места на этаже (плана этажа), отсутствуют.		
Получатель выписки:	Вознесенская Дарья Александровна, действующий от имени заявителя - Министерство имущественных отношений и инвестиционной политики Кировской области на основании документа: Доверенность		

полное наименование должности			
	подпись		инициалы, фамилия

М.П.

Выписка из Единого государственного реестра недвижимости об основных характеристиках и зарегистрированных правах на объект недвижимости
 Сведения о зарегистрированных правах

Здание			
вид объекта недвижимости			
Лист № 1 раздела 2	Всего листов раздела 2: 1	Всего разделов: 3	Всего листов выписки: 3
28 июня 2021 г. № КУВИ-002/2021-78857560			
Кадастровый номер:		43:31:010006:41	

1	Правообладатель (правообладатели):	1.1	Субъект Российской Федерации "Кировская область"
2	Вид, номер, дата и время государственной регистрации права:	2.1	Собственность 43-43-01/540/2008-333 22.10.2008 00:00:00
4	Сведения об осуществлении государственной регистрации сделки, права, ограничения права без необходимого в силу закона согласия третьего лица, органа:	4.1	данные отсутствуют
5	Ограничение прав и обременение объекта недвижимости:	не зарегистрировано	
6	Заявленные в судебном порядке права требования:	данные отсутствуют	
7	Сведения о возражении в отношении зарегистрированного права:	данные отсутствуют	
8	Сведения о наличии решения об изъятии объекта недвижимости для государственных и муниципальных нужд:	данные отсутствуют	
9	Сведения о невозможности государственной регистрации без личного участия правообладателя или его законного представителя:	данные отсутствуют	
10	Правопритязания и сведения о наличии поступивших, но не рассмотренных заявлений о проведении государственной регистрации права (перехода, прекращения права), ограничения права или обременения объекта недвижимости, сделки в отношении объекта недвижимости:	отсутствуют	

полное наименование должности	подпись	инициалы, фамилия
	М.П.	

Выписка из Единого государственного реестра недвижимости об основных характеристиках и зарегистрированных правах на объект недвижимости
 Описание местоположения объекта недвижимости

Здание

Вид объекта недвижимости

Лист № 1 раздела 4

Всего листов раздела 4: 1

Всего разделов: 3

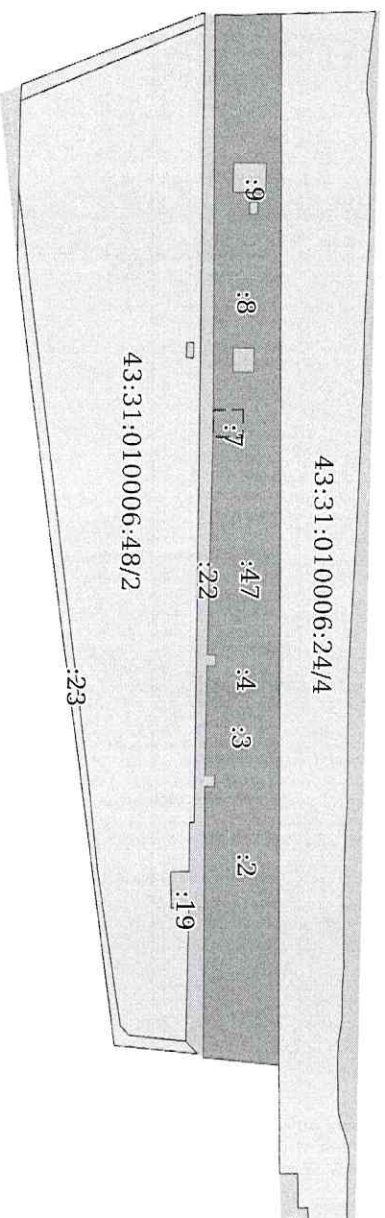
Всего листов выписки: 3

28 июня 2021г. № КУ/ВИ-002/2021-78857560

Кадастровый номер:

43:31:010006:41

Схема расположения объекта недвижимости (части объекта недвижимости) на земельном участке(ах)



Масштаб 1:4000

Условные обозначения:

Полное наименование должности	Подпись	Инициалы, фамилия
	М.П.	

Филиал Федерального государственного бюджетного учреждения «Федеральная кадастровая палата Федеральной службы государственной регистрации, кадастра и картографии» по Кировской области
полное наименование органа регистрации прав

Выписка из Единого государственного реестра недвижимости об основных характеристиках и зарегистрированных правах на объект недвижимости

Сведения об основных характеристиках объекта недвижимости

На основании запроса от 28.06.2021, поступившего на рассмотрение 28.06.2021, сообщаем, что согласно записям Единого государственного реестра недвижимости:

Раздел 1 Лист 1

Здание			
вид объекта недвижимости			
Лист № 1 раздела 1	Всего листов раздела 1: 1	Всего разделов: 3	Всего листов выписки: 3
28 июня 2021г. № КУВИ-002/2021-78857639			
Кадастровый номер:	43:31:010006:43		

Номер кадастрового квартала:	43:31:010006		
Дата присвоения кадастрового номера:	14.11.2013		
Ранее присвоенный государственный учетный номер:	Инвентарный номер 6384; Инвентарный номер 6384/18; Кадастровый номер 43:31:010006:0008:6384/18/Е		
Местоположение:	Кировская обл, Советский р-н, г Советск, ул Милосердия, д 2		
Площадь:	168,3		
Назначение:	Нежилое		
Наименование:	Здание павильона №8		
Количество этажей, в том числе подземных этажей:	2, в том числе подземных 0		
Год ввода в эксплуатацию по завершении строительства:	данные отсутствуют		
Год завершения строительства:	1900		
Кадастровая стоимость, руб:	275833,89		
Кадастровые номера иных объектов недвижимости, в пределах которых расположен объект недвижимости:	43:31:010006:47, 43:31:010006:8		
Кадастровые номера помещений, машино-мест, расположенных в здании или сооружении:	данные отсутствуют		
Виды разрешенного использования:	данные отсутствуют		
Статус записи об объекте недвижимости:	Сведения об объекте недвижимости имеют статус "актуальные, ранее учтенные"		
Особые отметки:	Сведения, необходимые для заполнения раздела: 5 - План расположения помещения, машино-места на этаже (плане этажа), отсутствуют.		
Получатель выписки:	Вознесенская Дарья Александровна, действующий от имени заявителя - Министерство имущественных отношений и инвестиционной политики Кировской области на основании документа: Доверенность		

полное наименование должности			
	подпись		инициалы, фамилия

М.П.

Выписка из Единого государственного реестра недвижимости об основных характеристиках и зарегистрированных правах на объект недвижимости
Сведения о зарегистрированных правах

Здание			
вид объекта недвижимости			
Лист № 1 раздела 2	Всего листов раздела 2: 1	Всего разделов: 3	Всего листов выписки: 3
28 июня 2021г. № КУВИ-002/2021-78857639			
Кадастровый номер:	43:31:010006:43		


1	Правообладатель (правообладатели):	1.1	Субъект Российской Федерации "Кировская область"
2	Вид, номер, дата и время государственной регистрации права:	2.1	Собственность 43-43-01/540/2008-334 22.10.2008 00:00:00
4	Сведения об осуществлении государственной регистрации сделки, права, ограничения права без необходимого в силу закона согласия третьего лица, органа:	4.1	данные отсутствуют
5	Ограничение прав и обременение объекта недвижимости:	не зарегистрировано	
6	Заявленные в судебном порядке требования:	данные отсутствуют	
7	Сведения о возращении в отношении зарегистрированного права:	данные отсутствуют	
8	Сведения о наличии решения об изъятии объекта недвижимости для государственных и муниципальных нужд:	данные отсутствуют	
9	Сведения о невозможности государственной регистрации без личного участия правообладателя или его законного представителя:	данные отсутствуют	
10	Правопритязания и сведения о наличии поступивших, но не рассмотренных заявлений о проведении государственной регистрации права (перехода, прекращения права), ограничения права или обременении объекта недвижимости, сделки в отношении объекта недвижимости:	отсутствуют	

полное наименование должности	подпись	инициалы, фамилия
	М.П.	

Выписка из Единого государственного реестра недвижимости об основных характеристиках и зарегистрированных правах на объект недвижимости
 Описание местоположения объекта недвижимости

Эдание			
Вид объекта недвижимости			
Лист № 1 раздела 4	Всего листов раздела 4: 1	Всего разделов: 3	Всего листов выписки: 3
28 июня 2021г. № КУВИ-002/2021-78857639			
Кадастровый номер:		43:31:010006:43	

Схема расположения объекта недвижимости (части объекта недвижимости) на земельном участке(ях)



Масштаб 1:4000

Условные обозначения:

полное наименование должности	подпись	инициалы, фамилия
	М.П.	

Федеральный государственный бюджетного учреждения «Федеральная кадастровая палата Федеральной службы государственной регистрации, кадастра и картографии» по Кировской области
полное наименование органа регистрации прав

Выписка из Единого государственного реестра недвижимости об основных характеристиках и зарегистрированных правах на объект недвижимости

Сведения об основных характеристиках объекта недвижимости

На основании запроса от 28.06.2021, поступившего на рассмотрение 28.06.2021, сообщаем, что согласно записям Единого государственного реестра недвижимости:

Раздел 1 Лист 1

Земельный участок			
вид объекта недвижимости			
Лист № 1 раздела 1	Всего листов раздела 1: 1	Всего разделов: 3	Всего листов выписки: 3
28 июня 2021г. № КУВИ-002/2021-78866333			
Кадастровый номер:		43:31:010006:8	

Номер кадастрового квартала:	43:31:010006
Дата присвоения кадастрового номера:	08.12.2000
Ранее присвоенный государственный учетный номер:	Кадастровый номер 43:31:010006:0008 Кировская обл, р-н Советский, г Советск
Местоположение:	243 +/- 5
Площадь:	89045.28
Кадастровая стоимость, руб:	43:31:010006:43
Кадастровые номера расположенных в пределах земельного участка объектов недвижимости:	
Категория земель:	Земли населенных пунктов
Виды разрешенного использования:	для размещения павильона №8
Статус записи об объекте недвижимости:	Сведения об объекте недвижимости имеют статус "актуальные, ранее учтенные"
Особые отметки:	данные отсутствуют
Получатель выписки:	Вознесенская Дарья Александровна, действующий от имени заявителя - Министерство имущественных отношений и инвестиционной политики Кировской области на основании документа: Доверенность

полное наименование должности		подпись	инициалы, фамилия
		М.П.	

Выписка из Единого государственного реестра недвижимости характеристик и зарегистрированных прав на объект недвижимости
Сведения о зарегистрированных правах

Земельный участок	
Вид объекта недвижимости	
Лист № 1 раздела 2	Всего листов раздела 2: 1
Всего разделов: 3	
Всего листов выписки: 3	
28 июня 2021г. № КУВИ-002/2021-78866333	
Кадастровый номер:	43:31:010006:8

1	Правообладатель (правообладатели):	1.1	Субъект Российской Федерации "Кировская область"
2	Вид, номер, дата и время государственной регистрации права:	2.1	Собственность 43-43-01/238/2009-710 24.06.2009 00:00:00
4	Сведения об осуществлении государственной регистрации сделки, права, ограничения права без необходимости в силу закона согласия третьего лица, органа:	4.1	данные отсутствуют
5	Ограничение прав и обременение объекта недвижимости:		не зарегистрировано
6	Заявленные в судебном порядке права требования:		данные отсутствуют
7	Сведения о возращении в отношении зарегистрированного права:		данные отсутствуют
8	Сведения о наличии решения об изъятии объекта недвижимости для государственных и муниципальных нужд:		данные отсутствуют
9	Сведения о невозможности государственной регистрации без личного участия правообладателя или его законного представителя:		данные отсутствуют
10	Правопритязания и сведения о наличии поступивших, но не рассмотренных заявлений о проведени государственной регистрации права (перехода, прекращения права), ограничения права или обременения объекта недвижимости, сделки в отношении объекта недвижимости:		отсутствуют
11	Сведения о невозможности государственной регистрации перехода, прекращения, ограничения права на земельный участок из земель сельскохозяйственного назначения:		данные отсутствуют


полное наименование должности		подпись	
		инициалы, фамилия	

М.П.

Выписка из Единого государственного реестра недвижимости об основных характеристиках и зарегистрированных правах на объект недвижимости
Описание местоположения земельного участка

Земельный участок			
вид объекта недвижимости			
Лист № 1 раздела 3	Всего листов раздела 3: 1	Всего разделов: 3	Всего листов выписки: 3
28 июня 2021г. № КУВИ-002/2021-78866333			
Кадастровый номер:		43:31:010006:8	

План (чертеж, схема) земельного участка



Масштаб 1:200 Условные обозначения:

полное наименование должности	подпись	инициалы, фамилия
-------------------------------	---------	-------------------

М.П.