

**КАДАСТРОВЫЙ ПАСПОРТ  
помещения**

Лист №1, всего листов 2

Дата 28.09.2010

Кадастровый номер 52:18:0030181:0:17/3

Инвентарный номер (ранее  
присвоенный учетный номер) 4244

**1. Описание объекта недвижимого имущества**

1.1. Кадастровый номер здания (сооружения), в котором расположено помещение  
52:18:0030181:0:17

1.2. **Этаж (этажи)**, на котором расположено помещение Подвал № 1

1.3. **Общая площадь помещения** 29 кв. м

**1.4. Адрес (местоположение):**

Субъект Российской Федерации	обл Нижегородская	
Район		
Муниципальное образование	Тип	г
	наименование	Нижний Новгород
Населенный пункт	Тип	
	наименование	
Улица (проспект, переулок и т.д.)	Тип	ул
	наименование	Рубо
Номер дома	21	
Номер корпуса		
Номер строения		
Литера		
Номер помещения (квартиры)	П2	
Иное описание местоположения	Нижегородская обл, г Нижний Новгород, р-н Канавинский, ул Рубо, дом 21	

1.5. **Назначение помещения** \_\_\_\_\_ нежилое  
(жилое, нежилое)

1.6. **Вид жилого помещения** в многоквартирном доме \_\_\_\_\_  
(комната, квартира)

1.7. Кадастровый номер квартиры, в которой  
расположена комната


1.8. **Номер помещения на поэтажном плане**

1.9. Предыдущие кадастровые (условные) номера объекта недвижимого имущества:

1.10. Примечание: Арендваемая площадь 29,0 кв.м.

1.11. \_\_\_\_\_ Федеральное государственное учреждение "Земельная кадастровая палата" по Нижегородской области

Начальник отдела ввода данных и обработки  
документов № 4  
(полное наименование должности)



Н. С. Башева  
(инициалы, фамилия)

КАДАСТРОВЫЙ ПАСПОРТ  
помещения

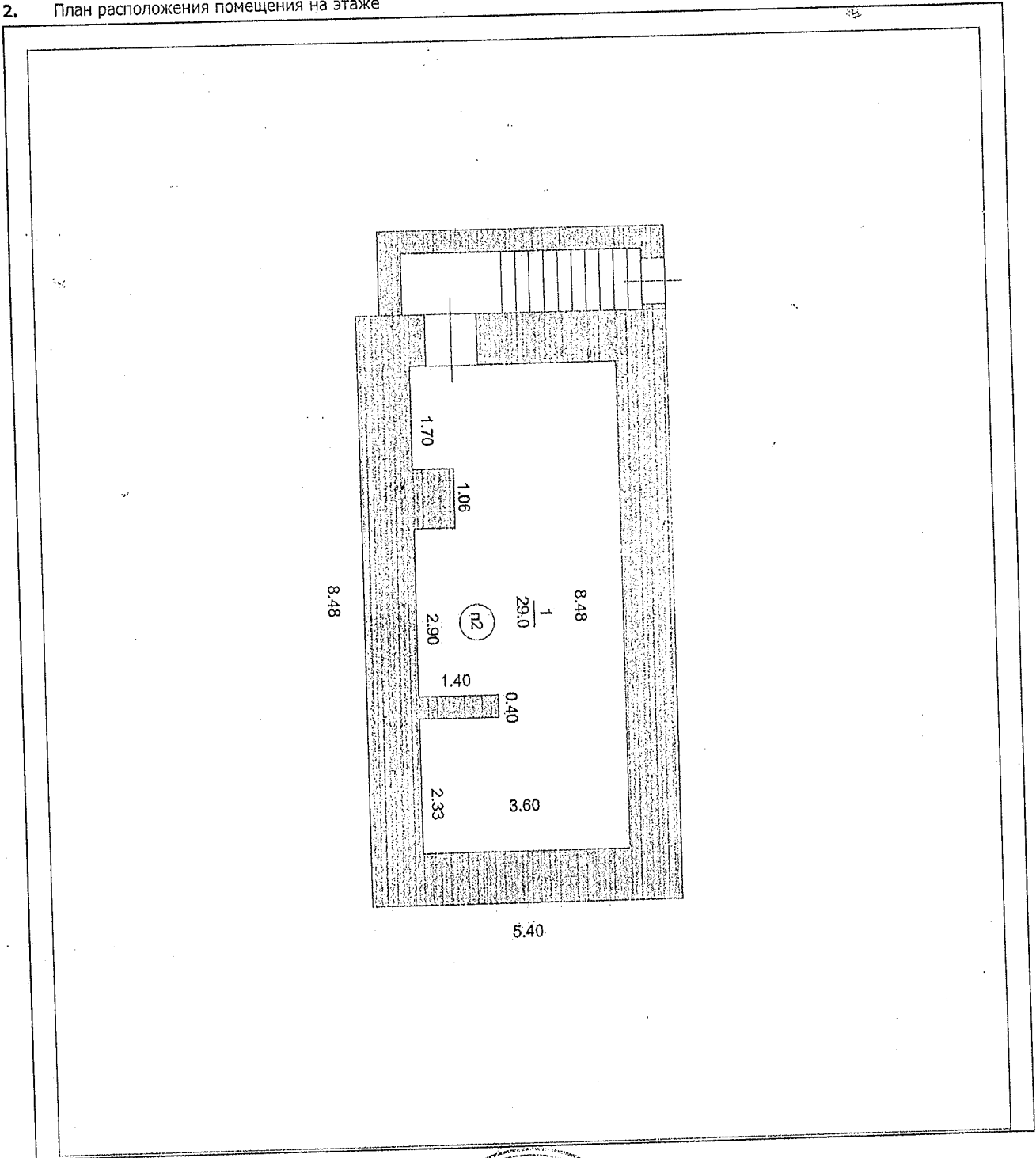
Лист №2, всего листов 2

Кадастровый номер 52:18:0030181:0:17/3

Инвентарный номер

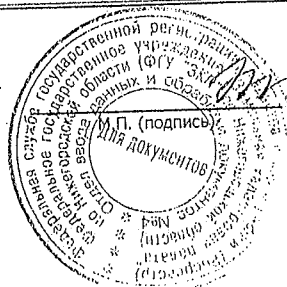
(ранее присвоенный учетный номер) 4244

2. План расположения помещения на этаже



Масштаб 1:103

Начальник отдела ввода данных и обработки  
документов № 4  
(полное наименование должности)



Н. С. Башева  
(инициалы, фамилия)