

**Филиал федерального государственного бюджетного учреждения «Федеральная кадастровая палата
Федеральной службы государственной регистрации, кадастра и картографии» по Нижегородской
области**

(полное наименование органа кадастрового учета)

КП.1

КАДАСТРОВЫЙ ПАСПОРТ

помещения

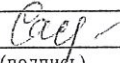
(выписка из государственного кадастра недвижимости)

Лист №	1	Всего листов:	3
--------	---	---------------	---

"02" сентября 2016 г. № К-В(ГКУ)/2016-608745	
Кадастровый номер:	52:18:0030025:507
Номер кадастрового квартала:	52:18:0030025
Предыдущие номера:	5278, 52:18:0030025:0:11/1
Дата внесения номера в государственный кадастр недвижимости:	29.09.2011

Описание помещения:

1	Кадастровый номер здания (сооружения), в котором расположено помещение:	52:18:0030025:499
2	Этаж (этажи), на котором (которых) расположено помещение:	Этаж № 1
3	Площадь помещения:	50.5
4	Адрес (описание местоположения):	Нижегородская область, г Нижний Новгород, р-н Канавинский, ул Совнаркомовская, д 25а; пом п2
5	Назначение: (жилое, нежилое)	Нежилое (жилое, нежилое)
6	Вид жилого помещения: (комната, квартира)	— (комната, квартира)
7	Кадастровый номер квартиры, в которой расположена комната:	—
8	Кадастровая стоимость (руб.):	679297.22
9	Сведения о правах: Общая долевая собственность, № 52-52-01/244/2012-285 от 15.06.2012, город Нижний Новгород, Размер доли: 9/25; Общая долевая собственность, № 52-52-01/244/2012-285 от 15.06.2012, ОБЩЕСТВО С ОГРАНИЧЕННОЙ ОТВЕТСТВЕННОСТЬЮ КОМПАНИЯ "РОССИЙСКИЕ ДИАГНОСТИЧЕСКИЕ И ИНТЕЛЛЕКТУАЛЬНЫЕ ТЕХНОЛОГИИ", Размер доли: 16/25	
10	Особые отметки: 50-15190462	
11	Сведения о включении в реестр объектов культурного наследия: —	
12	Сведения о кадастровых инженерах: —	
Дополнительные сведения:		
13	13.1	Кадастровые номера объектов недвижимости, образованных с объектом недвижимости —
	13.2	Кадастровые номера объектов недвижимости, образовавшихся из объекта недвижимости —
	13.3	Кадастровые номера объектов, подлежащих снятию с кадастрового учета —
14	Характер сведений государственного кадастра недвижимости (статус записи о помещении): Сведения об объекте недвижимости имеют статус ранее учтенные	

Ведущий инженер (полное наименование должности)	 (подпись)	Е. В. Саськова (инициалы, фамилия)
--	--	---------------------------------------



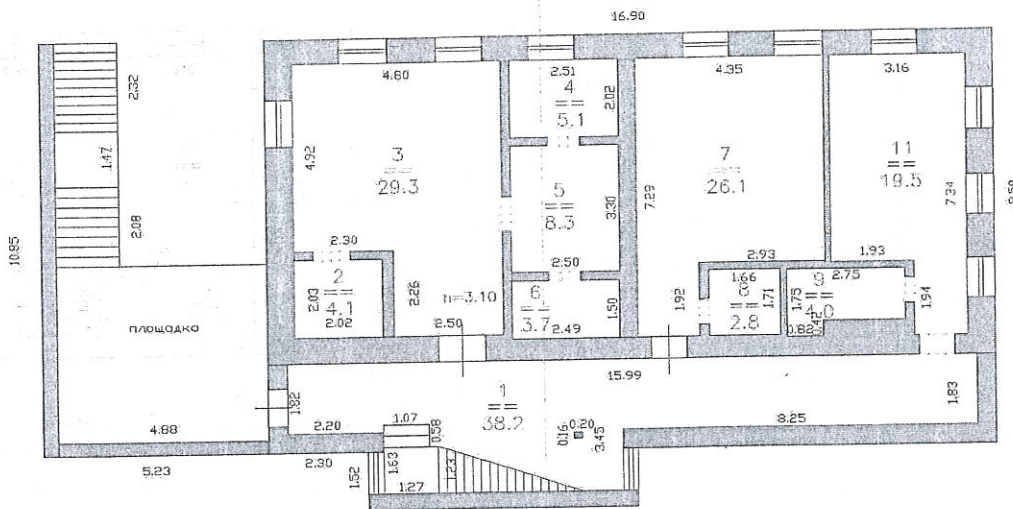
КАДАСТРОВЫЙ ПАСПОРТ
помещения
(выписка из государственного кадастра недвижимости)

Лист №	2	Всего листов:	3
--------	---	---------------	---

"02" сентября 2016 г. № К-В(ГКУ)/2016-608745	
Кадастровый номер:	52:18:0030025:507

План расположения помещения на этаже Этаж № 1:

Инвентаризационный план домовладения N 25а
по ул.Совнаркомовская. Лит.А. Этаж 1.
г. Н.Новгород, Канавинский район.



Масштаб 1 : 100
Размеры в метрах

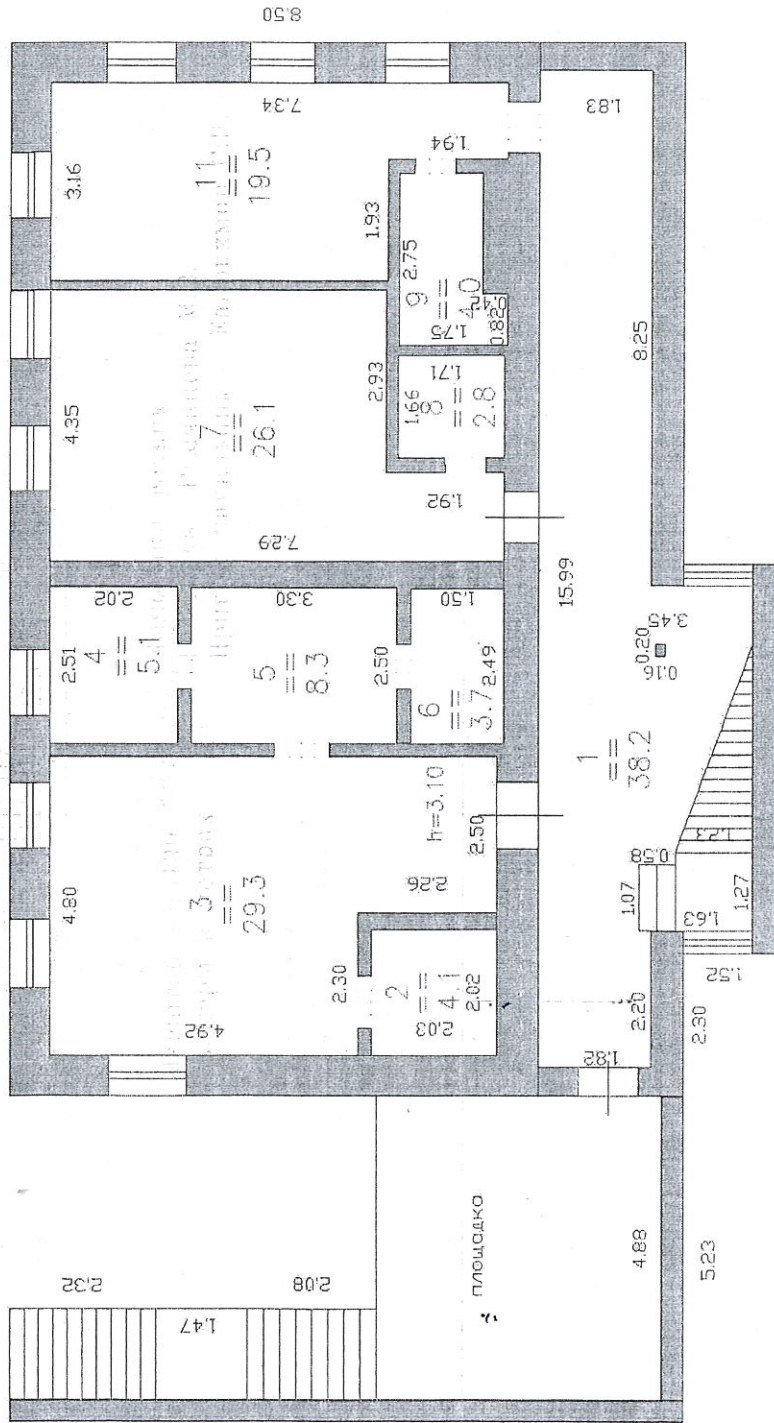
Выполнил техник
Накладка Румянцева М.В.
Принял начальник Евдокимов С.Н.

Масштаб 1:

Ведущий инженер (полное наименование должности)	 (Подпись)	Е. В. Саськова (инициалы, фамилия)
--	---------------	---------------------------------------

М.П.

Инвентаризационный план домовладения N 25а
 по ул. Совнаркомовская. Лит.А. Этаж 1.
 г. Новгород, Канавинский район.



Выполнил техник
 Накладка Румянцева М.В.
 Принял начальник Евдокимов С.Н.

Масштаб 1 : 100
 Размеры в метрах