

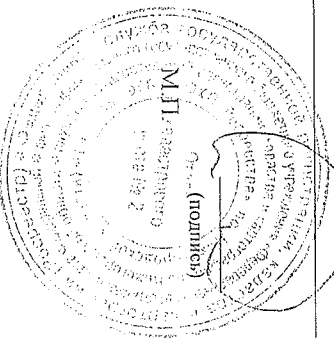
КАДАСТРОВЫЙ ПАСПОРТ ЗЕМЕЛЬНОГО УЧАСТКА

"09" августа 2013 г. № К-В/КУУ/13-415317

1	Кадастровый номер: 52:18:0090013:127	2	Лист	1	3	Всего листов: 2
4	Номер кадастрового квартала: 52:18:0090013					
Общие сведения						
5	Предельные номера: 52:18:0090013:10	6	Дата внесения номера в госу:	рственный кадастр недвижимости: 09.08.2013		
7	—					
8	Местоположение: установлено относительно ориентира, расположенного в границах участка. Почтовый адрес ориентира: Нижегородская область, г. Нижний Новгород, Московский район, ул. Лучистая, 14 Б (зе: земельный участок 1)					
9	Категория земель: Земли населенных пунктов					
10	Разрешенное использование: Под нежилое здание					
11	Площадь: 1185+/-12 кв. м					
12	Кадастровая стоимость (руб.): 8120876.1					
13	Сведения о правах: —					
14	Особые отметки: Выписка изготовлена в 5 экземплярах, имеющих одинаковую юридическую силу. Площадь земель, ото участка соответствует материалам межевания. При отсутствии регистрации прав (обременения) на земельный участок сведения о земельном участке не подлежат аннулированию из государственного кадастра недвижимости по истечении двух лет со дня постановки на государственный кадастровый учет (дата учета указана в графе 6 настоящего кадастрового паспорта).					
15	Сведения о природных объектах: —					
Дополнительные сведения для регистрации прав на образованные земельные участки		16.1	Номера образованных участков: 52:18:0090013:127, 52:18:0090013:128, 52:18:0090013: 29			
		16.2	Номер участка, преобразованного в результате выдела: —			
		16.3	Номера участков, подлежащих снятию с кадастрового учета: 52:18:0090013:10			
		16.4	Характер сведений государственного кадастра недвижимости (статус записи о земельном участке): Сведения о земельном участке носят временный характер. Дата истечения срока действия временного характера - 09.08.2015.			

Начальник отдела кадастрового учета № 2

(наименование должности)



О.А. Иванова

(инициалы, фамилия)

КАДАСТРОВЫЙ ПАСПОРТ ЗЕМЕЛЬНОГО УЧАСТКА

"09" августа 2013 г. № К-В(ТКУ)/13-415317

КП.2

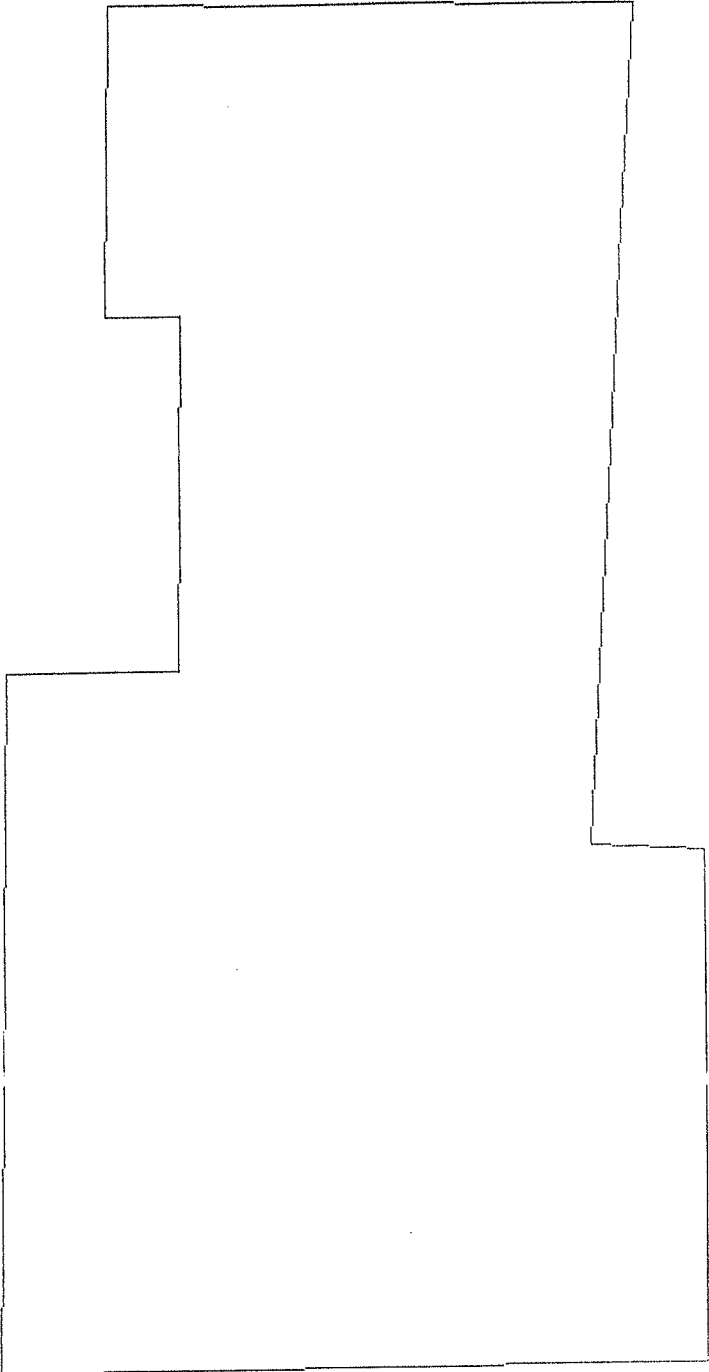
1 Кадастровый номер: 52:18:0090013:127

2 Лист № 2

3 Всего листов: 2

План (чертеж, схема) земельного участка

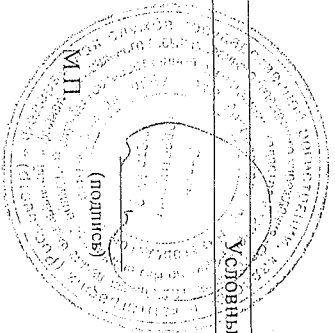
4



5 Масштаб 1:300

Условные знаки: —

Начальник отдела кадастрового учета № 2
(наименование должности)



О. А. ЛЕВЧЕНКО
(инициалы, фамилия)