

**Филиал федерального государственного бюджетного учреждения «Федеральная кадастровая палата
Федеральной службы государственной регистрации, кадастра и картографии» по Нижегородской
области**

(полное наименование органа кадастрового учета)

КП.1

КАДАСТРОВЫЙ ПАСПОРТ

помещения

(выписка из государственного кадастра недвижимости)

Лист №	1	Всего листов:	3
--------	---	---------------	---

"02" сентября 2016 г. № К-В(ГКУ)/2016-608751	
Кадастровый номер:	52:18:0030025:509
Номер кадастрового квартала:	52:18:0030025
Предыдущие номера:	5278, 52:18:0030025:0:11/5
Дата внесения номера в государственный кадастр недвижимости:	29.09.2011

Описание помещения:

1	Кадастровый номер здания (сооружения), в котором расположено помещение:	52:18:0030025:499
2	Этаж (этажи), на котором (которых) расположено помещение:	Этаж № 2
3	Площадь помещения:	31.6
4	Адрес (описание местоположения):	Нижегородская область, г Нижний Новгород, р-н Канавинский, ул Совнаркомовская, д 25а, пом п10
5	Назначение:	Нежилое (жилое, нежилое)
6	Вид жилого помещения:	— (комната, квартира)
7	Кадастровый номер квартиры, в которой расположена комната:	—
8	Кадастровая стоимость (руб.):	425065.19
9	Сведения о правах: Общая долевая собственность, № 52-52-01/244/2012-289 от 14.06.2012, ОБЩЕСТВО С ОГРАНИЧЕННОЙ ОТВЕТСТВЕННОСТЬЮ КОМПАНИЯ "РОССИЙСКИЕ ДИАГНОСТИЧЕСКИЕ И ИНТЕЛЛЕКТУАЛЬНЫЕ ТЕХНОЛОГИИ", Размер доли: 16/25; Общая долевая собственность, № 52-52-01/244/2012-289 от 14.06.2012, город Нижний Новгород, Размер доли: 9/25	
10	Особые отметки: 50-15190473	
11	Сведения о включении в реестр объектов культурного наследия: —	
12	Сведения о кадастровых инженерах: —	
13	Дополнительные сведения:	
	13.1	Кадастровые номера объектов недвижимости, образованных с объектом недвижимости —
	13.2	Кадастровые номера объектов недвижимости, образованных из объекта недвижимости —
13.3	Кадастровые номера объектов, подлежащих снятию с кадастрового учета —	
14	Характер сведений государственного кадастра недвижимости (статус записи о помещении): Сведения об объекте недвижимости имеют статус ранее учтенные	

Ведущий инженер (полное наименование должности)	 (подпись)	Е. В. Саськова (инициалы, фамилия)
--	---	---------------------------------------



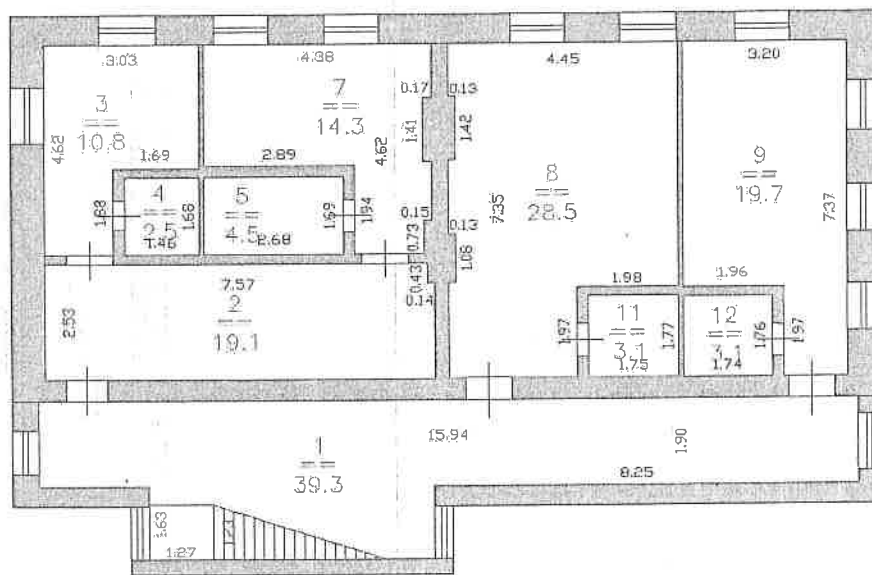
КАДАСТРОВЫЙ ПАСПОРТ
помещения
(выписка из государственного кадастра недвижимости)

Лист №	2	Всего листов:	3
--------	---	---------------	---

"02" сентября 2016 г. № К-В(ГКУ)/2016-608751	
Кадастровый номер:	52:18:0030025:509

План расположения помещения на этаже Этаж № 2:


Инвентаризационный план домовладения N 25а
Эт. по ул. Совнаркомовская. Лит. А. Этаж 2.
г. Н.Новгород, Канавинский район.



Масштаб 1 : 100
Размеры в метрах

Выполнил техник
Накладка Румянцева М.В.
Принял начальник Евдокимов С.И.

Масштаб 1:

Ведущий инженер (полное наименование должности)	 (подпись)	Е. В. Саськова (инициалы, фамилия)
--	--	---------------------------------------


КАДАСТРОВЫЙ ПАСПОРТ
помещения
(выписка из государственного кадастра недвижимости)

Лист №	3	Всего листов:	3
--------	---	---------------	---

"02" сентября 2016 г. № К-В(ГКУ)/2016-608751	
Кадастровый номер:	52:18:0030025:509

Сведения о частях помещения:

Номер п/п	Учетный номер части	Площадь, м ²	Описание местоположения части	Характеристика части
1	—	весь	—	Запрещение

Ведущий инженер (полное наименование должности)	 (подпись)	Е. В. Саськова (инициалы, фамилия)
--	---	---------------------------------------

