

Филиал Федерального государственного учреждения "Федеральная кадастровая палата Федеральной службы государственной регистрации, кадастра и картографии" по Нижегородской области  
полное наименование органа регистрации прав


Выписка из Единого государственного реестра недвижимости об основных характеристиках и зарегистрированных правах на объект недвижимости

Сведения об основных характеристиках объекта недвижимости

На основании запроса от 30.05.2021, поступившего на рассмотрение 31.05.2021, сообщаем, что согласно записям Единого государственного реестра недвижимости:

Здание		Раздел 1 Лист 1	
Лист № 1 раздела 1	Вид объекта недвижимости	Всего листов раздела 1: 1	Всего листов выписки: 3
31 мая 2021 г. № КУВИ-002/2021-64528481			
Кадастровый номер:	52:38:0010003:828		
Номер кадастрового квартала:	52:38:0020002		
Дата присвоения кадастрового номера:	28.06.2018		
Ранее присвоенный государственный учетный номер:	данные отсутствуют		
Местоположение:	Российская Федерация, Нижегородская область, г. Кулебаки, ул. Осипенко, д.31		
Площадь:	36.6		
Назначение:	Нежилое		
Наименование:	Сторожевая будка		
Количество этажей, в том числе подземных этажей:	1, в том числе подземных 0		
Год ввода в эксплуатацию по завершении строительства:	данные отсутствуют		
Год завершения строительства:	1989		
Кадастровая стоимость, руб.:	229850.56		
Кадастровые номера иных объектов недвижимости, в пределах которых расположен объект недвижимости:	52:38:0020002:3110		
Кадастровые номера помещений, машино-мест, расположенных в здании или сооружении:	данные отсутствуют		
Виды разрешенного использования:	данные отсутствуют		
Статус записи об объекте недвижимости:	данные отсутствуют		
Особые отметки:	Сведения об объекте недвижимости имеют статус "актуальные, ранее учтенные"		
Получатель выписки:	Сведения, необходимые для заполнения раздела: 5 - План расположения помещения, машино-места на этаже (плане этажа), отсутствуют		
	Сергеев Виктор Вячеславович, действующий от имени заявителя - Администрация городского округа г. Кулебаки на основании документа: Доверенность		


<b>Ведущий инженер</b>		<b>М.О. Денисов</b>
полное наименование должности		инициалы, фамилия



Выписка из Единого государственного реестра недвижимости об основных характеристиках и зарегистрированных правах на объект недвижимости  
Сведения о зарегистрированных правах

Здание		
вид объекта недвижимости		
Лист № 1 раздела 2	Всего листов раздела 2: 1	Всего разделов: 3
		Всего листов выписки: 3
31 мая 2021г. № КУВИ-002/2021-64528481		
Кадастровый номер: 52:38:0010003:828		



1	Правообладатель (правообладатели):	1.1	городской округ Кулебаки Нижегородской области
2	Вид, номер, дата и время государственной регистрации права:	2.1	Собственность 52:38:0010003:828-52/115/2018-1 28.06.2018 12:09:23
4	Сведения об осуществлении государственной регистрации сделки, права, ограничения права без необходимого в силу закона согласия третьего лица, органа:	4.1	данные отсутствуют
5	Ограничение прав и обременение объекта недвижимости:		не зарегистрировано
6	Заявленные в судебном порядке права требования:		данные отсутствуют
7	Сведения о возражении в отношении зарегистрированного права:		данные отсутствуют
8	Сведения о наличии решения об изъятии объекта недвижимости для государственных и муниципальных нужд:		данные отсутствуют
9	Сведения о невозможности государственной регистрации без личного участия правообладателя или его законного представителя:		данные отсутствуют
10	Правопритязания и сведения о наличии поступивших, но не рассмотренных заявлений о проведении государственной регистрации права (перехода, прекращения права), ограничения права или обременения объекта недвижимости, сделки в отношении объекта недвижимости:		отсутствуют



<b>Ведущий инженер</b>	полное наименование должности
	подпись
	М.П.
	<b>М.О. Денисов</b>
	инициалы, фамилия



Выписка из Единого государственного реестра недвижимости об основных характеристиках и зарегистрированных правах на объект недвижимости  
 Описание местоположения объекта недвижимости

Здание	
вид объекта недвижимости	Всего листов выписки: 3
Лист № 1 раздела 4	Всего разделов: 3
31 мая 2021г. № КУВИ-002/2021-64528481	52:38:0010003:828
Кадастровый номер:	
Схема расположения объекта недвижимости (части объекта недвижимости) на земельном участке(ах)	
	
Масштаб 1:80	Условные обозначения:
	
М.О. Денисов инициалы, фамилия	
Ведущий инженер полное наименование должности	



Филиал Федерального государственного бюджетного учреждения "Федеральная кадастровая палата Федеральной службы государственной регистрации, кадастра и картографии" по Нижегородской области  
полное наименование органа регистрации прав


Выписка из Единого государственного реестра недвижимости об основных характеристиках и зарегистрированных правах на объект недвижимости

Сведения об основных характеристиках объекта недвижимости

На основании запроса от 30.05.2021, поступившего на рассмотрение 31.05.2021, сообщаем, что согласно записям Единого государственного реестра недвижимости:

Раздел 1 Лист 1

Здание	
вид объекта недвижимости	
Лист № 1 раздела 1	Всего разделов: 3
Лист № 1 раздела 1	Всего листов выписки: 3
31 мая 2021г. № КУВИ-002/2021-64528335	
Кадастровый номер:	52:38:0010003:829
Номер кадастрового квартала:	52:38:0020002
Дата присвоения кадастрового номера:	28.06.2018
Ранее присвоенный государственный учетный номер:	данные отсутствуют
Местоположение:	Российская Федерация, Нижегородская область, г. Кулебаки, ул. Осипенко, д.32
Площадь:	93,8
Назначение:	Нежилое
Наименование:	Здание складских помещений
Количество этажей, в том числе подземных этажей:	1, в том числе подземных 0
Год ввода в эксплуатацию по завершении строительства:	данные отсутствуют
Год завершения строительства:	1989
Кадастровая стоимость, руб.:	855634,22
Кадастровые номера иных объектов недвижимости, в пределах которых расположен объект недвижимости:	52:38:0020002:3110
Кадастровые номера помещений, машино-мест, расположенных в здании или сооружении:	данные отсутствуют
Виды разрешенного использования:	данные отсутствуют
Статус записи об объекте недвижимости:	Сведения об объекте недвижимости имеют статус "актуальные, ранее учтенные"
Особые отметки:	Сведения, необходимые для заполнения раздела: 5 - План расположения помещения, машино-места на этаже (плане этажа), отсутствуют.
Получатель выписки:	Сергеев Виктор Вячеславович, действующий от имени заявителя - Администрация городского округа г. Кулебаки на основании документа: Доверенность



Ведущий инженер

полное наименование должности

М.О. Денисов

инициалы, фамилия

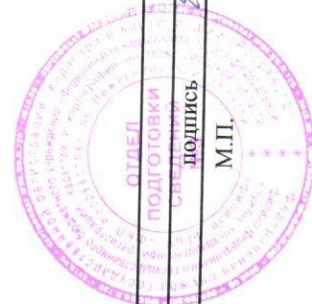
подпись

М.П.

Выписка из Единого государственного реестра недвижимости об основных характеристиках и зарегистрированных правах на объект недвижимости  
Сведения о зарегистрированных правах

Здание	
вид объекта недвижимости	
Лист № 1 раздела 2	Всего листов раздела 2: 1
Лист № 2	Всего разделов: 3
31 мая 2021г. № КУВИ-002/2021-64528335	Всего листов выписки: 3
Кадастровый номер: 52:38:0010003:829	


1	Правообладатель (правообладатели):	1.1	городской округ город Кулебаки Нижегородской области
2	Вид, номер, дата и время государственной регистрации права:	2.1	Собственность 52:38:0010003:829-52/115/2018-1 28.06.2018 17:43:17
4	Сведения об осуществлении государственной регистрации сделки, права, ограничения права без необходимого в силу закона согласия третьего лица, органа:	4.1	данные отсутствуют
5	Ограничение прав и обременение объекта недвижимости:		не зарегистрировано
6	Заявленные в судебном порядке права требования:		данные отсутствуют
7	Сведения о возражении в отношении зарегистрированного права:		данные отсутствуют
8	Сведения о наличии решения об изъятии объекта недвижимости для государственных и муниципальных нужд:		данные отсутствуют
9	Сведения о невозможности государственной регистрации без личного участия правообладателя или его законного представителя:		данные отсутствуют
10	Правопритязания и сведения о наличии поступивших, но не рассмотренных заявлений о проведении государственной регистрации права (перехода, прекращения права), ограничения права или обременения объекта недвижимости, сделки в отношении объекта недвижимости:		отсутствуют



<b>Ведущий инженер</b>			
полное наименование должности			
			<b>М.О. Денисов</b>
			инициалы, фамилия



Выписка из Единого государственного реестра недвижимости об основных характеристиках и зарегистрированных правах на объект недвижимости  
 Описание местоположения объекта недвижимости

Здание	
Лист № 1 раздела 4	Вид объекта недвижимости
Всего листов раздела 4: 1	Всего разделов: 3
Всего листов выписки: 3	
31 мая 2021 г. № КУВИ-002/2021-64528335	
Кадастровый номер: 52:38:0010003:829	
Схема расположения объекта недвижимости (части объекта недвижимости) на земельном участке(ах) 	
Масштаб 1:200	Условные обозначения:



**М.О. Денисов**  
 инициалы, фамилия

**Ведущий инженер**

полное наименование должности

М.П.




Филиал Федерального государственного бюджетного учреждения "Федеральная кадастровая палата Федеральной службы государственной регистрации, кадастра и картографии" по Нижегородской области  
полное наименование органа регистрации прав

Выписка из Единого государственного реестра недвижимости об основных характеристиках и зарегистрированных правах на объект недвижимости

Сведения об основных характеристиках объекта недвижимости  
На основании запроса от 30.05.2021, поступившего на рассмотрение 31.05.2021, сообщаем, что согласно записям Единого государственного реестра недвижимости:

Земельный участок		Раздел 1 Лист 1
Лист № 1 раздела 1	Вид объекта недвижимости	
31 мая 2021 г. № КУВИ-002/2021-64528087	Всего листов раздела 1: 1	Всего разделов: 3
Кадастровый номер:	52:38:0020002:3110	Всего листов выписки: 3
Номер кадастрового квартала:	52:38:0020002	
Дата присвоения кадастрового номера:	27.11.2018	
Ранее присвоенный государственный учетный номер:	данные отсутствуют	
Адрес:	Российская Федерация, Нижегородская область, городской округ Кулебаки, г. Кулебаки, ул. Осипенко, з/у 31	
Площадь:	1245 +/- 12	
Кадастровая стоимость, руб.:	571417.65	
Кадастровые номера расположенных в пределах земельного участка объектов недвижимости:	52:38:0010003:828, 52:38:0010003:829	
Категория земель:	Земли населенных пунктов	
Виды разрешенного использования:	для ведения личного подсобного хозяйства	
Статус записи об объекте недвижимости:	Сведения об объекте недвижимости имеют статус "актуальные"	
Особые отметки:	данные отсутствуют	
Получатель выписки:	Сергеев Виктор Вячеславович, действующий от имени заявителя - Администрация городского округа г. Кулебаки на основании документа: Доверенность	



**Ведущий инженер**  
полное наименование должности


**М.О. Денисов**  
инициалы, фамилия

М.П.

Выписка из Единого государственного реестра недвижимости об основных характеристиках и зарегистрированных правах на объект недвижимости  
 Сведения о зарегистрированных правах

Земельный участок	
вид объекта недвижимости	
Лист № 1 раздела 2	Всего листов раздела 2: 1
31 мая 2021 г. № КУВИ-002/2021-64528087	Всего разделов: 3
Кадастровый номер: 52:38:0020002:3110	
Всего листов выписки: 3	

1	Правообладатель (правообладатели):	1.1	городской округ город Кулебаки Нижегородской области
2	Вид, номер, дата и время государственной регистрации права:	2.1	Собственность 52:38:0020002:3110-52/115/2018-1 03.12.2018 15:36:33
4	Сведения об осуществлении государственной регистрации сделки, права, ограничения права без необходимого в силу закона согласия третьего лица, органа:	4.1 *	данные отсутствуют
5	Ограничение прав и обременение объекта недвижимости:		не зарегистрировано
6	Заявленные в судебном порядке права требования:		данные отсутствуют
7	Сведения о возражении в отношении зарегистрированного права:		данные отсутствуют
8	Сведения о наличии решения об изъятии объекта недвижимости для государственных и муниципальных нужд:		данные отсутствуют
9	Сведения о невозможности государственной регистрации без личного участия правообладателя или его законного представителя:		данные отсутствуют
10	Правопритязания и сведения о наличии поступивших, но не рассмотренных заявлений о проведении государственной регистрации права (перехода, прекращения права), ограничения права или обременения объекта недвижимости, сделки в отношении объекта недвижимости:		отсутствуют
11	Сведения о невозможности государственной регистрации перехода, прекращения, ограничения права на земельный участок из земель сельскохозяйственного назначения:		данные отсутствуют



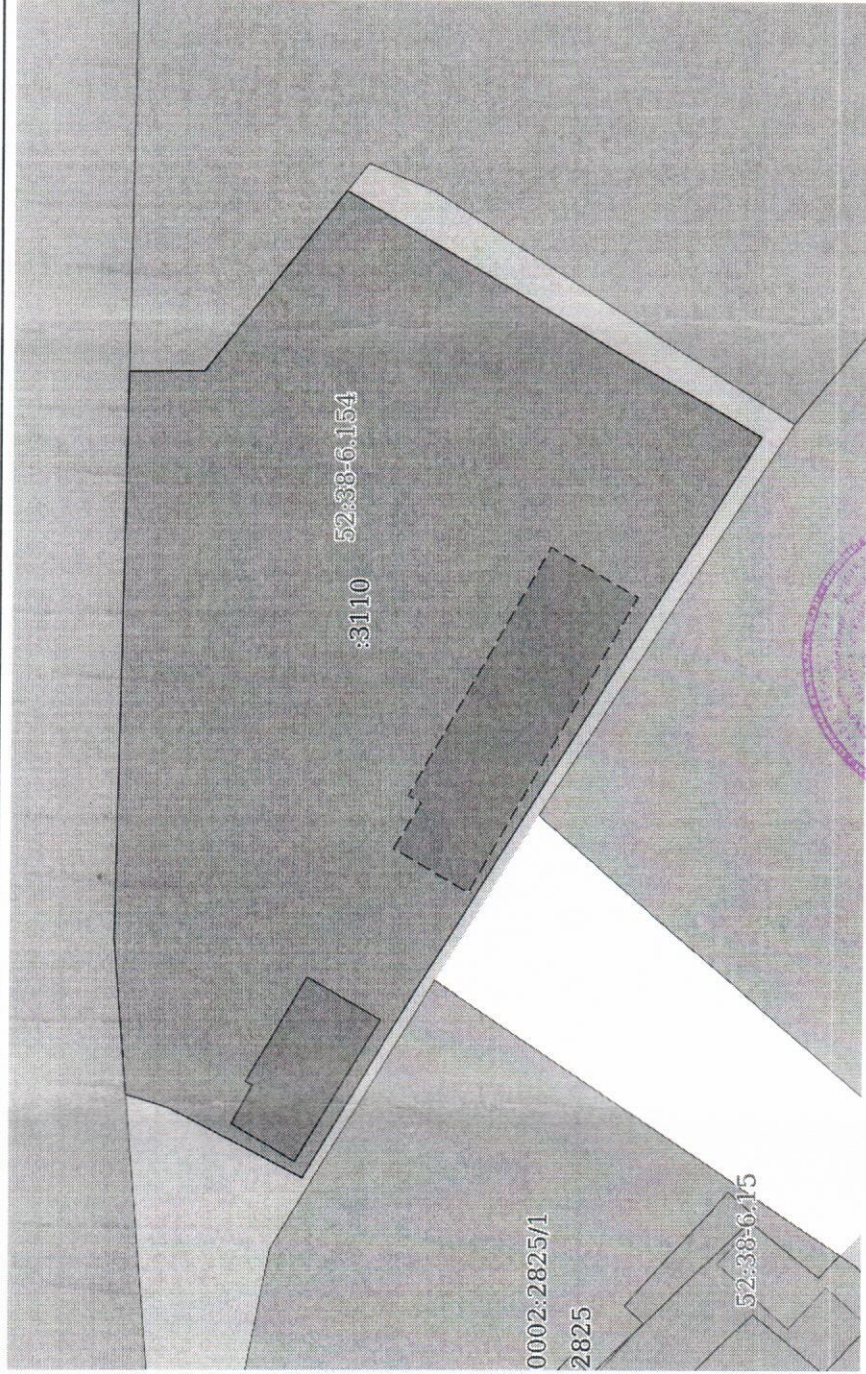
<b>Ведущий инженер</b>	<b>М.О. Денисов</b>
полное наименование должности	инициалы, фамилия



Выписка из Единого государственного реестра недвижимости об основных характеристиках и зарегистрированных правах на объект недвижимости  
 Описание местоположения земельного участка

Земельный участок			
вид объекта недвижимости			
Лист № 1 раздела 3	Всего листов раздела 3: 1	Всего разделов: 3	Всего листов выписки: 3
31 мая 2021г. № КУВИ-002/2021-64528087			
Кадастровый номер: 52:38:0020002:3110			

План (чертеж, схема) земельного участка



Масштаб 1:400

Условные обозначения:

**Ведущий инженер**

полное наименование должности

ОТДЕЛ  
ПОДГОТОВКИ  
СВОДОВЫХ  
КАДАСТРОВ

М.П.

**М.О. Денисов**

инициалы, фамилия