

Филиал ФЛБУ «Федеральная кадастровая палата Федеральной службы государственной регистрации, кадастра и картографии» по Нижегородской области
 (наименование органа кадастрового учета)


КАДАСТРОВЫЙ ПАСПОРТ ЗЕМЕЛЬНОГО УЧАСТКА (выписка из государственного кадастра недвижимости)
 25.07.2012 № К-В(ГКУ)/12-249843

В.1

1	Кадастровый номер	52:09:0030005:166	2	Лист № 1	3	Всего листов: 2	
Общие сведения							
4	Предыдущие номера:	52:09:0030005:23	6	Дата внесения номера в государственный кадастр недвижимости: 25.07.2012			
5	—						
7	Местоположение: Нижегородская обл, р-н Краснобаковский, п. Лесной курорт						
8	Категория земель:						
8.1	Земли сельскохозяйственного назначения	Земли населенных пунктов	Земли промышленности, энергетики, транспорта, связи, радиовещания, телевидения, информатики, земли для обеспечения космической деятельности, земли обороны, безопасности и земли иного специального назначения	Земли особо охраняемых территорий и объектов	Земли лесного фонда	Земли водного фонда	
8.2	—		весь	—			
9	Разрешенное использование: для оздоровительных целей						
10	Фактическое использование/характеристика деятельности: —						
11	Площадь: 2630+-36 кв. м	12	Кадастровая стоимость (руб.): 441287.70	13	Удельный показатель кадастровой стоимости (руб./м²): 167.79	14	Система координат: ГСК 52
15	Сведения о правах: —						
16	Особые отметки: При отсутствии регистрации прав (обременения) на земельный участок сведения о земельном участке подлежат аннулированию из государственного кадастра недвижимости по истечении двух лет со дня постановления на государственный кадастровый учет (дата учета указана в графе 6 настоящего кадастрового паспорта). Регистрационный номер документов в ОКУ 52-0-1-228/3001/2012-10883						
17	—						
18	Дополнительные сведения для регистрации прав на образованные земельные участки	18.1	Номера образованных участков: 52:09:0030005:162, 52:09:0030005:163, 52:09:0030005:164, 52:09:0030005:165, 52:09:0030005:166				
		18.2	Номер участка, преобразованного в результате выдела: —				
18.3	Номера участков, подлежащих снятию с кадастрового учета: 52:09:0030005:23						

Начальник отдела ввода данных и обработки документов № 1
 (наименование должности)

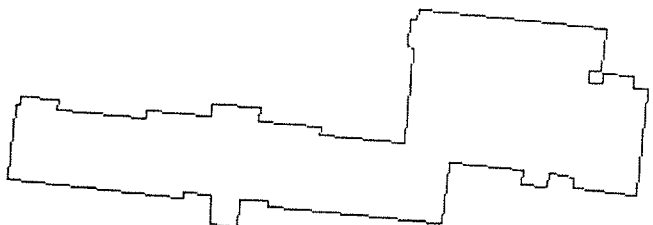
С. А. Морозова
 (инициалы, фамилия)




КАДАСТРОВЫЙ ПАСПОРТ ЗЕМЕЛЬНОГО УЧАСТКА (выписка из государственного кадастра недвижимости)
 25.07.2012 № К-ВТКУ/12-249843

В.2

1	Кадастровый номер 52:09:0030005:166	2	Лист № 2	3	Всего листов: 2
План (чертеж, схема) земельного участка					

4					
5	Масштаб 1:1500				

Начальник отдела ввода данных и обработки документов № 1
 (наименование должности)



Условные знаки: —

С. А. Морозова
 (инициалы, фамилия)