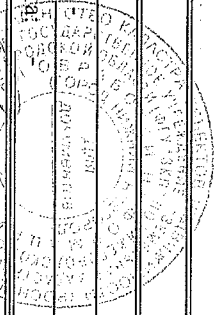


КАДАСТРОВЫЙ ПАСПОРТ ЗЕМЕЛЬНОГО УЧАСТКА (выписка из государственного кадастра недвижимости)  
№ 16 " *выписка* " 20 *09* г. № *40/09/1341.82*

В.1

1	Кадастровый номер	52:18:0040342:6	2	Лист №	1	3	Всего листов	3
Общие сведения								
4	Предыдущие номера:							
5	Местоположение:	обл. Нижегородская, г. Нижний Новгород, р-н Автозаводский, ул. Сергея Тюленина, 20 а						
7	Категория земель:	Земли населенных пунктов						
8	Земли сельскохозяйственного назначения	Земли промышленности, энергетики, транспорта, связи, радиовещания, телевидения, информатики, земли для обеспечения космической деятельности, земли обороны, безопасности и земли иного специального назначения						
8.1	Земли населенных пунктов	Земли особо охраняемых территорий и объектов						
8.2	Земли населенных пунктов	Земли лесного фонда						
9	Разрешенное использование:	под нежилое здание с прилегающей территорией						
10	Фактическое использование /характеристика деятельности/:							
11	Площадь:	12	Кадастровая стоимость (руб.):	13	Удельный показатель кадастровой стоимости (руб./м <sup>2</sup> ):	14	Система координат	
15	4098422 кв.м.	12	(руб.): 14091341.82	13	стоимости (руб./м <sup>2</sup> ): 3438.59	14	Местная	
Сведения о правах:								
16	Особые отметки:	Выписка изготовлена в 5 экземплярах, имеющих одинаковую юридическую силу. Площадь земельного участка соответствует материалам межевания.						
17								
18	Дополнительные сведения для регистрации прав на образованные земельные участки	18.1	Номера образovaných участков:	18.2	Номер участка, преобразованного в результате выдела:	18.3	Номера участков, подлежащих снятию с кадастрового учета:	
<p>Начальник отдела обработки информации №2</p> <p align="right">М.П.  Табаков К.Г. (инициалы, фамилия)</p>								

КАДАСТРОВЫЙ ПАСПОРТ ЗЕМЕЛЬНОГО УЧАСТКА (выписка из государственного кадастра недвижимости)

В.2

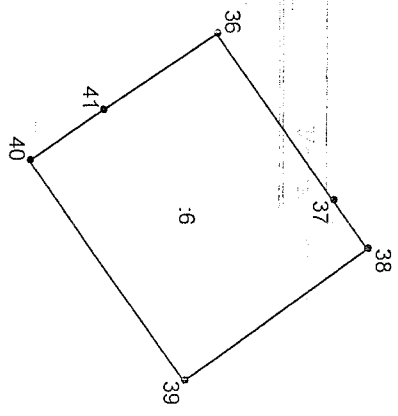
16 улица 2008 № 15/01-15970

1 Кадастровый номер 52:18:0040342:6

2 Лист № 2

3 Всего листов 3

4 План (чертеж, схема) земельного участка

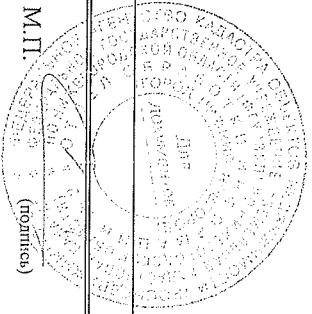


5 Масштаб 1:2000

Условные знаки:

Начальник отдела обработки информации №2

(наименование должности)



М.П. (подпись)

Табаров К.Г.  
(инициалы, фамилия)

КАДАСТРОВЫЙ ПАСПОРТ ЗЕМЕЛЬНОГО УЧАСТКА (выписка из государственного кадастра недвижимости)

"6" сентября 2009 г. № 18/02-1590

Д.9

1 Кадастровый номер 52:18:0040342:6 2 Лист № 3 3 Всего листов 3

4 Сведения о частях земельного участка и обременениях

№ п/п	Учетный номер части	Площадь, м <sup>2</sup>	Характеристика	Лица, в пользу которых установлен обременения
1	2	3	4	5
1	-	весь	Иные обременения: Постановление главы администрации г.Н.Новгорода от 25.07.2008г. № 3455.	-

Начальник отдела обработки информации №2 \_\_\_\_\_ М.П. Табаков К.Г.  
 (наименование должности) (подпись) (инициалы, фамилия)

