

Федеральное государственное учреждение "Земельная кадастровая палата" по Нижегородской области

Налоговые органы (организации), осуществляющие государственный кадастровый учет земельных участков

КАДАСТРОВЫЙ ПЛАН ЗЕМЕЛЬНОГО УЧАСТКА (выписка из государственного земельного кадастра)

" от " 26.10.2012 г. № 18-1/06-9880

1 Кадастровый номер 52:18-01 01 49-0026 2 Лист № 1 3 Всего листов 3

4	Общие сведения									
4	Предьдущие номера -									
5	Наименование участка	Землепользование	6							
7	Местоположение	г. Нижний Новгород, Д-н Сормовский просп. Союзный, дом 48								
8	Категория земель:									
8.1	Земли сельскохозяйственного назначения	Земли поселений	Земли промышленности, транспорта, связи, радиовещания, телевидения, информатики, космического обеспечения, энергетики, обороны и иного назначения	Земли особо охраняемых территорий	Земли лесного фонда	Земли водного фонда	Земли запаса	Категория не установлена		
8.2	-	весь	-	-	-	-	-	-		
9	Разрешенное использование /назначение/: под производственную базу с административными помещениями									
10	Фактическое использование /характер деятельности/: -									
11	Площадь:	12	2554 кв.м.	13	13	14	14	Базовая ставка арендной платы:		
15	Сведения о правах:									
16	Особые отметки: План изготовлен в 2 экземплярах, имеющих одинаковую юридическую силу. Площадь земельного участка соответствует материалам межевания.									
17	Цель предоставления выписки: Для государственной регистрации прав									
18	Дополнительные сведения для регистрации сделки, в результате которой образован земельный участок		18.1	18.1	18.2	18.2	18.3	18.3		
			Регистрационный номер документов в ОКУ		18-1/06-2285					

Начальник отдела обеспечения ведения кадастра объектов недвижимости по г.Н.Новгороду

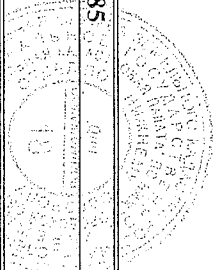
Должность

М.П.

Подпись

Фамилия И.О.

/Габяков К.Г./

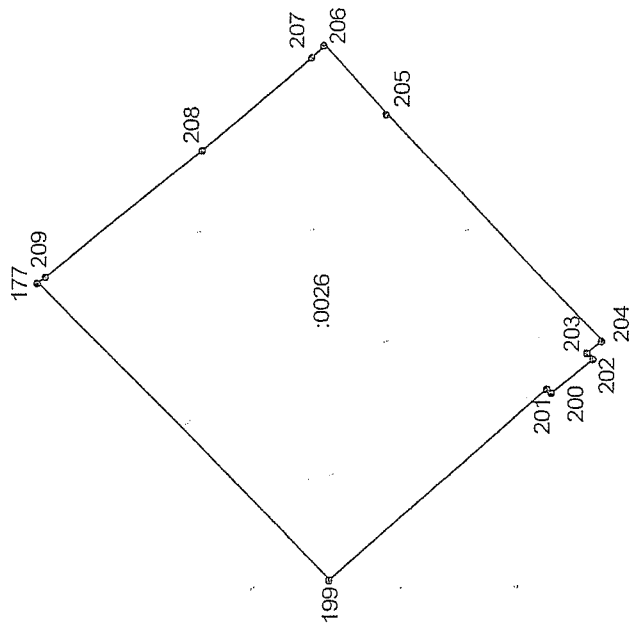


КАДАСТРОВЫЙ ПЛАН ЗЕМЕЛЬНОГО УЧАСТКА (выписка из государственного земельного кадастра)

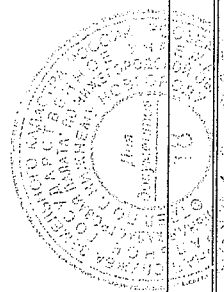
2 Лист № 2

1 Кадастровый номер 52:18:01 01 49:0026

3 План (чертеж, схема) границ земельного участка



4 Масштаб 1:1000



Начальник отдела обеспечения ведения кадастра объектов недвижимости по г.Н.Новгороду

/Табачков К.Г./

Должность

М.П.

подпись, дата


Фамилия И.О.

КАДАСТРОВЫЙ ПЛАН ЗЕМЕЛЬНОГО УЧАСТКА (выписка из государственного земельного кадастра)

В.3

2 Лист 3

1 Кадастровый номер <u>52:18:01 01 49:0026</u>			
3 Сведения о частях земельного участка и обременениях			
№ п/п	Учетный кадастровый номер части	Площадь и ед. изм.	Характеристика части
1	2	3	4
1	-	-	Обременение: постановление и.о. Главы администрации города Нижнего Новгорода от 05.04.2006г. №892 "Об утверждении проекта границ земельного участка по проспекту Союзный, 48"



Начальник отдела обеспечения ведения кадастра объектов недвижимости по г.Н.Новгороду  
М.П.

/Табачков К.Г./  
Фамилия И.О.

Должность