

КАДАСТРОВЫЙ ПАСПОРТ ЗЕМЕЛЬНОГО УЧАСТКА

"25" февраля 2014 г. № К-В(ГКУ)/14-112307

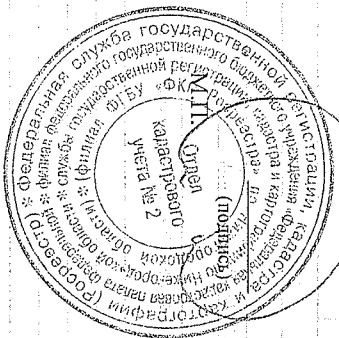
| | | | | | |
|-----------------------|--|------|---|---|-----------------|
| 1 | Кадастровый номер: 52:18:0050138:165 | 2 | Лист № 1 | 3 | Всего листов: 2 |
| 4 | Номер кадастрового квартала: 52:18:0050138 | | | | |
| Общие сведения | | | | | |
| 5 | Предельные номера: 52:18:0050138:58 | 6 | Дата внесения номера в государственный кадастр недвижимости: 25.02.2014 | | |
| 7 | | | | | |
| 8 | Местоположение: Местоположение установлено относительно ориентира, расположенного в границах участка. Почтовый адрес ориентира: Нижегородская обл., г. Нижний Новгород, Ленинский район, Шуваловский канал, 2 | | | | |
| 9 | Категория земель: Земли населенных пунктов | | | | |
| 10 | Разрешенное использование: под асфальтобетонный завод | | | | |
| 11 | Площадь: 1558+/-14 кв. м | | | | |
| 12 | Кадастровая стоимость (руб.): 2360463.48 | | | | |
| 13 | Сведения о правах: — | | | | |
| 14 | Особые отметки: Выписка подготовлена в 4 экземплярах, имеющих одинаковую юридическую силу. Площадь земельного участка соответствует материалам межевания. При отсутствии регистрации прав (обременения) на земельный участок сведения о земельном участке подлежат аннулированию из государственного кадастра недвижимости по истечении пяти лет со дня постановления на государственный кадастровый учет (дата учета указана в графе 6 настоящего кадастрового паспорта). | | | | |
| 15 | Сведения о природных объектах: — | | | | |
| | | 16.1 | Номера образованных участков: 52:18:0050138:165, 52:18:0050138:166, 52:18:0050138:167 | | |
| | | 16.2 | Номер участка, преобразованного в результате выдела: — | | |
| | | 16.3 | Номера участков, подлежащих снятию с кадастрового учета: 52:18:0050138:58 | | |
| 16 | регистрации прав на образованные земельные участки | 16.4 | Характер сведений государственного кадастра недвижимости (статус записи о земельном участке): Сведения о земельном участке носят временный характер. Дата истечения срока действия временного характера - 26.02.2019. | | |

Начальник отдела кадастрового учета № 2

(наименование должности)

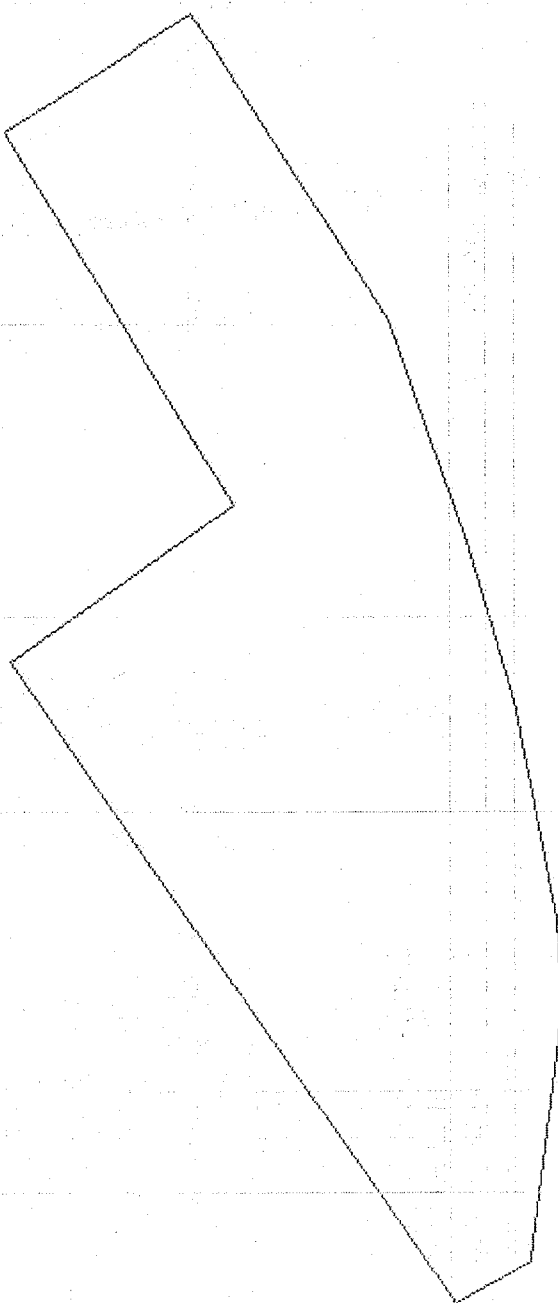
О. А. Ожунева

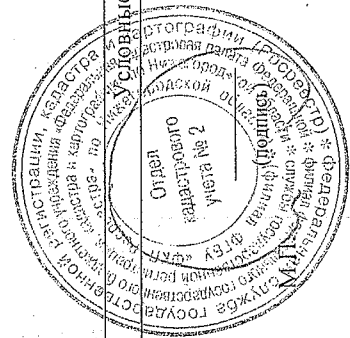
(инициал, фамилия)



КАДАСТРОВЫЙ ПАСПОРТ ЗЕМЕЛЬНОГО УЧАСТКА
"25" февраля 2014 г. № К-В(ПКУ)/14-112307

КП.2

| | | | | | |
|--|---|---|-----------------|---|------------------------|
| 1 | Кадастровый номер: <u>52:18:0050138:165</u> | 2 | Лист № <u>2</u> | 3 | Всего листов: <u>2</u> |
| <p>План (чертеж, схема) земельного участка</p>  | | | | | |
| 4 | | | | | |
| 5 | Масштаб <u>1:500</u> | | | | |



Словные знаки: —

Начальник отдела кадастрового учета № 2
(наименование должности)

О. А. Окунева
(инициалы, фамилия)