

Федеральное государственное учреждение "Земельная кадастровая палата" по Нижегородской области

Наименование органа кадастрового учета

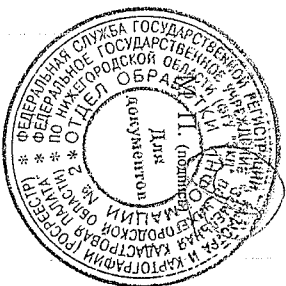
КАДАСТРОВЫЙ ПАСПОРТ ЗЕМЕЛЬНОГО УЧАСТКА (выписка из государственного кадастра недвижимости)
 "30" июня 2010г № К-В(ТКУ)/10-271894

В.1

1	Кадастровый номер 52:18:0030148:32	2	Лист № 1	3	Всего листов: 3				
4	Общие сведения								
5	Пределы земельного участка	Дата внесения номера в государственный кадастр недвижимости: 31.12.2008							
7	Местоположение установлено относительно ориентира, расположенного в границах участка. Почтовый адрес ориентира: Нижегородская обл., г. Нижний Новгород, Канавинский район, ул. Зеленодольская, дом № 66								
8	Категория земель:								
8.1	Земли сельскохозяйственного назначения	Земли населенных пунктов	Земли промышленности, энергетики, транспорта, связи, радиовещания, телевидения, информатики, земли для обеспечения космической деятельности, земли обороны, безопасности и земли иного специального назначения	Земли особо охраняемых территорий и объектов	Земли лесного фонда	Земли водного фонда	Земли запаса	Категория не установлена	
8.2	весь								
9	Разрешенное использование: под нежилое здание								
10	Фактическое использование /характеристика деятельности/:								
11	Площадь: 147 +/- кв. м	12	Кадастровая стоимость (руб.): 665336.7	13	Удельный показатель кадастровой стоимости (руб./м ²): 4526.1	14	Система координат: Местная Нижегородская		
15	Сведения о правах: _____								
16	Особые отметки: Выписка подготовлена в 3 экземплярах, имеющих одинаковую юридическую силу. Площадь земельного участка соответствует материалам межевания. В соответствии с запросом №23-07/12695 от 09.06.2010г.								
17	_____								
18	Дополнительные сведения для регистрации прав на образованные земельные участки	18.1						Номера образованных участков: _____	
		18.2						Номер участка, преобразованного в результате выдела: _____	
		18.3						Номера участков, подлежащих снятию с кадастрового учета: _____	

Начальник отдела обработки информации №2

(наименование должности)



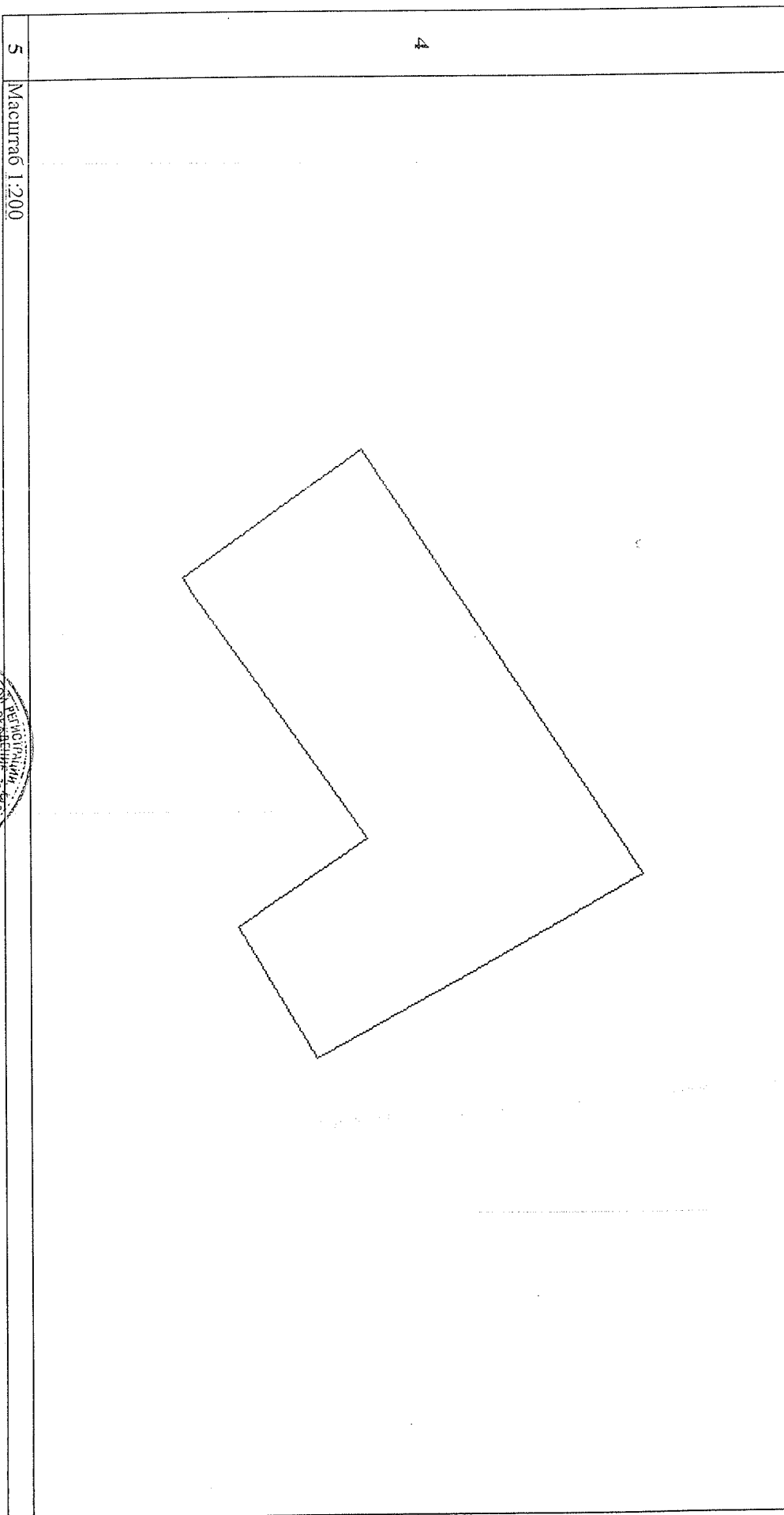
Т. С. Левашова

(инициалы, фамилия)

КАДАСТРОВЫЙ ПАСПОРТ ЗЕМЕЛЬНОГО УЧАСТКА (выписка из государственного кадастра недвижимости)
 "30" июня 2010г № К-В(ТКУ)/10-271894

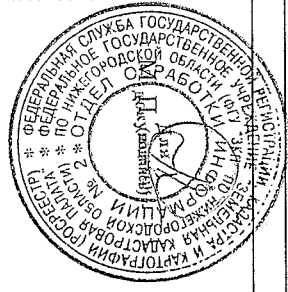
В.2

1	Кадастровый номер 52:18:0030148:32 План (чертеж, схема) земельного участка	2	Лист № 2	3	Всего листов: 3
---	---	---	----------	---	-----------------



Начальник отдела обработки информации №2
 (наименование должности)

Г. С. Девяцова
 (инициал, фамилия)



КАДАСТРОВЫЙ ПАСПОРТ ЗЕМЕЛЬНОГО УЧАСТКА (выписка из государственного кадастра недвижимости)
 "30" июня 2010г № К-В(ПКУ)/10-271894

В.3

1		Кадастровый номер 52:18:0030148:32		2	Лист № 3	3	Всего листов: 3
Сведения о участках земельного участка и обременениях							
4	№ п/п	Учетный номер части	Площадь (м ²)	Характеристика		Лица, в пользу которых установлены обременения	
	1	2	3	4		5	
	1		весь	Постановление Главы администрации г.Н.Новгорода №1973 от 06.05.2008г.			

Начальник отдела обработки информации №2

(подпись)

Т. С. Левашова

(инициалы, фамилия)

