

КАДАСТРОВЫЙ ПАСПОРТ
здания, сооружения, объекта незавершенного строительства

КП.1

Лист №	1	Всего листов:	2
--------	---	---------------	---

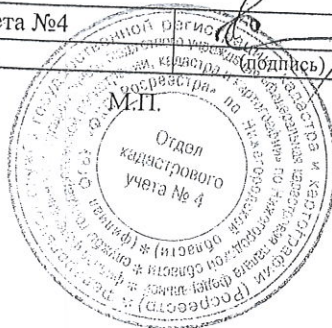
Здания	
(вид объекта недвижимого имущества)	

"26" мая 2014 г. № К-В(ГКУ)/14-321188	
Кадастровый номер:	52:18:0070186:274
Номер кадастрового квартала:	52:18:0070186
Характер сведений государственного кадастра недвижимости (статус записи об объекте):	—

Описание объекта недвижимого имущества:

1	Местоположение:	Нижегородская область, г Нижний Новгород, р-н Советский, ул Нартова, д 27А	
2	Основная характеристика:	площадь	357.6
		(тип)	кв.м
	степень готовности объекта незавершенного строительства (%)	—	(единица измерения)
3	Назначение:	Нежилое здание	
4	Этажность:	1	0
		количество этажей	количество подземных этажей
5	Материал стен:	Кирпичные	
6	Год ввода в эксплуатацию (завершения строительства):	1974	
7	Кадастровая стоимость (руб.):	6549196.11	
8	Кадастровый номер земельного участка (участков), в пределах которого расположен объект недвижимого имущества:	—	
9	Предыдущие кадастровые (условные) номера объекта недвижимого имущества:	4953, В	
10	Особые отметки:	—	
11	Наименование органа кадастрового учета:	филиал ФГБУ «Федеральная кадастровая палата Федеральной службы государственной регистрации, кадастра и картографии» по Нижегородской области	

Начальник отдела кадастрового учета №4	Н. С. Башева
(полное наименование должности)	(инициалы, фамилия)



КАДАСТРОВЫЙ ПАСПОРТ
здания, сооружения, объекта незавершенного строительства

КП.2

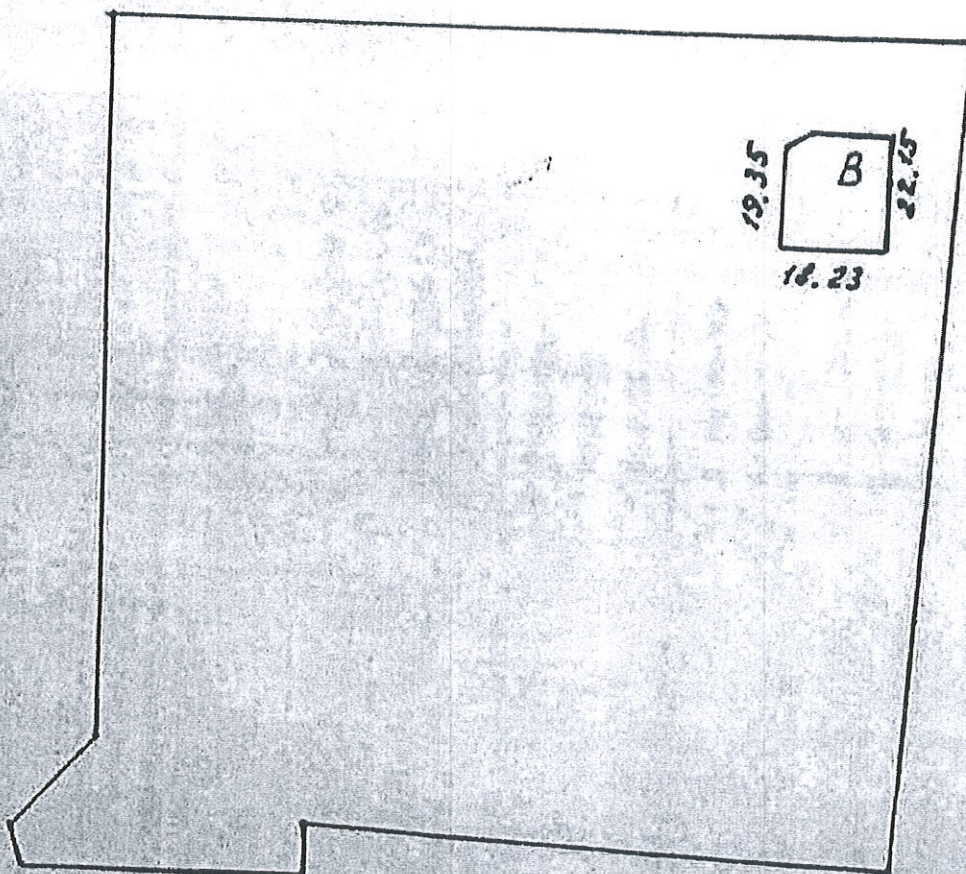
Здания	
(вид объекта недвижимого имущества)	

Лист №	2	Всего листов:	2
--------	---	---------------	---

"26" мая 2014 г. № К-В(ГКУ)/14-321188

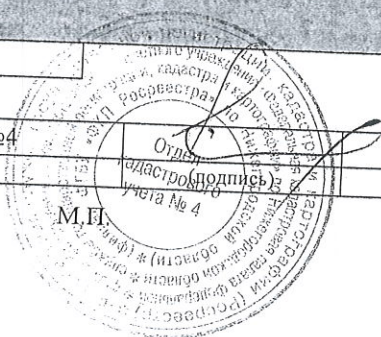
Кадастровый номер: 52:18:0070186:274

Схема расположения объекта недвижимого имущества на земельном участке(ах):



Масштаб 1:

Начальник отдела кадастрового учета №4
(полное наименование должности)



Н. С. Башева
(инициалы, фамилия)