

КАДАСТРОВЫЙ ПАСПОРТ
здания, сооружения, объекта незавершенного строительства

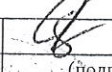
Лист №	1	Всего листов:	2
--------	---	---------------	---

Здания	
(вид объекта недвижимого имущества)	

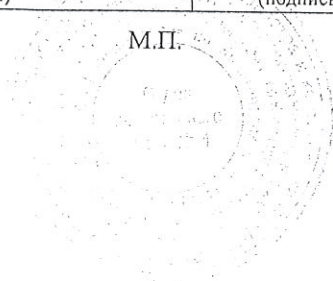
"11" февраля 2015 г. № К-В(ГКУ)/15-92151	
Кадастровый номер:	52:18:0070186:235
Номер кадастрового квартала:	52:18:0070186
Характер сведений государственного кадастра недвижимости (статус записи об объекте):	—

Описание объекта недвижимого имущества:

1	Местоположение:	Нижегородская область, г Нижний Новгород, р-н Советский, ул Нартова, д 27А	
2	Основная характеристика:	площадь	400.0
		(тип)	кв.м
	степень готовности объекта незавершенного строительства (%)	—	(значение) (единица измерения)
3	Назначение:	Нежилое здание	
4	Этажность:	2	0
		количество этажей	количество подземных этажей
5	Материал стен:	Кирпичные	
6	Год ввода в эксплуатацию (завершения строительства):	1974	
7	Кадастровая стоимость (руб.):	26273924	
8	Кадастровый номер земельного участка (участков), в пределах которого расположен объект недвижимого имущества:	52:18:0070186:5	
9	Предыдущие кадастровые (условные) номера объекта недвижимого имущества:	4953, Р	
10	Особые отметки:	Наименование: контора.	
11	Наименование органа кадастрового учета:	филиал ФГБУ «Федеральная кадастровая палата Федеральной службы государственной регистрации, кадастра и картографии» по Нижегородской области	

Начальник отдела кадастрового учета №4		Н. С. Башева
(полное наименование должности)	(подпись)	(инициалы, фамилия)

М.П.



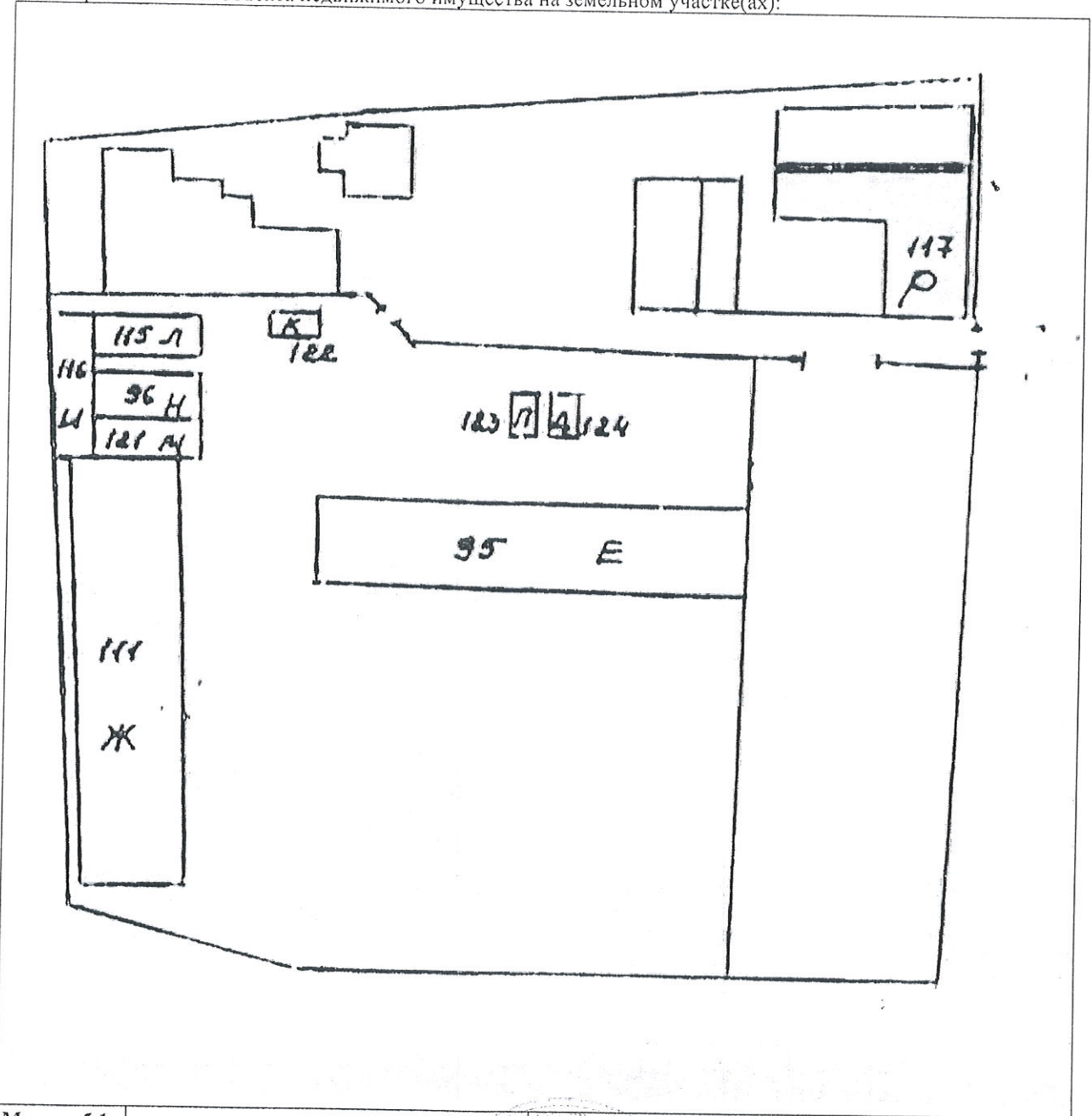
КАДАСТРОВЫЙ ПАСПОРТ
здания, сооружения, объекта незавершенного строительства

Здания	
(вид объекта недвижимого имущества)	

Лист №	2	Всего листов:	2
--------	---	---------------	---

"11" февраля 2015 г. № К-В(ГКУ)/15-92151	
Кадастровый номер:	52:18:0070186:235

Схема расположения объекта недвижимого имущества на земельном участке(ах):



Масштаб 1: _____

Начальник отдела кадастрового учета №4		Н. С. Башева
(полное наименование должности)	(подпись)	(инициалы, фамилия)

