



СВИДЕТЕЛЬСТВО О ГОСУДАРСТВЕННОЙ РЕГИСТРАЦИИ ПРАВА

Управление Федеральной службы государственной регистрации,
кадастра и картографии по Томской области

Дата выдачи: "02" марта 2011 года

Документы-основания: • Постановление Верховного Совета РФ от 27.12.1991 № 3020-1
• Выписка из Реестра объектов муниципальной собственности от 09.02.2011 №01-01-18/1237

Субъект (субъекты) права: Муниципальное образование "Город Томск"

Вид права: Собственность

Объект права: сооружение, назначение нежилое, протяженность 351 м., инв.№ 069:401:001:005988030, адрес объекта: Томская область, г. Томск, Мичурина улица, 110, строен.32

Кадастровый (или условный) номер: 70-70-01/059/2011-265

Существующие ограничения (обременения) права: не зарегистрировано
о чем в Едином государственном реестре прав на недвижимое имущество и сделок с ним "02"
марта 2011 года сделана запись регистрации № 70-70-01/059/2011-265

Регистратор

Рудюк Е.Н.



(Handwritten signature)
(Подпись)

70-АВ 093198



70



СВИДЕТЕЛЬСТВО

О ГОСУДАРСТВЕННОЙ РЕГИСТРАЦИИ ПРАВА

Управление Федеральной службы государственной регистрации,
кадастра и картографии по Гомской области

Дата выдачи:

03.03.2015

Документы-основания: • Выписка из Реестра объектов муниципальной собственности от 09.02.2011 №01-01-18/1237

- Постановление Верховного Совета РФ от 27.12.1991 № 3020-1
- Абз.2 п.3 ст.3.1. Федерального закона "О введении в действие Земельного кодекса Российской Федерации" от 25.10.2001 №137-ФЗ

Субъект (субъекты) права: Муниципальное образование "Город Томск"

Вид права: Собственность


Кадастровый(условный) номер: 70:21:0100010:958

Объект права: Земельный участок, категория земель: земли населенных пунктов, разрешенное использование: для эксплуатации сооружения - железнодорожный тупик, площадь 1 040 кв. м, адрес (местонахождение) объекта: Гомская область, г. Томск, ул. Мичурина, 110, стр. 32

Существующие ограничения (обременения) права: не зарегистрировано

О чем в Едином государственном реестре прав на недвижимое имущество и сделок с ним "03" марта 2015 года сделана запись регистрации № 70-70/001-70/001/086/2015-1365/1

Государственный регистратор



(подпись, м.п.)

Кошкина В. П.

70-70/001-70/001/086/2015-1365/1

70:21:0100010:958

Кадастровый паспорт



2-6296101

здания, сооружения, объекта незавершенного строительства

Лист № 1 , всего листов 1

сооружение

(вид объекта недвижимого имущества)

Дата 23.12.2010 г.

Кадастровый номер _____

Инвентарный номер (ранее присвоенный учетный номер) 069:401:001:005988030

1. Описание объекта недвижимого имущества

1.1. Наименование _____ Сооружение

1.2. Адрес (местоположение): сооружения

Субъект Российской Федерации	Томская область	
Район	-	
Муниципальное образование	Тип	городской округ
	Наименование	Томск
Населенный пункт	Тип	город
	Наименование	Томск
Улица (пр-т, пер, шоссе, бульвар и т.д.)	Тип	улица
	Наименование	Мичурина
Номер дома	110	
Номер корпуса (строения)	-	
Номер строения	32	
Литера	-	
Иное описание местоположения	-	

1.3. Основная характеристика: протяженность 351
(тип) (значение)

степень готовности объекта незавершенного строительства

1.4. Назначение: нежилое

1.5. Этажность:

количество этажей _____ , количество подземных этажей _____

1.6. Год ввода в эксплуатацию (завершения строительства) 1990 *дописано было след-*

1.7. Кадастровый номер земельного участка (участков), в пределах которого расположен объект недвижимого имущества _____ *П.П. Шеховцова*

1.8. Предыдущие кадастровые (условные) номера объекта недвижимого имущества:

70:21:0:0:027886, ()

1.9. Примечание:

Сведения о наличии запрещения или ареста отсутствуют.

1.10. ФГУП "РосЕхинвентаризация - Федеральное БТИ"
Свидетельство об аккредитации, Серия РН-I № 000414 от 25.10.2007


Наименование органа или организации)

Руководитель (уполномоченный) _____

М.П.
(подпись)

Е.Ю. Гитис

(инициалы, фамилия)



Кадастровый паспорт

сооружение

(вид объекта недвижимого имущества)


Лист № 1 , всего листов 1

Кадастровый номер _____

Инвентарный номер (ранее присвоенный учетный номер) _____

069:401:001:005988030

2. Ситуационный план объекта недвижимого имущества



Масштаб 1: 1000

Руководитель (уполномоченное лицо)



(подпись)

Е.Ю. Гитис

(инициалы, фамилия)



1-6296101

ФЕДЕРАЛЬНОЕ ГОСУДАРСТВЕННОЕ УНИТАРНОЕ ПРЕДПРИЯТИЕ "РОССИЙСКИЙ
ГОСУДАРСТВЕННЫЙ ЦЕНТР ИНВЕНТАРИЗАЦИИ И УЧЕТА ОБЪЕКТОВ НЕДВИЖИМОСТИ -
ФЕДЕРАЛЬНОЕ БТИ"

ТОМСКИЙ ФИЛИАЛ ФГУП "РОСТЕХИНВЕНТАРИЗАЦИЯ - ФЕДЕРАЛЬНОЕ БТИ"

ТЕХНИЧЕСКИЙ ПАСПОРТ

Дата 23.12.2010 г.

На Сооружение
(вид объекта учета)

(наименование объекта учета)

Адрес (местоположение) объекта

Субъект Российской Федерации	Томская область	
Район	-	
Муниципальное образование	Тип	городской округ
	Наименование	Томск
Населенный пункт	Тип	город
	Наименование	Томск
Улица (пр-т, пер, шоссе, бульвар и т.д.)	Тип	улица
	Наименование	Мичурина
Номер дома	110	
Номер корпуса (строения)	-	
Номер строения	32	
Литера		
Иное описание местоположения	-	

Инвентарный номер	069:401:001:005988030
Кадастровый номер	
Дата внесения сведений в реестр ОКС	22.12.2010

Сведения о ранее произведенной постановке на технический учет в ОТИ

Инвентарный номер	70:21:0:0:027886, ()
Кадастровый номер	

Паспорт составлен по состоянию на 16 декабря 2010 г.



Уполномоченное лицо

ФГУП "Ростехинвентаризация - Федеральное БТИ"

Е.Ю. Гитис

Для проверки подлинности документа введите его номер (10165101) на сайте <http://check.tcti.tomsk.ru>

1. Общие сведения

Год ввода в эксплуатацию	
Высота	
Протяженность	351 м
Площадь застройки	965,3 кв. м.
Объем	
Процент износа	0%
Примечание	

2. Техническое описание объекта

Сооружение-железнодорожный тупик, состоит из специально спланированного земельного участка, засыпанного гравийной смесью, на который уложены деревянные шпалы и смонтированы рельсы марки Р-50. Длина железнодорожного тупика 351 м.

3. Описание местоположения здания, сооружения на земельном участке

Сведения о характерных точках контура здания, сооружения				
Номер контура	Обозначение характерных точек контура	Координаты, м		Средняя квадратическая погрешность положения характерной точки (Mt), м
		X	Y	
-	-	-	-	-

4. Сведения о правах и правообладателях

№ п/п	Субъект права	Документы, подтверждающие право собственности	Доля в праве

5. Сведения о наличии или отсутствии запрещения или ареста на объект

отсутствуют

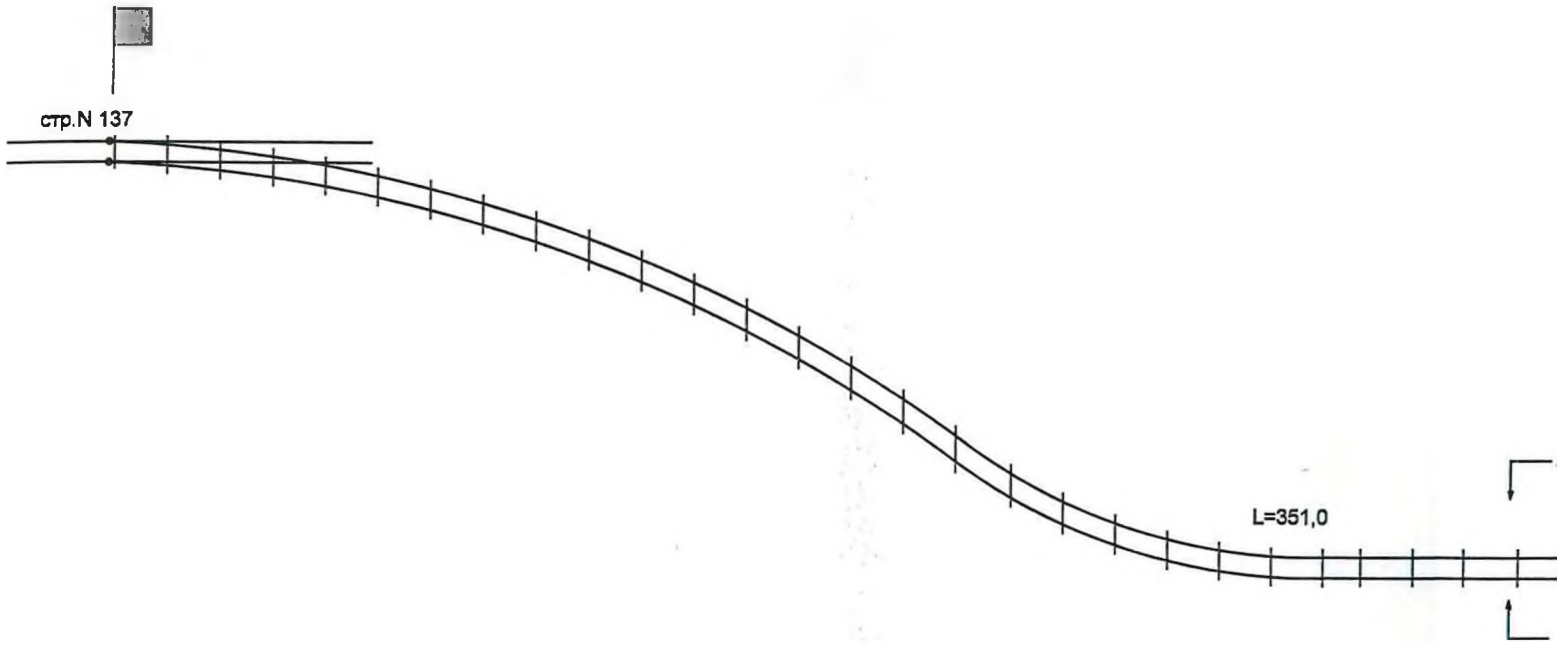
Исполнил

Иванова
(подпись)

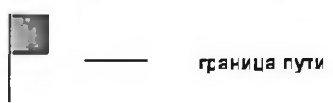
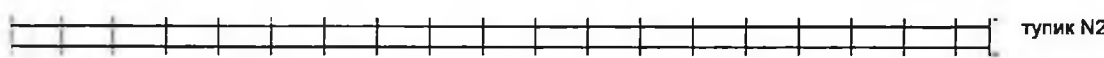
Иванова Ю.В.

(Ф.И.О.)

План объекта
по состоянию на 16.12.20



10г.



Томский филиал ФГУП "Ростехинвентаризация- Федеральное БТИ"				
План сооружения по Мицурину (улица), 110 стр.32				
Выполнил	Захарова	<i>И.С.</i>	Литер	Район
Проверил	Лобач	<i>Лобач</i>		Октябрьский
"16"	12	2010 г.	Масштаб:	1:1000