


Филиал федерального государственного бюджетного учреждения «Федеральная кадастровая палата Федеральной службы государственной регистрации, кадастра и картографии» по Нижегородской области  
(полное наименование органа регистрации прав)

Выписка из Единого государственного реестра недвижимости областного реестра недвижимости объектов недвижимости  
 Сведения об основных характеристиках объекта недвижимости

В Единый государственный реестр недвижимости внесены следующие сведения:

Лист 1 Лист 1

Помещение		(вид объекта недвижимости)	
Лист № 1	раздела 1	Всего листов раздела 1: 2	Всего разделов: 2
"23" мая 2017 г. № К-В(ТКУ)/2017-502539		Всего листов выписки: 3	
Кадастровый номер:	52:18:0040267:831		
Номер кадастрового квартала:	52:18:0040267		
Дата присвоения кадастрового номера:	08.02.2016		
Ранс присвоенный государственный учетный номер:	данные отсутствуют		
Адрес:	Нижегородская область, г Нижний Новгород, р-н Автозаводский, пр-кт Ильича, д. 4, пом П45		
Площадь, м²:	13,0		
Назначение:	Нежилое		
Наименование:	Этаж № 1		
Номер, тип этажа, на котором расположено помещение, машино-место:	данные отсутствуют		
Вид жилого помещения:	13941629		
Кадастровая стоимость, руб.:	52:18:0040267:40		
Кадастровые номера иных объектов недвижимости, в пределах которых расположен объект недвижимости:			
Кадастровые номера объектов недвижимости, входящих в состав единого недвижимого комплекса, предпринятая как имуществом единого комплекса:			
Сведения об отнесении жилого помещения к определенному виду жилых помещений специального жилищного фонда, к жилищным помещениям наемного дома социального использования или наемного дома коммерческого использования:			
Статус записи об объекте недвижимости:	Сведения об объекте недвижимости имеют статус "актуальные"		
Особые отметки:	Согласно заключению кадастрового инженера: Площадь помещения изменилась с 14,5 кв.м. на 13,0 кв.м. относительно сведений ЕГРН в связи с уточнением размеров и пересчетом площади комнат помещения. Номер договора на выполнение кадастровых работ № 13/09/2016/00013_80305 от 13.09.2016 года. Номер регистрации государственного кадастрового реестра недвижимости № 50/003/2016/00013_80305 от 13.09.2016 года. Номер регистрации государственного реестра лиц, осуществляющих кадастровую		
Начальник отдела полное наименование должности		 О. В. Фроленкова инициалы, фамилия	

Выписка из Единого государственного реестра недвижимости об основных характеристиках и зарегистрированных правах на объект недвижимости  
План расположения помещения, машино-места на этаже (плане этажа)

Раздел 5 Лист 3

Помещение  
(вид объекта недвижимости)

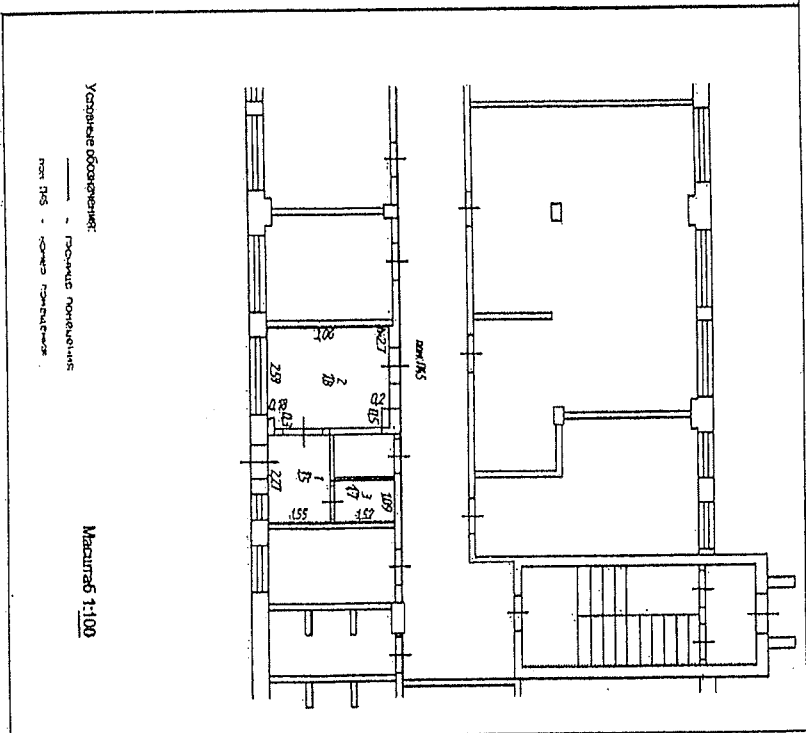
Лист № 1      раздела 5      Всего листов раздела 5: 1

Всего разделов: 2      Всего листов выписки: 3

"23" мая 2017 г. № К-В(ГКУ)/2017-502539

Кадастровый номер: 52:18:0040267:831

Номер этажа(этажей): Этаж № 1

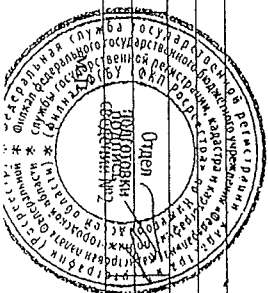


Масштаб 1:

Условные обозначения:

Начальник отдела

полное наименование должности



О. В. Фроленкова

инициалы, фамилия

Помещение  
(вид объекта недвижимости)

Лист № 2      раздела 1      Всего листов раздела 1: 2      Всего разделов: 2      Всего листов выписки: 3

"23" мая 2017 г. № К-В(ГКУ)/2017-502539

Кадастровый номер: 52.18.0040267.831

Деятельность 16405. СНИЛС кадастрового инженера 125-524-16232. Технический план подготовил кадастровый инженер Пухова Елена Викторовна, являющийся членом СРО КИ А СРО "Кадастровые инженеры" (уникальный реестровый номер кадастрового инженера в реестре членов СРО КИ N 1476). Сведения о СРО КИ А СРО "Кадастровые инженеры" содержатся в государственном реестре СРО КИ (уникальный номер реестровой записи от "08" июля 2016 г. N 002).  
52-0-1-228/3501/2017-2763; Сведения, необходимые для заполнения Раздела 2 "Сведения о зарегистрированных правах", отсутствуют.

Получатель выписки:  
Начальник отдела  
полное наименование должности  
О. В. Фроленкова  
инициал, фамилия

