

Федеральное государственное учреждение "Земельная кадастровая палата" по Нижегородской области

Наименование органа кадастрового учета

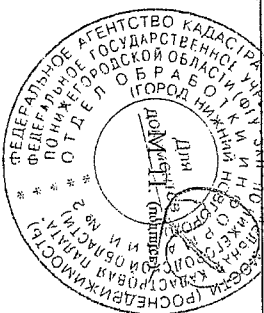
**КАДАСТРОВЫЙ ПАСПОРТ ЗЕМЕЛЬНОГО УЧАСТКА** (выписка из государственного кадастра недвижимости)  
 "14" августа 2009г № К-В(ПКУ)/09-317586

В.1

1	Кадастровый номер 52:18:0020039:10	2	Лист № 1	3	Всего листов: 2				
4	Преобладающие номера: —	6	Дата внесения номера в государственный кадастр недвижимости: 25.12.2006						
5	Местоположение установлено относительно ориентира, расположенного в границах участка.								
7	Почтовый адрес ориентира: обл. Нижегородская, г. Нижний Новгород, р-н Московский, ул. Мориса Тореза, 29 А								
8	Категория земель:	Земли населенных пунктов	Земли промышленности, энергетики, транспорта, связи, радиовещания, телевидения, информатики, земли для обеспечения космической деятельности, земли обороны, безопасности и земли иного специального назначения	Земли особо охраняемых территорий и объектов	Земли лесного фонда	Земли водного фонда	Земли запаса	Категория не установлена	
8.1	Земли сельскохозяйственного назначения	Земли населенных пунктов	Земли промышленности, энергетики, транспорта, связи, радиовещания, телевидения, информатики, земли для обеспечения космической деятельности, земли обороны, безопасности и земли иного специального назначения	Земли особо охраняемых территорий и объектов	Земли лесного фонда	Земли водного фонда	Земли запаса	Категория не установлена	
8.2	Разрешенное использование: Под здание котельной								
9	Фактическое использование (категория деятельности): —								
10	Площадь: 180 кв. м	12	Кадастровая стоимость (руб.): 348697,8	13	Удельный показатель кадастровой стоимости (руб./м <sup>2</sup> ): 1937,21	14	Система координат: Местная Нижегородская		
15	Сведения о правах: —								
16	Особые отметки: Выписка подготовлена в 2 экземплярах, имеющих одинаковую юридическую силу. Площадь земельного участка соответствует материалам межевания. Кадастровый номер 52:18:0020039:10 равнозначен кадастровому номеру 52:18:02 00 39:0010.								
17	Дополнительные сведения для регистрации прав на образованные земельные участки								
18	18.1		Номера образованных участков: —						
	18.2		Номер участка, преобразованного в результате выдела: —						
	18.3		Номера участков, подлежащих снятию с кадастрового учета: —						

Начальник отдела обработки информации №2

(полное наименование должности)



К.Г. Табаков  
 (подпись, фамилия)

**КАДАСТРОВЫЙ ПАСПОРТ ЗЕМЕЛЬНОГО УЧАСТКА** (выписка из государственного кадастра недвижимости)

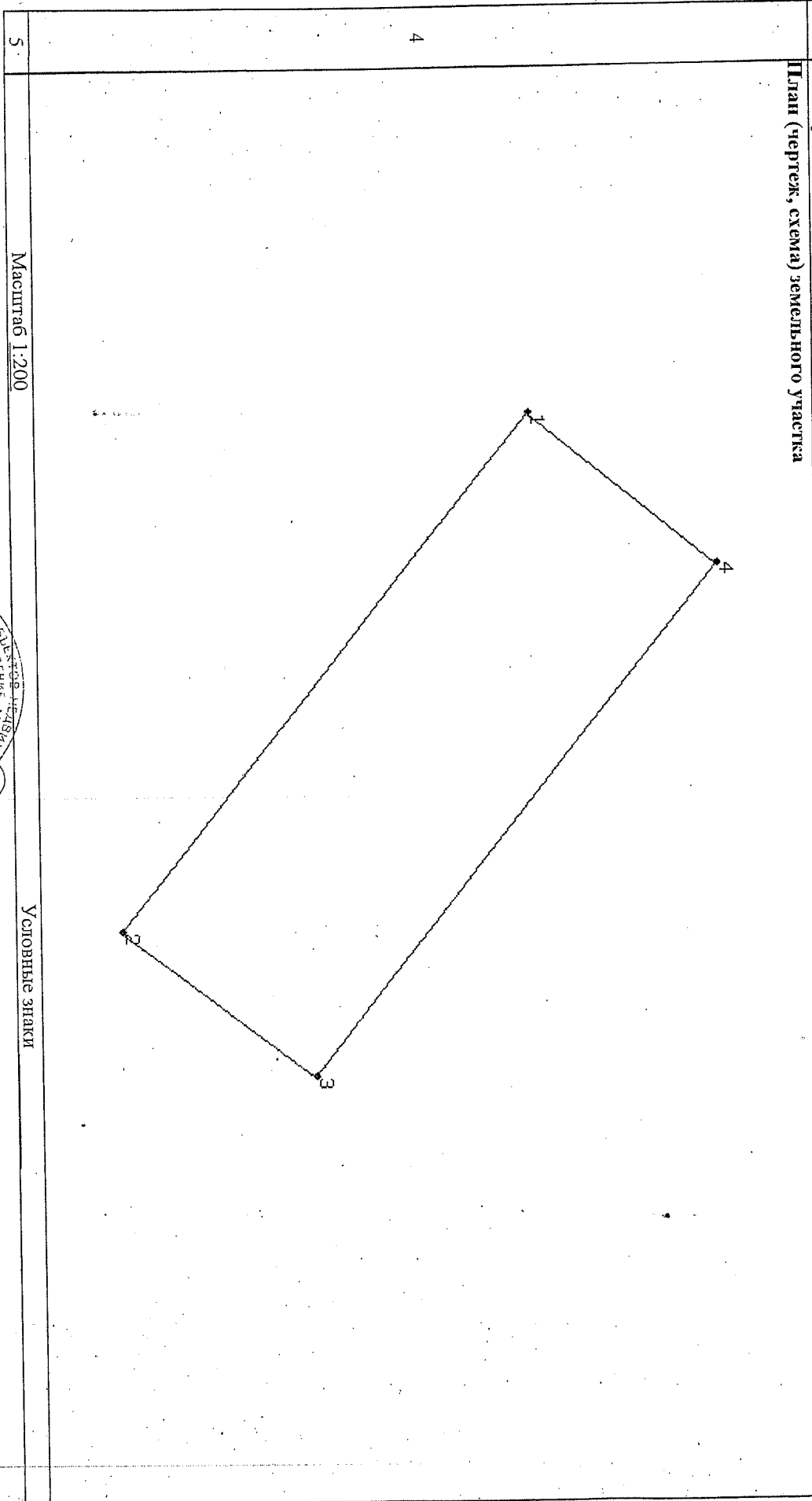
"14" августа 2009г. № К-В(ТКУ)/09-317586

1 Кадастровый номер 52:18-0020039.10

План (чертеж, схема) земельного участка

2 Лист № 2 3 Всего листов: 2

В.2

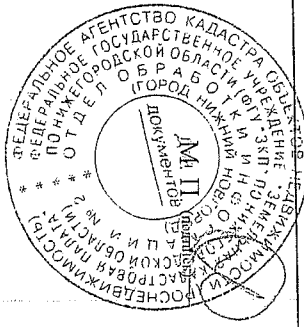


Масштаб 1:200

Условные знаки

Начальник отдела обработки информации №2

(подпись и печать должности)



К.Г. Тобков

(подпись, фамилия)